Meyers Deutscher Städteatlas

E. Uetrecht

Library of

Princeton University.

MEYERS
Deutscher Städteatlas.

MEYERS

Deutscher Städteatlas.

50 Stadtpläne mit 34 Umgebungskarten,
vielen Nebenplänen und vollständigen Straßenverzeichnissen

Herausgegeben von

Kartograph **P. Krauß** und Dr. **E. Uetrecht.**

Leipzig und Wien
Bibliographisches Institut
1913.

Alle Rechte vom Verleger vorbehalten
Copyright 1913 by Bibliographisches Institut Meyer Leipzig.

Vorwort.

Unsere deutschen Großstädte haben in den letzten Jahrzehnten eine derartige Bedeutung gewonnen, und ihre Einwohnerzahl stellt einen so hohen Prozentsatz der Gesamtbevölkerung dar, daß ein besonderer Atlas dieser Zentren modernen Verkehrslebens wohl am Platze ist.

6.33 55 1.5.

Das schnelle Wachstum der Städte führt mehr und mehr zur Einverleibung der Vororte, und während man früher nur zögernd die fertig ausgebauten Nachbargemeinden aufnahm, sichert man sich heute genügend unbebautes Land, um den weiteren Ausbau nach einheitlichen Gesichtspunkten gestalten zu können. Damit hat das Weichbild der Großstädte eine Ausdehnung gewonnen, der die älteren Pläne in keiner Weise mehr gerecht werden, unser neuer Atlas aber gebührende Berücksichtigung schenkt.

Um für die Karten einen nicht zu kleinen Maßstab wählen zu müssen und um dem historischen Kern des Stadtbildes sein Recht auf eine größere Darstellung zu wahren, haben wir häufig zu einer Zweiteilung der Pläne gegriffen oder die Gesamtdarstellung des Weichbildes auf ein Nebenkärtchen gebracht, indem versucht wurde, den örtlichen Bedürfnissen von Fall zu Fall gerecht zu werden. Auf die technische Ausführung, sauberen, gut leserlichen Stich und geschmackvolle Farbenwahl wurde besondere Sorgfalt verwendet.

Wesentlich erhöht wird die Brauchbarkeit durch die Straßenverzeichnisse, die außer den Straßenbahnlinien sowohl sämtliche Straßen und die wichtigeren Gebäude mit Angabe ihrer Lage verzeichnen, als auch das jeweilig zuständige Amtsgericht, Bezirkskommando, Standesamt und die Postbestellanstalt für jede Straße (bei Berlin auch den Gemeindebezirk) bestimmen, sofern sich die Zuständigkeit nicht auf das ganze Stadtgebiet erstreckt. Mit Hilfe der Quadrateinteilung auf dem Plane läßt sich die Lage des Gesuchten leicht feststellen, selbst das Zurechtfinden in

1574 639

dem Städtekonglomerat von Groß-Berlin mit seinen verwickelten kommunalen und postalischen Grenzen wird keine Schwierigkeiten bereiten.

Plan und Verzeichnis ergänzen sich somit in glücklicher Weise und geben einen guten Überblick über das Hauptsächlichste und Wissenswerte einer Großstadt, soweit dies im Rahmen eines Atlas geschehen kann.

Damit wird einem weiten Interessenkreis ein wertvolles Hilfsmittel in die Hand gegeben. Polizei-, Post- und Vermessungsämter, Hotels und Auskunftsstellen, denen nur in Ausnahmefällen die Pläne aller deutschen Großstädte zur Verfügung stehen dürften, werden sich seiner ebenso wie Spediteure und Versandgeschäfte mit Erfolg bedienen können.

Somit hoffen wir, daß „Meyers Deutscher Städteatlas" einen für Behörden, Handel und Industrie und nicht zuletzt für die Geschäftsreisenden brauchbaren Führer darstellen wird und als ein neuer Typus und Ergänzung zu jedem Handatlas gelten kann.

Leipzig, im April 1913.

Herausgeber und Verlag

Übersicht der Stadtpläne
und Straßenverzeichnisse.

1. Aachen mit Register. 1 : 25000
   Nebenplan Innere Stadt 1 : 12500.
2. Augsburg mit Register 1 : 20000
   Nebenkarte Umgebung. 1 : 200000.
3. Barmen mit Register 1 : 21000
   Nebenplan I Innere Stadt. 1 : 10000.
   — II Übersichtskarte von Elberfeld-Barmen. 1 : 80000
4. Berlin a) Groß-Berlin mit Register 1 : 40000
   (in der Tasche am hinteren Deckel).
   b) Innere Stadt 1 : 20000
   Rückseite I Weitere Umgebung von Berlin. 1 : 200000
   — II 1 Amts- und Landgerichte von Berlin und Umgebung. 2 Postalisches Nachbarortsgebiet von Berlin.
5. Bochum mit Register 1 : 37700
   Nebenplan Innere Stadt. 1 : 20000.
6. Braunschweig mit Register 1 : 21000.
7. Bremen mit Register 1 : 20000
   Nebenkarte Hafenerweiterung.
8. Bremerhaven Geestemünde und Lehe. 1 : 25000
9. Breslau mit Register 1 : 19500
   Nebenkarte Umgebung 1 : 200000
10. Cassel mit Register 1 : 18000
    Übersichtskarte Cassel-Wilhelmshöhe. 1 : 28000
11. Charlottenburg Register bei Groß-Berlin 1 : 30000
12. Chemnitz mit Register 1 : 20000.
    Nebenkarte Chemnitz mit den Vororten. 1 : 100000
13. Cöln a. Rh mit Register 1 : 16000
    Übersichtskarte Cöln mit den Vororten 1 : 75000.
14. Crefeld mit Register Übersichtsplan 1 : 45000
    Innere Stadt. 1 : 20000
    Rückseite Umgebung von Crefeld mit Rheinhafen. 1 : 100000
15. Danzig mit Register. 1 : 15000.
    Umgebung von Danzig 1 : 62500.
16. Darmstadt mit Register 1 : 26000
17. Dortmund mit Register 1 : 20000
    Umgebung von Dortmund 1 : 50000
18. Dresden mit den Vororten und Register 1 : 40000
    Dresden Innere Stadt 1 : 16000
    Rückseite Umgebung von Dresden 1 : 125000
19. Duisburg mit Register 1 : 35000
    Nebenkarte Duisburg mit sämtlichen Vororten. 1 : 200000
20. Düsseldorf mit Register 1 : 25000
    Nebenplan I Innere Stadt. 1 : 15000
    — II Düsseldorf mit den Vororten 1 : 200000
21. Elberfeld mit Register 1 : 21000
    Nebenplan Innere Stadt 1 : 12500
22. Erfurt mit Register 1 : 20000
    Nebenkarte „Der Steiger" 1 : 50000
23. Essen mit Register 1 : 40000
    Nebenplan Innere Stadt. 1 : 12500
24. Frankfurt a. M. mit Register 1 : 30000
    Innere Stadt 1 : 12500
    Rückseite Umgebung von Frankfurt 1 : 150000
25. Gelsenkirchen mit Register 1 : 25000
    Übersichtsplan Gelsenkirchen und Vororte 1 : 70000.
26. Halle a. S. mit Register 1 : 15000
27. Hamborn mit Register 1 : 30000

Google

28. Hamburg–Altona–Wandsbek mit Registern 1 : 40000.
Rückseite I Hamburg–Altona, Innere Stadt. 1 : 17500
— II Umgebung von Hamburg 1 : 85000

29. Hannover mit Registern 1 : 30000.
Innere Stadt 1 : 15000
Nebenkarte: Umgebung von Hannover 1 : 160000

30. Karlsruhe mit Register 1 : 20000.
Umgebung von Karlsruhe 1 : 50000.

31. Kiel mit Register 1 : 25000
Nebenplan: Altstadt 1 : 6500
Kieler Hafen 1 : 55000.

32. Königsberg i. Pr. mit Register 1 : 14000
Nebenkarte: Königsberg mit den Vororten 1 : 100000.

33. Leipzig mit den Vororten und Register 1 : 40000.
Leipzig Innere Stadt 1 : 20000

34. Lübeck mit Register 1 : 20000
Rückseite: Gebiet der Freien und Hansestadt Lübeck 1 : 200000.

35. Magdeburg mit Register 1 : 20500
Nebenkarte: Groß-Magdeburg 1 : 200000.

36. Mainz mit Register 1 : 30000
Nebenplan: Innere Stadt 1 : 17500

37. Mannheim Ludwigshafen mit 2 Registern 1 : 20000
Nebenkarte: Umgebung von Mannheim und Ludwigshafen 1 : 175000.

38. Metz mit Register 1 : 16000
Rückseite: Umgebung v. Metz 1 : 65000

39. Mülhausen i. Els. mit Register 1 : 25000.

40. Mülheim a.d. Ruhr mit Register 1 : 20000
Übersichtsplan 1 : 75000

41. München mit den Vororten und Register 1 : 40000.
München Innere Stadt 1 : 20000
Rückseite: Umgebung von München 1 : 200000.
Nebenkarte: Ammer See

42. Münster mit Register 1 : 25000.
Innere Stadt 1 : 15000

43. Nürnberg mit Register 1 : 12500.
Rückseite: Karte Nürnberg Fürth 1 : 54000

44. Plauen i. Vogtl. mit Register 1 : 55000
Innere Stadt 1 : 25000.

45. Posen mit Register 1 : 20000
Nebenkarte: Umgebung.

46. Saarbrücken mit Register 1 : 35000
Nebenplan: Innere Stadt 1 : 17500

47. Stettin mit Register 1 : 15000
Nebenkarte: Umgebung

48. Straßburg i. Els. mit Register 1 : 30000
Innere Stadt. 1 : 12500.
Nebenkarte: Umgebung

49. Stuttgart mit Register 1 : 20000
Nebenplan I: Innere Stadt. 1 : 10000
— II Umgebung 1 : 175000

50. Wiesbaden mit Register 1 : 15000
Rückseite: Rheingau 1 : 150000

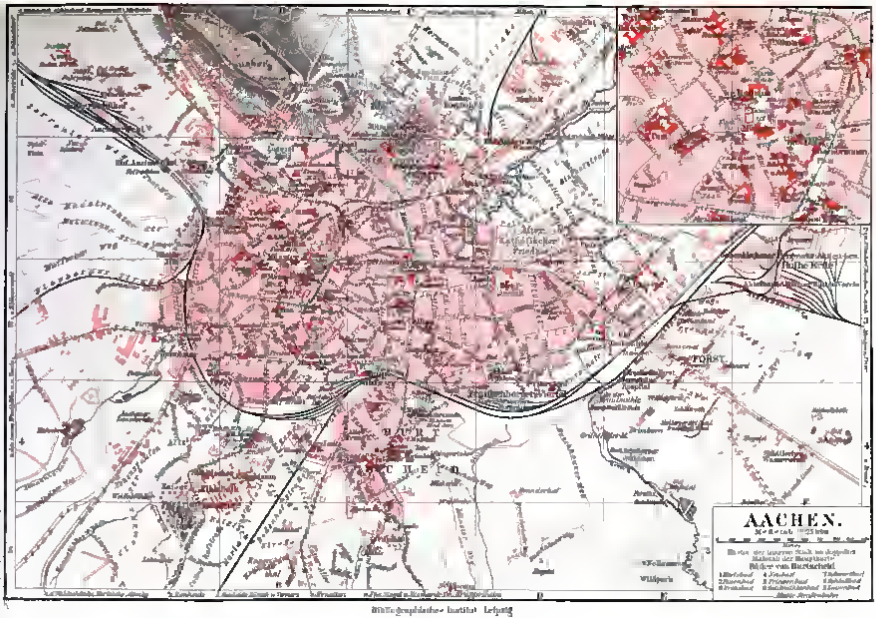

AACHEN.
Bäder von Burtscheid
Alter Katholischer Friedhof
Rothe Erde
FORST
BURTSCHEID

Bibliographisches Institut Leipzig

Aachen.

Öffentliche Gebäude, Wohlfahrts- und andere Anstalten.

Öffentliche Gebäude	□
Adalbertstift	C2*
Alexianer-Heilanstalt	E2
Amtsgericht (Justizgeb.)	D3
Archiv, Städt.	F2
Augenheilanstalt	E3
Badeanstalt, Städt.	F2
Bahnhof, Güter-	A1, D4
— Haupt-	C4
— Nord-	D2
— Rothe Erde	E3
— West-	A1
Bezirkskommando	E3
Bibliothek, Städt.	F2
Börse	E1*
Botanischer Garten	C1
Eichamt	F1
Elektricitätswerk, Städt.	D2
Feuerwehr-Kasernen	C3, F1
Friedhof, Evang. (Alter)	D3
— — (Neuer)	A1
— [illegible]	C3
— Israelit.	A4
— Kath. (Alter)	D2
— — (Neuer)	A3
Garnisonlazarett	E3
Gasanstalt, Städt.	D1
Gefängnis (Strafanstalt)	D2
Handelskammer	E3*
Hauptpost	F2
Hütte Rothe Erde	F2/3
Irrenanstalt	E4, F2
Josephinum (Pflegeanst.)	E4
Jugendheim, Kath.	C3
Jünglingshaus, St.-Joseph-	D2*
Justizgebäude	D3
Kaserne 1 und 2	D2
Krankenhaus Forst-	E3/4
— Isolier-	C1
— Luisen-	A1 4
— Mariahilf-	C2
Marien-	C4
— Städt. Elisabeth-	A1 4
Krippe, Auguste-Viktoria-	C3
— Kinder-	F1
Krüppelheim, St.-Vincenz-	C5
Kurhaus	F1
— (Burtscheid)	C4

Bäder und Kurbrunnen	□
Laboratorium, Chem.	E1
Landgericht (Justizgeb.)	D3
Landratsamt, Königl.	C3
Mariabrunn (Irrenanstalt)	E4*
Museum, Kunstgewerbe-	E2
— Pontier	D3
— Reiff	AB2
— Suermondt-	C3
— Zeitungs-	C3*
Oberpostdirektion	F2
Observatorium, Meteorologisches	C1
Polizeipräsidium	D3
Provinzialheilstätte	C4
Rathaus	F1
Regierung, Königliche	F1/2
Reichsbank	C3
Schlacht- und Viehhof	E4
Sparkasse	DC2*
Taubstummenanstalt	A3
Telegraphenamt	E*, F2
Theater, Bernarts-	DC3
— Eden	D3
— Kur- und Freilicht-	E2
— Stadt	F2
Verwaltungsgebäude	F1
— Burtscheid	C4
— Forst	D2
Waisenhaus (Theresianum)	D3
Wasserwerk, Städt.	F4
Zirkus	A3
Zollamt, Haupt-	DC3
Zoologischer Garten	A1*
Bäder und Kurbrunnen.	
Comphausbad	F1
Corneliusbad	F1
Elisenbrunnen	D2
Goldmühlenbad	C4*
Kaiserbad	F1
Karlsbad	C4*
Kochbrunnen	C4
Königin-von-Ungarn-Bad	F1
Krebsbad	C4*
Landesbad	C4*
Michaelsbad	C4*
Neubad	C4*, F1

Denkmäler. Kirchen	□
Prinzenbad	C4*
Quirinusbad	F1
Rosenbad	C4*, F1
Schloßbad	C4*
Schwertbad	C4*
Viktoriabrunnen	C4
Denkmäler.	
Bahkauvbrunnen	F1
Bismarckturm	C3
Brunnen am Münsterplatz	D2*
— am [illegible]	C3*
Fischpüddelchen	F1/2*
Hansemanndenkmal	C2
Hühnerdiebbrunnen	E2*
Kaiser-Friedrich-Denkmal	F2
Kaiser-Wilhelm-Denkmal	F2
Kongreßdenkmal	C1/2*
Kriegerdenkmal	C3
Mariensäule	C2
Marktbrunnen mit Statue Karls d. Gr.	F1
Obelisk am Lousberg	E1
Reumontdenkmal	C1/2
Spring (Kaiser-)Brunnen	C2/3*
Wehrhafter Schmied (Brunnen)	E1*
Kirchen.	
Adalbertkirche	C3
Anglikanische Kirche	C2*
Barbarakirche	F2*
Christuskirche (evang.)	C3
Dreifaltigkeitskirche (ev.)	C3
Elisabethkirche	C3
Evangelische Kirche	E2
— — Alte	C4
Foillankirche	E2
Gregoriuskirche	E4
Gymnasialkirche zur heil. Katharina	F2*
Herz-Jesu-Kirche	D4
Jakobkirche	A3
Johanniskirche (Abtei)	C4
Josephkirche	D3
Katharinenkirche	F4*
Kreuzkirche	D2

Klöster. Schulen	□
Marienkirche	D3
Michaelkirche	D2
— (Burtscheid)	C4
Münster	F1/2
Nikolauskirche	F1
Paulkirche	E1
Peterkirche	C2
Salvatorkirche	E1
Theresienkirche	E2
Synagoge	C2
Klöster.	
Christenserkloster	E2*
Franziskanerinnenkloster	F2
Franziskanerkloster	A1, C2
Franziskanerordenskloster	E1
Karmeliterinnenkloster	D1*
Kloster d. Elisabetherinnen	F2*
— z. armen Kind Jesu	C4
— z. guten Hirten (Ins.)	A1
Redemptoristenkloster	C3*
Ursulinerinnenkloster	D2
Schulen.	
Baugewerkschule, Kgl.	D3
Bergschule	D1
Fröbelseminar	C2
Gewerbeschule	D2
Gymnasium, Kaiser-Karl	E1
— Kaiser Wilhelm-	C3
— Real- (mit höherer Handelsschule)	F2
Höhere Mädchenschule, St. Leonhard	D2
— — St. Ursula	D2
— — Viktoriaschule	D3*
Lehrerinnen-Bildungsanstalt, Städt.	F1
Maschinenbauschule, Kgl. Höhere	D4
Präparandenschule, Städt.	C3
Realschule, Ober- (mit Reform-Realgymnasium)	D2
Technische Hochschule, Königl.	A2, B2
Webeschule, Königl.	D2

Digitized by Google

Aachen.

Zuständiges **Amtsgericht, Bezirkskommando:** Aachen. **Standesämter** (St.): 1 (Alt-Aachen), 1 (Stadt Burtscheid), 1 (Gemeinde Forst). **Postbestellanstalten:** *Die Bestellung geschieht durch Postamt Aachen 1; die Stadtteile Aachen Forst (A-F) und Aachen Rothe Erde (R-E) haben eigene Bestellanstalten.*

Straßenbahnen.

Linie 1 Hansemannplatz – Haaren.
— 2 Ronheide – Theater – Schönthal.
— 3 Ronheide–Theater–Rothe Erde (Hütte).
— 4 Hansemannplatz – Lousberg – Theater – Burtscheid – Siegel.
— 7 Ponttor – Theater – Hauptbahnhof – Siegel.
— 8, 9, 10 Hauptbahnhof – Markt – Grundhaus (8) – Osterweg (9) – Altenberg (10).
— 9, 11, 12 Bhf. Rothe Erde–Theater (9) – Hahnbrucher Straße (12) – Vaals – Blumenthal (11).
— 13, 14 [illegible]–Normaluhr–Eich (13) Linzenshäuschen (14).

Linie 15 Aachen – Walheim – Hürgen.
— 16 Aachen – Würselen – Bardenberg.
— 17 Aachen – Würselen – Alsdorf (im Projekt).
— 18, 19 Aachen – Atsch (18) – Vicht – Zweifall (19).
— 19 Stolberg (Hauptbahnhof) – Stolberg – Vicht – Zweifall.
— 18, 20 Aachen – Atsch (18) – Eschweiler – Gressenich – Vicht (20).
— 19, 20 Vicht – Stolberg (19) – Eschweiler – Gressenich – Vicht (20).
— 21 Eschweiler (Hauptbahnhof)–Eschweiler (Kath.) – Dürwiß.

Linie 22 Weisweiler – Eschweiler – Alsdorf.
— 23 Cornelimünster – Breinig (im Projekt).
— 24 Aachen – Eynatten – Eupen.
— 11, 25 Aachen – Eynatten (24) – Raeren Walheim (25).
— 2, 11 Aachen – Brand (2) – Cornelimünster Walheim (26).
— 28 Aachen – Kohlscheid – Herzogenrath – Merkstein.
— 29 Kohlscheid (Kaiserstraße) – Markt.
— 30 Richterich – Horbach.
— 2, 31 Aachen – Brand (2) – Busbach – Stolberg (31).
— 33: Eupen ([illegible], Rathaus) – Herbesthal.

Straßenverzeichnis.

Buchstaben und Zahlen in der Spalte □ geben auf dem Stadtplan die Lage der Straßen, Plätze usw. an. Sind Buchstaben und Zahlen mit einem * versehen, so bedeutet dieses, daß der Name aus Platzmangel fehlt, mit einem †, daß er außerhalb des Planes in Fortsetzung des Quadrates liegt.

-straße	St.	□
Abteiplatz	1	C4*
Abteitor	2	C4
Achter-	1	B3
Adalbertsberg	1	C2/3*
Adalbertsteinweg		C-E3
1–109 u. 2–108	1	—
Übrige	2	—
Adalbert-	1	BC3
Adalbertswall	1	C3*
Adlerberg	2	B3*
Alexander-	1	C3
Alexianergraben	1	EF2
Alfons-	1	C3
Alkuin-	1	C1
Aloys-	1	B3
Altdorf	2	B3
Alt- (A–F)	1	D3/4
Amya-	2	B5
Anna-	1	B2
Annuntiatenbach	1	B1
Antonius-	1	F1
Aretz-	1	D3
Arndt-	1	D4
Arnoldus-	1	BC3
Augusta-	1	CD3
Augustinerbach	1	B1
Augustinergasse	1	EF1*
Aurelius-	1	B3
Bach-	1	C3/4
Bädersteig	1	E1*
Bahnhofplatz	1	C3
Bahnhof-	2	C3
Barbara-	1	F3†
[illegible]	2	A3
Bayernallee	1	CD4/5*
Beeck	1	C3
Beethoven-	1	B3/4
Beguinen-	1	B1
[illegible]	1	AB3
Bendel-	2	B3
Bend	1	C4
Benediktiner-	1	C5
Bergdriesch	1	B2
Bergische Gasse	1	CD3/4*
Berg-	2	B3*
Bernhard-	2	B1
Bever, Am	1	DE3/4*
Beverheide	1	—
[illegible]	1	D2
Bismarck-		CD3
1–131, 2–150	1	—
Übrige	1	—
Bleyberger-	1	A3
Blücherplatz	1	D1
[illegible]	1	B4/5
Bonifatiusplatz	1	C1
Borngasse	1	B1
Boxgraben	1	AB3
Brabant-	1	D3
43, 45, 73, 80	1	—
Branderhofer Weg	1	CD4/5
Brockenfeld, Im	1	A3
Brücken-	1	A1
Büchel	1	F1
Buchenallee	1	AB1
Bunsen-	1	A1/2
Burggrafen-	1	D1/2
Burgplatz	1	D2*
Burg-	1	D3/4*
Burtscheid	1	B–D4/5
Burtscheider Markt	1	D4
Burtscheider-	1	D3/4
Buschhäuser Weg	1	E4/5
Capitel-	1	B3
Casino- gerade Nr.	1	C3/4
ungerade Nr.	1	—
Charlotten-	1	D1
Clemens-	1	A4/5
Clever-	1	C4
Clodwig-	1	C1
[illegible]	1	A3
Comphausbad-	1	F1
Congreß-	1	D1
Cornelius-	1	F1
Couven-	1	C3
Dahmengraben	1	F1
Damm-	1	C1
Delius-	1	A3
Dennewart-	1	D2*
Domhof	1	F1*
Drimborn-	1	D2*
Driescher Gäßchen	1	F2*
Düppel	1	DE2/3
[illegible]	1	A3/4
Eckenberger-	1	E4/5
Eck-	1	C3*
Edel-	1	F1
Eifel-	1	D2/3
Eilfschornstein-	1	E4
Einhard-	1	C1
Eintracht-	1	D2
Eisenbahnweg	1	EF3
Elisabeth-	1	F2
Eller	1	C5
Elsaßplatz	1	E3
Elsaß-	1	DE2/3
Emma	1	C1
Erckens-	1	C6
Eulengasse	1	D4*
Eupener-	1	B4/5
Eynattener	1	B4
Fastrada-	1	D3/4
Feld-	1	B3
Fischmarkt	1	F1/2
Forst (Stadtteil)	1	E3/4
Förster-	1	AB4
Frankenberger-	1	D3
Frankenberger Viertel	1	CD4
Franken-	1	C3*
Franz-	1	B3
Frauenbrüdern, An den	1	B2*
Freunder Weg (A–F)	1	EF3
Frieden-	1	D2/3
Friedrich- 115, 131	1	B3
Übrige	1	—
Friedrich-Wilhelm-Platz	1	F1/2
[illegible]	1	B3*
Garten-	1	A1
Gasborn-	1	C2
Georg	1	B3
Gerlach-	1	A3
Gertruden-	1	D1
Gneisenau-	1	C1
[illegible]	1	DE3†
Goethe-	1	AB4
Gottfried-	1	C3
Gregor	1	C4/5
Großkölln-	1	F2
[illegible]	1	CD1
[illegible]	1	B3*
Gymnicher Weg	1	A3/4†
Haaren-	1	C–F1/2
Habsburgerallee	1	E4/5
Hackländer-	1	C3
Hahnbrucher-	1	A3/4*
Hansemannplatz	1	C3
Harscamp-	1	C2/3
Hartmann-	1	F2
Hasselholzer Weg	1	A4/5
Haupt-	1	C4
Heinrichsallee	1	D2
Heinzen-	1	C3
Heinzerling-	1	A3
Heißberg-	1	C5*
Hermann-	1	B2
Herzog-	2	C3
[illegible]	1	F3/4
Hirschgraben	1	B2
Hoch-	1	C3
Hof	1	D2*
Höfchensweg	1	B5
Hohenstaufenallee	1	AB1
Hohenzollernallee	1	D1
Hohenzollernplatz	1	D2
Holzgraben	1	F1
Horngasse	1	C3*
Hubertusplatz	1	B3
Hubertus-	1	B3
Hühnermarkt	1	B2*
Hütten-	2	F3
Jäger-	2	C4*
Jakobsplatz	1	A3*
Jakobstor	1	A3
Jakob-	1	AB2/3
Jesuiten-	1	EF2
Johannistal	1	A3
Johanniter-	1	E1
Josephsplatz	1	D2/3*
Joseph-	1	C3*
Judengasse	1	B1
Jülicher	1	CD1/2
Junker-	1	A3
Kaiserallee		CD4
1–157, 2–134	1	—
Übrige	1	—
Kaiser Friedrich-Allee	1	A4/5
Kaiser-Friedrich-Park	1	A4/5
Kaiserplatz	1	C3
Kaiser- ungerade Nrn. u. 1–20	1	DE3
Übrige	1	—

Digitized by Google

Aachen

-straße	Bl.	□
Kamper-	1	B4
Kapellen-	1	C4/5
Kapuzinergraben	1	F2
Kardinal-	1	C1
Karlsgraben	1	AB1/2
Karl-	1	D2
Karmeliter-	1	D3
Karolingerallee	1	CD1
Kasernen-	1	D3
Katschhof	1	F2
Kirberichshofer Weg	1	D2
Kirch-	1	F4
Klappergasse	1	E1
Klemens-	2	C4*
Kleinköln	1	F1
Kleinmarschier-	1	F2
Klosterbongard	1	E2*
Klostergasse	2	F1
Klosterplatz	1	EF1
Klostertreppe	2	C4*
Klotzwader-	1	A5
Kockerell	1	E2
Königstor	1	A4
König-	1	AB2
Konradin	1	AB3/4
Körbergasse	1	E2*
Körner-	1	A1
Kralbern, Am	1	A2
Krakau-	1	D3
Krämer-	1	F1
Krautmühler Weg	2	E3/4
Krefelder-	1	C1
Kreuzherren-	1	E2*
Krampelaum-	2	D3
Krugenofen		B4
ungerade Nrn.	2	—
gerade Nrn.	1	—
Krupp-	1	AB*
Kuhweide, An der	2	BC5
Kullenweg	1	A5*
Kupfer-	1	B1
Küpper-	1	C4*
Kurbrunnen-	2	C3/1
Kurfürsten	1	D6
Kurhaus-	1	C3
Lagerhaus-	1	BC3
Langenbenden	1	A1
Lavenstein, Am	1	A5
Leonhardplatz	1	B4
Leonhard	1	B3/4
Leo-	1	C1
Lichtraten-	1	C1
Liebig-	1	BD1
Lindenplatz	1	B4
Limburger-	1	A4
Lochner-	1	A3
Löhergraben	1	B3
Lombarden-	1	CD1/2
Lothar-	1	C3
Lothringer- 1–11, 2–11	1	C3
übrige	1	—
Lousberg-	1	C1
Ludwigsallee	1	B1/2
Ludwigsplatz	1	D3
Luisen- 1–21, 1–26	1	CD5
übrige	1	—
Lütticher-	1	A3–5
Maastrichter- Alte	1	A2
Malteser-	1	B2
Margareten-	1	C2
Mariabrunn-	1	B3/4
Mariahilf	1	C3
Maria Theresia Allee	1	B4/5
Marienbongard	1	B2
Marienplatz	1	B3*
Marien-	1	C5*
Marienthal, Im	1	B5*
Markgrafen-	1	D3
Markt	1	F1
Markt-	1	D3
Marschiertor	1	B2
Martin-	1	B3
Matthiashof-	1	B3
Mauer-	1	A3/5
Max-	1	C3
Melatener-	1	A2
Merowingerallee	1	C1
Metzger-	1	D1
Michaelsberg	1	C4
Michael-	1	B2
Mühlentreppe	1	C4*
Minoriten-	1	F1
Mittel-	1	C4
Moltke-	1	C5/6
Monheimsallee	1	BC2
Moreller Weg	1	A4*
Mörgensgasse	1	D3
Mostard-	1	F1
Mozart-	1	B3/4
Muffeter Weg	1	A2/3
Mühlenberg	1	AB3
Mühlrad	2	C4*
Münsterplatz	1	F2
Münsterkirchgang	1	F2*
Münsterweg	2	[illegible]
Neuer Weg	2	C4*
Neumarkt	2	B3
Neupforte	1	B3
Neu-	1	BC4
Nikolaus-	1	F1
Nizzaallee	1	AB1
Nizza-	1	B1
Normannen-	1	CD1
Ober-	1	CD2
Oligsbendengasse	1	C3
Oranien-	1	B2
Otto-	1	B3
Pariser-	1	DE5
Park	2	C4
Paß-	1	C1/2
Pastorplatz	2	B3
Pategasse	1	B3
Paulus-	1	B1/2
Palmertsgasse	1	CD2
Peterskirchhof	1	C2*
Peter-	1	BC2
Pfaff-	2	C3/4
Pfalzschlößchenweg	1	A1*
Pippin-	1	C1
Pius-	1	D2
Pontdriesch-	1	B3
Pont-	1	B3
Pontweg	1	A2
Pelterglöckchen	1	A1 1
Preußweg	1	A1/3
Prinzenhof-	1	F2
Promenaden-	1	D3
Quirinus-	2	C4
Raerener-	1	C5
Rehmplatz	1	C2
Reichsweg 1–70	2	B3
13–82	1	—
Roß	1	BC3
Ratmann-	1	B3
Rennbahn (Straße)	1	B1
Rethel-	1	F1
Reumont-	1	B4
Richard-	1	B3
Ritter Chorus-	1	F1
Ritter-	1	A2*
Robens-	1	C2
Rochus-	1	BC2
Roermonder-	1	A1
Roland-	1	C1
Romaneygasse	1	B2*
Römer-	1	C3
Römerweg	2	ED3*
Rosenmühlgasse	1	B2*
Ronheider Weg	1	B5
Rosen-	2	D6
Roskapellchen, Am	1	B5*
Ros-	1	B5
Rothbenden, Obere	1	D6†
— Untere	2	C5†
Rothe Erde	1	F2/3
Rott-	1	B6†
Rudolf-	1	C3
Rütscher-	1	A1
Sachsen-	1	B2
Salierallee	2	B3
Salvator-	1	E1
Sandkaulbach	1	E2*
Sandkaul	1	B2
Sandkaultor	1	BC2
Schanz, An der	1	A3
Scheiben-	1	CD2
Scherpenberger Weg	1	A5†
Schild-	1	C3
Schiller	1	B4/6
Schinkel-	1	AB2*
Schlachthof, Am	1	B1†
Schleife	2	C3*
Schloß-	2	CD3
Schmied	1	F2*
Schoen-	1	A1
Schützen-	1	C3*
Sebastian	1	BC1
Sedan-	1	D2/3
Seffenter Weg	1	A1/2
Seilgraben	1	B1
Siemens-	2	B2/3
Sigismund-	1	C2*
Soerser Weg	1	C1
Sophien	1	B3
Spitzgäßchen	1	F2*
Steffensplatz	1	C3
Steinkaul-	1	D2
Stein-	1	C2*
[illegible]-	1	B3
Stephan-	1	B6
Stern-	1	B3
Stift-	1	C3
Stolberger- (B–E)	1	E2
Stromgasse	1	B3
Stampengasse (A–F)	2	E3
Süd-	1	C3
Suermondtplatz	1	C3
Süsterfeld	1	A1/3
Tal-	1	D1/2
Templergraben	1	AB2
Theaterplatz	1	F2
Theater-	1	BC3
Theresien-	1	B1
Thomashof	1	C1/2
Trichtergasse	1	E1
Trierer-	2	EF3/4
Turm-	1	A2
Turpin-	2	D3/4
Ungarn-	1	C2
Ursuliner-	1	F1
Vaalser	1	A2
Vaalser Tor	1	A1
Veit	1	B3
Vereins-	1	C3
Viadukt, Am	2	C3/4
Viehhof	1	C4
Viktoriaallee	2	D3
Viktoria- 1–53	1	D3
übrige	1	—
Vinzenz	1	E1
Vogelgasse	1	E1
Wall	1	BC2
Warmweiher-	2	C3/4
Webergäßchen	1	E2*
Weber-	1	AB2/1
Weißenburger-	1	B1
Welkenradter-	1	A2
Wenzel-	1	C2
Wespien-	1	C3
Wiesen-	1	B1
Wilhelm- 1–51, 2–56	1	B3
übrige	2	—
Wimmelgasse	1	E1
Windthorst-	1	B4
Wirichsbongard-	1	BC3
Wittekind-	1	D3
Wüllner-	2	AB2
Zeise	2	C4*
Ziethen-	2	DE3
Zollamt-	1	BC2/1
Zollern-	2	D3

Digitized by Google

Augsburg.

Öffentliche Gebäude, Wohlfahrts- und andere Anstalten

Öffentliche Gebäude	☐	Öffentliche Gebäude	☐	Denkmäler Kirchen	☐	Schulen	☐
Amtsgericht	E4*	Landgericht	D4*	Wasserwerk	E6	Maxkirche	F4
Archiv, Städt.	F4	Landgestüt, Königl.	F6	Wöchnerinnenheim	D6	Moritzkirche	E5
Armenhaus	E5	Leihhaus	E4	Zeughaus	DE5	Peterkirche	E4*
Armen-Kinderhaus, Ev.	D6	Metzgerhaus	E4			Sebastianskirche	E2
Augenheilanstalt	F4	Museum, Fugger-	E5*	**Brunnen u. Denkmäler**		Ulrichkirche (evang.)	E6
Bahnhof, Haupt-	C4,5	— Maximilian-	E4/5	Augustusbrunnen	D4	— (kath.)	E6
— Oberhausen	D1	— Naturwissenschaftl.	E4*	Bismarckdenkmal	C6/6*	Synagoge	F5
Bauhof	C3/4	Mutterhaus	F4	Fuggerdenkmal	E5*		
Bezirkskommando	C6/7*	Oberpostdirektion	D4	Gesundbrunnen	D3	**Schulen.**	
Bibliothek, Städt.	E4*	Polizeiverwaltung	E4/5	Herkulesbrunnen	E5	Domschule	D4*
Bischöfliches Palais	E4	Proviantamt	C7	Jubiläumssäule	D6	Frauenarbeitsschule	F4
Blindenanstalt	E3	Rathaus	E4/5	Kastenbrunnen	D5/6*	Gymnasium, Königl.	D4/5
Börse	E4	Reichsbank	D6	Merkurbrunnen	E5	— König. Real-	D6
Eisenbahndirektion, Kgl.	C4/5*	Rentamt	E4	Neptunbrunnen	FG4/5*	Handelslehranstalt, Allgem.	E5/6
Friedhof, Evang.	E7	Residenz u. Königliche Regierung	DE4	Prinzregentenbrunnen	D4	Handwerkerschule	E7
— Israel.	D9	— Bischöfliche	D4	Schäfflerbrunnen	EF5/6*	Hufbeschlagschule, Kgl.	F5*
— Kath.	CD5	Riedingerhaus	E4	Siegesdenkmal	D4	Kollegium Prot. St. Anna-	DE4
Fuggerei	F5	Sanatorium d. Diakonissen	CD4	St.-Georgs-Brunnen	E4/5*	Kunstschule, Städt.	F4*
Fuggerhaus und -museum	E5	Schlacht- u. Viehhof	E6			Landwirtschaftliche Winterschule	D5*
Garnisonlazarett	C7	Schrannenhalle	CD5	**Kirchen**		Militärreitschule	E7
Gasanstalt I	C8	Schwimmschule, Militär-	C3	Annakirche	D4/5	Musikschule	F6
— II	C4/5	— Städt.	C3	Antonkirche	E6	Realschule, Königl. Ober-	DE5
Gemäldegalerie, Königl.	DE6	Siechenhaus	G4	Barfüßerkirche	E4/5	Singschule, Städt.	E5*
Gewerbehalle	E4*	Spital	E6	Dom	D4	Studienanstalt, Kath. St.-Stephan-	F3
Hauptpost	D4	Stadttheater	D4	Gallukirche	F4*	Töchterschule Höhere (Engl. Institut)	E3
Hauptzollamt	DE5	Sternwarte	EF4	Georgkirche	E3	— — St. Ursula-	E5*
Justizpalast	D4	Telephonbureau	DE4*	Goldschmiedkapelle	D4/5	— — Städt.	D4
Kaserne, Artillerie-	DC6/7	Turnhalle	D5	Jakobkirche	F4/5	Webschule	E6/7*
— Infanterie-	CD7	Waisenhaus, Kath.	E6	Josephkirche	C2		
Kommandantur	D4	— Protest.	F4	Kreuzkirche (evang.)	D4		
Krankenhaus	F4			— (kath.)	D4		

Digitized by Google

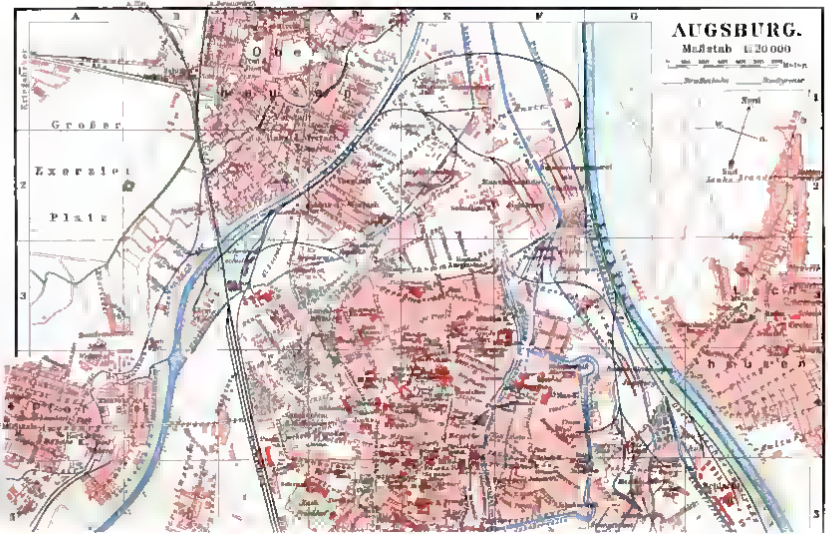

AUGSBURG.
Maßstab 1:20 000
Meter
Nord
W.
O.
Süd
A
B
C
D
E
F
G
1
2
3
4
5
Oberhausen
Großer Exerzier Platz

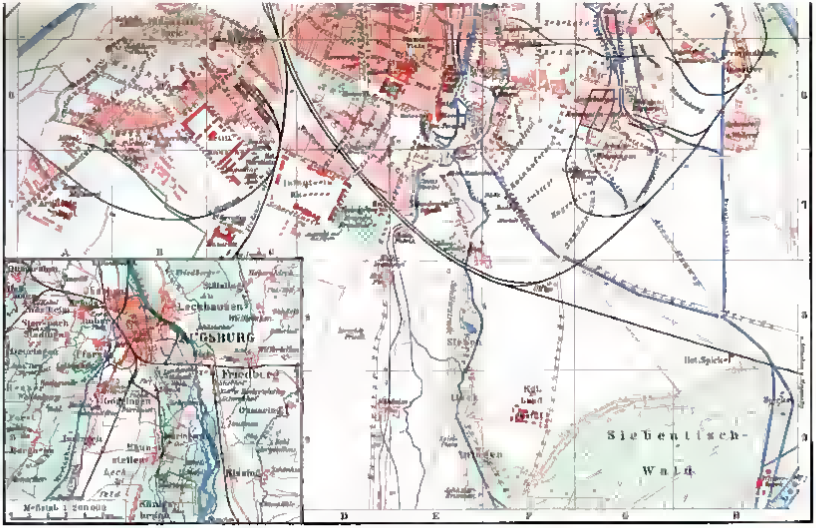

AUGSBURG
Lechhausen
Friedberg
Siebentisch-
Wald
Maßstab 1:200000
A
B
C
D
E
F
G
H

Bibliographisches Institut, Leipzig

Augsburg.

Zuständiges Amtsgericht, Bezirkskommando, Standesamt: Augsburg. Postbestellanstalten (P): Augsburg 1, 2, 3 und 6

Straßenbahn

Linie 1. Kriegshaber–Oberhausen–Perlach–Göggingen.
— 2. Lechhausen–Perlach–Bahnhofsplatz–Pfersee.
Linie 3. St. Moritz–Maximilianstraße–Bäckergasse–Haunstetter Straße.
— 4. Oberhausen–Klinkertorplatz–Königsplatz–Infanteriekaserne.

Straßenverzeichnis.

Buchstaben und Zahlen in der Spalte □ geben auf dem Stadtplan die Lage der Straßen, Plätze usw. an. Sind Buchstaben und Zahlen mit einem * versehen, so bedeutet dieses, daß der Name aus Platzmangel fehlt; mit einem †, daß er außerhalb des Planes in Fortsetzung des Quadrates liegt.

-straße	P	□
Adalbert-	3	A5†
Afragäßchen	1	E6
Afrawald	1	F5*
Agnes-Bernauer-	1	AE6
Alexander-	3	CD3/4
Altona-	3	A5
Alpen-	3	DE6/7
Alte Gasse	1	D3/4
Amberger-	3	F7
Anger, Im	3	A4*
Anger-	3	D1
Annahof, Im	2	D5*
Annaplatz	1	DE4/5*
Anna-	3	DE4/5
Apostel-	3	D1*
Apothekergäßchen	1	E5*
Argon-	3	D6
Armenhausgasse	3	DE5
Arnold-	3	A5†
Auer-	3	BC1†
Augsburger-	3	AB4
Au-	3	D6
Bach-	3	D1
Bäckergasse	1	E5/6
Backofenwall, Am	1	F5*
Bad-	1	C6
Bahnhof-	2	CD4/5
Bahn-	3	C1
Balan-	3	A3/4
Bannacker-	3	A4
Barbara, Bei St.	1	E4*
Barfüßer-	1	E4*
Bauerntanzgäßchen	3	E5*
Baumgartnerstöckle	1	F4*
Baumgärtleingäßchen	1	E5*
Baumgartner-	1	E7
Bavaria-	1	F3*
Bayer-	3	A4†
Beethoven-	3	D6
Bergmühle, Bei der	1	F4*
Bergmühlgäßchen	1	F4*
Bergmühl	1	GH5
Biermann	3	FG3*
Biller	1	C1/2
Birkenfeld-	3	AB6
Bismarck-	3	D6/7
Bitschlin-	3	E5*
Bleich-	1	F5/6
Bleigäßchen	1	DE6
Blumen-	3	C6
Blüten-	3	C5
Bogen, Am	1	F4*
Böheim-	3	D6
Brander-	3	C4
Bräugäßchen	1	D6
Brixen-	3	F6
Brüderbrücke, An der	1	EF5*
Brunnenbachweg	3	A4/5†
Brunnenlechgäßchen	1	E5*
Brunnenlech, Oberer	1	E4*
— Unterer	1	E5/6*
Buchmayrgäßchen	1	F5*
Burgauer-	3	D6
Burggäßchen	1	E4*
Bürgermeister-Fischer-	2	DE4
Burgfrieden-	3	A6
Burgkmair-	2	D4*
Burtenbach-	3	D3/5
Calmberg-	1	BC6/7
Carolinenplatz	1	E4
Carolinen-	1	E4
Christoph-v.-Schmid-	3	A6
Custosgäßchen	1	E4*
Damböck-	6	A4/5*
Dauner-	2	D3/4*
Dieterich-	3	BC2
Dingler-	3	C2
Doktorsgäßchen	1	E4/5*
Dominikanergasse	1	E6
Donauwörther-, 1–19	6	CD1/3
übrige	3	—
Drentwett-	1	E1
Dollmann-	3	C2*
Eberle-	6	A3/4
Ebner-	3	C2
Eichler-	3	D1
Einlaß, Am alten	1	D4*
Eisenhammer-	1	DE5
Elias-Holl-Platz	1	E4/5*
Elsen-	3	D5
Ettner-	6	A4*
Emmanhof, Im	1	DE5*
Emilien-	3	D2*
Engelberger-	2	F6/7
Engert-	3	E1
Erhardt-	3	DE6*
Eser, Am	2	E6
Eserwall-	3	DE4
Fabrik-	3	D1
Färbergäßchen	2	DE5*
Färber-	3	A4/5
Farbhöfle	2	F4
Felber-	3	B1
Feld	3	C1
Fichtelbach-	3	G5/6
Findelgasse	1	E5*
Firnhaber-	1	C7*
Fischergäßchen	3	E5
Fischertor	1	DE4
Fischmarkt	1	E4*
Flur-	5	CD1/2
Forster-	3	E5/6
Franziskanergasse	1	F4*
Franz-Kobinger-	3	A4/5*
Frauentor-	1	E3/4
Frickinger-	3	B4*
Friedberger-	1	F–H7/8
Friedrich-List-	3	D6
Fröbel-	3	A4†
Frölich-	3	CD4
Frohsinn-	3	D5/6
Fronhof	1	E4
Frühlings-	1	F4
Fuchswinkel	1	E5*
Fuggerei	1	F5
Fugger-	1	D4/5
Gabelsberger-	3	D5/6*
Gallusgraben	1	F5*
Gallusplatz	1	F5*
Gang, Äußerer	1	E6*
— Oberer Innerer	1	E6*
Gänsbühl	1	F4
Gerber-	1	G5*
Garten-	1	D4
Gärtner-	1	F5
Gärtnerwinkel	3	E1*
Geibel-	3	A4*
Geißberg-	3	G4/5
Geiergäßchen	1	E5*
Gellert-	3	A4
Georgengäßchen	1	E3*
Georgen-	1	DE3
Gesundbrunnen-	3	D3/4*
Göggenbach-	3	G1*
Gluck-	5	C6
Gögginger Mauer	3	D5/6*
Gögginger-, 1–55	3	BC6
Goldwitzer-	3	A5
Gossembrot-	3	E6
Graben, Oberer	1	D5
— Mittlerer	1	E5
— Unterer	1	F4
Graben-	3	C1
Grabgasse, Heilige	1	E5*
Graf-	3	D1
Greif-	1	E4
Grau-	3	E6*
Gries-	3	D1†
Grimm-	3	CD6*
Grottenau	1	DE4
— Kleine	1	E4*
Grüner-	3	G1*
Günzburger-	3	E6
Gutenberg-	1	E4*
Gutermann-	3	C2*
Hafnerberg, Beim	1	DE4
Hainhofer-	3	F6/7
Halder-	3	D6
Hall-	3	DE5
Hanreiweg	3	GH6
Hans-Sachs-	3	BC1*
Hartmann-	3	F6/7
Hasengasse, Kurze	1	F4*
— Lange	1	F4
Haspelgäßchen	1	F5*
Haunstetter-	3	DH6–9
Hauser-	3	C1
Haydn-	3	D4
Heichele-	3	E6*
Helmschmied-	3	CD5*
Herman-	3	CD5
Herrengasse	1	F6*
Herrenhäuser-	3	E5*
Herwarth-	1	F5
Hessenbach-	3	D6
Herrenbachufer	3	C1/2*
Heuweg, Alter	3	GH7/8
Hilmer-	3	G1*
Hirblinger-	3	G1
Hochfeld	3	DE6/7
Hochstetter-	1	BC6
Holbein	3	D4
Holbeinischer Hof	1	E5*
Holzbach-	1	BC6
Hörbrot-	3	B4
Hühnertreppe	1	E4*
Hunoldsgraben, Oberer	1	E5*
— Unterer	1	E5*
Ilsung-	1	CD6*
Imhof-	1	AB6
Iselin-	3	C1
Jägergäßchen	1	E4*
Jahn-	3	A4*
Jakobermauer, Obere	1	F5*
— Untere	1	F5/6
Jakober-	3	EF4/5
Jakoberwall	1	F5
Jakobskirche, Bei der	1	F4/5*
Jakobsplatz	1	F5
Jesuitengasse	1	E3/4
Johannes-Haag-	1	DE5
Johannisgasse	1	E4*
Josephsgäßchen	3	E6*
Judenberg	1	E5*
Kager-	2	FG7
Kaiserplatz	1	D6
Kaiser-	1	D6/8
Kaltenhofer-	3	C1
Kanal	3	F3
Kanzleigäßchen	1	E4/5*
Kapellen-	3	C4
Kappe, An der blauen	3	D3/4
Kappeneck	1	F5
Kapuzinergasse	1	DE6
Karg-	3	D1
Karl-	1	E4
Karmelitengäßchen, Kleines	1	F4
Karmelitergasse	1	F3/4
Karmelitenmauer	1	EF3/4
Karmelitenplatz	3	E3*
Karolinenplatz	1	D6
Kastell-	3	E4
Katzengäßchen	3	F4/5*
Kasern-	1	D4*
Katharinengäßchen, Kleines	3	F5*
Katharinengasse	1	DE6
Katzenstadel, Am	3	D6
— Gegenüber dem	1	D6
Kautzengäßchen, Alt.	1	D5*
— Neues	3	D6
Karlböck	3	AE6
Kesselmarkt	1	E4
Kettengäßchen	3	F5*
Kienbühl-	3	G1*

Digitized by Google

Augsburg

-straße	P	□
Kepler-	3	C7/8
Kilian-	3	DE5
Kirchberg-	2	A4
Kirchgasse	2	E4
Kitzenmarkt	2	DE4*
Klaucke-	2	FG4
Klinkerberg	2	CD3/4
Klinkertorplatz	3	D4*
Klinkertor-	2	D4
Kobel	3	E6*
Kobold	3	A5*
Kohlengasse	2	E5*
Kohlergasse	3	D5*
Königsplatz	2	C6
Körner-	2	AB4/5
Kornhausgasse	3	E4*
Krankenhaus-	3	F4
Kreuzergäßchen, Hinteres	3	F4/5*
— Vorderes	2	F4/5*
Kreuz, Auf d. mittlern	2	DE5
— Auf d. obern	3	D5
Auf d. untern	3	D5
Kreuz-, Heilige	2	E4
Kuhgäßchen	2	E4*
Kurhaus-	3	A4*
Kuttlergäßchen	2	E5*
Lagai, Dr.-	3	CD7*
Lange Gasse	3	D5
Langemantel-	2	C6/3
Langinger-	3	BC1
Lauterlech, Oberer	3	F5*
— Unterer	2	F4
[illegible]	2	C7
Lechdamm, Obere	2	GH4/5
— Untere	3	G3-4
Lechhauser-	2	G4/5
Lech, Hinterer	2	E5*
— Mittlerer	2	E5*
— Vorderer	2	E5
Leitershofer-	3	A4/5†
Lombard-	2	C2
Leopold-	2	A5*
Lessing-	3	DE4/7
Liebigplatz	2	D5
Lilien-	2	D1
Lindauer-	2	C7
Linden-	3	D8*
Lochgäßchen, Kurzes	2	F5
— Langes	3	F5
Löffler-	3	C5/6
Lortzing	2	C1*
Lothringer-	3	A4
Lohbach	2	G2
Löwen-	3	E4
Ludwigsplatz	2	E4
Ludwig-	3	DE4
Lumpenlandgäßchen	3	E5*
Luisen-	2	C6
Luitpold-	2	A4*
Lutz-	3	AB4/5
Mauerwinkel	3	C2*
Maulich-	3	DC6
Margaretengasse	2	E5*
Märzenbad, Beim	2	E5*
Maschenbauer-	3	CD7*
Mathilden-	3	C5
Mauerberg	2	E4
Mauergäßchen	3	E5*
Max, Bei St.	3	F4*
Maximilianplatz	2	E5/6
Maximilian-, Mittlere	3	E5
— Obere	3	E5
— Untere	3	E5
Meister-Veits-Gäßchen	3	E5
Mendelssohn-	2	BC1
Menzel-	3	C1
Metzgasse, Hinter der	3	E4*
Metzplatz, Am	2	E4*
Metz-	3	A4
Milchberg	2	E6
Mittenberg	2	C1
Mittel-	3	D2
Moltke-	2	AB4
Morell-	2	C6
Moritzplatz	2	E5*
Mozart-	3	D6*
Mühl-	2	C1
— Kleine	2	CD2
Mühlich	3	EF3*
Müller-	2	F3
Münch-	2	G3/4
Munding	2	E4
Neidhart-	2	DE6
Nachtigall-	3	C1
Neuhofer-	3	C1/2
Neusässer-	2	BC1
Nibelungen-	2	B6/8
Nordfriedhof	2	C1†
Nördlinger-	2	BC3
Oblatterwall	2	G4/5
Obstmarkt	2	E4
Ölhöfle, Im	2	E4*
Offinger-	2	E6
Ottmarsberg-	3	E4*
Orleans-	3	A5*
Ottmarsgäßchen	3	D4*
Otto-	2	DE4
Pfannengäßchen	2	F5
Paris, von	3	AB4
Park-	3	E7-8
Perlachberg, Am	2	E4*
— Am hintern	2	E4*
Pernheim-	2	E4/5
Pestalozzi	2	C6
Peter-Kötzer-Gasse	2	E6*
Pettenkofer	2	E6/5
Peutinger-	2	E4
Pfladergäßchen, Äuß.	3	EF4
Inneres	2	EF4
Mittleres	2	EF4
Pfladerkeller, Beim	3	E4*
Pfannenstiel, Am	2	E6/8
Pferrhaus-	3	CD2
Pfärrle	2	EF5
Pferseer-	3	F04
Pfladergasse	3	E5*
Philippine-Welser-	2	DE4/6
Pilgerhausgasse	3	EF4
Plätzchen, Am	3	E5
— Auf dem	3	F5*
Prankel-	3	F5*
Predigerberg	2	E5
Prinzregenten-	2	CD4
Prinz-	3	EF6
Provinobach-	2	E5/6
Provino-	2	EF5
Pulvergäßchen	2	F4
Quergäßchen I	2	F4*
— II	3	F4*
— III	3	F4*
— IV	2	F5*
— V	2	F4*
Quersäckergäßchen I	3	F4*
— II	2	F5*
Rabenbad, Beim	2	E5*
Radetzky-	2	CD1*
Rahmgartengäßchen	2	F4*
Rain, Auf dem	2	F4*
Rauner-	3	F5/6
Ravensburger-	3	E6
Rehlinger-	2	CD3
Reiser-	3	EF5*
Reitschule-	3	F63
Remboldt-	2	AB3
Reitersgäßchen	3	F4*
Reinhold-	3	E5
Remboldgäßchen	3	F5*
Riedinger-	3	E4
Riedler-	2	F4*
Robert-Gerber-	2	D7*
Rosenau-	3	BC4/5
Rosengasse	3	F5
Rößlebad, Am	2	E4*
Rotenhammer-	2	D6*
Roten Tor, Am	2	E4/7
Rugendas-	2	DE2/3
Ruppert-	3	A5
Sächsengäßchen		
Kurzes	2	E4
Langes	3	F4
Sack, Im	3	F5
Sackpfeife, Bei der	2	E4*
Salinger-	3	C1
Sander-	3	FG6/7
Saugäßchen	2	E4
Sauerbrunnenwinkel	3	E4*
Schäfflerbach-	2	G5/6
Schäfflergäßchen	2	E6*
Schaezler-	2	D1
Schätzler-	2	D4/5
Scheuerlin	2	DE6/7
Schießgraben	2	D5/6
Schießstätten-	3	E5
Schiller-	2	E6
Schiller	2	C6
Schlachthausgäßchen	3	E4
Schlossergäßchen	3	E4*
Schlossermauer, Obere	2	E6
— Untere	3	E5
Schmidtlin-	3	C1*
Schmiedberg	2	E4*
Schmiedgasse	2	E4*
Schmiedlech	2	E4*
Schmarrbrunnen, Am	2	E6*
Schwibbogengasse	2	E4*
Schönbacher-	3	C1/8
Schöppler-	2	E6
Schrannen	3	E6*
Schubert-	2	C1
Schütz-	3	E7
Schul-	3	E4
Schumann-	3	EF5
Schützen-	3	D2
Schwalbeneck, Am	3	E4*
— Hinter dem	2	E4*
Schwalben-	3	E4*
Schwall, Am	3	E5*
Schwedenweg	2	F4*
Schweizer-	2	C1*
Schwibbogengasse	2	E5/6
Schwibbogenmauer	2	E5/6
Schwibbogenplatz	2	E6
Schwarzenwinkel	2	C5/6*
Sebastian-	3	EF3/4
Sedan	2	A4
Seiler-	3	F5
Selb-	3	C6
Seld-	2	FG5
Senkelbach-	2	D5
Sieben Kindeln, Bei d.	3	EF4*
Siebentisch-	2	F8/9
Siegfried-	2	C3/4
Sigmund	3	A4
Silcher-	3	C1
Singer	2	E6
Stauden-	3	E5
Sophien-	2	C5/6
Sparrenlech, Am	2	EF5*
Spenglergäßchen	3	E4
Spitalmauer-	3	A4
Spindel-	3	EF5/6*
Spitalgasse	3	E6
Spitzgäßchen	2	E4*
Stadtbach-	3	F8/9
Stadtbergensteig	3	A4/5†
Stadtberger-	3	A4/5†
Stadtjäger-	2	E4
Stag-	2	E6
Steinberg	2	E4*
Steingasse	3	E4
Stephanien-	3	DC6
Stephansgasse	2	EF3*
Stephansplatz	2	EF3
Stephingerberg	3	F4
Sterngäßchen	2	E4/5*
Sterngasse	2	E4/5*
Stetten-	3	CD5/6
Stiefelgasse-	2	C1*
Stiergäßchen	2	F4*
Sulzer-	3	E6
Talweg	3	C2†
Tann-, von der	3	CD7
Thäle	2	E4*
Theater-	3	E4*
Thelott-	2	E6*
Thommstr	2	D5*
Thomas-	3	E6
Tobias-Maurer-	3	CD7*
Tunnel	2	AB1
Turngäßchen	2	F4/5*
Ufer, Äußere	3	CD1/2
— Innere	3	EB1/2
Uhland-	3	A4/5
Ulmer- 1-63, 2-64	3	C2
Übrige	2	—
Ulrich-Hofmaier-	3	AB4
Unterer Feldweg	3	AB/4†
Ursula, Bei St.	2	E6*
Viktoria-	2	E4
Villen	3	C2
Vogelmauer	2	F5
Vogeltor, Am	2	EF6
Vogeltorplatz	3	E6
Volkhart-	3	E4
Volk	3	E7*
Völk-	3	E6/8
Wagenhals-	2	EF6*
Wassergäßchen	3	E6
Wall-	3	E6*
Wintergäßchen	3	F5*
Weber-	2	E4*
Weiden-	3	E6
Weiher-	2	D1†
Weiße Gasse	2	E5*
Weißenburger-	3	A4
Weiß-	3	E1*
Welle Gasse	2	DE6
Werbhausgasse	3	E6*
Werder	2	D4/7
Wertachbrucker-	2	E5*
Weststraße	3	E6
— Kurze	3	CD4
Wiesen-	2	DE6
Wilhelm-	2	A4*
Windfeld, Im	3	E6*
Wintergasse	2	E5*
Wirsing-	2	CD1/8
Wolfgang-	3	DE6
Wolfsgäßchen	2	E6
Wollmarkt	2	F1*
Welden-	3	EF1/8
Wörth-	3	D7*
Zeiler-	3	C7*
Zenetti-	3	C1
Zeuggasse	3	DE6
Zeughausgäßchen, Altes	3	[illegible]
Zeugplatz	3	[illegible]
Ziemssen-	3	[illegible]
Zimmermann	3	[illegible]
Zoll-	2	[illegible]
Zobel-	3	F5/6
Zollern-	3	C6*
Zwerchgäßchen	2	AB4
Zwerchgasse	3	E6
Zwinger, Hinter	3	E6

Digitized by Google

BARMEN.
Maßstab 1 : 21000
Westen
Ober-Clausen
Clausen
Unter Carnap
Carnap
Schönebeck
Vor der Hardt
UNTER BARMEN
Kothen
Springen
Friedrich
STÄDTISCHER WALD
Lichtenplatz
Rauental
Höhe
Böhlefeld
Fortsetzung siehe Plan von Elberfeld
ELBERFELD-BARMEN
ELBERFELD
BARMEN
A
B
C
D

Bibliographisches In

Markland
Schellenbeck
Nord Park
Tölleturm
Klingelholl
Westkotten
Wichelhausberg
Wichlinghausen
Wupperfeld
Gemarke
Heidt
Ober-Heidt
Rittershausen
Heckinghausen
Beckmühle
Rauenthal
Klingholzberg
Öhde
INNERE STADT
Maßstab 1:10000
Christus K.
Neuer Markt
Altes Rathaus
GEMARKE
Rathaus
Haupt-Bahnhof

stitut Leipzig

Barmen.

Zuständiges **Amtsgericht, Bezirkskommando, Standesamt:** Barmen.

Postbestellungsanstalten (P): 1 = Barmen-Stadt. 2 = Barmen-Land. 3 = Barmen, Lichtenplatz. 4 = Unterbarmen-Stadt. 5 = Unterbarmen-Land. 6 = B.-Rittershausen-Stadt. 7 = B.-Rittershausen-Land. 8 = B. Wichlinghausen-Stadt. 9 = B. Wichlinghausen-Land.

Straßenbahnen.

Städtische Straßenbahn.

Linie 1 Lenneper Straße – Alter Markt – Schlachthof (Schild und Licht grün).
2 Alter Markt – Heckinghausen (Schild und Licht rot).
3 Fischertaler Straße – Schwelm – Milspe (Schild und Licht gelb).
4 Alter Markt – Hatzfeld (Schild und Licht grün).
5 Wichlinghauser Markt – Schubertstraße (Schild und Licht weiß).

Straßenbahn Barmen-Elberfeld.

Linie 1 Elberfeld Sonnborn – Barmen Schwarzbach (Schild und Licht weiß)
— 2 Elberfeld (Breite Straße) – Barmen – Rittershausen (Schild und Licht grün).
— 3 Elberfeld – Westende (Schild und Licht rot).

Barmer Bergbahn.

Linie 1 Luisenstraße – Tölleturm.
2 Tölleturm – Klarenbach – Remscheid.
3 Klarenbach – Müngsten – Solingen.
4 Elberfeld Cronenberg Sudberg.

Schwebebahn, Linie: Barmen Rittershausen – Elberfeld – Vohwinkel. **Haltestellen:** B.-Rittershausen, B. Wupperfeld, Wertherbrücke, [illegible]brücke, Adlerbrücke, Loherbrücke, Kaiserbrücke, Landgericht (Stadtgrenze zwischen Barmen und Elberfeld), Kluse, Döppersberg, Alexanderbrücke, Breite Straße, Schleifbrücke, Westend, Varresbeck, Zoologischer Garten, Elberfeld Sonnborn, Hammerstein, Bruch, Vohwinkel.

Straßenverzeichnis.

Buchstaben und Zahlen in der Spalte □ geben auf dem Stadtplan die Lage der Straßen, Plätze usw. an. Sind Buchstaben und Zahlen mit einem * versehen, so bedeutet dieses, daß der Name aus Platzmangel fehlt, mit einem † daß er außerhalb des Planes in Fortsetzung der Quadrates liegt.

-straße	P	□
Adam-	[illegible]	G4
Adler-	1	D6
Adolf-	1	C8
Ahorn-	1	E1/2
Akazien-	1	D2*
Albert-	1	F3/4
Albrecht-	1	D4
Alexander-	[illegible]	G4*
[illegible]	1	DE1†
Allee		EF4
1–251, 2–148	4	—
übrige	1	—
Alsen-	1	E3
Alter Markt	1	E3
[illegible]	[illegible]	G3
Amalien-	1	DE2/3
Amsel-	1	D1/2
Anna-	[illegible]	G1
Appell-	1	F3
Arndt-	[illegible]	F34
Arnold-	1	F2*
Astern-	1	D1/2
Aue, In der	4	E4
Auer Schul-	4	E6
Auer-	4	AB3
Augusta-	1	E3
Bach-	[illegible]	E2/3
Bahnhof-	1	EF3
[illegible]	[illegible]	D3*
Baum-	6	FG4
Bartholomäus-		FG4
1–65, 2–70	1	—
übrige	[illegible]	—
[illegible]	[illegible]	E3
[illegible]	1	E5/6
Beethoven-allee	2	EF4
Beethoven-	1	E4
[illegible]	[illegible]	E3*
[illegible]		AE/4
1–117	[illegible]	—
übrige	[illegible]	—
[illegible]	[illegible]	FG4
[illegible]	[illegible]	FG4
[illegible]		E3
Obere	4	—
— Untere	4	—
[illegible], Vor der	[illegible]	E3
[illegible]	[illegible]	G1
[illegible]	3	D3
[illegible]		DC2/3
[illegible] 110, 108		
[illegible] 111	1	—
übrige	4	—
[illegible]	1	F4
[illegible]	[illegible]	DE3
[illegible]	[illegible]	C6†
[illegible]	1	D3
[illegible]	[illegible]	GH2/3
[illegible]		D4
[illegible]	2	F2
[illegible] Weg	[illegible]	E6†
[illegible]	1	F4
[illegible]	1	F6
[illegible]		F2/3
1–33 a, 2–44 a	1	—
übrige	[illegible]	—
[illegible]	1	G3
Brucher Schul-	1	D6
Brucher-	1	D6
[illegible]	1	D3*
[illegible]	1	E2/3
[illegible]	1	G6
Burg-	[illegible]	E1/2
Busch-	4	A4
Carnaper-	1	E1/2
Christbusch-	[illegible]	E3/4
[illegible]	[illegible]	E2
Cronenberger-	[illegible]	CD6
[illegible]	1	C8*
Dickmann-	1	DE2/3
[illegible]		E2
[illegible]	[illegible]	—
übrige	[illegible]	—
[illegible]	[illegible]	G4*
[illegible]-brücken	1	E3/4
Dörpfeld-	1	E3*
Dorotheen-	1	C3/4
Drossel-	1	E3
Drucker-	[illegible]	E3*
Döppers-	1	EE1/2
[illegible]	1	E1
Eduard-	1	F3*
[illegible]	1	FE3
[illegible]	[illegible]	G3
[illegible]		E3
1–193, 2–112	1	—
übrige	[illegible]	—
[illegible]	[illegible]	E3
Elberfelder-	4	AB3
[illegible]	[illegible]	G3
Elisabeth-	1	E3
[illegible]	[illegible]	E1/2
[illegible]	1	EF2
[illegible]	1	CDE/3
[illegible]	1	E3/4
[illegible]		E/4
1–43, 2–50	1	—
übrige	[illegible]	—
[illegible]	1	G3
Engelbert	[illegible]	E3
Engels-	[illegible]	E3
Erholungs-	[illegible]	EF2
Erlen-	[illegible]	D4
Eschen-	1	D3
Esmarch-	1	CD1*
Evang. Kirch-	1	G3
Ewald-	4	G3/4
Eynern, von	[illegible]	E3
Falken-	1	E3
Färber-	[illegible]	F3
[illegible]	1	G3
Feld- 81, 83	[illegible]	FG2/3
übrige	1	—
Felsen-	6	F3
[illegible]	[illegible]	FG4
Fichten-	1	E3
[illegible]	1	C3
— Nr 2	[illegible]	—
Finken-	1	E3
Fischer-	1	E4
Fischertaler-	1	E3/3
Flensburger-	1	E1
Flöten-	1	EF1/2
Flügel-	1	E3*
Flur-, Große	1	E3
— Kleine	1	E3
Föhren-	1	E3
Forst-	7	F4
Franken-	[illegible]	D5
[illegible]	[illegible]	G4*
Freiheit-	[illegible]	G2/3
Freiligrath-	[illegible]	F4
Freudenberg-	[illegible]	G3
[illegible]	4	E3
Friedhof-	[illegible]	G3
Friedrich- Gr.	1	E3
— Kleine	1	F3/4*
Friedrich-Wilhelm-	1	G3
[illegible]	[illegible]	D5
Fuchs- 1–49	4	E3/4
übrige	4	—
Fürsten-	[illegible]	E3
[illegible]	4	A3
Futter- 2, 5, 8	1	D4
übrige	[illegible]	—
Garn-	[illegible]	F2*
Garten-	4	E3
Gas-	1	C3
Gemarker-	1	G3/4
[illegible]	1	E3
[illegible]	1	F3
Gerber-	1	C3
Gertrauden-	1	F2
Gewerbeschul-	1	EF3
[illegible]	[illegible]	E3
[illegible]	1	C2
[illegible]	[illegible]	FG4
Goeben-	4	G3
[illegible]	[illegible]	G2/3
[illegible]	[illegible]	E3/2
[illegible]	4	A3*
[illegible]	1	G1*
[illegible]	1	E3
[illegible]	1	E1
[illegible], Große	1	D2
— Kleine	1	D2*
Hamburger-	1	E3
[illegible]	[illegible]	E3
[illegible]	[illegible]	E3
Hardt-	4	E3
[illegible] Schul-	4	A3/4
[illegible]	4	AB3
[illegible]		D1
2, 4, 6–12	1	—
übrige	[illegible]	—
Hauff-	6	F3*
Heckinghauser-		E–G3/4
1, 3, 2–60 a	1	—
übrige	4	—
Heiden-	1	F3/4
Heinrich-	[illegible]	G3
Herder-	[illegible]	E3
Hermann-	[illegible]	G1
Hertha-	[illegible]	E3
[illegible]platz	3	EF2
Herzog-	[illegible]	G2/3
[illegible]	[illegible]	A4
[illegible]	1	E3/3
[illegible]	1	C3/2*
Hirsch-	4	A4
Hoch-	1	D2/3
[illegible]	[illegible]	EF3
Hoffnung-	[illegible]	G4*
Hof	1	D3*
Hohenstaufen-	3	E3
Hohensteiner-	1	CD2/3
Hohenzollern-	[illegible]	E3
[illegible]	1	E3
Holsteiner-	1	D1
Holzrichter-	1	E3†
[illegible]	[illegible]	E3
[illegible]	1	F3
[illegible]	[illegible]	F4
[illegible]	[illegible]	GH2/3
[illegible]	1	F1/2
[illegible]	1	E3
[illegible]	[illegible]	E3
Humboldt-	1	CD1
[illegible]	4	A4
[illegible]	1	D3*
Jäger-	[illegible]	G3
Johannes-	1	F3*
Jung-	[illegible]	FG3*
Kaiserplatz	[illegible]	E3
Kaiser-	4	E3
[illegible]	1	E3
Kamp-	1	E3
Kapellen-	[illegible]	AB3†
Karlsplatz	1	G3
Karl-	1	E3
Karolinen-	1	E3
[illegible]	1	F3
Katharinen-	[illegible]	A3
[illegible]	4	G3
Kiefern-	1	D2
Kiel-	4	F3/4
Klarenbach-	6	GH1/2
Klausen	2	B1/2
Klee-	4	FG3
Kleine Brücke, An der	[illegible]	FG4
[illegible]	1	E3
Kleiner Werth	[illegible]	F3/4
[illegible]	[illegible]	GH1*
[illegible]	7	F3*
Klingelholl	7	EF1/2
[illegible]	6	E4
Knappen	4	A3
Knie-	4	A3*
Kohlen- 13, 15	4	EF4/5
26, 56, 65 a, 69	1	—
übrige	[illegible]	—
Kohlgarten	1	F3
König- 67–151		
74–130	[illegible]	DC2/3
übrige	4	—
Konkordien-	1	G3
Kopernikus-	[illegible]	E3
Körner-	4	F4
[illegible]	[illegible]	CD3
[illegible]	[illegible]	C3*
Kothen, Am		G1/2
2–4, 5–7	4	—
10–16	1	—
übrige	9	—
Kothener Schul-	1	C3
Kothener-	4	C3
[illegible]	1	D3
[illegible]	4	FG1
Krebs-	4	E3
Kreuz-	4	GH1/2
[illegible] 1–30	4	C3
übrige	1	—
Kronprinzen-	[illegible]	C3
[illegible]	[illegible]	E3
[illegible]	4	E4*
[illegible]	[illegible]	G1
[illegible]	[illegible]	DE3*
Kurfürstenweg	[illegible]	C6†
Kurze-	1	F3*
Landwehr-	[illegible]	DE3
Lärchen-	[illegible]	E3
[illegible]	1	D4*
Leimbacher-	[illegible]	E1/2
Leimbach, In der	1	DE1
[illegible]	[illegible]	D4
Lenneper-		GH1/2
1–47, 2–60	[illegible]	—
übrige	7	—
Lenneper Weg, Alter	7	E4/5*
Leonhard-	1	F1/2

Digitized by Google

Barmen

-straße	P	□
Lichtenplatzer, Obere	0	CD5
— Untere 1–95, 2–100	1	D1/4
übrige	0	—
Lichtenscheider-		A5
100–168	0	
übrige	0	—
Linden-	1	G1
Linien-	1	G6
Lohe-	1	C3/5
Lothringer-	0	E1/2
Löwen-	1	E3*
Lübecker-	1	D1/3
Lüdorf	1	EG1†
Ludwig-	1	DE6
Luisen-	1	E6/4
[illegible]	1	F3*
Luther Kirch-	1	F3*
Luther-	1	F1
Malbeck-	1	F1
Margareten-	1	F4
Marien-	1	E5
Märkische-		FG1/2
1–44	1	—
übrige	0	—
Markland-	1	G1
Martin-	1	FG4
Marper	0	F5
Marper Weg	0	CD6†
Mathilden-	1	D4
Mauer-	4	A5
Mackel- Nr 6	1	CD5/4
übrige	1	—
Meisen-	1	D6
Melanchthon-	1	F3
Mendelssohn-	1	EF4
Messer-	0	D3
Meyer-	1	FG4
Mittel	1	E3
Mohren-	1	G6
Moltke-	1	DE3
Montag	1	G4/5*
Mozart-	1	D4
Mühlenweg	1	EF6
Müller-	1	G6
Mungstener-	1	DG1†
Münz-	1	D6
Mummelbach-	1	F4/5
Nächstebrecker-	0	GH1/2
Neander-	0	G2
Nelken-	1	D3
Nettel-	1	CD3/4*
Neuer Weg	1	DE6
Neue-	1	G2
Neumarkt	1	D3
Neustadt-	1	EF3
Nord-	1	CD6
Norrenberg-	1	G4
[illegible]	1	E3
Oberdörner-	1	E3
Oberheidter-	0	F1/1
Oberwall-	0	F4
Oede, In der	1	G6
Olga-	1	E3
Oskar-	1	C6
Ost-	1	E3
Otto-	1	E6/4
Palmen	1	EF*
Pannewiese	1	G5/6
Pappel-	1	C6
Parade-	1	EF6
Parlament-	1	E6/3
Paul-	1	D3
Pauluskirch-	4	A3*
Peter-	1	D4
Pfälzer Steg	1	E3*
Pfeil-	0	FG3/4
Post-	1	D4
Prinzen-	1	E6*
Quellen-	1	E1
Quer-	1	G5/4
Rauentaler Berg-	1	DE4*
Rauentaler-		GH3/4
1 100, 70–72	1	
Rauer Werth	1	F1/2
[illegible]	1	D3*
Reform. Kirch-	1	E3
Reh-	1	A4
Reichs- 1–30	1	F3
übrige	1	—
Remscheider-	1	E1
Richard-Wagner-	1	E4
Rieschheid	1	E1
Riescheider-	1	G1
Ringel-	1	E4
Rittershauser Bahnhof-	0	G2*
Rittershauser-	6	GH5/4
Ritter-	1	AD5/4
[illegible]	1	G1/2
Rohr-	0	H3
[illegible]		D5–6
1–95a, 1–66	1	—
69–155, 68–197	1	—
übrige	1	—
Rosen-	1	C6
Rossauer-	1	G3
[illegible]	1	D2
Roß- 1, 3, 3a	1	E3
übrige	1	—
Rote-	1	D1
[illegible]	1	G4
Rudolf-		EG2
170–272	1	
übrige	0	—
[illegible]	8	D6
Sander- 1–3	1	G2*
übrige	1	—
Sand	0	F3/6
Schafsbrücken	1	DE/5
Scharpenacker Weg	0	CD6†
Schellenbecker Weg	1	DE1
Scheuren-	1	E6
Schieferberg, Am	1	DE6
Schiller-	1	F4
[illegible]	1	E1
Schleswiger-	1	F1/2
Schlipper-	1	F5
Schloß-	1	DC5
Schmiede-	4	G3/4
[illegible]	0	FG3/4
[illegible]	1	GH1/2
[illegible], In der	0	C1
[illegible]	1	F3
Schubert-	1	EF4
[illegible]	1	E3
[illegible]	1	FE1
[illegible]	1	A4
Schwalben-	1	E3
[illegible]	1	E6
Schwarzbach-	0	GH2/3
Schwelmer Bach	0	DE3/1
Schwerin-	1	G1
[illegible]	1	A1/3
Sedan-	1	E1/2
[illegible], Am	1	F3*
[illegible]	1	F3/4
Seifen-	1	F3
[illegible]	1	FG4*
Seydlitz-	1	G1
[illegible]	1	D–E3
[illegible]	1	D3
[illegible]	1	G2
Sonnen-	1	E3
Sonntag-	1	FG1
Sophien	1	C4
[illegible]	1	E1/2*
[illegible]	0	G4
Spinn-	1	E3
[illegible]	1	E3
[illegible]	0	C3
Steinkuhler-	1	E3*
Stein-	0	DE3
Steinweg	1	DE3/5
Stennert-	0	G2
Stern- 1–69	1	FG3
übrige	1	—
Stollen- 1 11	1	D1/3
übrige	1	—
Straßburger-	0	GH1
Süd-		F5
1–41, 1–30	1	—
übrige	0	—
Tannen-	1	D2/3
[illegible]	1	E3
Teich-	0	G2*
Theodor-	0	GH2/3
Tunnel-	1	E3
Turm-	1	E3/1
[illegible]	0	E1
Uellendahler-	1	DE1†
Uhr-	1	F3
Ulmen-	1	D4
Union-	1	E3
[illegible]		C3
1 11	1	—
übrige	1	—
Unterdörner-	1	G–E3
Veilchen-	1	C3
Viktor-	1	E3
Virchow-	1	C1
[illegible]	1	F1
[illegible]	1	E4
Wall- 4, 6, 10	1	F1
übrige	0	—
[illegible]	1	G6
[illegible]	1	E3
Weber-	1	EF3
[illegible]	1	G5
Weiden-	0	FG4
[illegible]	0	E3
Werth-	1	G3/4
Werner-	1	E4/2
Werther Hof	1	G3
Werther- 1 11	1	EF3
übrige	1	—
Westkotter-		EF3
1–99, 2–64	1	—
übrige	0	—
[illegible]	1	E3
Wichelhausberg, Am	1	E3
Wichlinghauser Markt-	1	E3
— Schul-	0	E3
Wichlinghauser- 1–99, 2–96c	0	G3/3
übrige	1	—
Wiesche, an d.	1	E1
Wiescher-	0	E1
Wiesen-	1	E6
Wilhelm-	1	F3
[illegible]	1	E3
Windhorst-	1	DE1†
Winkler-	1	DE3
Winter-	1	C3*
[illegible]	1	G1/3
Wolf-	1	F4
[illegible]	1	F3/4
Wupperfelder Markt-	0	FG6
Wuppermann-	1	EF3
Wupper-	1	E6
[illegible]		D4
1, 1a, 3, 6	1	—
übrige	1	—
[illegible]	1	F4/1
Ziegel-	0	G4
Ziethen-	1	E1
Zoll	0	E3
Zwerg-	0	GH3*

Öffentliche Gebäude, Wohlfahrts- und andere Anstalten.

Öffentliche Gebäude	□
Amtsgericht	E4
Asyl für Obdachlose	E3
Auguste-Viktoria-Heim	D4
Badeanstalt	DE5/6
Bahnhof, Bergbahn	E3
— Güter-	D3
— Haupt-	D3
— Heubruch	E3
Loh	C2
— Rittershausen	G3
— Unterbarmen	E3
— Wichlinghausen	E1
Bezirkskommando	D3*
Diakonissen- und Mägdehaus	E1
[illegible]	A3*
Evang. Armenhaus	G4
— Vereinshaus	F5
— Waisenhaus	E3
Friedhof, Evang.	E4
— Kath.	E1, E1/2
— Luther.	E1 G2
— Reform.	F1 F3
Gasanstalt Oberbarmen	G4
— Unterbarmen	E3
Hauptpostamt	E3
Johanneum	E1
Kath. Armen- u. Waisenhaus	E3*
Krankenhaus, Neues städt.	C1
— Reserve-	F1
— St. Petrus	E3
Kurbad	CD5
Landgericht	A5
Leihhaus	E3
Missionshaus	C3
Museum	F5
Neues Kinderheim	D6†
Polizeistation Oberbarmen	G3/4*
— Unterbarmen	EG3*
Radrennbahn	C3
Rathaus, Altes	E3
— Neues	E3
Reform. Armen- u. Waisenhaus	F1
Reichsbank	E3
Ruhmeshalle	E5
Schlacht- u. Viehhof	DE1
Stadthalle	E4
Stadttheater	D3
Telegraphenamt	E1
Toelleturm	D3
Turnhalle	E3
Verwaltungsgebäude	G3
Wasser- und Lichtwerke	E3 D3*
Wupperfeld. Vereinshaus	G3*
Zeughaus	E5

Denkmäler

Denkmäler. Kirchen	□
Bismarckdenkmal	G3
Dörpfelddenkmal	E4
[illegible]	E4
Emil-Rittershaus-Denkm.	E4
Königsdenkmal	C3
Kriegerdenkmal 1866	E4
— 1870	E4
Otto-Jaeger-Denkmal	E4
[illegible]	E4
Schillerdenkmal	E4
[illegible]	E4

Kirchen.

Denkmäler. Kirchen	□
Antoniuskirche	DE3
Baptistenkapelle	C3*
Christuskirche	E3
Friedenskirche	E6/3
Gemarker Kirche	FG3/4
Herz-Jesu-Kirche	E3
Immanuelkirche	G3
Joh.-Baptist-Kirche	E3
Johanniskirche	G3
Kath. 1 paritat. Kapelle	E3
Lutherkirche	E4
Pauluskirche	A3
Unterbarmer Kirche	E3
Wichlinghauser Kirche	G3
Wupperfelder Kirche	F3
Synagoge	EF3

Schulen.

Schulen	□
Baugewerkschule	A5
Gewerbliche Fortbildungsschule	EF3
Gymnasium	DE3
— Real-	E4
Höhere Fachschule für Textilindustrie	E3
— Handelsschule	E3
— Mädchenschule, Mittelschulen	[illegible]
— — Oberbarmen	[illegible]
— — Unterbarmen	[illegible]
Kaufmännische Schulen	[illegible]
Kunstgewerbeschule	[illegible]
Lehrerinnenseminar	[illegible]
Realschule	[illegible]
— Ober-	G3

Digitized by Google

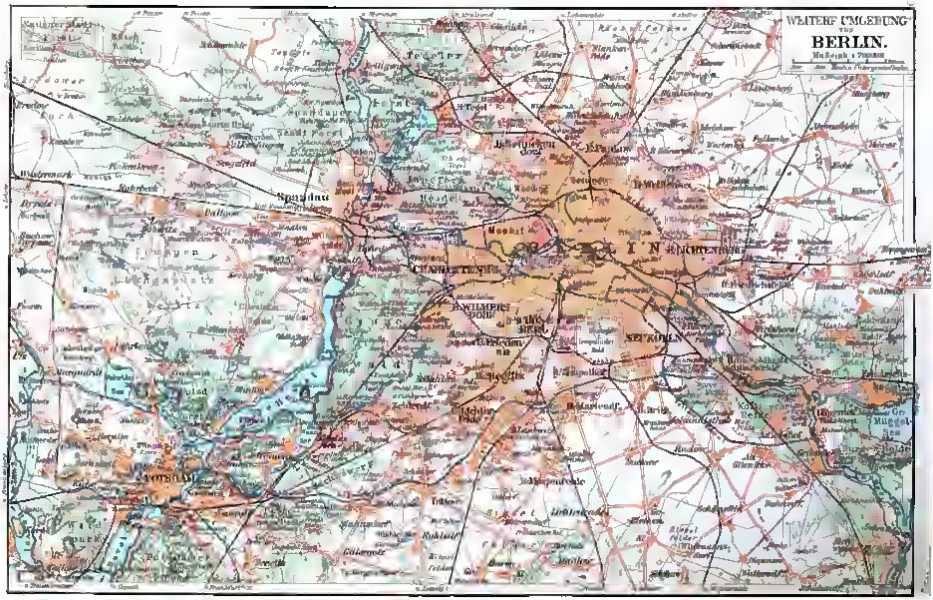

WEITERE UMGEBUNG
VON
BERLIN.
BERLIN
CHARLOTTENBURG
WILMERSDORF
SCHÖNEBERG
NEUKÖLLN
LICHTENBERG
Spandau
POTSDAM
Tegel
Reinickendorf
Steglitz
Tempelhof
Zehlendorf
Gr. Müggel-See

Bibliographisches Institut, Leipzig

A
B
C
1
2
3
4
5
6
Exerzier Platz
Güter Bahnhof
NW
Königs Platz
Tiergarten
W
SW
Bahnhöfe

Bibliographisches

BERLIN
INNERE STADT
Maßstab 1:
Fernbahn
Stadtbahn
Straßenbahn
Postbezirksgrenze
SO-Südost etc.
Friedrichshain
N
NO
C
O
S
SO
E
F
G

stitut in Leipzig

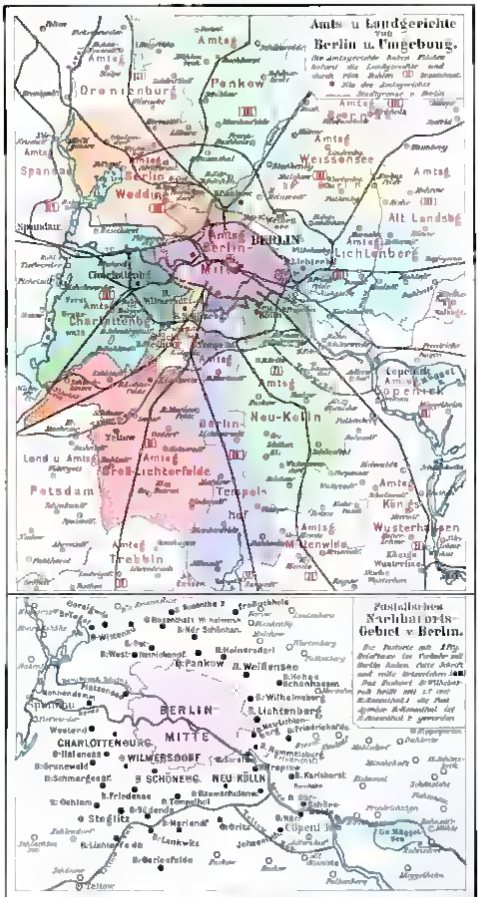

Amts- u. Landgerichte von Berlin u. Umgebung.

Amtsg. Oranienburg
Pankow
Amtsg. Bernau
Amtsg. Weissensee
Amtsg. Spandau
Amtsg. Berlin Wedding
Amtsg. Alt Landsbg.
BERLIN
Amtsg. Berlin-Mitte
Amtsg. Lichtenberg
Charlottenbg.
Amtsg. Charlottenbg.
Amtsg. Cöpenick
Amtsg. Neu-Kölln
Berlin
Land u. Amtsg. Potsdam
Amtsg. Gross-Lichterfelde
Tempelhof
Amtsg. Königs Wusterhausen
Amtsg. Mittenwalde
Amtsg. Trebbin
Spandau

Postalisches Nachbarorts-Gebiet v. Berlin.

B. Pankow
B. Weißensee
B. Lichtenberg
BERLIN
MITTE
CHARLOTTENBURG
B. WILMERSDORF
B. SCHÖNEBG.
NEU KÖLLN
B. Steglitz
B. Tempelhof
B. Treptow
Cöpenick
Spandau
Westend
B. Halensee
B. Grunewald
B. Schmargendf.
B. Friedenau
B. Dahlem
B. Lichterfelde
B. Lankwitz
B. Mariendf.
Teltow

Bibliographisches Institut Leipzig

Digitized by Google

Groß-Berlin.

Strassenbahnen, Stadt- und Vorortbahnen, Omnibuslinien.

Hierzu Plan Groß-Berlin (III).

I. Große Berliner Straßenbahn.

Linie 1 Stadtring (Rosenthaler Platz).
— 2 Außenring (Kreuzbergstraße).
— 3 Großer Ring (Winterfeldtplatz).
— 4 Ost-Westring (Hallesches Tor).
— 5 Gerichtsring (Moabit, Huttenstraße).
— 6 Gotzkowskystraße (Ecke Turmstraße)–Küstriner Platz.
— 7 Bremer Straße (Ecke Wiclefstraße)–Neukölln (Herthastraße).
— 8 Grunewaldring (Gesundbrunnen, Ecke Badstraße).
— 9 Gotzkowskystraße (Ecke Turmstraße)–Schlesischer Bahnhof.
— 10 Pappelallee (Ecke Schönhauser Allee)–Boeckhstraße (Ecke Bärwaldstraße).
— 11 Wiebestraße (Ecke Huttenstraße)–Görlitzer Bahnhof.
— 12 Plötzensee (Seestraße)–Görlitzer Bahnhof.
— 13 Neukölln (Knesebeckstraße)–Bremer Straße (Ecke Birkenstraße.)
— 14 Beusselstraße (Ecke Turmstraße)–Mariannenplatz.
— 15 Bremer Straße (Ecke Birkenstraße)–Neukölln (Ringbahnhof).
— 16 Bahnhof Putlitzstraße–Küstriner Platz.
— 17 Greifswalder Straße (Ecke Danziger Straße)–Gotzkowskystraße (Ecke Turmstraße).
— 18 Charlottenburg (Bhf. Jungfernheide)–Görlitzer Bahnhof.
— 19 Bahnhof Putlitzstraße–Treptow–Neukölln–Bahnhof Putlitzstraße.
— 20 Bahnhof Beusselstraße–Neukölln (Hertzbergplatz).
— 21 Wilhelmshavener Straße (Ecke Turmstraße)–Britz (Germaniapromenade).
— 22 Seestraße (Ecke Müllerstraße)–Neukölln (Kannerstraße).
— 23 Gesundbrunnen (Uferstraße, Ecke Bad-)–Schöneberg (Gothenstraße, Ecke Torgauer Straße).
— 24 Ofener Straße–Potsdamer Straße (Ecke Großgörschenstraße).
— 25 Tegel (Berliner Straße, Ecke Hauptstraße)–Charlottenstraße (Unter den Linden).
— 26 Tegel (Berliner Straße, Ecke Hauptstraße)–Rummelsburg (Rathaus).
— 27 Swinemünder Straße (Ecke Ramlerstr.)–Neukölln (Richardplatz).
— 28 Wittenau (Nordbahnhof)–Britz (Triftstraße).
— 29 Britz (Germaniapromenade)–Seestraße (Krankenhaus).
— 30 Swinemünder Straße (Ecke Ramlerstr.)–Neukölln (Richardplatz).
— 31 Tegel bz. West-Reinickendorf (Eichbornstraße)–Schlesischer Bahnhof.
— 32 Reinickendorf (Rathaus)–Görlitzer Bahnhof.
— 33 Pappelallee (Ecke Schönhauser Allee)–Charlottenburg (Leibnizstraße bz. Neue Kantstraße).
— 34 Gesundbrunnen (Pankstraße, Ecke Badstraße)–Kreuzberg (Viktoriapark).
— 35 Reinickendorf (Rathaus)–Kreuzberg (Viktoriapark).
— 36 Bahnhof Schönholz–Kreuzberg (Viktoriapark).
— 37 Bahnhof Schönholz (Ecke Dessauer Straße)–Kreuzberg (Bergmannstraße).
— 38 Gesundbrunnen (Exerzierstraße, Ecke Badstraße)–Kreuzberg (Viktoriapark).
— 39 Gesundbrunnen (Exerzierstr., Ecke Badstr.)–Marheinekeplatz.
— 40 Swinemünder Straße (Ecke Ramlerstraße)–Schöneberg (Eisenacher Straße).
— 41 Reinickendorf (Rathaus)–General-Pape-Straße ([illegible]).
— 42 Seestraße (Ecke Amrumer Straße)–Marheinekeplatz.
— 43 Müllerstraße (Ecke Seestraße)–Schöneberg (Eisenacher Straße).
— 44: Schönhauser Allee (Ringbhf.)–Bergmannstraße.
— 45 Pankow (Breite Straße)–Hasenheide (Ecke Fichtestraße).
— 46 Schönhauser Allee (Ecke Kaiser-Friedrich-Straße)–Neukölln (Kannerstraße).
— 47: Nordend–Britz (Rudower Straße bz. Buschkrug).
— 48 Schönhauser Allee (Kaiser-Friedrich-Straße)–Britz (Rudower Straße).
— 49 Nieder-Schönhausen (Blankenburger Straße)–Hasenheide (Ecke Fichtestraße).
— 50 Ringbahnhof Schönhauser Allee–Schöneberg (Wartburgplatz).
— 51 Pankow (Breite Straße)–Wilmersdorf (Prager Platz).
Linie 52: Danziger Straße (Ecke Weißenburger Straße)–Wilmersdorf (Wilhelmsaue).
— 53 Danziger Straße (Ecke Weißenburger Straße)–Neukölln (Hermannstraße).
— 54 Schönhauser Allee–Charlottenburg (Bahnhof Jungfernheide).
— 55 Danziger Straße (Ecke Weißenburger Straße)–Britz (Rathaus).
— 56 Danziger Straße (Ecke Weißenburger Straße)–Schöneberg (Mühlenstraße).
— 57 Niederschönhausen (Nordend)–Wilmersdorf (Prager Platz).
— 58 Zentralviehhof (Samariterstraße)–Britz (Rathaus).
— 59 Weißensee (Rennbahnstraße, Ecke Große Seestraße)–Groß Lichterfelde (Händelplatz).
— 60 Weißensee (Rennbahnstraße)–Friedenau (Rubensstraße, Ecke Canovastraße).
— 61 Weißensee (Schloß)–Schöneberg (Wartburgplatz).
— 62 Weißensee (Rennbahnstraße)–Weißensee (Schloß).
— 63 Weißensee (Schloß)–Weißensee (Rennbahn).
— 64 Landsberger Allee (Ringbahnhof)–Charlottenburg (Luisenplatz).
— 65 Zentralviehhof (Samariterstraße)–Neukölln (Kaiser-Friedrich-Straße, Ecke Treptowerstraße).
— 66 Lichtenberg (Möllendorffstraße)–Friedenau (Friedrich-Wilhelm-Platz).
— 67 Lichtenberg (Röderplatz)–Wilmersdorf (Wilhelmsaue).
— 68 Frankfurter Chaussee (Ecke Hubertusstraße)–Seestraße (Virchow-Krankenhaus).
— 69 Friedrichsfelde (Straße)–Friedenau (Südwest-Korso, Ecke Laubacherstraße).
— 70 Friedrichsfelde (Kirche)–Mariendorf (Dorfstraße).
— 71 Lichtenberg (Irrenanstalt Herzberge)–Schöneberg (Wartburgpl.).
— 72: Potsdamer Straße (Ecke Großgörschenstraße)–Heinersdorf (Neue Mittelstraße).
— 73 Mariendorf (Lichtenrader Chaussee)–Weißensee (Rennbahnstraße, Ecke Große Seestraße).
— 74: Kniprode (Ecke Elbinger Straße)–Schöneberg (Bhf. Ebersstraße).
— 75 Zentralviehhof (Samariterstraße)–Charlottenburg (Leibnizstraße, Ecke Kantstraße).
— 76 Boxhagen-Rummelsburg (Lückstr.)–Grunewald (Bismarckplatz).
— 77 Frankfurter Allee (Ringbhf.)–Wilmersdorf (Hochmeisterplatz).
— 78 Lichtenberg (Hubertusstraße)–Wilmersdorf (Kantener Straße).
— 79 Boxhagen-Rummelsburg (Rathaus)–Grunewald (Bismarckplatz).
— 80 Kniprodestraße (Ecke Elbinger Straße)–Charlottenburg (Straßenbahnhof).
— 81 Zentralviehhof–Charlottenburg (Straßenbahnhof).
— 82 Schlesisches Tor–Wilhelmshavener Straße.
— 83 Treptow (Platz am Spreetunnel)–Friedrichstraße (Ecke Behrenstraße).
— 87 Treptow (Ringbahnhof)–Schöneberg (Eisenacher Straße).
— 88 Schlesische Brücke–Friedenau (Kaiserstraße).
— 89 Neukölln (Wildenbruchplatz)–Bahnhof Zoologischer Garten.
— 90 Treptow (Platz am Spreetunnel)–Charlottenburg (Wilhelmplatz).
— 91 Görlitzer Bahnhof–Halensee (Ringbahnhof).
— 92 Rummelsburg (Rathaus)–Wilmersdorf (Wilhelmsaue).
— 93 Görlitzer Bahnhof–Charlottenburg (Bahnhof Witzleben).
— 94 Neukölln (Knesebeckstraße)–Dönhoffplatz.
— 95 Hasenheide (Fichtestraße)–Friedrichstraße (Ecke Behrenstraße).
— 96 Görlitzer Bahnhof–Charlottenburg (Amtsgericht).
— 99 Gesundbrunnen (Exerzierstraße, Ecke Badstraße)–Groß Lichterfelde (Kranoldplatz).

II. Westliche Berliner Vorortbahn.

Linie A Potsdamer Platz–Halensee–Hundekehle–Potsdamer Platz.
— B: Potsdamer Platz (Linkstraße)–Roseneck–Grunewald–Kurfürstendamm–Nollendorfplatz.
— C Groß Lichterfelde (Händelplatz)–Bahnhof Zoologischer Garten.
— E Steglitz (Schloßpark)–Potsdamer Platz (Linkstraße).
— F Groß Lichterfelde (Händelplatz)–Bahnhof Zoologischer Garten.
— G Wilmersdorf (Gemeindefriedhof)–Stettiner Bahnhof.
— H Westring: Schöneberg (Grunewaldstraße)–Nollendorfplatz–Kurfürstendamm–Akazienstraße.

Google

III. Südliche Berliner Vorortbahn.

Linie I Südring: Neukölln (Ringbhf.)–Tempelhof (Berliner Straße)–Britz (Kirchstraße)–Neukölln (Ringbahnhof).
II Neukölln (Ringbhf.)–Schöneberg ([illegible] Straße)–Tempelhof (Oberlandstraße).
III Schöneberg (General-Pape-Straße)–Swinemünder Straße (Ecke Ramlerstraße).
IV Neukölln (Ringbhf.)–Groß-Lichterfelde (Händelplatz).

IV. Berlin-Charlottenburger Straßenbahn.

Linie N Charlottenburg (Straßenbahnhof)–Kupfergraben.
O Friedenau (Südwest-Korso)–Kupfergraben (Ecke [illegible]).
P Westend (Kirschenallee)–Neukölln (Ringbahnhof).
Q Halensee (Ringbahnhof)–Kniprodestraße (Ecke Elbinger Straße).
R Spandauer Bock–Neukölln (Wildenbruchplatz).
S Ringbahnhof Wilmersdorf-Friedenau–Kupfergraben.
T Halensee (Ringbhf.)–Charlottenburg (Stuttgarter Platz)–Kupfergraben.
U Halensee (Ringbhf.)–Charlottenburg (Sophie-Charlotte-Platz)–Kupfergraben.
W Groß-Lichterfelde (Händelplatz)–Schönhauser Allee (Ringbhf.)
Z Charlottenburg (Stadtbahnhof)–Weißensee (Mirbachplatz).

V. Nordöstliche Berliner Vorortbahn.

Linie Kurze Straße (Alexanderplatz)–Hohenschönhausen.

VI. Elektrische Hoch- und Untergrundbahn.

Haltestellen der Hoch- u. Untergrundbahn s. Plan von Berlin III (Karten).

Linie A Spittelmarkt–Warschauer Brücke. (Elektrische Anschlußstraßenbahn Warschauer Brücke–Lichtenberg–Frankfurter Chaussee.)
B Warschauer Brücke–Zoologischer Garten.
C Spittelmarkt–Wilhelmplatz (Charlottenburg).
D Bismarckstraße–Reichskanzlerplatz,
Schöneberger Untergrundbahn: Hauptstraße–Nollendorfplatz.

VII. Berliner Elektrische Straßenbahnen Aktien-Gesellschaft.

Linie 1 Behrenstraße (Ecke Mauerstraße)–Treptow (Rathaus).
2 Behrenstraße–Treptow (Graetzstraße).
3 Mittelstraße (Ecke Friedrichstraße)–Pankow ([illegible]).
4 Mittelstraße (Ecke Friedrichstraße)–Niederschönhausen (Bismarckplatz bzw. Platanenstraße).
5 Mittelstraße (Ecke Friedrichstraße)–Franz.-Buchholz (Kirche).

VIII. Städtische Straßenbahnen.

Linie 1 Virchow-Krankenhaus (Augustenburger Platz)–Görlitzer Bahnhof (Wiener Straße). Schild Weiß-rot.
2 Stettiner Bahnhof (Invalidenstraße)–Görlitzer Bahnhof (Wiener Straße). Schild Grün.

IX. Berliner Ostbahnen.

Linie 1 Berlin (Schlesischer Bahnhof)–Stralau–Treptow–Oberschöneweide–Cöpenick.
2 Niederschöneweide (Bahnhof)–Karlshorst (Bahnhof)–Friedrichsfelde (Kirche).
3 Teltower Kreisbahnen: a) Groß-Lichterfelde (Bhf. Ost)–Teltow (Zehlendorfer Platz)–Machnower Schleuse. b) Groß-Lichterfelde (Bhf. Ost)–Steglitz (Bhf. Augustastraße)–Südende (Bhf.). c) Bahnhof Groß-Lichterfelde West–Bahnhof Groß-Lichterfelde Ost.

X. Omnibuslinien.

A. Der Allgemeinen Berliner Omnibus-Aktien-Gesellschaft.

Linie 1 Kottbuser Brücke–Schönhauser Tor. Schild Blau.
2 Reinickendorfer Straße (Ecke Schulstraße)–Frankfurter Allee ([illegible] Ecke Königsberger Straße). Schild Weiß mit blauem Strich.
Linie 3 Marheinekeplatz–Landsberger Tor. Schild Grün.
4 (Automobilbetrieb) A. Hasenheide (Ecke Kaiser-Friedrich-Platz)–Chausseestraße (Ecke Liesenstraße). Schild Weiß.
B. Hallesches Tor–Wedding (Nettelbeckplatz). Schild Weiß.
C. Hallesches Tor–Wedding (Müllerstraße Ecke Schulstraße). Schild Weiß.
5 Bülowstraße (Ecke Potsdamer Straße)–Stettiner Bahnhof. Schild Rot mit weißem Strich.
6 Moritzplatz–Wilmersdorf (Prager Platz). Schild Rot.
7 Oranienplatz–Stettiner Bahnhof. Schild Weiß.
8 (Automobilbetrieb) Schöneberg Martin-Luther-Straße (Ecke Hohenstaufenstraße)–Wörther Platz. Schild Weiß.
9 Potsdamer Ringbahnhof (Köthener Straße)–Schönhauser Allee (Ecke Danziger Straße). Schild: Grün.
10 (Automobilbetrieb) Kreuzberg–Stettiner Bahnhof. Schild: Weiß.
11 Moabit (Turmstraße Ecke Gotzkowskystraße)–Neukölln (Hermannplatz). Schild: Weiß.
12 Greifswalder Straße (Ecke Marienburger Straße)–Dönhoffplatz (Ecke Krausenstraße). Schild Rot mit grünem Strich.
13 Alexanderplatz–Neukölln (Hermannplatz). Schild Gelb.
14 (Automobilbetrieb) Arnswalder Platz (Ecke Bötzowstraße)–Schöneberg (Hauptstraße, Ecke Mühlenstraße).
15 Muskauer Straße–Bahnhof Großgörschenstraße. Schild Blau.
16 Gollnowstraße (Ecke [illegible]straße)–Spittelmarkt. Schild Rot mit blauem Strich.
17 Bahnhof Großgörschenstraße–Hausvogteiplatz. Schild: Weiß.
18 [illegible]platz–Potsdamer Ringbahnhof. Schild Weiß.
19 Moabit (Stephanplatz)–Alexanderplatz. Schild Rot.
20 Hallesches Tor–Stettiner Bahnhof. Schild Gelb.
21 Wedding (Nettelbeckplatz)–Görlitzer Bahnhof. Schild Halb weiß, halb rot.
22 Neukölln (Hermannplatz)–Hausvogteiplatz. Schild Weiß mit blauem Strich.
23 Brunnenstraße (Ecke Voltastraße)–Marheinekeplatz. Schild Halb rot, halb grün.
24 (Automobilbetrieb) Görlitzer Bahnhof (Wiener Straße)–Stettiner Bahnhof. Schild Weiß.
25 Gesundbrunnen (Prinzenallee Ecke Wollankstraße)–Bahnhof Friedrichstraße.
26 Blücherplatz–Neukölln (Hermannplatz). Schild Grün.
27 Schönhauser Allee (Ecke Bornholmer Straße)–Alexanderplatz. Schild Weiß mit grünem Strich.
28 Hasenheide (Kaiser-Friedrich-Platz)–Flensburger Straße (Ecke Schleswiger Ufer). Schild halb rot, halb blau.
29 Frankfurter Allee (Ringbahnhof)–Rosenthaler Tor. Schild Weiß.
32 Rosenthaler Tor (Ecke Lothringer Str.)–Görlitzer Bahnhof (Ecke Reichenberger u. Ohlauer Str.). Schild Rot mit weißem Strich.
44 Gesundbrunnen (Badstraße, Ecke Prinzenallee)–Bahnhof Friedrichstraße. Schild Weiß.
45 (Automobilbetrieb, Luxusomnibusse) a) Unter den Linden (Zeughaus)–Kurfürstendamm. b) (Nachtbetrieb) Unter den Linden (Zeughaus)–Kurfürstendamm–Halensee (Ringbahnhof).

B. Der Omnibus-Kompagnie Berlin (Nacht-Omnibuslinien).

Linie 1 Chausseestraße (Ecke Liesenstr.)–Hallesches Tor. Schild Gelb.
2 Stettiner Bahnhof–Bülowstraße (Ecke Potsdamer Straße). Schild Rot.

C. Städtische Omnibuslinien Neukölln.

Linie 1 Hermannplatz–Neukölln (Ringbahnhof).
2 Krankenhaus Buckow–[illegible] (Britz).

D. Omnibuslinie Niederschöneweide–Rudow.

Bahnhof Niederschöneweide–Rudow (Ort).

Digitized by Google

Zuständige Bezirkskommandos der Landwehrinspektion Berlin. III. Armeekorps

Landwehrbezirke Berlin I, II, III: Verwaltungs- (bzw. Aushebungs-) Bezirke: Hauptstadt Berlin. — **Landwehrbezirk Berlin IV:** Verwaltungs- (bzw. Aushebungs-) Bezirke: Kreis Oberbarnim, Kreis Niederbarnim, Stadt Berlin-Lichtenberg, Stadt Eberswalde. — **Landwehrbezirk Berlin V:** Verwaltungs- (bzw. Aushebungs-) Bezirke: Stadt Charlottenburg, Berlin-Schöneberg, Neukölln, Berlin-Wilmersdorf. — **Landwehrbezirk Berlin VI:** Verwaltungs- (bzw. Aushebungs-) Bezirk: Kreis Teltow.

Geschäftseinteilung der Landwehrbezirke I bis VI Berlin: Die militärische **Kontrolle** ist innerhalb der sechs Landwehrbezirke Berlin unter Wegfall räumlicher Abgrenzung nach Waffengattungen usw. organisiert. Die **Unterbringung** der Bezirkskommandos I bis VI im Landwehr-Dienstgebäude am Tempelhofer Felde an der General-Pape-Straße (Poststation: Berlin-Schöneberg 1; Straßenlage Plan III H 10).

Kontrolle der Listenführung usw.

Berlin I Namensanfangsbuchstaben A–H	Berlin II Namensanfangsbuchstaben I–Q	Berlin III Namensanfangsbuchstaben R–Z

1) Offiziere und Mannschaften des Beurlaubtenstandes der Provinzial-Infanterie. — 2) Offiziere a. D. und z. D., die bei ihrer Verabschiedung den Linien-Infanterie-Truppenteilen oder dem Beurlaubtenstande der Provinzial-Infanterie angehört haben. — 3) Offiziere und Mannschaften des Beurlaubtenstandes der Provinzial-Infanterie, die nach Beendigung ihrer aktiven Dienstzeit in der Schutztruppe ihren Wohnsitz in den Schutzgebieten behalten oder ins Ausland legen, sowie Offiziere und Mannschaften, die nach den Schutzgebieten verziehen, ohne in den Schutztruppen gedient zu haben, ferner diejenigen Personen des Beurlaubtenstandes, die in ihrer Eigenschaft als Beamte ihren dienstlichen Wohnsitz in den Schutzgebieten angewiesen erhalten. — 4) Reichsangehörige Buren, die ihrer aktiven Dienstpflicht bei den Kaiserlichen Schutztruppen genügt haben, solange sie sich im Auslande aufhalten und sofern sie dem Beurlaubtenstande der Infanterie überwiesen sind. — 5) Ersatzreservisten der Infanterie. — 6) Invaliden und Rentenempfänger, die von Linien-Infanterie-Truppenteilen ausgeschieden sind oder vor der Invalidisierung zur Provinzial-Infanterie beurlaubt waren.

Berlin IV	Berlin V	Berlin VI
1) Offiziere und Mannschaften des Beurlaubtenstandes der Garde aller Waffen, der Verkehrstruppen (Eisenbahn-, Kraftfahr-, Telegraphen-, Luftschiffer- und Fliegertruppen) sowie der Provinzial-Trains[2]. 2) Offiziere a. D. und z. D., die bei ihrer Verabschiedung den Garde- oder Verkehrstruppen oder dem Provinzial-Train oder dem Beurlaubtenstande dieser Waffen angehört haben oder mit der Erlaubnis zum Tragen der Uniform eines Truppenteils der Garde, der Verkehrstruppen oder des Provinzial-Trains ausgeschieden sind[1]. 3) Offiziere und Mannschaften des Beurlaubtenstandes der Garde aller Waffen, der Verkehrstruppen und des Provinzial-Trains, wie bei Berlin I unter Ziffer 3 aufgeführt, ferner diejenigen Personen des Beurlaubtenstandes, die in ihrer Eigenschaft als Beamte ihren dienstlichen Wohnsitz in den Schutzgebieten angewiesen erhalten. 4) Reichsangehörige Buren, wie bei Berlin I–III Ziffer 4, sofern sie dem Beurlaubtenstande der Verkehrstruppen oder Trains überwiesen sind. 5) Invaliden und Rentenempfänger, die bei den oben aufgeführten Waffen gedient oder diesen zuletzt angehört haben.	1) Offiziere und Mannschaften der Provinzial-Kavallerie, Fußartillerie u. Pioniere[2]. 2) Offiziere z. D. und a. D., die beim Ausscheiden den vorgenannten Truppen oder dem Beurlaubtenstande derselben angehört haben[1]. 3) Sanitäts- und Veterinäroffiziere des Beurlaubtenstandes und der Inaktivität sowie Ärzte, die sich für den Mobilmachungsfall zur Verwendung bereit erklären. 4) Beamte des Beurlaubtenstandes und der Inaktivität und solche, die ihren Wohnsitz in den Schutzgebieten haben. 5) Offiziere und Mannschaften des Beurlaubtenstandes der Provinzial-Kavallerie, Fußartillerie und Pioniere, wie bei Berlin I unter Ziffer 3 aufgeführt, ferner diejenigen Personen des Beurlaubtenstandes, die in ihrer Eigenschaft als Beamte ihren dienstlichen Wohnsitz in den Schutzgebieten angewiesen erhalten. 6) Reichsangehörige Buren wie bei Berlin I Ziffer 4, sofern sie dem Beurlaubtenstande der unter 1 aufgeführten Waffen überwiesen sind. 7) gesamtes Sanitäts- u. Veterinärpersonal. 8) ständige Krankenwärter mit Ausnahme der zur Infanterie bestimmten. 9) Invaliden und Rentenempfänger, die bei den oben angeführten Waffen usw. gedient oder diesen zuletzt angehört haben.	1) Offiziere und Mannschaften der Provinzial-Jäger, Maschinengewehr-Abteilungen, Feldartillerie der Provinzial, Gendarmerie-Mannschaften und der Marine[2]. 2) Offiziere a. D. und z. D., die beim Ausscheiden den vorgenannten Truppen und der Marine oder deren Beurlaubtenstand angehört haben[1]. 3) Feuerwerks- und Zeugpersonal des Beurlaubtenstandes und der Inaktivität. 4) Offiziere und Mannschaften des Beurlaubtenstandes der unter 1 genannten Waffen, wie bei Berlin I unter Ziffer 3 aufgeführt, ferner diejenigen Personen des Beurlaubtenstandes, die in ihrer Eigenschaft als Beamte ihren dienstlichen Wohnsitz in den Schutzgebieten angewiesen erhalten. 5) Reichsangehörige Buren, wie bei Berlin I Ziffer 4, sofern sie dem Beurlaubtenstande der unter 1 aufgeführten Waffen überwiesen sind. 6) Invaliden und Rentenempfänger, die bei den oben angeführten Waffen usw. und der Marine gedient oder diesen usw. zuletzt angehört haben.

Angelegenheiten der Freiwilligen, der Unteroffizierschüler, Unteroffiziervorschüler und der Schiffsjungen der Hauptstadt Berlin in dem Umfange wie für Ersatzangelegenheiten (siehe unten)

Wehrpflichtige der Kreise Oberbarnim und Niederbarnim sowie der Stadtkreise Berlin-Lichtenberg und Eberswalde.	Wehrpflichtige der Stadtkreise Charlottenburg, Berlin-Schöneberg, Neukölln und Berlin-Wilmersdorf.	Wehrpflichtige des Kreises Teltow.

Ersatzangelegenheiten

Wehrpflichtige der Hauptstadt Berlin mit den Anfangsbuchstaben:		
B–G und O	A, I–L, N, Q, S	H, M, P, R, T–Z
Ersatzkommission Berlin I (B–D), II (E–G und O).	Ersatzkommission Berlin III (A und K), - IV (L, N, S–Schn), - V (J, Q, Scho–Sz).	Ersatzkommission Berlin VI (T–Z), VII (H, P), - VIII (M, R).

---

[1] Sämtliche Personen a. D. und z. D. werden vom Landwehrbezirk Berlin V, sämtliche Admirale a. D. und z. D. vom Landwehrbezirk Berlin VI listlich geführt.

[2] Für die listliche Führung der Offiziere, die vom Kriegsministerium, vom Generalstab, von der Schutztruppen, vom Kadettenkorps, von der Gendarmerie, aus der Stellung eines persönlichen Adjutanten ausscheiden, sowie der reaktivierten Offiziere, die aus ihren Stellungen wieder enthoben werden, ist je nach der Waffengattung usw., der diese Offiziere vor dem Übertritt zu genannten Behörden angehörten, der Landwehrbezirk I bis VI zuständig.

Digitized by Google

Zuständige Amtsgerichte (= AG.) mit ihren zuständigen Landgerichten (= LG.)

Hierzu: Karte auf Rückseite von Berlin I (Innere Stadt).

Amtsgericht	LG.	Amtsgericht	LG.	Amtsgericht	LG.	Amtsgericht	LG.
Alt-Landsberg	III	Ch = Charlottenburg	III	Liebenwalde	III	Spandau	III
B-M = Berlin-Mitte	I	Cöpenick	II	Mittenwalde	II	Strausberg	III
B-Schö = Berlin-Schöneberg	II	GrL = Groß-Lichterfelde	II	Nauen	III	Trebbin	II
B-T = Berlin-Tempelhof	II	Kalkberge	III	Nk = Neukölln	II	We = Weißensee b/B.	III
B-W = Berlin-Wedding	III	Königs Wusterhausen	II	Oranienburg	III	Zossen	II
Bernau	III	Li = Lichtenberg	III	P = Pankow	III		

Zuständige Standesämter (= St.) mit ihren zuständigen Gerichten

Standesämter	AG.	LG.	Standesämter	AG.	LG.	Standesämter	AG.	LG.
Berlin 1 a An der Fischerbrücke 1a	B-M	I	Berlin 12a Alt-Moabit 116	B-M	I	Li = Lichtenberg	Li	III
1b Genthiner Straße 8	B-Schö	II	12b W [illegible] Str. 8	B-M	I	Ma = Mariendorf	B-T	II
2a Kleinbeerenstraße 8	B-M	I	12c Badstraße 22	B-W	III	Nk = Neukölln I, II, III	Nk	II
2b Boeckhstraße 8–10	B-T	II	12d Willdenowstraße 28	B-W	III	Nl = Nikolassee (Nr. 66 Nikolassee)	GrL P	II III
3a Mariannenufer 1a	B-M	I	B-R = Boxhagen-Rummelsburg, Türrschmidtstraße 26/28	Li	III	P = Pankow	B-W	III
3b Cöpenicker Straße 8	B-M	I	Bri = Britz	Nk	II	Pl = Plötzensee	B-W	III
4 Stallschreiberstr. 54	B-M	I	Ch = Charlottenburg I, II, IIa, Rankestraße 10	Ch	III	Rek = Reinickendorf	Schm	III
7a Koppenstraße 76	B-M	I	D = Dahlem	Ch	III	Schm = Schmargendorf	B-Schö	II
7b Rigaer Straße 5	B-M	I	Wi = Berlin-Wilmersdorf	Ch	III	Schö = Schöneberg I, II	B-Schö	II
7c Pillauer Straße 8	B-M	I	Fr = Friedenau	B-Schö	II	St = Steglitz	Li	III
8 Georgenkirchstraße 8	B-M	I	G L = Groß-Lichterfelde	GrL	II	Str = Stralau	B-T	II
9 Krausnick- 11	B-M	I	Gr = Grunewald	Ch	III	Sü = Südende	B-T	II
10a Zehdenicker Str. 17/18	B-M	I	Hei = Heinersdorf	We	III	T = Tempelhof	N	II
10b Eberswalder Straße 10	B-M	I	Hoh = Hohenschönhausen	Li	III	Tr = Treptow	Nk	III
10c Lychener Str. 107/108	B-M	I	La = Lankwitz	GrL	II	We = Weißensee	Gel.	III
11 Gartenplatz 4/5	B-M	I				Z = Zehlendorf	GrL.	III

Zuständige Postämter (= P)

Berlin-Stadt ist für die Briefbestellung in 8 Postbezirke (= 13 Postämter) eingeteilt. Die Postbezirke heißen C (Central), C1 = Hofpostamt, C2 = Briefpostamt, N3 = Paketpostamt, N (Nord), NO (Nordost), O (Ost), SO (Südost), S (Süd), SW (Südwest), W (West), NW (Nordwest). Vergleiche die postalische Einteilung auf Plan III und auf Rückseite der Karte Berlin I (Innere Stadt).

In den **Vororten** bestehen eigene Bestellanstalten (deren Straßen sind im Straßenverzeichnis enthalten) in:

Bez. = Bezirk	□ III	Bez. = Bezirk	□ III	Bez. = Bezirk	□ III
Bmsch = Berlin-Baumschulenweg	O13/14	Ma = Berlin-Mariendorf	H10	Ob-Sch = Berlin-Oberschöneweide	PQ9/11
B-R = Boxhagen-Rummelsburg*	NO7/8	Mar = Berlin-Marienfelde	HI13/14	St = Berlin-Steglitz	FG10–12
Bri = Berlin-Britz	LM11/12	Nk = Berlin-Neukölln	K–M9–11	Str = Berlin-Stralau	NO8/9
Chl–4 = Charlottenburg	D–F6–9	Ni = Nikolassee	A12, B1/2	Sü = Berlin-Südende	GH11/12
Fr = Berlin-Friedenau	FG10/11	P = Berlin-Pankow	K–L3–4	T = Berlin-Tempelhof	HK10/11
Gr = Berlin-Grunewald	C–E9/11	Pl = Plötzensee	FG4	Tr = Berlin-Treptow	M–O9/10
H = Berlin-Halensee	D8/9	Rek-O Rek-W = Berlin-Reinickendorf	F–H3/4	Wann = Wannsee	[illegible]
Hei = Berlin-Heinersdorf	LM3/4			Wa = Berlin-Weißensee	L–O4/6
Hoh = Berlin-Hohenschönhausen	N P4/5	Berlin-Rummelsburg	NO8	Westend	CD7
La = Berlin-Lankwitz	GH13	Schl = Schlachtensee	AB13/14	Wilh = Berlin-Wilhelmsberg	NO5/6
Li = Berlin-Lichtenberg	N–P6/7	Schm = Schmargendorf	DE9/10	Wi = Berlin-Wilmersdorf	E–G8/10
GrLi-4 = Berlin-Lichterfelde	E–G12–14	Schö = Berlin-Schöneberg	G–I8/9	Z = Zehlendorf	D–E12–13

*Boxhagen-Rummelsburg, am 1. April 1912 in Lichtenberg eingemeindet, wurde im Straßenverzeichnis noch selbständig behandelt.

Ferner bestehen noch folgende **Vororte**, deren Straßen im Verzeichnis fehlen, mit eigenen Bestellanstalten:

Bez. = Bezirk	□ III	Bez. = Bezirk	□ III	Bez. = Bezirk	□ III	Bez. = Bezirk	□ III
Berlin-Borsigwalde	EF2	Berlin-Niederschönhausen	IK2/3	Französisch-Buchholz	LM1	Nonnendamm	C–E6
Berlin-Friedrichsfelde	P8	Berlin-Rosenthal	I1	Hermsdorf b. Berlin	E1†	Rudow	O14
Berlin-Karlshorst	PQ9/10	Berlin-Tegel	DE1–3	Johannisthal b. Berlin	OP12	Waidmannslust	FG1
Berlin-Niederschöneweide	PQ11/12	Berlin-Wittenau	FG1/2	Lichtenrade	H16†		

Gemeinden, Ortschaften, Kolonien u. a., die im Plan III Groß-Berlin aufgeführt sind

Gemeinde usw.	□ III	Gemeinde usw.	□ III	Gemeinde usw.	□ III	Gemeinde usw.	□ III
Adlershof	QR13/14	Grunewald, Rennbahn (Stadion)	B7/8	Neu-Hohen-Schönhausen	NO5	Schulzendorf (Kolonie)	C1
Ahrensfelde	R2	Grunewaldsee	CD10	Neu-Sadowa, Villen-Kolonie	R9	Schweizerhof (Heilanstalt)	D13
Alt-Glienicke	QR14/15	Haselhorst, Exerzierplatz	C5	Niederschönhausen, Kgl. Schloß	K2	Siemens-Schuckert-Werke	C6
B.-Baumschulenweg	O10/11	Haus Schildow (Heilanst.)	F1	Nieder-Neuendorf	A1	Späth's Baumschule	NO12
Biesdorf (mit Kolonie)	QR6–8	Heiligensee	AB1	B.-Niederschöneweide	PQ11/12	Südende	G11
Blankenburg	MN1/2	Horstenstein, Gut	I14	B.-Niederschönhausen	KL2/3	B.-Tegel	DE1–3
Borsigwalde	EF2	Hakenfelde, Gut	C6	Nonnendamm	CD5/6	Tegel, Kurhaus	D2
Charlottenburg, Volkspark	DE5	Johannesstift, Evang.	A4	— Kolonie	D6	— Strafanstalt	E2
Cöpenick	S11–13	Johannisthal	OP12/13	Nordend	IK1/2	Tegeler Forst	B–F1/3 B–D1/2
Dammheide	E10	Jungfernheide	D6	B.-Oberschöneweide	PQ11	Tegelgrund, Försterei	C1
Düppel	[illegible]	Juliusturm u. Zitadelle	A5	Onkel Toms Hütte	C11	Tegelort	B2
Falkenberg	Q/R2. RS14	Karlshorst	PQ9/10	Pfauen-Insel	A11	Teltow-Kanal	H13, Q12
Fern	OP13/14	— Rennbahn	Q10	Pichelsdorf	A7	Waidmannslust	FG1
Französisch-Buchholz	LM1/2	Kaulsdorf	R7/8	Pichelswerder	A7/8	Wannsee, Villen-Kolonie	A–B12/13
Frohe Scholle, Kolonie	H1	Klein Machnow (Kolonie)	C14	Plötzensee, Strafgefängnis	F5	Wartenberg	PQ3
B.-Friedrichsfelde	PQ7/8	Kloster zum guten Hirten	K13	B.-Rosenthal	I1	Weiße Taube, Kolonie	P6
Geschütz- u. Pulverfabrik, Kgl.	D6	Köllnische Heide	QR12	Rosenthal (Wittenau)	G1	Wendenschloß (Kolonie)	S16
Groß-Ziethen, Villen-Kolonie	M14	Konradshöhe	B2	Rudow	OP14	Wendische Spree (Dahme)	S15
Grünau	RS14	Luftschiffhalle (Siemens-Halske)	B6	Ruhleben	B6	Westend	CD7
Grunewald, Kaiserl. Jagdschloß	B10	Lager Viehhof	Q7	Schloß Tegel	D1/2	Wilhelmsberg	NO5/6
		Malchow	NO2/3	Schönholz (Kolonie)	I3	Wilhelmsruh	K2
		Marzahn	R6	— (Schloß)	I3	B.-Wittenau	FG1–3
						Wuhlgarten	R7

Google

Straßenverzeichnis
der Gemeinde- und Gutsbezirke

Bezirk = Bez.	□ III	Bezirk = Bez.	□ III	Bezirk = Bez.	□ III
B = Berlin		La = Berlin-Lankwitz	GH13	Schö = Berlin-Schöneberg	F-H8-10
B-R = Boxhagen-Rummelsburg*	NO7/8	Li = Berlin-Lichtenberg	N-P7/8	St = Berlin-Steglitz	FG11
Bri = Berlin-Britz	L-N11/13	Ma = Berlin-Mariendorf	H-K12-13	Str = Berlin-Stralau	N9
Ch = Charlottenburg	D-E7/8	Mar = Berlin-Marienfelde	HI13/15	Sü = Berlin-Südende	H12
D = Berlin-Dahlem	D-F11/13	Nk = Neukölln (Rixdorf)	K-M9-11	Tegf = Tegeler Forst	C-F4/5
Fr = Berlin-Friedenau	FG10/11	Ni = Nikolassee	A13/14, B1/2	T = Berlin-Tempelhof	H-K10-11
Gr = Berlin-Grunewald	C-E9/10	P = Berlin-Pankow	I-L3-4	Tr = Berlin-Treptow	NO9/11
Grf = Grunewald Forst	A-D8-13	Pl = Plötzensee	FG5/6	We = Berlin-Weißensee	M-O4/5
GrL = Berlin-Groß Lichterfelde	EF12-14	Rdr = Berlin-Reinickendorf	F-I2-4	Wi = Berlin-Wilmersdorf (mit Halensee)	D-G9/10
Hei = Berlin-Heinersdorf	LM3/4	Schl = Schlachtensee	AB12/13	Z = Zehlendorf	B-D12-14
Hsh = Berlin-Hohenschönhausen	OP4/5	Schm = Berlin-Schmargendorf	EF9/10		

[*] Boxhagen-Rummelsburg, am 1. April 1912 in Lichtenberg eingemeindet, wurde im Straßenverzeichnis noch selbständig (mit Berlin-Rummelsburg) behandelt.

Die Lage der Straßen ist aus folgenden Plänen ersichtlich
Berlin (Innere Stadt) = I
Charlottenburg = II
Groß-Berlin (Berlin u. Vororte) = III
zu finden
bei Berlin,
bei Charlottenburg,
in der Deckeltasche des Band I

Die Abkürzungen der folgenden Spalten ergeben sich aus der obenstehenden Tabelle und den Tabellen auf Seite IV

Buchstaben und Zahlen in den Spalten □ geben auf dem betreffenden Stadtplan die Lage der Straßen, Plätze usw. an. Sind Buchstaben und Zahlen mit einem * versehen, so bedeutet dies, daß der Name aus Raummangel fehlt, mit einem † daß er außerhalb des Planes in Fortsetzung des Quadrates liegt. Bez. = Bezirk oder Gemeinde, AG = Amtsgericht, St. = Standesamt, P = Bestellpostanstalt, □ I u. II = Lage in der Quadratur der Karten I und II. □ III = Lage in der Quadratur des Planes III (siehe oben).

Beispiel: Es bedeutet also E4 bei Achenbachstraße in der Spalte □ I u. II daß diese Straße auf Karte II (Charlottenburg) in dem Quadrat E4 liegt, und es bedeutet E8* in der Spalte □ III, daß dieselbe Straße ohne Namen in dem □ E (Spalte □ III) auf Plan III (Groß-Berlin) zu finden ist.

-straße	Bez.	AG	St.	P	□ I u. II	□ III
Aachener Platz						F10
teils	Fr	B-Schö	Fr	Fr		—
—	Wi	Ch	Wi	Wi		—
Aachener-	Wi	Ch	Wi	Wi		F9/10
Aalesunder-	B	B-W	10b	N113		H1*
Aarberger-	GrL	GrL	GrL	GrL1		E13
Abtei-Insel	Str	Li	Str	Tr		NO9
Achenbach-	Wi	Ch	Wi	W50	II E4	E8*
Acker-					I H1	IK5/6
1-56, 143-174	B	B-M	1, 1a = 9 1b = 10a übr. = 11	N54		—
57-142	B	B-M	11	N31		—
Adalbertbrücke	B	B-M	9	SO16	I F5	L6*
Adalbert-					I FG4-7	L6
1-23, 87-110	B	B-M	5a	SO26		—
24-86	B	B-M	6	SO16		—
Adalbert-	Z	GrL	Z	Schl		B12/13
Adler-	B	B-M	1	C19	I H4	K7*
Admiralbrücke	B	B-M	6a	S59	I F6	L8*
Admiral-	B	B-M	6a	SO26	I F6	L8
Adolf-	B	B-W	1-1 = 10a übr. 12b	N65		H3*
—	Mar	GrL	La	Mar		HI14
—	St	B-Schö	St	St		F11/12*
—	Z	GrL	Z	Z		C14
Aegir-	Rdr	B-W	Rdr	Rdr-O		I4*
Afrikanische-	B	B-W	12b	N65		G4/5
Ahlbecker	B	B-W	10a	N58	I F1†	L5
Ahornallee	Ch	Ch	Ch5	Westend	II A2/3	D7
Ahornplatz	Ch	Ch	Ch3	Westend	II A2*	D7*
Ahorn-	Ch	Ch	Ch1	W62	II F4	H8*
—	GrL	GrL	GrL	GrL1		FG11
—	Mar	GrL	La	Mar		H14
—	St	B-Schö	St	St		F11
—	Z	GrL	Z	Z		C11
Ahrweiler-	Wi	Ch	Wi	Wi		F10*
Akazienallee	Ch	Ch	Ch5	Westend	II A2	D7
Akazien-	GrL	GrL	GrL	GrL1		F11*
—	Schö	B-Schö	Schö1	Schö		H9
—	St	B-Schö	St	St		FG11*
Alarichplatz	T	B-T	T	T		I 11
Alarich-	T	B-T	T	T		I 11/12
Albert-Freitag-	Rdr	B-W	Rdr	Rdr-O		HI4
Albertinen-	We	We		We		N4/5
—	Z	GrL	Z	Z		C13/14
Albert-	Schö	B-Schö	Schö1	Schö		H9*
Albe-	Fr	B-Schö	Fr	Fr		G10
Albrecht-Achilles-	Wi	Ch	Wi	gerad. der Westseite = H übr. = Wi	II C4	E8/9
Albrecht-	B	B-M	18a	NW6	I C3	I6/7*
—	GrL	GrL	GrL	GrL3		F13
Albrecht-	Ma	B-T	Ma	Ma		IK11
— 1-56, 70-120	St	B-Schö	St	St		FG11/12
57-69	St	B-Schö	St	St		—
—	T	B-T	T	T		H-K11
—	Z	GrL	Z	Schl		B13
Alemannenallee	Ch	Ch	Ch3	Westend	II A3	D8*
Alemannen-	Ni u. Z	GrL	Ni u. Z	Ni		[illegible]
Alexanderplatz					I F2	L7
1, 1a, 20-71	B	B-M	1	C25		—
12-19a	B	B-M	7a	C25		—
Alexander-	Z	GrL	Z	Schl		B13/14
1-7 8-15a 16-36a übrige	B	B-M	1 7a 7a 1	1-10 u. 69 Ende = C25 11-68 = O27	I EF2/3	KL6/7
— Kleine	B	B-M	9	C54	I EF2*	K6
Alexanderufer	B	B-M	12a	NW40	I D3	I6
Alexandrinen- 1, 2a, 132-137	B	B-M	133 = 4b übr. = 1	SW68	I D-F5/6	K8
3-59, 91-131	B	B-M	3	S42		—
60-90	B	B-M	3	S14		—
Alfred-	Li	Li	Li	Li		O7
Allensteiner-	B	B-M	5	NO55	I G1*	LM5
Aller-	Nk	Nk	Nk1	Nk		L10
Alsenbrücke	B	B-M	12a	NW40	I D3	I6/7*
Alsen-	B	B-M	12a	NW40	I D3	I7
—	St	B-Schö	St	St		F11*
—	Z	GrL	Z	Z		BC13/14
Alt-Boxhagen	B-R	B-M	B-R	B-R		N7*
Altdorfer-	GrL	GrL	GrL	GrL1		E13
Altenburger Allee	Ch	Ch	Ch3	Westend	II A2*	D8*
Altenstein- 1-25	D	Ch	D	St		F11/12
übrige	D	Ch	D	GrL3		—
Althoffplatz	St	B-Schö	St	St		F11
Althoff-	St	B-Schö	St	St		F11
Altmark-	St	B-Schö	St	St		G11*
Altmoabit					I AB3	GH6/7
1-30, 143-145	B	B-M	12a	NW40		—
30a-35, 106-142	B	B-M	13a	NW21		—
36-84, 88a-105	B	B-M	13a	NW21		—
85-88	B	B-M	13b	NW87		—
Altonaer-	B	B-M	17b	NW23	I A3†	G7
Alt-Stralau 1-67	Str	Li	Str	Str		N8/9
übrige	Str	B-M	Str	Str		—
Alt-Treptow	Tr	Nk	Tr	Tr		N9
Alvensleben-	B	B-Schö	1	W57	I A6*	H8
Amalienpark	P	P	P	P		K3
Amalien-	La	GrL	La	La		G13*

Google

-straße	Ber.	AG	St.	P	□ I u. II	□ III
Amalien-	We	We	We	We		MN1
Amende-	Rck	B-W	Rck	Rck O		D13
Am Park	Schö	B-Schö	Schö6	Schö		D10
Amrumer-	D	B-W	13b	N65		G5
Amsel-	D	Ch	D	südl. v. Dohnenstieg = D nördl. = St.		DE10
Amsterdamer	D	B-W	13b	N65		H5*
Amtsgerichtspl	Ch	Ch	Ch5	Ch4	II BC3/4	G6
Andersen-	D	B-W	13b	N58		K4
Andreasberger-	Bri	Nk	Bri	Bri		L11
Andreas-Hofer-Platz	P	P	P	P		K4
Andreasplatz	D	B-M	7a	O27	I G1	L7
Andreas-	D	B-W	7a	O27	I G8	L7
— Kleine	D	B-M	7a	O27	I D8/1	L7*
Angermünder-	D	B-M	10a	N54	I B1	K6*
Anhalter-	S	B-T	Ma	1		H10*
Anhaltiner-	Z	GrL	Z	Z		C10
Anhalt-						
1–9, 49–60	D	B-M	1	SW11	I D8	J8
Anklamer-	D	B-M	11	N31	I G1*	K6
15–42	D	B-W	10a	N28		—
übrige	D	B-M	10a	N31		—
Anna-	GrL	GrL	GrL	GrL2		B13*
—	La	GrL	La	La		B12*
—	Z	GrL	Z	Z		D11*
Annen-	D	B-M	6	S14	I EF4/5	KL8
Ansbacher-	Ch	Ch	Ch4	W50	II EF1	G8
— Neue	Schö	B-Schö	Schö	W50		G8*
Antonien-	Rck	B-W	Rck	Rck-W		F3
Antonplatz	W	W	W	W		M5
Anton-	D	B-W	13b	N65		H5
Antwerpener-	D	B-W	13b	N65		G5
Anzengruber-	Nk	Nk	Nk1	Nk		M9
Apostelkirche, An der	D	B-Schö	1	W57	I A8*	H8*
Apostel Paulus	Schö	B-Schö	Schö6	Schö		G9
Appenzeller Pl.	GrL	GrL	GrL	GrL1		D14
Appenzeller-	GrL	GrL	GrL	GrL1		E14*
—	Rck	B-W	Rck	Rck-O		D2/4
Arenholz-	T	B-T	T	T		K11
Arkonaplatz	D	B-M	10a	N28	I D1†	K6
Arkona-	P	P	P	P		L4
Arminiusplatz	D	B-M	12b	NW21	II E1	H6*
— Alte	D	B-M	12b	NW21	II E1*	G6*
Arndt-	D	B-T	6–26 = 4a übr = 4b	SW29	I G8†	LK9
—	GrL	GrL	GrL	GrL2		B14
—	St	B-Schö	St	St		F11
Arnold-	Bri	Nk	Bri	Bri		L11
Arnimallee	D	Ch	D	St.		D11
Arnimplatz	D	B-W	10b	N113		K4/5
Arnswalder Pl.	D	B-M	8	NO55	I G1*	M6
Arnulf-	T	B-T	T	T		H11
Artillerie-	D	B-M	9	N24	I D1/2	K6
Aschaffenburger-						
1–6, 11–20	Wi	Ch	Wi	Wi		G9
7–30	Schö	B-Schö	Schö6	W30		—
Asgard-	Hei	W	Hei	BD		LM3*
Askanischer Pl.	D	B-M	4a	SW11	I C8	J8
Aßmannshauser-	Wi	Ch	Wi	Wi		F11
Asternplatz	GrL	GrL	GrL	GrL3		C16
Attilaplatz	T	B-T	T	T		J11
Attila-	T	B-T	T	T		HJ11/12
Atzpodien-	Li	Li	Li	Li		O7
Auerbach-	Gr	Ch	Gr	Gr		C9
Augsburger-					II EF1	G9
1–49 53, 54 bis 71	Ch	Ch	1	W50		—
50	Wi	Ch	Wi	W50		—
51 52 68	Schö	B-Schö	Schö6	W50		—
Augustaallee	Ch	B-M	Ch5	NW87	II C-8	F6
Augustabrücke	D	B-M	6	W8	I G8	J8*
Augustaplatz	GrL	GrL	GrL	GrL3		F10
—	Li	Li	Li	Li		O7
Augusta-	GrL	GrL	GrL	GrL3		EF11
—	Hoh	Li	Hoh	Hoh		O4/5
—	Li	Li	Li	Li		O7
—	Wi	Ch	Wi	Wi		F9/10
—	Z	GrL	Z	Z		A11
Augustenburger Platz	D	B-W	13b	N65		H5

-straße	Ber.	AG	St.	P	□ I u. II	□ III
Auguste Viktoria-Allee	Rck	B-W	Rck	Rck-W		F3
Auguste Viktoria-Platz	Ch	Ch	Ch1	W50	II E4	G8
Auguste Viktoria-	Schm	Ch	Schm	südl. v. Hohenzollerndamm = H. nördl. = Schm		E9/10
August-					I D E1/2	IK6
1–17, 69–93	D	B-M	6	N24		—
18–68	D	B-W	6	C54		—
August-	GrL	GrL	GrL	GrL1		F10/11
—	Z	GrL	Z	Z		C14*
— Kleine	D	B-W	6	C54	I D1	K6*
Babelsberger-	Wi	Ch	Wi	Wi		G10
Bacharacher-	T	B-T	T	T		L11
Bache-	Fr	B-Schö	Fr	Fr		E10*
Bach-	D	B-W	12a	NW23	II G8	G7
Badenallee	Ch	Ch	Ch	Westend	II A8	CD7
Badensche-	Schö	B-Schö	Schö	Schö		G9
—	Wi	Ch	Wi	Wi		F9
Bad-	D	B-W	1–4 = 10b übr. = 12a	N20		J4/5
Badstraßenbrücke	D	B-W	11a	N20		J4*
Bahnhof-	D	B-M	4a	SW11	I G8*	H8*
—	Bri	Ch	Gr	Gr	W E4	B9
—	GrL	GrL	GrL	GrL1		F13
—	Weh	Li	Hoh	Hoh		O5
—	Ni	GrL	Ni	Ni		G1/3
—	Schö	B-Schö	Schö1	Fr		D10*
—	St	B-Schö	St	St		G10*
—	Z	GrL	Z	Z		CD13
— Neue	B-D	B-M	B-O	B-E		N8
Bahnhof Westend, Am	Ch	Ch	Ch3	Ch	II B8*	D7*
Bahn-	GrL	GrL	GrL	GrL3		D12*
—	Mar	GrL	La	Mar		J14
—	St	B-T	Ma	St		H12
—	Schö	B-Schö	Schö1	Schö		H9
—	St	B-Schö	St	St		F12*
Bahrfeldt-	Ste	Li	Ste	Ste		N8/9
Bäke-	GrL	GrL	GrL	GrL1		F10
Ballenstedter-	Wi	Ch	Wi	Wi		EF9*
Baltenplatz	D	B-M	7b	O34	I G8†	N7
Bambach-	Nk	Nk	Nk5	Nk		L11
Bamberger-						G8/9
8–11	Wi	Ch	Wi	W50		—
12–48	Schö	B-Schö	Schö6	W30		—
1–7 50–61	Schö	B-Schö	Schö6	W30		—
Bandel-	D	B-M	48 = 12a übr. 12b	NW21	II F1	H6
Barbarossaplatz	Schö	B-Schö	Schö6	W30		G9
Barbarossa-						G9
30a–33	Wi	Ch	Wi	W30		—
übrige	Schö	Ch	Schö	W30		—
Bardeleben-	D	B-M	5	NO18	I D1	W6*
Barfuß-	D	B-W	13b	N65		GH4
Barnim-	D	B-M	5	NO43	I FG1	L6
Bar-	Wi	Ch	Wi	Wi		F9
Bartel-	D	B-M	5	C25	I F8	K6*
Bartensteiner	D	B-M	5	NO55		M5,6*
Bartholomäuskirche, An der	D	B-M	6	NO43	I E1	L6
Baruther-	D	B-T	21 = 10 übr. = 4a	SW61	I G9†	J9
Bärwaldbrücke	D	B-M	4b	S61	I E8	K8*
Bärwald-	D	B-T	4b	S61	I E8*	K8/9
Baseler-	GrL	GrL	GrL	GrL1		D16
—	Rck	B-W	Rck	Rck-O		H4
Bastian-	D	B-W	12a	N20		J4/5*
—	D	Ch	6	GrL3		K11/12*
Bauhof-	D	B-M	1	NW7	I F8	H7*
Baumbach-	P	P	D	P		L4
Baumschulenallee	D	B-W	8	W10	I AB4	H7*
Baumschulen-	Tr	Nk	Tr	Bweg		NO10/11
Baumschulenweg	Tr	Nk	Tr	Bweg		O11
Bautzener Platz	D	B-Schö	4a	W17		H9*
Bautzener-	D	B-Schö	4a	W57		H9*

Digitized by Google

-straße	Bz.	AG	St.	P	□ I u. II	□ III
Bayerischer Platz 5–10	Schö	B-Schö	Schö	Schö5		III
1–4, 11 bis Ende	Schö	B-Schö	Schö	W30		—
Bayerische 1–30, 45–58	Wi	Ch	Wi	Wi	II D4	F8/9
33–44	Wi	Ch	Wi	W15		
Bayernallee	Ch	Ch	Ch3	Westend	II A8	E7
Bayreuther-	Ch	Ch	Ch1	W62	II F4	D8
— Neue	Schö	B-Schö	Schö	W30		D8*
Becker-	Schö	B-Schö	Schö4	Fr		H10
Beelitzhof	Z	GrL	Z	Wann		G4
Beeren-	Z	GrL	Z	Z		H11
Beermann-	Tr	Nk	Tr	SO36		MN9
Beeskower-	B	W	B	NO55		M5
Beethoven-	B	B-M	12a	NW40	I A3*	H7*
—	La	GrL	La	La		D12/13
Begas-	Schö	B-Schö	Schö1	Fr		G10*
—	Z	GrL	Z	GrL9		D12/13*
Beguinenplatz	GrL	GrL	GrL	GrL9		F12
Beguinen-	GrL	GrL	GrL	GrL9		F12
Behm- 28–44a	B	B-W	10b	N113		IK5
übrige	B	B-W	13a	N20		—
Behmen-	P	P	P	P		L4*
Behren-	B	B-M	[illegible] = 1 übr = 1	W8	I CD4	IK7
Behring-	Tr	Nk	Tr	Bwg		B10/11
Belforter-	B	B-M	10a	NO55	I F1	L8
Belfort-	St	B-Schö	St	St		G11/12
—	W	W	W	W		M5
Belle-Alliance-brücke	B	B-M	2	SW61	I D6	I8*
Belle-Alliance-platz	B	B-M	2	SW61	I D6	IK1
Belle-Alliance-					I D6	I8/9
1–62, 71–107	B	B-T	4a	SW61		—
63–70, 88–96	B	B-T	4a	SW29		—
51	T	B-T	T	SW29		—
Bellermann-	B	B-W	13a	N20		I4/5
Bellevue Allee	B	B-M	2	W10	I AB3/4	H7
Bellevue-	B	B-M	1	W9	I B4	H7*
Bellevue- 1–7						E13
6a bis Ende	GrL	GrL	GrL	GrL1		—
8–62	GrL	GrL	GrL	GrL3		—
Bellevue-Ufer	B	B-M	12a	NW23	I A3†	H7
Belziger-	Schö	B-Schö	Schö2	Schö		H9
Benda-	Nk	Nk	Nk2	Nk		LM10/11
Bendler-	B	B-M	6	W10	I A4/5	H7/8
Benke-	Rck	B-W	Rck	Rck-O		H/K4
Bennigsen-						D10
1, 2, 26, 27	Fr	B-Schö	Fr	Fr		—
3–25	Schö	B-Schö	Schö1	Fr		—
Berchtesgadener 13–27	Schö	B-Schö	Schö2	Schö		G8
übrige	Schö	B-Schö	Schö3	W30		—
Bergener-	B	B-W	10b	N113		K4*
Bergheimer-	Wi	Ch	Wi	Wi		F10*
Bergholz-	T	B-T	T	T		L11
Bergmann-						IK9
1–64, 88–110	B	B-T	4a	SW29		—
65–87	B	B-T	1	SW61		—
Bergmann-	Z	GrL	Z	Z		C13*
Berg-	B	B-M	11	N4	I D1	IK4
—	GrL	GrL	GrL	GrL1		E14*
—	Ma	B-T	Ma	Ma		I12
—	Nk	Nk	Nk 1 u. 2	Nk		M9/10
—	St	B-Schö	St	St		F/G11
Berkaer Platz	Schm	Ch	Schm	Schm		E10
Berlichingen-	B	B-M	18c	NW87	II D1	F6*
Berliner Allee	W	W	W	W		MN4/5
— Platz	Wi	Ch	Wi	Wi		EF9
Berliner 1–9, 16	Ch	B-M	150–178	Ch3	II C-E2/3	E6/7
11–40, 150–			= Ch1			
178	Ch	Ch	übrige =	Ch2		—
47–149	Ch	Ch	Ch3	Ch1		—
Berliner-	GrL	GrL	GrL	GrL1		F13–14
—	Hei	W	Hei	Hei		L3/4
—	Hoh	Li	Hoh	35–59 = W30 übr. = Hoh		C6
—	Mar	GrL	La	Mar		DE13/14
—	Nk	Nk	Nk 1 u. 2	Nk		LM9/10
—	P	P	P	P		K3/4
—	Rck	B-W	Rck	Rck-W		FG3/4
—	Se	B-T	Ma	Se		H11/12

-straße	Bz.	AG	St	P	□ I u. II	□ III
Berliner-	T	B-T	T	T		H10/11
—	We	Wa	We	Wa		N4
—	Wi	Ch	Wi	Wi		FG9
—	Z	GrL	Z	Z		CD12/13
Berlinicker Platz	T	B-T	T	T		J10
Berlinicke-	St	B-Schö	St	St		F11*
Bernauer-					I E1†	IK3/4
1–24, 84–101	B	B-M	11	N31		—
25–83	B	B-M	10a u. 13b	N28		—
Bernburger-	B	B-M	4a	SW11	I BC5	I8*
Berner-	GrL	GrL	GrL	GrL3		E13
—	Rck	B-W	Rck	Rck-O		H1
Bernhard-	Wi	Ch	Wi	Wi		E10*
Berthelsdorfer-	Nk	Nk	Nk1	Nk		M11
Bessel-	B	B-M	1	SW48	I D5	IK8
Bessemer-	Schö	B-Schö	Schö1	T		H10/11
Bethanienufer	B	B-M	5a	SO16	I F6b	L8
Bettina-	Gr	Ch	Gr	Gr		C9
Beusselbrücke	Ch	B-M	Ch3	NW87	II Er*	F6*
Beussel 1–44d					II D1	FG6
44e–44m, 44r–76	B	B-W	18c	NW87		—
77–90	Ch	B-M	Ch3	NW87		—
übrige	B	B-M	18b	NW21		—
Beuth-	B	B-M	1	SW19	I E4	K7*
Bevern-	B	B-M	5b	SO33	I G5†	M8*
Beyendorff-park, Am	La	GrL	La	La		DE11
Beyme-	B	B-M	7c	O17	I D6†	M6
—	Gr	Ch	Gr	Gr		D9
—	St	B-Schö	St	St		G10
Biebricher-	Nk	Nk	Nk2	Nk		L9
Biesenthaler-	B	B-W	13a	N20		I4*
Bilse-	Gr	Ch	Gr	Gr		D9*
Binger-	Wi	Ch	Wi	Wi		F10
Binz-	P	P	P	P		KL4
Birkbusch-	St	B-Schö	St	St		FG11/12
Birkenallee	Ch	Ch	Ch3	Westend	II A2/3*	D7*
Birken-	B	B-M	18b	NW21	II F1	GH6
—	Wdh	Li	Wdh	Wilh		NO5*
—	Rck	Rck	Rck	Rck W		FG3
Bischof-	B	B-M	1	C2	I C5	K7*
Bismarckallee	Gr	Ch	Gr	Gr		D9
Bismarckplatz	Gr	Ch	Gr	Gr		D9
—	Se	B-T	Ma	Se		H12
—	St	B-Schö	St	St		H11
—	W	W	W	W		N4
Bismarck-			16–54, 76 bis 104 = Ch2, 58–70 = Ch3, übr. Ch1		II CD3	E-G7
16–104	Ch	Ch		Ch4		—
übrige	Ch	Ch		Ch3		—
—	Fr	B-Schö	Fr	Fr		G11
—	GrL	GrL	GrL	GrL1		F11
—	Mar	GrL	La	Mar		DE13
—	Nl	GrL	Nl	Wann		B13
—	St	B-Schö	St	St		GH11
—	Z	GrL	Z	Z		C13/14*
Björnson-	B	B-W	13a	N113	I A1†	K4
—	St	B-Schö	St	St		F10/11*
Blankenberg-	Fr	B-Schö	Fr	Fr		F10*
Blankenburger-	Hei	W	Hei	Hei		M3
Blankenfelde-	B	B-M	7a	O27	I FG5	L7*
Blankenhainer-	La	GrL	La	La		DE14
Blanka-	Rck	B-W	Rck	Rck-W		G4
Bleibtreu-					II D3/4	F8
1–10, 41–55	Ch	Ch	Ch1	Ch1		—
11–40	Ch	Ch	Ch1	W15		—
Bleichröder-	P	P	P	P		L4
Bloch-	B	B-W	11	N20		I5
Blockdammweg	B-M	Li	B-M	B-B		P8
Blücherplatz	B	B-T	1 u. 2 = 4a, 3 = 4b	SW61	I D6	IK8
Blücher-	B	B-T	4b	36–60 = S61 üb. SW29	I D8*	K8/9
—	GrL	GrL	GrL	GrL4		EF14
—	Z	GrL	Z	Z		C13/14
Blumen-	B	B-M	7a	O27	I FG6	L7
—	La	GrL	La	La		D13
Blumenthal	B	B-Schö	1	W57	I A6	H8*
—	Li	B-M	Li	B112		N7*
—	T	B-T	T	T		I11*
—	Z	GrL	Z	Z		D14*

Digitized by Google

-straße	Bez.	AG	St.	P	□ I u. II	□ III
Blumenweg-	Ma	B-T	Ma	Ma		KL13
Blumes Hof	B	B-Schö	9	W35	I A5	H8*
Bober-	Nk	Nk	Nk3	Nk		L10*
Bochumer-	B	B-M	12b	NW21	I A3†	G6/7*
Böcklin-	B-R	B-M	B-R	B-R		N8*
Boddinplatz	Nk	Nk	Nk1	Nk		L10
Boddin-	Nk	Nk	Nk1	Nk		L9/10
Bodelschwingh-	Tr	Nk	Tr	Bswg		O10/11
Bode-	Nk	Nk	Nk2	Nk		L11
Bödiker-	B	B-M	7a	O17	I G6†	L6
Boeckh-	B	B-T	4b	S59	I E6†	K8
Bogen-	GrL	GrL	GrL	GrL4		F13
—	Z	GrL	Z	Z		F13*
Böhmische-	Nk	Nk	Nk 1 u. 2	Nk		M11
Bohm-	GrL	GrL	GrL	GrL1		F11*
Bonner-	Wi	Ch	Wi	Wi		F10*
Booth-	GrL	GrL	GrL	GrL4		FG10
Bopp-	B	B-T	4b	S59		L8*
Borchmann-	We	We	We	We		N4
Borkumer-	Schm	Ch	Schm	Schm		D10
Borkum-	P	P	P	P		KL4
Bornemann-	B	B-W	13a	N65		H4*
Bornholmer-						K4
1–35, 62 bis Ende	B	B-W	1–35 = 10e über 10b	N113		—
34–61	B	B-W	13a	N20		—
Bornimer-	Wi	Ch	Wi	H		D8*
Bornitz-	Li	Li	Li	Li		O7
Bornstedter-	Wi	Ch	Wi	H	II B4	D8
Born-	Fr	B-Schö	Fr	Fr		FG10/11
Borsig-	B	B-M	11	N4	I CD1	K6
Borussen-	Ni	GrL	Ni	Ni		B12
Borussia-	T	B-T	T	T		IK10
Bose-	T	B-T	T	T		HI11
[illegible]	B	B-M	7a	O17	I G6†	N6
Böttger-	B	B-W	13a	N20		I5
Bötticher-	D	Ch	D	GrL2		E12
Bötzow-	B	B-M	10b	NO55	I G2*	L5
Bouché-						M8
1–41, 65–100	Tr	Nk	Tr	13–66 = SO36 üb. SO33		—
42–63	Nk	Nk	Nk1			—
Boxhagener Chaussee						MN7
1–11	B-R	B-M	B-R	O112		—
17–39	Li	B-M	Li	O112		—
Boxhagener Platz	B-R	B-M	B-R	B-R		N7
Boxhagener-					I G5†	M7
1–23, 24, 25, 34–61	B	B-M	44–47 = 7b über 7b	O34		—
18a	B-R	B-M	B-R	O34		—
31b–140	Li	B-M	Li	O34		—
Boyen-	B	B-M	11	N39	I C1†	H5/6
Bozener-	Schö	B-Schö	Schö	Schö		H9*
Brabanter Platz	Wi	Ch	Wi	Wi		F9
Brachvogel-	B	B-T	4b	SW61	I E5*	K8/9*
Brahe-	Ch	Ch	Ch2	Ch1	II C2	E6
Brahms-	Gr	Ch	Gr	Gr		D9
—	GrL	GrL	GrL	GrL1		F11
Brandenburger Tor, Platz vor dem	B	B-M	6	W8	I D5	I7
Brandenburger Ufer	B	B-M	6	SO16	I F4*	L7*
Brandenburgische-						GH10
1–11, 19–65	Sü	B-Schö	Sü	St		—
12–18	Sü	B-T	Ma	St		—
—	Wi	Ch	Wi	Wi	II C4	F8/9
Brandenburg-	B	B-M	8	S42	I E5/6	K8
Branitzer Platz	Ch	Ch	Ch3	Westend	II A3	D7
Brauer-	GrL	GrL	GrL	GrL1		F11*
Brauhaus-	We	We	We	We		L4*
Brauhof	Ch	Ch	Ch3	Ch1	II C5	E7*
Braunlager-	Bri	Nk	Bri	Bri		L11
Braunsberger-	B	B-M	3	NO55	I G1†	LM5
Braunschweig-allee	Ch	Ch	Ch3	Westend	II A3†	CD7
Braunschweiger Ufer	Bri	Nk	Bri	Bri		L11
Bredow-	B	B-M	12b	NW21	I A1/2†	G6
Bregenzer-	Wi	Ch	Wi	W15	II D4	F8*
Brehme-	P	P	P	P		K4
Breite-	B	B-M	1	C2	I E3/4	K7*
—	P	P	P	P		K3
—	Schm	Ch	Schm	Schm		E10
—	St	B-Schö	St	St		FG11/12
Bremer-	B	B-M	12b	NW21	I A1/2†	G6
—	GrL	GrL	GrL	GrL1		F12*
Brenner-	P	P	P	P		K4
Breslauer-	B	B-M	1–14, 18–31 = 7c über 7a	O27	I G6	L7
Brieger-	Wi	Ch	Wi	Wi		E8
Brienner-	Wi	Ch	Wi	Wi		F9*
Brienner-	GrL	GrL	GrL	GrL1		F13
—	P	P	P	P		KL4*
—	Rck	B-W	Rck	Rck-O		H4
Briger-	GrL	GrL	GrL	GrL1		F13
—	Rck	B-W	Rck	Rck-O		H4
Britzer Allee	Tr	Nk	Tr	Bswg		N11
Britzer-	B	B-M	6a	SO26	I E6	KL8
—	Ma	B-T	Ma	Ma		L13
Britzer Weg	Mar	GrL	La	Mar		H11
Broese-	P	P	P	P		K4
Brocken-	Nk	Nk	Nk1	SO36		M9
Bromberger-	B	B-M	7a	O34	I G4†	M7
Brommybrücke	B	B-M	7a	O17	I G6†	LM6
Brommy-, diesseit der Spree	B	B-M	7a	O17	I G6†	M6
jenseit d. Spree	B	B-M	5a u. 6b	SO33	I G6†	L6
Brotteroder-	La	GrL	La	La	—	GH11
Bruchsaler-	Wi	Ch	Wi	Wi		F9/10*
Bruchwitz-	La	GrL	La	La		GH12*
Brückenallee	B	B-M	13a	NW23	I A3†	G7
Brücken-	B	B-M	1	SO16	I F4	L7
—	St	B-Schö	St	St		E12
Brüder-	B	B-M	1	C2	I E3/4	K6
—	GrL	GrL	GrL	GrL3		F12*
—	St	B-Schö	St	St		G13
Brunhild-	Schö	B-Schö	Schö1	Schö		H9*
Brunnenplatz	B	B-W	13a	N65		I5
Brunnen-					I DE3	I5/6
1–51, 140–198	B	B-M	96–122 = 11, 52–95, 123–139 = 10c über 10a	N31		—
52–139	B	B-M		N31		—
Brunnen-	Z	GrL	Z	Schl		E12*
Brünnhilde-	Fr	B-Schö	Fr	Fr		G10*
Bruno-Bauer-	Nk	Nk	Nk2	Nk		M10/11
Brusendorfer-	Nk	Nk	Nk3	Nk		M10
Brüsseler-	B	B-W	13b	N39		GH5
Buchen-	B	B-Schö	1	W30	II F4	H9*
Buchhändlerhof	B	B-M	1	W66	I C4	I5*
Buchholzer-	B	B-M	10b	N58	I F1†	K4*
Buch-	B	B-W	13b	N39		G5*
Buckower Chaussee	Bri	Nk	Bri	Bri		LK13
Buckower-	B	B-M	1	S42	I F5	L8*
—	Mar	GrL	La	Mar		HI13
Budde-	Rck	B-W	Rck	Rck-O		I2
Buggenhagen-	B	B-M	12b	NW21	II B1	G6*
Buggenhagen-	Li	Li	Li	Li		N6
Bullenbruch-insel	Str	Li	Str	B-R		O8
Bülowplatz	B	B-M	1	C25	I EF1/2	K6
Bülow-					I AB5	F8/9
1–7, 111–166	Schö	B-Schö	Schö2	W57		—
8–110	B	B-Schö	9	W57		—
Bülow-	Z	GrL	Z	Z		E11
Bundesallee	Ch	Ch	Ch3	Westend	II A3	CD7*
Bundesratsufer	B	B-M	12b	NW21	II EF2	G7
Bunge-	Hei	W	Hei	Hei		M1
Bunsen-	B	B-M	1	NW7	I C5*	I7*
Burchardt-	T	B-T	T	T		K11*
Bürgerheim-	Li	Li	Li	Li		O6*
Bürger-	Bri	Nk	Bri	Bri		LM11
—	Rck	B-W	Rck	Rck-O		I3
Burggrafen-	B	B-Schö	Ch4	W62	II F4	G8*
—	Ma	B-T	Ma	Ma		H–K 12/13
—	Z	GrL	Z	Z		C13
Burgsdorf-	B	B-W	13b	N39		H5*
Burg-	B	B-M	1	C2	I E3	K6
Burgunderallee	Ch	Ch	Ch3	Westend	II A3	D8*
Burgunder-	Ni	GrL	Ni	Ni		A12*
—	Wi	Ch	Wi	Wi		E10*

Digitized by Google

-straße	Bez.	A.G.	St.	P	☐ I u. II	☐ III
Buckower-	Nk	Nk	Nk2	Nk9		L8
Buschgraben	Z	BaL	B	Z		O14
Büschingplatz	B	B-M	5	NO18	I O9	L7
Büsching-	B	B-M	5	NO18	I O9	L6/7
Busch-	Z	GrL	Z	Z		O11
Büsing-	Fr	B-Schö	Fr	Fr		F10/11
Buttmann-	B	B-W	15a	N39		L4/5*
Cadiner-	B	B-M	7o	O34	I D4†	M7*
Calandrelli-	La	GrL	La	La		O13
Calvin-	B	B-M	10a	NW52	I A3†	H6/7
Camphausen-	B	B-T	6b	S59	I DE6†	K8
—	Z	GrL	Z	Z		O13
— Verl.	B	GrL	Z	B		O12*
[illegible]	Schö	B-Schö	Schö1	Fr		G11
Cantian-	B	B-M	10b	N58	I B1†	K1
Caprivibrücke	Ch	Ch	Ch5	Ch1	II C2	E9
Caprivi-	B	B-M	7o	O17		M7†
Carl-[illegible]-	Bri	Nk	Bri	Bri		L11
Carlplatz	GrL	GrL	GrL	GrL5		D11/13
Carmen-Sylva- westl. Promen. Allee	B	B-W	93–96 = 8 übr 10a	1–31 135-Ende = N113 97–96, 119–134 = N58		LM4/5 —
östl. Promen. Allee	B	We	10a	NO55		—
Carmerplatz	Sb	B-Schö	Fr	Sb		F12/13
Carmer-	Ch	Ch	Ch1	Ch2	II C6	F8*
Caro-	Wi	Ch	Wi	H		F8*
Carstenn-	GrL	GrL	GrL	GrL8		B13
Casper-Theyß-						D10
2–12, 1–21	Gr	Ch	Gr	Gr		—
14–22, 23–33	Schm	Ch	Schm	Gr		—
Cauer-	Ch	Ch	Ch4	Ch1	II D3	F7
Cecilienallee						G10/11
1–13	D	Ch	D	Gr		—
übrige	D	Ch	D	St		—
Cecilien-	Hoh	Li	Hoh	Hoh		O5*
—	La	GrL	La	La		G10*
—	Tr	Nk	Tr	Bwag		H9/11*
—	Z	GrL	Z	Z		D11
Chamier-	Hoh	Li	Hoh	Hoh		O6*
Chamissoplatz	B	B-T	4a	SW29		I9
Charité-	B	B-M	10a	NW6	I O6*	I6*
Charlottenbrunner-	Schm	Ch	Schm	Gr		G9
Charlottenburger Brücke	Ch	B-M	Ch2	Ch2	II G5	G7
— Chaussee	B	B-M	12a	SW40	I A5h	G–I7
Charlottenburger	We	We	8	We		LM4/5
—	B	GrL	Z	Z		D12/13*
Charlottenburger Ufer						EF7
1–48	Ch	Ch	Ch4	Ch1	II G-D	—
49–68	Ch	Ch	Ch4	Ch4	5/6	
Charlotten-			11–47 = 1, übr 2		I D5-6	I7
1–11a, 73–99	B	B-M	2	SW68		—
12–38, 48–71	B	B-M	8	W8		—
39–45	B	B-M	12a	NW7		—
Charlottenweg	La	GrL	La	La		G13
Chaussee-					I C1	H5/6
1–53, 96–131	B	B-M	11	N4		—
59–91	B	B-M	11	N39		—
Chaussee-	Bri	Nk	Bri	Bri		LM11
—	BaL	GrL	GrL	GrL1		F12/13
Cherusker-	Schö	B-Schö	Schö3	Schö		H9
Chlodwig-	T	B-T	T	T		I11*
Chodowiecki-	B	B-M	21, 6b = 10a, übr. = 8	NO55	I F1†	L5/6
Choriner-	B	B-M	48 = 10a übr. 10a	N37	I F1	K5
Christburger-	B	B-M	4–10 = 8 übr 10a	NO55	I F1†	L5
Christiania-	B	B-W	2–11 = 15a übr. 11a	N20		I4
Christinen-	B	B-M	10a	N37	I E1	K6
Christ-	Ch	Ch	Ch4	Ch4	II D3	E7
— Neue	Ch	Ch	Ch4	Ch5	II DC2*	E7*
Cicero-	Wi	Ch	Wi	H	II C4	G8
Cladower-	Mi	GrL	Mi	Mi		A10
Clara-	Z	GrL	Z	Z		CD12*
Claudius-	B	B-M	10a	NW23	I A3†	G7*
Clausewitz-	Ch	Ch	Ch2	Ch4	II C4	F8*
Clever	B	B-W	10a	N39		I4*
Coblenzer-	Wi	Ch	Wi	Wi		F9/10
Colditz-	T	B-T	T	T		IK11
Colmarer-	B	B-M	10a	NO55	I F2*	L6*
Comeniusplatz	B	B-M	7a	O34	I G4†	M7
— Am	B	B-M	1–5 = 7a, 6 = 7b	O34	I G4†	M7*
Corneliusbrücke	B	B-M	6	W10	I A3†	HI8*
Cornelius-	B	B-M	6	W10	I A3†	GH8
—	La	BaL	La	La		G11/12
Cöthener-	B	B-W	10a	N39		H9*
Cottbuser-	B	B-M	3	NO18	I G1†	M1
Courbièreplatz	B	B-W	13b	N39	I A1†	H4
Courbière-	Ch	Ch	Ch4	W62	II F4	G10*
Crampasplatz	Schm	Ch	Schm	Schm		E10*
Cranach-	Schö	B-Schö	Schö1	Fr		G10/11
Cranzer-	Schm	Ch	Schm	Schm		E9
Cronberger-						D9/10
23–37, 24–26	D	Ch	D	Gr		—
1–49, 1–23	Gr	Ch	Gr	Gr		—
Crossener-	B-R	B-M	B-M	B-B		M6/7
Culm-	B	B-Schö	6	W57		H8/9
— Neue	Schö	B-Schö	Schö1	Schö		H9*
Cunow-	Schm	Ch	Schm	44–65 = Gr übr = Schm		D9/10*
Curtius-	GrL	GrL	GrL	GrL5		K11
Cuvry-	B	B-M	6b	SO33	I Oh/6†	M8
Cuvryufer	B	B-M	6b	SO33	I G5/6†	M8
Cuxhavener-	B	B-M	10a	NW23	II E4	G7*
Czarnikauer-	B	B-W	10b	N58		K4*
Dachsberg-	Gr	Ch	Gr	Gr		D9/10
Dahlemer-						E12
1–2, 77–Ende	GrL	GrL	GrL	GrL1		—
10–76	GrL	GrL	GrL	GrL5		—
Dahlemer Weg	Z	GrL	Z	Z		D12–14
Dahlmann-	Ch	Ch	Ch1	Ch4	II C4	E8
Dahn-	Bck	B-W	Bck	Bck-W		G12/1
Damerow-	P	P	P	P		L3
Dammweg	Tr	Nk	Tr	Tr		NO9/10
Danckelmann-	Ch	Ch	Ch4	Ch4	II D2/3	E7
—	P	P	P	P		IK3
Dänen-	B	B-W	1—10a übr. 10b	N113		K3
Danziger Platz	B	B-M	3	N58		L4
Danziger-					I F6†	IK4
1–30, 68–98	B	B-M	10a	N58		L4/5
31–65	B	B-M	60–64 = 8	NO55		L5/6
Danziger	GrL	GrL	GrL	GrL1		D12/11
Darmstädter-	Wi	Ch	Wi	W15		F8*
Darwin-	Ch	Ch	Ch3	Ch1	II D2	F7*
Davoser-	Bck	B-W	Bck	Bck-O		G12/1
—	Schm	Ch	Schm	Schm		E9/10
Defregger-	Tr	Nk	Tr	Tr		N9
Deidesheimer-						F12
1–6, 26–39	Fr	B-Schö	Fr	Fr		—
7–24	Wi	Ch	Wi	Wi		—
Delbrück-						D9
1–33, 2–50	Gr	Ch	Gr	Gr		—
52, 54–56, 60 84, 86, 37–53 39–43	Schm	Ch	Schm	Gr		—
Delbrück-	Nk	Nk	Nk3	Nk		LM11
Delfter Ufer	Bri	Nk	Bri	Bri		MN11
Demminer-	B	B-M	10b	N31	I B1†	K3
Denk-	Gr	B-T	Ma	Ma		G11*
Dennewitzplatz	B	B-Sch	2	W57	I A6h	H8
Dennewitz-	B	B-Sch	2	W57	I Gh	H8
Derfflinger-	B	B-Schö	2	W35	I A5	H8
—	La	GrL	La	La		GH10
—	Z	GrL	Z	Z	II BF5	E13
Der große Weg					II BF0	G12
Dernburgplatz	Ch	Ch	Ch4	Ch5	II F4	D8
Dernburg-	Ch	Ch	Ch4	Ch5	II D3/4	DE8
Dessauer-	B	B-M	4a	SW11	I DC5	I8
—	La	GrL	La	La		G13
—	Z	GrL	Z	B		E13
Detmolder-	Bck	B-W	Bck	Bck-O		E8*
Deutsch-Kroner-	B	B-M	8	NO18	I G1†	M6*
Deutschmeister-	Li	Li	Li	Li		O7*

Digitized by Google

-straße	Bez.	AG	St.	P	□ I u. II	□ III
Dante-	Z	GrL	Z	Schl		D8
Diedenhofer-	B	B-M	10a	NO55	1 F1*	L6*
Dieffenbach	B	B-T	4b	S59		KL9
Diestelmeyer-	B	B-M	7a	NO18	1 G3†	M7
Diesterweg	B	B-M	6	NO55	1 G1†	L5
Dietloff	Z	GrL	Z	Z		C14
Dievenow-	Schm	Ch	Schm	Schm		G10*
Dillenburger-	Wi	Ch	Wi	Wi		EF10
Dillges-	La	GrL	La	La		H11*
Dirksen-	B		1–15 = 7a, übr. 6		1 GF1/2	KL6/7
1–7	B	B-M	7a	C2		—
8–61	B	B-M	1	C25		—
Dirschauer-	B	B-M	7b	O112	1 G4†	M7/8
Doberaner-	Schm	Ch	Schm	Schm		G10*
Döberitzer-	B	B-M	10a	NW40	1 C1	E6*
Dohnagestell	Pl	B-W	Pl	Pl		G5*
Dohnensteig	D	Ch	D	Da		DE10/11
Dolomiten-	P	P	P	P		K4
Dolziger-	B	B-M	7b	O112	1 G5†	N7
Donau-	Nk	Nk	Nk1	Nk		LM9/10
— Neue	Nk	Nk	Nk2	Nk		L9*
Dönhoffplatz	B	B-M	1	SW19	1 E4	H7
Dorf-	Bri	Nk	Bri	Bri		K11
—	Ma	B-T	Ma	Ma		IK12
—	Mar	GrL	La	Mar		HJ11
—	T	B-T	T	T		M11
Dörnberg	B	B-Schö	9	W10	1 A6	G9*
Dorotheen-	B	B-M	1	NW7	1 B–D3	JK1
—	GrL	GrL	GrL	GrL1		F13*
—	Z	GrL	Z	Z		C13/14
— Kleine	Z	GrL	Z	Z		C11*
Dortmunder-	B	B-M	10b	NW21	1 A3†	G7*
Dosse-	Li	B-L	Li	O112		Q7
Dotti-	Li	Li	Li	Li		Q7*
Douglas-	Gr	Ch	Gr	Gr		C12
Dovebrücke	Ch	B-M	Ch2	Ch2	II D3	F3*
Dove-	Ch	B-O	Ch2	Ch2	II D3	F3*
Dragoner-	B	B-O	8	C54	1 H1/2	K6
Drake-	B	B-M	6	W10	1 A4†	N1/8
Drake- 15–49	GrL	GrL	GrL	GrL4		E10
übrige	GrL	GrL	GrL	GrL1		—
Dreibund-	B	B-T	4a	SW47	1 C6†	J9
Dreilinden-	Ni	GrL	Ni	Wann.		B8
Dresdener-					1 KF4–6	KL8
11–118	B	B-M	6	S14		—
übrige	B	B-M	5a	SO36		—
Dreyse-	B	B-M	10a	NW21	1 A3†	E6
Driburger-	Schm	Ch	Schm	Schm		F10*
—	Wi	Ch	Wi	Wi		H9*
Driesener-	B	B-W	10b	N113		K4/5
Drontheimer-	B	B-W	10a	N20		J1
Drory-	Nk	Nk	Nk3	Nk		M10*
Drosselweg	D	Ch	D	St		E11*
Droysen-	Ch	Ch	Ch4	Ch4	II C4	D9
Drygalski-	D	Ch	D	St		E11*
Dubliner-	B	B-W	10b	N65		G4
Dubrowplatz	Z	B-W	Z	Schl		B13
Duisburger-	Wi	Ch	Wi	Wi		F8*
Duncker-					1 FG1†	L4
südl. der Ringbahn	B	B-O	10c	N58		—
— nördl. d. R.	B	B-W	10c	N113		—
Dunckel-	Gr	Ch	Gr	Gr		D9
—	T	T	T	T		KL14
Dünther-	St	B-Schö	St	St		F11
Düppeler-	Z	GrL	Z	Z		CD11
Düppeler Weg	Z	GrL	Z	Z		BC 10/11*
Düppelplatz	St	B-Schö	St	St		F11*
Düppel-	St	B-Schö	St	St		FG11
—	Z	GrL	Z	Z		C13
Dürerplatz	Schö	B-Schö	Schö1	Fr		G10
Dürer-	GrL	GrL	GrL	GrL3		EF12/13
Durlacher-	Wi	Ch	Wi	Wi		G9/10
Düsseldorfer-	Wi	Ch	Wi	62–66 = Wi, übr. = W15		EF9
Ebeling-	B	B-M	7b	O34	1 G1†	M6*
Ebereschenallee	Ch	Ch	Ch3	Westend	II A2/3	CD7
Eberhard	Li	Li	Li	Li		N6/7
Ebers-	Schö	B-Schö	Schö1	Schö		GH9/10
Eberswalder-	B	B-M	1–30 = 10b, übr. 10c	N58	1 G1†	K5

-straße	Bez.	AG	St.	P	□ I u. II	□ III
Ebertsbrücke	B	B-M	1a	N24	1 D3	J7*
Eberty-	B	B-M	1 u. 11 = 8, übr. 7b	O34	1 H0†	M6/7
Eckernförder Pl.	B	B-W	10b	N65		G5
Eckert-	B	B-M	7b	O34	1 H0†	M7*
—	Li	Li	Li	Li		O7/8
Edinburger-	B	B-W	10b	N65		G4
Edmund-	Nk	Nk	Nk3	Nk		O10/11
Eduard von Hartmann-	GrL	GrL	GrL	GrL1		F13*
Eger-	Schm	Ch	Schm	Gr		E10
Egmont-	Li	Li	Li	Li		P7*
Ehrenberg-	B	B-M	7a	O17	1 G8†	M8
—	D	Ch	D	GrL3		E12
Eichborn-	Rei	B-W	Rei	Rei-W		F3
Eichbuschallee	Tr	Nk	Tr	Tr		Q10
Eichenallee	Ch	Ch	Ch3	Westend	II A3	D7
Eichendorff-	B	B-M	11	N4	1 C1	I6*
Eichen-	Tr	Nk	Tr	SO36		Q1
Eichenweg	Z	GrL	Z	Z		C14
Eichhorn-	B	B-M	1–7 = 4a, übrige 9	W9	1 C5	I5*
Eiergasse	B	B-M	1	C2	1 E3*	H7*
Eierhaus (altes u. neues)	Tr	Nk	Tr	Tr		O9
[illegible]	Wi	Ch	Wi	Wi		F9/10*
Eintracht-	P	P	P	P		K3*
Eisenacher-					II F4	FGH8/9
1–8, 114–120	Ch	Ch	Ch1	W30		—
9–41, 86–113	Schö	B-Schö	Schö6	W30		—
42–85	Schö	B-Schö	Schö6	Schö		—
Eisenacher-	Ma	B-T	Ma	Ma		IK12
Eisenbahn-	B	B-M	6a	SO36	1 G5/6	L8
Eisenzahn-	Wi	Ch	Wi	Wi	II C4	E8/9
Eiserne Brücke	B	B-M	1	C2	1 E3	H7*
Eislebener-						G8*
1–13	Ch	Ch	Ch1	W50	II E4	—
11–19	Wi	Ch	Wi	W50		—
Eitel Fritz Platz	Z	GrL	Z	Z		B13*
Eitel-Fritz-	Z	GrL	Z	Schl		B13
Eitel-						O7/8
1–44, 84–Ende	Li	Li	Li	Li		—
45–83	B-R	Li	B-R	B-R		—
Ekkehard-	Tr	Nk	Tr	Baum		Q10
Elberfelder-	B	B-M	10b	NW87	1 A2†	G6/7
Elbe-	Nk	Nk	Nk1	Nk		M9
Elbinger-					1 G1†	LM4
1–37, 94–130	B	B-M	1	NO18		—
38–93	B	B-M	1	NO55		—
Eldenaer-					1 G1†	MN7
1–11, 53–Ende	B	B-M	7b	O34		—
12–52	B	B-M	7b	O112		—
[illegible]	Z	GrL	Z	Z		CD12
Elgersburger-	Schm	Ch	Schm	Gr		E10
Elisabethbrücke	B	B-M		SO16	1 F5	L8
Elisabethkirch-	B	B-M	11	N4	1 E1*	IK4
Elisabeth-	B	B-M	1, 65, 66 = 7a, übrige 4	NO43	1 F2	L7
—	GrL	GrL	GrL	GrL3		F12
—	La	GrL	La	La		G11
—	Z	GrL	Z	Schl		A13*
Elisabethufer	B	B-M	5a	SO26	1 F5/6	KL8
Elisabethweg	P	P	P	P		I3*
[illegible]	St		St	St		E11
Elsasser-	B	B-M	1–10a = 10a, 11–40 = 11, übr. 8	N24	1 C–G1	IK4
[illegible]	Wi	We	We	Wi		M9*
[illegible]	Fr	B-Schö	Fr	Fr		E10*
—	Hoh	Li	Hoh	Hoh		Q4/5
Elsensteg	Nk	Nk	Nk3	Nk		M9*
Elsen-						MN8/9
1–8, 115–127	Tr	Nk	Tr	SO36		—
9–41, 86–114	Tr	Nk	Tr	SO36		—
42–85	Nk	Nk	Nk1	Nk		—
Else-	Z	GrL	Z	Z		C13
Elßholz-	B	B-Schö	9	W57		H8
Elsterplatz	Schm	Ch	Schm	Gr		E10
Elster-	Nk	Nk	Nk3	Nk		M10*
Eltviller-	Wi	Ch	Wi	Wi		F10*
Emanuel- 8 u. 9	Li	Li	Li	Li		Q6*
1–7, 10–15	B-R	Li	B-R	B-R		—

d by Google

-straße	Bez.	AG.	St.	P	□ I u. II	□ III
Emdener-	B	B-B	13a	NW21	I A1†	G6
Emilien-	Mar	GrL	La	Mar	—	EI12/13
Emser Platz	Wi	Ch	Wi	Wi		F9
Emser-	Nk	Nk	Nk5	Nk		L10
Emser-						F8/9
1–46 47–65	Wi	Ch	Wi	Wi	II D4	—
19–46	Wi	Ch	Wi	W15		—
Enckeplatz	B	B-M	2	SW48	I D6*	K8*
Engelberger-	GrL	GrL	GrL	GrL1		E13/14
Engelufer	B	B-M	6	SO16	I FG4/5	L8
Englische-	Ch	B-M	Ch6	Ch2	II BE/3	D7*
Enzian-	GrL	GrL	GrL	GrL3		E13*
Eosander-	Ch	Ch	Ch3	Ch3	II C6	E7
Epensteinplatz	Bck	B-W	Bck	Bck-O		E4*
Epenstein-	Bck	B-W		Bck-O		E3/4
Erasmus-	Ch	B-M	Ch5	NW87	II B B1	F6
Erbacher-	Gr	Ch	Gr	Gr		D9
Erdener-	Gr	Ch	Gr	Gr		D9
Erdmann-	Schö	B-Schö	Schö1	Schö		E9*
Erfurter-	Schö	B-Schö	Schö1	Schö		G9
Erk-	Nk	Nk	Nk1	Nk		LM9
Erlanger-	Btz	Nk	2	Nk		L9
Erlen-	St	B-Schö	St	St		F12
Erlenweg	Z	GrL	Z	Z		D14
Ernst-Ring-	Z	GrL	Z	Schl		A13*
Ernst-	Tr	Nk	Tr	Bwg		O11
Eschenallee	Ch	Ch	Ch5	Westend	II A2/3	D7
Eschenbach-	Tr	Nk	Tr	Bwg		G10*
Eschen-	Fr	B-Schö	Fr	Fr		F10*
—	St	B-Schö	St	St		F11/12*
Eschersheimer-	T	B-T	T	T		L11
Esmarch-	B	B-M	4	NO55		L6*
—	Z	GrL	Z	GrL3		F10/12
Esplanade	P	P	P	P		K1
Essener-	B	B-M	17b	NW21	M EF1	G6
Euler-	B	B-W	13a	N31		L4/5
Eva-	Fr	B-Schö	Fr	Fr		D10*
Exerzier-						D/14
1–11 14–67	B	B-W	13a	N20		—
12, 13	B	B-W	13a	N20		—
Eyke von Repkow-Platz	B	B-M	20b	NW87	M G3	G7*
Eylauer-	B	B-T	4a	SW47		G9
Eythe-	Schö	B-Schö	Schö	Ms		M11
Fabeck-						D13/25
46, 48, 11, 67	D	Ch	D	GrL3		—
übrige	GrL	GrL	GrL	GrL3		↔
Fahren	Hal	W	Hal	Hal		LM7
Falkenberger-	Hoh	Li	Hoh	Hoh		PQ4/5
—	W	W		W		NO4
Falkensteiner-	Wi	Ch	Wi	Wi		EF10
Falkenstein-	B	B-M	5b	SO36	I G6†	M8
Falkoniergasse	B	B-M	1	W56	I D6*	K7*
Falkplatz	B	B-D	10a	N58	I B1†	K5
Falk-	Nk	Nk	Nk1	Nk		L10
Fasanenplatz	Wi	Ch	Wi	W15	II G6	F8
Fasanen-					II E3/4	FG1
1–21 15–67	Ch	Ch	Ch1	Ch2		—
22–31, 67–74	Ch	Ch	Ch1	W15		—
32–63	Wi	Ch	Wi	W15		—
Fasanerie-Allee	B	B-M	6	W35	II F3	G17
[illegible]	B	B-D	1	W35	II F9	G7*
Fehler-	Fr	B-Schö	Fr	Fr		F10
Fehmarn-	B	B-W	13b	N39		DE5*
Fehrbelliner Platz	Wi	Ch	Wi	Wi		F9
Fehrbelliner-						K6
1–34, 58–100	B	B-M	10a	N37	I B1	—
35–57	B	B-M	10a	N28		—
Feilner-	B	B-M	6	SW68	I F3	K8*
Feld-	B	B-M	11	N31		15*
—	GrL	GrL	DrL	GrL1		BF14
—	St	B-Schö	St	St		FG11
Feldmann-	We	We	We	We		NO4
— Verl.	We	We	We	We		MN4
Feldzeugmeister-	B	B-D	10a	NW40	I A1*	H6*
Felix-	T	B-T	T	T		L11
Fenn-	B	B-M	13b	N39		H5
Fennstraßenbrücke	B	B-M	13b	N39		H5*
Ferdinand	GrL	GrL	DrL	GrL1		G12/13
Festungsgraben, Am	B	B-M	1	C2	I D6	K7*
Feuerbach-	St	B-Schö	St	Fr		D11*
Feurig-	Fr	B-Schö	Fr	Fr		G10*
—	Schö	B-Schö	Schö1	Schö		H9
Fichte-	B	B-T	6b	S59		K9
—	St	St	St	St		F11
—	Z	GrL	Z	GrL3		D13
Fidicin-	B	B-T	5b=1b übr.=4a	SW29		1K9
Finken-	St	B-Schö	St	St		G11
Finken-	D	Ch	D	St		DE11
Finnländische	B	B-W	13b	N113		K1*
Finow-	Li	B-M	Li	O112		H1
—	Nk	Nk	Nk1	Nk		M9
Fischerbrücke	B	B-M	10b	C	I K4*	K7*
— An der	B	B-M	10b	C2	I E3/1	K1
Fischer	C	B-M	1	Ch	I K4	K7*
—	D-D	Li	D-D	D-D		O8
Fischmarkt Köllnischer	B	B-M	1	C19	I E3/4	K7*
Flemming-	B	B-D	10a	NW52	I A3/3	E7*
—	St	B-Schö	St	St		F11
Flensburger	B	B-M	13a	NW23	II EF2	G7
—	St	D-Sch	St	St		F11*
—	Z	GrL	Z	Z		DC12/13
Flieder-	B	B-M	6	NO43	I F02	L6*
—	GrL	GrL	GrL	GrL3		F12/13*
Flinsberger Pl.	Schm	Ch	Schm	D		E9
Flora-	P	P	P	P		K1
—	St	B-Schö	St	St		FG11
Florapromenade	P	P	P	P		K1*
Flotow	B	B-M	13b	NW23	I A3†	G11
—	GrL	DrL	GrL	GrL1		F12
Fletten-	Rck	B-W	Rck	Rck-O		D9
Flottwell-	B	B-Schö	3	W35	I D5/6	H6
Föhrer Brücke	B	B-W	13b	N39		G5*
Föhrer	B	B-W	10	N65		G5
Fontanepromenade	B	B-T	4b	S59		K9
Fontane-	Gr	Ch	Gr	Gr		C8
1 10	GrL	GrL	DrL	GrL3		E10
übrige	D	Ch	D			
Fontane-	Nk	Nk	Nk1 u. 6	Nk		L9/10
Forckenbeckpl.	B	B-M	7b	O112	I O1†	N1
Forckenbeck-						EF9/10
östl. Chaussee-	Wi	Ch	Wi	Wi		—
übrige	Schm	Ch	Schm	Wi		—
Forster-	B	B-M	6b	SO36	I G6†	L8/9
Forsthausallee	Tr	Nk	Tr	Bwg		NO11
Forst-	St	B-Schö	St	St		F11
—	Z	GrL	Z	Z		DC12/13
Fram-	Nk	Nk	Nk	Nk		
Frankenallee	Ch	Ch	Ch5	Westend	II A3	D6*
Frankenhausener-	La	DrL	La	La		DE11
Franken-	Schö	B-Schö	Schö	W30		H8*
Frankfurter Allee					I G4†	MN7
1–65 134–250	B	B-M	7b	O111		—
66–133	B	K-D	7b	O34		—
251–196	Li	B-M	Li	O112		—
Frankfurter Chaussee	Li	Li	Li	Li		NO7
Frankfurter-, Große					I F61	LM7
1–30 127–146	B	B-M	7a	O27		—
31–126	B	B-M	7a	NO18		—
Frankfurter-, Kleine	B	B-M	1–6=7a 20–25 übr.=1	NO18	I F3	L7*
Frankfurter	B	B-M	7a	SO16	I G6†	M7
Franklin-	Ch	B-M	Ch6	Ch2	II C2	FG7
Fransecky-					I F1†	KL5/6
1–23, 40–66	B	B-M	10c	N31		—
24–39	B	B-M	10c	NO65		—
Franzensbader-	Schm	Ch	Schm	Gr		E9/10
Franz-Joseph-Platz	B	B-M	1	C2	I G9	I K7*
Franz Joseph-	We	We	We	We		NO4
Franz-Körner-	Brt	Nk	Brt	Brt		D11
Französische-					I CD3/4	I K1
1–36, 46–63	B	B-M	53b–55a, 51 55–58 =1 übr.=8	W8		—
37–45	B	B-M		W56		—

-straße	Bez.	AG	St.	P	□ I u. II	□ III
Franz-	⊙	B-M	9	SO16	1 F4/5	L9
—	La	GrL	La	La		G11
Franzstädt-	Tr	Nk	Tr	Bmsg		H11
Frauen-	GrL	GrL	GrL	GrL1		F13*
Fraunhofer-	Ch	Ch	Ch2	Ch2	II D6,7	F7
Fredericia-	Ch	Ch	Ch3	Westend	II A5/6	B7
Frege-						B10/11
1–54a, 64–91	Schö	B-Schö	Schö4	Fr		—
55–63	St	St	St	Fr		—
Freiarchenbrücke Gr.	⊙	B-M	5b	SO33	1 G1†	M9*
— Untere	B	B-M	1	NW21	II F6	G7*
Freiburger-	⊙	Ch	⊙	St		EF10
—	Wi	Ch	Wi	W15		EF10
Freienwalder-	B	B-W	13a	N20		L4
—	Hoh	Li	Hoh	Hoh		R8
Freiherr-vom-Stein-	Schö	B-Schö	Schön	Schö		E9
Freiligrath	⊙	B-T	4b	S59		G8*
Freisinger-	Schö	B-Schö	Schö3	W30		D9*
Freyaplatz	Li	Li	Li	Li		O7
Freya-	Li	Li	Li	Li		O7
—	Hei	W	Hei	Hei		L9
Friede-	Li	Li	Li	Li		O8
Friedberg-	Ch	Ch	Ch8	Ch5	II B6A	B8
—	B	Ch	B	GrL3		H11
Friedeberger-	⊙	B-M	8	NO55	1 G1r	M5*
Friedel	Nk	Nk	Nk2	Nk		L9
Friedenauer Brücke	Schö	B-Schö	Schö1	Fr		G10*
Friedenauer-	B	B-T	Ma	S		H11r
Friedensplatz	T	B-T	T	T		J11
Friedensallee	B	B-M	12a	NW7	I E6	J8*
Frieden-					1 FG1/2	LM6/7
1–16, 100–113	⊙	B-M	9	NO43		—
16–73, 86–100	B	B-M	7a	NO18		—
74–85	⊙	B-M	7a	O34		—
Frieden-	La	GrL	La	La		H13*
—	Ma	B-T	Ma	Ma		I10
Friedenthal	⊙	Ch	B	Gr		E11
Friedhof, Am	Fr	B-Schö	Fr	Fr		F10*
Friedhof-	Hoh	Li	Hoh	Hoh		Q6*
Friedrichbrücke	Schö	B-Schö	Schön	Fr	1 G E9	G10*
Friedrich-Franz-	T	B-T	T	T		J11
Friedr.-Junge-	Str	L	Str	Str	1 J9†	N9*
Friedrich-Karl-Platz	Ch	Ch	Ch3	Ch5	II E6	E7
Friedrich-Karl-	Li	Li	Li	O112		N7*
—	Rek	B-W	Rek	Rek-W		G4*
—	T	B-T	T	T		H11
Friedrich-Karl-Ufer	⊙	B-M	10a	NW40	1 E6	H6/7
Friedrichplatz	GrL	GrL	GrL	GrL3		E13
Friedrichsroder-	La	GrL	La	La		G14
Friedrichsberger-	B	B-M	7a	O16	1 G2/3r	L7*
Friedrichsbrunner-	Bri	Nk	Bri	Bri		L11
Friedrichsfelder-	B	B-M	7a	O17		M7*
Friedrichsgracht	⊙	B-M	9	C19	1 E4	K7
Friedrichshagener-	P	P	P	P		L9
Friedrichshain	⊙	B-M	8	NO18	1 G1/2	LM6/7
— Am	B	B-M	9	NO43	1 G1	L6/7
Friedrichshaller-	Schm	Ch	Schm	Schm		E10
Friedrichsruher Platz	St	B-Schö	St	St		G11
Friedrichsruher-	St	B-Schö	St	St		G11
— 1–5	Wi	B	Wi	1–34 = Hl übr = Gr		E9
6–37	Schm	Ch	Schm			
Friedrich-					1 C D4–6	J5–8
1–34, 213–250	⊙	B-M	6	SW48		—
35–56, 200–211	B	B-M	1	SW68		—
56–85a, 111–199	⊙	B-M	1 u. 6	W8		—
86–104a, 157 bis 196	⊙	B-M	1	NW7		—
105–156	B	B-M	9 (152–12a)	N24		J5–6
Friedrich-	Li	Li	Li	Li		PQ6
38–42b	B-R	Li	B-R	B-R		→
Friedrich-	GrL	GrL	GrL	GrL3		E13
—	1	B-T	Ma	8		H13
—	St	B-Schö	St	St		G11
—	We	We	Wi	We		M4/5
—	Z	GrL	Z	Z		C14
— Neue					1 E–H2/3	KL7
1–78, 85–109	⊙	B-M	1	C2		—
79–84	B	B-M	1	C25		—
Friedrich-Wilhelm-Platz	Fr	B-Schö	Fr	Fr		E10
— Wilhelm-	⊙	B-M	8	W10	II F5/6	H9
—	Rck	B-W	Rck	Rck-O		H3
—	T	B-T	T	T		J11
—	Z	GrL	Z	Schl		C13/14
Friesen-	⊙	B-T	12, 14–6a übr = 4b	SW11		K9
Friesen- 10 u. 11	Fr	B-Schö	St	Fr		F10/11
übrige	St	B-Schö	St	St		—
Friesicke-	We	We	We	We		M4/5
Frithjof-	Hei	W	Hei	Hei		M9
Fritsche-	Ch	Ch	Ch3	23–61 = Ch4 übr = Ch5	II C5/6	B7/8
Fritsch-	St	B-Schö	St	St		F11*
Fritz-Reuter-	Schö	B-Schö	Schö1	Schö		GH9/10*
Fröaufst-	Fr	B-Schö	Fr	Fr		F10*
Fröbel-	⊙	B-M	8	NO55	1 H1†	L6
Froben-	⊙	B-Schö	1	W57	1 A6	H9
—	La	GrL	La	La		H13
Frohnauer-	St	B-Schö	St	St		F11/12*
Frucht-	⊙	B-M	58–60, 67 68 = 7a übr = 7b	O17	1 H4†	LM7
Frühling-	Rck	B-W	Rck	Rck-O		G4
Fulda-	Nk	Nk	Nk1 u. 2	Nk		LM10
Fürbringer-	B	B-T	7–30 = 4b übr = 4a	SW29		K9
Fürst-Bismarck-	⊙	B-M	12a	NW40	1 E6	H7
Fürstenberger-	⊙	B-M	10a	N28	1 H3†	K6*
Fürstenbrunner	Ch	Ch	Ch3	Westend	II A1	B8
Fürstenbrunner Weg, Alter	Ch	Ch	Ch3	Westend	II A1	B6
— Neuer	Ch	Ch	Ch3	Westend	II 1 C1,2	
Fürstenplatz	Ch	Ch	Ch3	Westend	II A2	B6/7
Fürsten-	⊙	B-M	9	O43	1 E6	K8r
—	GrL	GrL	GrL	GrL1		F14
—	Z	GrL	Z	Z		C16
Fürstenwalder-	B	B-M	7a	O112	1 G3	L7*
Fürther-	Wi	Ch	Wi	W50	II E4	G9*
Gabelsberger-	B	B-M	7b	O112	1 J3	N7*
Gäbler-	We	We	We	We		M4/5
Gabriel Max	B-R	B-M	B-R	B-M		MN7
Gaillard-	P	P	P	P		K4
Galenus-	P	P	P	P		L4/5
Galvani-	Ch	Ch	Ch3	Ch1	II D6	F7*
Ganghofer-	Nk	Nk	Nk	Nk		LM10*
—	St	B-Schö	St	St		F11r
Garde-du-Corps-	Ch	Ch	Ch3	Ch2	II B1	B7*
Garnisonkirche, Hinter der	B	B-M	1	C2	1 E4	K7*
Gartenplatz	⊙	B-M	11	N31	1 C1	J5
Garten-					1 CD1	J5/6
1–47, 84–135	B	B-M	11	N4		—
48–83	⊙	B-M	11	N31		—
Garten-	GrL	GrL	GrL	GrL1		G13r
—	We	We	We	We		N4/5
—	Z	GrL	Z	Z		C15
Gartenufer westl. d. verl. Fasanen-	Ch	Ch	Ch1	Ch4	II E5/6	G7/8*
übriges	⊙	B-Schö	1	W62		—
Gartenweg	Fr	B-W	Fr	Fr		F5
Gärtner-	B-R	B-M	B-R	B-R		N7/8
— 1–11	GrL	GrL	GrL	GrL1		F13
übrige	La	GrL	La	La		—
—	Hoh	Li	Hoh	Hoh		OP6
—	Nk	Nk	Nk1	Nk		M10*

Digitized by Google

-straße	Bez.	AG	St	P	□ I u. II	□ III
Gasteiner-	Wi	Ch	Wi	Wi		F9
Gaudy-	B	B-O	1 u. 42 —10a ü. — 10b	N58	I O†	K5
Gauß-	Ch	Ch	Ch9	Ch5	II CF1	F6
Geibel-	S	B-T	4b	S61		K8/9
— 1–8a	Z	GrL	Z	Z		G12/13
übrige	GrL	GrL	GrL	GrL3		—
Geisberg-					II EF4	G8
1–17	Ch	Ch	Ch1	W50		—
16, 25–43	Schö	B-Schö	Schö4	W30		—
18–24	Wi	Ch	Wi	W50		—
Geisenheimer-	Wi	Ch	Wi	Wi		F10
Gellertplatz	St	B-Schö	St	St		F11*
Gendarmenmarkt	B	B-M	1	W8	I D4	I7*
General-Barby-	Rck	B-W	Rck	Rck-W		F9
General-Pape-	Schö	B-Schö	Schö4	Schö		H10/11
General-	W	W	W	W		LM4
General-Woyna-	Rck	B-W	Rck	Rck-W		F9
Genest-	Schö	B-Schö	Schö	Schö		H10*
Genfer Platz	GrL	GrL	GrL	GrL1		G12
Genfer-	GrL	GrL	GrL	GrL1		E12
—	Rck	B-W	Rck	Rck-O		DE8
Genter-	B	B-W	13b	N65		H6
Genthiner-	B	B-Schö	6	W35	I A5/6	H8
Georgenkirch-Platz	B	B-O	1	NO43	I F3*	L7*
Georgenkirch-	B	B-M	36–40 —1 übr —6	NO43	I FG2	L6/7
Georgen-	B	B-M		NW7	I CD3	I7*
—	GrL	GrL	GrL	GrL1		G14
1–17	Z	GrL	Z	Z		D13
übrige	Z	GrL	6	Schl		—
Georg	Z	GrL	6	Z		G14
Georg-Wilhelm-	Wi	Ch	Wi	Hl	II B4	G6
Geranien-	GrL	GrL	GrL	GrL6		F12
Gerhardt-	B	B-M	10a	NW52	I A2	H7*
Gerichts- 1–36, 60–86	B	B-M	1–11 71–86 —11	N65		E5
37–41	B	B-W	37–58 —10a übr 15a	N39		—
Gericke-	GrL	GrL	GrL	GrL1		FV12
Gerichtstraßenbrücke	B	B-M	11	N65		K8*
Gerkrath-	Ni	GrL	Ni	Ni		A13
Germaniapromenade	Bri	Nk	Bri	Bri		L11
Germania-	T	B-T	T	T		I-L11
Gernot-	Li	Li	Li	Li		F7
Gertraudtenbrücke	B	B-M	1	C19	I E4	K7*
Gertraudtensteg	B	B-O	1	C19	I E4	K7*
Gertraudten-	B	B-O	1	C19	I E4	K7*
— Kleine	B	B-M	1	C19	I E4*	E7
Gertrauden-	S	GrL	Z	Z		G13/14*
Gertrud-	Ni	GrL	Ni	Ni		A13*
Gervinus-	Ch	Ch	Ch1	Ch4	II Ch	EF6
Gesellschafts-	Rck	B-W	Rck	Rck-O		I4*
Geßler-	Schö	B-Schö	Schö1	Schö		H9*
Gethsemane-	B	B-M	10a	N58	I D1†	L3*
Geygers-	Nk	Nk	Nk	Nk		LM10*
Giers-	We	We	We	We		G4
Giesebrecht-	Ch	Ch	Ch1	Ch4	II CD4	F8
Gieseler-	Wi	Ch	Wi	Wi		F8*
Giesensdorfer-	GrL	GrL	GrL	GrL1		F13
Gießhaus, Hinter dem	B	B-M	1	C2	I D3*	K7*
Gild	Gr	Ch	Gr	Gr		D9*
Gips-	B	B-M	3	C54	I D E1/3	K6
Gisela-	Li	Li	Li	Li		O6
Gitschiner-					I C D6	K8
1–18, 85–113	B	B-O	100–113 —1 übr —6	SW61		—
20–84	B	B-M		S42		—
Glanz-	Tr	Nk	Tr	Dwag		O10/11
Glasgower-	B	B-W	13b	N65		G5
Glasow	Nk	Nk	Nk	Nk		LM13
Glatzer-	B-O	B-M	B-M	B-O		N7/8
Gleditsch-						H9
1–21 u. vorl.	Schö	B-Schö	Schö9	Schö		—
22–53	S	B-Schö	6	W30		—

-straße	Bez.	AG	St	P	□ I u. II	□ III
Gleim-					I E1†	K5
1–9 62 Ende	B	B-M	28–36 —10a übr 10b	N58		—
10–61	B	B-M		N58		—
[illegible]	R-O	Li	R-R	R-B		N8*
Glocken-	Z	GrL	Z	Z		C12/13
Glogauer-	B	B-O	6b	SO36	I G1†	LM9
Glücksburger-	B	B-W	10a	N20		G4
Gluck-	La	GrL	La	La		G13*
Gneisenau-						I K9
1–35, 80–111	B	B-T	12–67 —4b übr —4a	SW29		—
36–79	B	B-T		61		—
Gneist-	B	B-M	10a	N58	I F1†	KL3*
—	Gr	Ch	Gr	Gr		D9*
Gosener-	B	B-M	6	NO18	I G1*	M6
Goeben-	B	B-Schö	3	W57		G9
Goethe-						Ch8
1–16	GrL	GrL	GrL	GrL1		—
17	Ch	Ch	Ch	GrL4		—
Goethe-	St	B-Schö	St	St		E12
—	We	We	We	We		M4*
Goethepark	Ch	Ch	Ch5	Ch4	II C5*	D9*
Goethe- 1–17a,					II CD3	F6
51–67a	Ch	Ch	Ch1	Ch1		—
18–50	Ch	Ch	Ch2	Ch4		—
—	R-M	Li	R-R	R-B		N8*
—	GrL	GrL	GrL	GrL1		F14
—	Nk	Nk	Nk1	Nk		M12*
—	We	We	We	We		LM4/5
—	Z	GrL	Z	Z		D11
Göhrener-	B	B-M	13a	N58	I E1†	L4*
Goldaper-	B	B-M	8	NO55		M6*
Gollnow-	B	B-M	6	NO43	I F G3	L6
[illegible]	B	B-T	4b	SW61		K8
Goltz-	Schö	B-Schö	Schö3	W30		H9
Gontard-	B	B-M	1	C25	I E2/3*	K7*
Görlitzer-	B	B-M	5b	SO33	I H3	LM9
Görlitzer Ufer					I H3†	M8/9
1 17 47–56	B	B-M	5b	SO33		—
18–46	B	B-M	4b	SO36		—
Gormann-	B	B-M	1 10—9 20–31 übr 10a	C54	I E1/2	K6
Görsch-	P	P	P	P		K3/4
Goslarer Platz	Ch	Ch	Ch3	Ch1	II C1/2	F6
Goßler-	B	B-M	7a	N37	I Gb†	MN9
—	D	Ch	6	GrL1		B12
—	Fr	B-Schö	Fr	Fr		F11
Gossow-	Schö	B-Schö	Schö4	W30		G/H9*
Gotenburger-	B	B-W	10a	N20		I4*
Goten-	Schö	B-Schö	Schö1	Schö		G9/10
— Verl.	Schö	B-Schö	Schö1	Schö		G10
Gothaallee	Ch	Ch	Ch9	Westend	II A3†	C7
Gothaer-	Schö	B-Schö	Schö3	Schö		G9
Gotland-	B	B-W	10b	N113		K4*
Gottfried-Keller-	Ch	Ch	Ch5	Westend	II A2/3*	D7*
Göttinger-	St	B-Sch	St	St		G11*
Gottlieb-Dunkel-	T	B-T	T	T		KL11
Gottschalk	P	P	P	P		I4
Gottsched	B	B-W	13a	N65		G4/5
Gotzkowsky-brücke	B	B-M	12b	NW87	II B3	G7
Gotzkowsky	B	B-M	12b	NW87	II C1	G6/7
Graben	GrL	GrL	GrL	GrL1		FG14
Grade-	Bri	Nk	Bri	Bri		LM13
Graefe-	B	B-T	4b	S59		K10
[illegible]	Tr	Nk	Ck1	SO36		O8
Graf-Haeseler-	Rck	B-W	Rck	Rck-W		F8
Graf-Roedern-Allee	Rck	B-W	Rck	Rck-O		G2/3
[illegible]	Rck	B-W	Rck	Rck-O		F6
Granit-	P	P	P	P		L6
Granseer-	B	B-M	10a	N28	I F2†	L6*
Graudenzer-	B	B-M	7a	O34	I G7†	M7*
Grenz-	B	B-M	10b	N39	I E1†	K5
Greifenhagener-					I F1†	L4/5
1–25 62–91	B	B-M	10a	N58		—
26–61	B	B-W	10a	N113		—
Greifswalder-					I G1*	LM5/6
1–30a 190–221	B	B-M	8	NO55		—
30b–189	B	W	6	NO43		—

-straße	Bez.	AG	St.	P	□ I u. II	□ III
Grell-	B	B-W	8	N55	I G5†	LM5
Grenadier-	B	B-M	1	C54	I E1/2	G6*
Grenzallee	Bri	Nk	Bri	Bri		MN10, 11
—	Nk	Nk	Nk3	Nk		M10
Grenzburg-	St	B-Schö	St	St		P11*
Grenz-	B	B-M	11	N39		I5
—	GrL	GrL	GrL	GrL1		O11
Griebenow-	B	B-M	13a	N37	I G†	K6*
Grieser Platz	Schm	Ch	Schm	Schm		G9
Grillparzer-	St	B-Schö	St	St		P11
Grimm-	B	B-T	4b	S59		K10
Gröbenufer	B	B-M	10	SO33	I G9	M5
Grolman-	Ch	Ch	Ch3	Ch2	II D3/4	F7/8
— Neue	Ch	4 = Ch2 übr Ch1	Ch3	Ch2	II D3*	F7*
Gropius-	B	B-W	3b	N20		I4*
—	Mah	Li	Mah	Mah		O4*
Großbeeren-					I G5	I8/9
1-9, 95-96	B	B-M	4a	SW11		—
10-17a, 78-85	B	B-T	9	SW61		—
18-79	B	B-T	4a	SW19		—
Großbeeren-	GrL	GrL	GrL	GrL1		P11*
— 26-61	Ma	B-P	Ma	Mar		L12/13
Übrige	Ma	B-T	Ma	Ma		
Große Leege-	Hoh	Li	Hoh	Hoh		O4
Große Quer-Allee	B	B-M		NW40	I A3/4	H7
Großer Stern 1-?	B	B-M	8	W10	I D9†	H7
Großer Weg	B	B-M	8	W10	I A4†	H7
Große Stern-Allee	B	B-M	8	W10	I A4	H7
Großgörschen-	Schö	B-Schö	Schö1	Schö		I9
1-30 31-43	B	B-Schö	31-39 = 1a, übr 9	W57		—
Großkopf-	Rck	B-W	Rck	Rck-W		O4
Groß-Lichterfelder-	Z	GrL	Z	Z		O814
Grünauer-	B	B-M	Nk1	SO36	I G9	L6/7
—	Bri	Nk	Bri	Bri		N1
Grünberger-	B-O	B-M	B-R	B-R		M9
Gruner-	B	B-M	1	C2	I F9	K7*
Grüner Weg					I D3	L7
1-31, 90-125	B	B-M	7a	O27		—
32-89	B	B-M	7c	O17		—
Grüner Weg	B-O	Li	B-O	B-O		O P9
—	La	GrL	La	La		O12
—	Nk	Nk	Nk1 u. 3	Nk		I/K L10
—	Rck	B-W	Rck	Rck-O		H15
Grunewaldallee	Z	GrL	Z	Z		H12/13
Grunewald Kolonie	Wi	Ch	Wi	Ha	II B4	DE8*
Grunewald-						G K9
1-11	B	B-Schö	8	Schö		—
12-104	Schö	B-Schö	Schö2	Schö		—
Grunewald-	St	B-Schö	St	St		P11
—	Z	GrL	Z	Z		P10/13
Grunow-	P	P	P	P		K3
Grün-	B	B-M	1	C19	I E4	K7*
—	Ch	Ch	1-30 = Ch2 übr Ch3	Ch1	II Ch	E7
— Neue	B	B-M	6	C19	I E4	K7*
Grüntaler-	B	B-W	13a	N20		IK1/5
Gryphius-	B-O	B-B	B-R	B-O		N8
Gubener-	B	B-M	7c	O34	I G5†	M8/9
Gubitz-	B	W	9	NO55		LM1/5
Gudrun-	Li	Li	Li	Li		OP7
Guericke-					II D9	F7
1-8, 33-43	Ch	Ch	Ch5	Ch1		—
10-32	Ch	Ch	Ch2	Ch2		—
Guinea-	B	B-W	13b	N65		G5
Gumbinner-	B	B-M	3	NO55	I G1†	M6
Gundelfinger-	Li	Li	Li	Li		OP7
Güntzel						FG9
1, 2, 67, 68	Schö	B-Schö	Schö2	Wi		—
Übrige	Wi	Ch	Wi	Wi		—
Gürtel- 1-4	Li	Li	Li	Li		N7
5-11	Li	B-M	Li	O112		—
—	We	We	We	We		M5
Gustav-Adolf-Platz	Ch	Ch	Ch4	Ch2	II C1	EF7
Gustav-Adolf-	La	GrL	La	La		G13
—	We	We	We	We		LM4
— Park	We	We	We	We		MN5

-straße	Bez.	AG	St.	P	□ I u. II	□ III
Gustav-Freytag-	Gr	Ch	Gr	Gr		D9*
—	Schö	B-Schö	Schö1	Schö		H9/10*
Gustav-Meyer-Allee	B	B-M	11	N31	I B1†	I5
Gustav-Meyer-	D	Ch	D	St		E11*
Gustav-Müller-Platz	Schö	B-Schö	Schö1	Schö		H9*
Gustav-Müller-	Schö	B-Schö	Schö1	Schö		H9/10
Gutenberg-	Ch	B-M	Ch3	Ch3	II Ch	G7*
Gutsmuths-	Fr	B-Schö	Fr	Fr		F11*
Gutzkow-	Schö	B-Schö	Schö1	Schö		G H10*
Haarlemer-	Bri	Nk	Bri	Bri		M11
Haberland-	Schö	B-Schö	Schö2	W30		G9*
Habsburger-	Schö	B-Schö	Schö2	W30		H9*
Habsburger-ufer	Ch	Ch	Ch1	Ch1	II C1/2	F6/7
Haeckel-	Z	GrL	Z	Z		DE12/13*
Hacker-						F10/11
1-9, 24-30	Fr	B-Schö	Fr	Fr		—
10-23	St	B-Schö	St	St		—
Hackescher Markt	B	B-M	9	C54	I G5	K6/7
Hadlich-	P	P	P	P		KL3
Hafenplatz	B	B-M	4a	SW11	I D6	I6
Hafen-	GrL	GrL	GrL	GrL1		P10
—	Pl	B-W	Pl	Pl		G5*
Hagelberger-	B	B-T	4a	SW19		I9
Hagenauer-	B	B-M	10a	N58	I F†	L5*
Hagen-	Gr	Ch	Gr	Gr		D9/10
—	Li	Li	Li	Li		O7
Hähnel-						G10
1, 9-10, 36	Fr	B-Schö	Fr	Fr		—
8-15	Schö	B-Schö	Schö1	Fr		—
Hahn-	Li	Li	B-D	B-M		N3*
Hake-	Z	GrL	Z	Z	—	O10
Halberstädter-	Wi	Ch	Wi	H		E8*
Haller-	Ch	B-M	Ch3	Ch3	II D3	F7
Hallesches Tor	B	B-M	4	SW61	I D6	I8
Hallesche-	B	B-M	4a	SW11	I C6	I6*
Hallesches Ufer	B	B-M	4a	SW11	I D6	I5
Halm-	Ch	Ch	Ch3	Westend	II A5	D7*
Halske-	St	B-Schö	St	St		O10
Hamburger Platz	Fr	B-Schö	Fr	Fr		F10*
— —	We	We	We	We		M4
Hamburger-	GrL	GrL	GrL	GrL4		E10
— Große	B	B-M	13a	N24	I F4	K5*
— Kleine	B	B-M	13a	N31	I F4	K6*
Hammerstein-	D	Ch	D	Gr		D9/10
Hanauer Platz	Wi	Ch	Wi	Wi		F10
Hanauer-	Wi	Ch	Wi	Wi		F10
Händelplatz	GrL	GrL	GrL	GrL3		F10
Händel-	B	B-M	10a	NW23	I A3†	G7
Handjeryplatz	St	B-Schö	St	St		H12
Handjery-	Fr	B-Schö	Fr	Fr		G10
—	Z	GrL	Z	Z		D13
Hanke-	B	B-M	9	C25	I G1/2	K6*
Hannemann-	Bri	Nk	Bri	Bri		M11
Hannoversche-	B	B-M	1-8 = 11 9-26 = 13a 27-30 = 9	NW6	I D1/2	I5
Hansabrücke	B	B-M	13b	NW87	II Ch	G7*
Hansaplatz	B	B-M	13a	NW87	II F2	G7
—	GrL	GrL	GrL	GrL1		E10
Hansa-	P	P	P	P		H4*
—	Rck	B-W	Rck	Rck-O		H4'
Hansaufer	B	B-M	13b	NW87	I A2†	G7
Hansemann-	B	B-M	9	W10		G8*
Hans-Sachs-	GrL	GrL	GrL	GrL3		O13
Hardenberg-					II D3/4	FG7/8
1-27, 36-42	Ch	Ch	Ch1	Ch2		—
28a-35a	B	B-Schö	Ch1	W30		—
Hardenberg-	St	B-Schö	St	St		O11/12
Hartwig-	P	P	P	P		KL3
Harzburger-	P	P	P	P		L2*
Harzer- 1-68	Nk	Nk	Nk1 u. 3	SO36		M9
69-119	Tr	Nk	N1	SO36		—
Harzgeroder-	P	P	P	P		L3*
Haeseler-	Ch	Ch	Ch3	Westend	II A5	D7*
Hasenheide						KL9
1-59	B	B-T	10	S59		—
61-120	Nk	Nk	Nk	Nk		—

Digitized by Google

-straße	Bez.	AG	St.	P	□ I u. II	□ III
Hasensprung	Gr	Ch	Gr	Gr		D9*
Hasenwinkel-	P	P	P	P		L3*
Hasslinger-	Rek	B-W	Rek	Rek-O		H4*
Hattenheimer-	T	B-T	T	T		L11*
Haupt-						N C8
östlich der						
Ringbahn	B-M	Li	B-M	B-M		—
übrige	B-B	B-B	B-B	B-B		—
—	Hoh	Li	Hoh	Hoh		P5
—	La	GrL	La	La		H12/13
—	Rek	B-W	Rek	Rek-O		H3
— 1–64, 95–160	Schö	B-Schö	Schö3	Schö		G10/10
65–94	Schö	B-Schö	Schö4	Fri		—
—	Z	GrL	Z	Z		C/D12/13
Hausburg-	B	B-M	1–? übr = 7b	O34	I D3†	M6/7
Hausotterplatz	Rek	B-W	Rek	Rek-O		H3*
Hausotter-	Rek	B-W	Rek	Rek-O		H3
Hausvogteipl.	B	B-M	1	C19	I D4	H7
Havelberger-	B	B-M	12b	NW5	I A1†	G6*
Havelchaussee	Gr	Ch	Gr	Gr		A7 13*
Havel-	Ch	Ch	Ch2	Ch1	II C2	F7*
Haydn-	GrL	GrL	GrL	GrL1		F13
Hebbel-	Ch	Ch	Ch2	Ch5	II C2/3	E7*
Hechel-	Rek	B-W	Rek	Rek-W		F3/4
Heckmannufer	B	B-M	7b	SO36	I G6†	M8*
Hedemann-	B	B-M	2	SW11	I C4	J8*
Hedwigskirch-						
gasse	B	B-M	1	W56	I D3*	JK7*
Hedwig-						G11
1 u. 10, 11	Fr	B-Schö	Fr	Fr		—
2–17	Schö	B-Schö	Schö1	Fri		—
—	GrL	GrL	GrL	GrL3		D13*
—	Hoh	Li	Hoh	Hoh		O5
Heer-	St	B-Schö	St	St		G11*
Hegelplatz	B	B-M	1	NW7	I D3	K7*
Heidekampweg	Tr	Nk	Tr	Bweg		N12/13
Heidelberger						
Platz	Wi	Ch	Wi	Wi		F10
Heidelberger-						E11
1–15, 88–109	Tr	Nk	Tr	SO36		—
16–87	Nk	Nk	Nk1	SO36		—
Heidenfeld-	B	B-M	7b	O34	I G3†	M6*
Heidereuter-						
gasse	B	B-M	1	C2	I E3*	K7*
Heide-	B	B-B	12a	NW40	I A3†	H6
—	Z	GrL	Z	Z		C12/13
Heilbronner-	Schö	B-Schö	Schö3	W30	II B5/4	G9
1–11	Wi	Ch	Wi	H		—
Heiliggeist-						
gasse	B	B-M	1	C2	I E3*	K7*
Heiligegeist-	B	B-M	1	C2	I E3	K7*
Heiligensee-						
see-						H10
1–19, 25–41	Schm	Ch	Schm	Schm		—
20–24	B	Ch	B	Schm		—
Heimdallplatz	Hei	We	Hei	Hei		L3
Heimdall-	Hei	We	Hei	Hei		L3
—	Z	GrL	Z	Z		B/C12/13*
Heimstättenpl.	Z	GrL	Z	Schl		A11*
Heimstätten-	Z	GrL	Z	Schl		A12
Hein-	B	B-T	4b	SW29		K9
Heinersdorfer-	B	B-M	1 u. 1 = 10a übr = 1	NO55	I F1	L4
—	GrL	GrL	GrL	GrL4		F/G14
—	Bo	We	Bo	Wi		L4
Heinrichplatz	B	B-M	1e	SO36	I F6	L8
Heinrich-Seidel-	St	B-Schö	St	St		H12*
Heinrich-	GrL	GrL	GrL	GrL1		F13
—	Li	Li	Li	Li		O7
—	Z	GrL	Z	Schl		A/B12
Hektor-	Wi	Ch	Wi	H	II C4	E8*
Helenenhof	B-B	B-M	B-B	B-B		N9*
Helenen-	La	GrL	La	La		H13*
Helgoländer						
Ufer	B	B-M	10a	NW52	I A5†	G/H7*
Helgoland-	Schm	Ch	Schm	Schm		B10*
Helmholtzplatz	B	B-M	11c	N58	I F†	L5
Helmholtz-	Ch	B-M	Ch2	Ch1	(I D2)	F7
—	Z	GrL	Z	Z		C/B13
Helmstedter-	Wi	Ch	Wi	Wi		G8
Helm-	Schö	B-Schö	Schö1	Schö		H9*
Helmut-	Li	Li	Li	Li		O7

-straße	Bez.	AG	St.	P	□ I u. II	□ III
Helsingforser						
Platz	B	B-M	7b	O34	I G3†	M6
Hennigsdorfer-	B	B-W	13b	N65		H4/5
Henriettenplatz	Wi	Ch	Wi	H	II B4	E9
Herbart-	Ch	Ch	Ch3	Ch5	II D3/4	E9
Herbert-	Gr	Ch	Gr	Gr		D9
—	Schö	B-Schö	Schö1	Schö		H9*
Herbst-	Rek	B-W	Rek	Rek-O		H13
Herder-	Ch	Ch	Ch1	Ch2	II D2	F7*
—	St	B-Schö	St	St		F11
—	Z	GrL	Z	Z		B12
Heringsdorfer-	B	B-M	11	N4	I C1	H4/5
Herkomer-	B	B-M	6a	SO33		E6*
Herkulesbrücke	B	B-M	1	W10	II F1	H6*
Herkulesufer	B	B-M	1	B11	I A5*	H2*
1–11, 206–212	Wi	Ch	Wi	W15		—
Hermannbrücke	Nk	Nk	Nk2	S59		L10*
Hermannplatz	Nk	Nk	Nk2	S59		L9
Hermann-	GrL	GrL	GrL	GrL		D14
—	GrL	GrL	GrL	GrL1		D11
—	St	B-T	St	St		B12
—	Nk	Nk	Nk1	Nk		L9–11
—	Z	GrL	Z	B		B/C11
Hermsdorfer-	B	B-M	11	N31	I C1†	J5*
Herrfurthplatz	Nk	Nk	Nk1	Nk		L10
Herrfurth-	B	Ch	B	GrL3		B13
—	Nk	Nk	Nk1	Nk		L10
—	St	B-Schö	St	St		F11*
Herschel	Ch	Ch	Ch1	Ch1	II C1	E6*
Hertabrücke	Nk	Nk	Nk1	N1		L10*
Herta-	P	P	P	P		L4*
Hertel	Fr	B-Schö	Fr	Fr		F10*
Hertha-	Gr	Ch	Gr	Gr		D9
—	Hoh	Li	Hoh	Hoh		O4/5*
—	Nk	Nk	Nk4	Nk		L12/13
—	Z	GrL	Z	Z		C13*
Hertzbergplatz	Nk	Nk	Nk3	Nk		M10
Hertzberg-	Nk	Nk	Nk1 u. 1	Nk		M10
Hertz-	Ch	Ch	Ch2	Ch1	II D2*	F7*
Herwarth-	B	B-M	12a	NW40	I B3*	H7*
—	GrL	GrL	GrL	GrL1		F13
Herzberg-	Li	Li	Li	Li		O6
Hessenallee	Ch	Ch	Ch2	Westend	II A2	C/D7*
Hessische-	B	B-M	11	N4	I C1	J6*
Heuweg	Ch u. Sp	Ch u. B-Sp	Ch u. Sp	Sp	II D2/1†	B5*
Hewald-	Schö	B-Schö	Schö2	Schö		G9*
Heyden-	Z	Ch	Z	Gr		B/D10
Heydtbrücke,						
Von der	B	B-M	1	W10	I A5†	H8*
Heydt-, Von der	B	B-M	1	W10	I A5†	H8
Heyl-	Schö	B-Schö	Schö2	Schö		G9/10
Heyn-	P	P	P	P		N4
Hiddenseer-	B	B-M	10a	N65	I B1†	H4
Hiddensee-	P	P	P	P		L4*
Hildebrand-	B	B-M	1	W10	I A4/5	H7/8*
Hildegard	Wi	Ch	Wi	Wi		F9/10
Hildesheimer-	Wi	Ch	Wi	Wi		F9/10*
Hindersin-	B	B-M	12a	NW40	I B2/3	J7*
Hippel-	Fri	Nk	Fri	Fri		M11
Hirschberger-	B-Li	Li	B-Li	B-M		N8*
Hirschsprung						
Am	Z	Ch	Z	Z		D11*
Hirten-	B	B-M	1, 2, 20–30 = 1 übr = 1	C25	I B2	K6
Hitzigbrücke	B	B-M	1	W11	II F2	G7*
Hitzig-	B	B-M	1	W10	II F2	G7*
Hobrechtbrücke	B	B-M	6a	SO36	I G6†	L8*
Hobrecht-						E8*
3–72	Wi	Ch	Wi	H		—
1–11	Gr	Ch	Gr	H		—
—	GrL	GrL	GrL	GrL1		F13
—	Nk	Nk	Nk1	Nk		L9
Hochbaum-	Wi	Ch	Wi	H		F10
Hochkirch-	B	B-Schö	1	W57		H8*
Hochmeister-						
platz	Wi	Ch	Wi	H		E8/9
Hochmeister-	B	B-M	1 u. 29 = 10a übr 10c	N58	I E†	L4/5
Hochstädter-	B	B-W	13b	N65		H4/5*
Höchste-	B	B-M	1	NO18	I G2	L5/6
Hoch-			17–49		I C1†	J3
1–4, 26–49	B	B-M	= 11	N20		—
21–25	B	B-W	übr. 13a	N20		—

Digitized by Google

-straße	Bez.	AG	St.	P	□ I u. II	□ III
Hoch-	GrL	GrL	GrL	GrL3		F14
— Neue	B	B-B	11	N65	I O1†	K5
Hoffmann-	Tr	Nk	Tr	SO33		MN8/9
Hofjäger-Allee	B	B-B	1	W10	II F2	H7
Hol-	Hoh	Li	Hoh	Wäh		N8
Hohenfriedberg-	Schö	B-Schö	Schö1	Schö		H9*
[illegible] brücke	B	B-M	7a	S17	I G6†	M8*
Hohenlohe-	B	B-M	7a	O17	I O1†	MN8
—	Z	GrL	Z	Z		F15
Hohenschönhausener-	Li	Li	Li	Wäh		N5,6
— Weg	Li	Li	Li	Li		O8
Hohenschönhauser-	We	We	We	We		N4
Hohenstaufenplatz	B	B-T	4b	S59		L9
Hohenstaufen-	Schö	B-Schö	Schö3	W30		GH8/9
Hohensteiner-	Wi	Ch	Wi	Wi		F10*
Hohenzollerndamm 1–12, 206–213	Wi	Ch	Wi	W15		EF9/10
13–47, 157–205	Wi	Ch	Wi	Wi		—
48–94, 105–156	Schm	Ch	Wi	Gr		—
95–104	D	Ch	D	Gr		—
Hohenzollernplatz	Ni	GrL	Ni	Ni		A12
—	Rek	B-W	Rek	Rek-O		H3
—	Nk	Nk	Nk3	Nk		M10
Hohenzollern-	B	B-M	9	W10	I A4/5	H7/8
—	St	B-Schö	St	St		F11
—	Z	GrL	Z	Z		C12
Hoher Steinweg	B	B-M	1	C2	I Gs	K7*
Hohmann-	Schm	Ch	Schm	Schm		E10*
Hiltmann-	Gr	Ch	Gr	Gr		D9/12
Holbein-	GrL	GrL	GrL	GrL3		EF12/13
—	Schö	B-Schö	Schö1	Fr		D10
Hölderlin-	Ch	Ch	Ch5	Westend	II A3	D7*
Holländer-	Rek	B-W	Rek	Rek-O		H4
Holländ. Ufer	B	B-M	12a	NW52	II F9	H7*
Hollmann-	B	B-B	10a, 19 = übr = 1	SW68	I D6/5	K8
Holsteiner Ufer	B	B-M	12a	NW23	II F9	G7
Holsteinische-	St	B-Schö	St	St		FG10/11
—	Wi	Ch	Wi	Wi		F9
Holtei-	B-R	B-M	B-R	B-R		N8
Holtzendorffplatz	Ch	Ch	Ch2	Ch	II C4*	E8*
Holtzendorff-	Ch	Ch	Ch5	Ch5	II Ch	C8
Holzgarten-	B	B-B	1	C19	I D6/4	K7*
Holzmannplatz	T	B-T	T	T		L11
Holzmann-	T	B-T	T	T		L11
Holzmarkt-	B	B-M	7a	O27	I F6,9/4	L7
Holz-	Rek	B-W	Rek	Rek-O		I3*
Homburger Pl.	Wi	Ch	Wi	Wi		E10
Homburger-	Wi	Ch	Wi	Wi		E11/10
Homuth-	Fr	B-Schö	Fr	Fr		F10*
Honnef-	Wi	Ch	Wi	Wi		EF9*
Hönower Wiesenweg	B-R	Li	B-R	B-R		P9/10
Hoppe-	Rek	B-W	Rek	Rek-O		I3
Horn-	B	B-T	4a	SW47		I8
Horst-Kohl-	St	B-Schö	St	Fr3		H11
Horstweg	Ch	Ch	Ch3	Ch5	II Ch	E7
Hortensien-	GrL	GrL	GrL	GrL3		EF13
Hosemann	B	W	8	NO55		LM5
Hranitzky-	Mar	GrL	La	Mar		H14
Hubertusallee	Gr	Ch	Gr	Gr		D9
Hubertusbader- 1–10	Schm	Ch	Schm	Gr		DE9/10
11–45	Gr	Ch	Gr	Gr		—
Hubertus-	Li	Li	Li	Li		O7
—	St	B-Schö	St	St		F11*
—	Z	GrL	Z	Schl		A13
Hübner-	B	B-B	7b	O34	I O8†	MN7*
Hufeland-	B	B-B	1	NO55	I H2*	LM5
Humannplatz	B	B-W	10c	N113		L4
Humann-	Rek	B-W	Rek	Rek W		F3
Humboldthafen	B	B-B	11	NW40	I Gs	HI6
Humboldthain nördlich der Ringbahn	B	B-W	11	N31	I C1†	I5
übrige	B	B-M	11	N31		—
Humboldt-	D	Ch	D	GrL3		E11/12
— 1–19, 97–177	Rek	B-W	Rek	Rek-O		H3
20–96	Rek	B-W	Rek	Rek-W		—
—	St	B-Schö	St	St		G11
— 1, 3, 4, 5	Wi	Ch	Wi	H		C9
übrige	Gr	Ch	Gr	Gr		—
—	Z	GrL	Z	GrL3		D12*
Hundekehle	Gr	Ch	Gr	Gr		CD11
Hundekehle- 1–26, 94–Ende	Schm	Ch	Schm	Schm		DE10
27–93	D	Ch	D	Gr		—
Hussiten-	B	B-B	11	N31	I F1†	HI5/6
Hut-	La	GrL	La	La		G13*
Hutten-						F9
1–16	B	B-B	12b	NW87	I A3†	—
17–73	Ch	B-B	Ch1	Ch1	II D3/1	—
Hyazinthen	GrL	GrL	GrL	GrL3		D12*
Ibsen	B	B-W	10b	N113		K4
Ida	Hoh	Li	Hoh	Hoh		O4/5*
Iduna-	Hei	We	Hei	Hei		LM3
Iffland-	B	B-M	7a	O27	I Gs	L7*
Ihne-	Fr	B-Schö	Fr	Fr		E10*
Ilmenauer-	Schm	Ch	Schm	Gr		E9*
Ilsenburger-	Ch	Ch	Ch2	Ch1	II CD1/2	F6/7
Ilse-	Nk	Nk	Nk3	Nk		L11
Im Dol	D	Ch	D	St		DE11
Immanuelkirch-	B	B-B	1, 38 = 10a übr. = 5	NO55	I F1*	L6
Industrie-	Mar	GrL	La	Mar		I11
—	T	B-T	T	T		H12
Ingeborg-	Hei	We	Hei	Hei		M3
Innsbrucker-	Schö	B-Schö	Schö1	Schö		H9/10
Inn-	Nk	Nk	Nk1	N1		M9/10
Inselbrücke	B	B-M		O19	I E4	K7*
Insel-	B	B-M	9	S14	I FE4	K7*
Insterburger-	B	B-B	12 = 7a übr = 7b	O34	I O1†	M7*
Invaliden-	B	B-M	50–88 = 12a	NW52	I A–D1/2	H–K6
1–44, 98–164	B	B-M	1–1a, 164 = 10a	N4		—
übrige	B	B-M	übr = 11	NW40		—
Irenen-	Li	Li	Li	Li		NP7
Isar-	Nk	Nk	Nk1	Nk		L9/10
—	Rek	B-W	Rek	Rek-O		I3/4
Ising-	B	B-M	5b	SO36		M8*
Island-	B	B-W	10b	N113		K4*
Isolden-	Ni	GrL	Ni	Wann		C8*
Isolde-	Fr	B-Schö	Fr	Fr		G10*
Jablonski-	B	B-M	11, 60 = 10a übr = 5	NO55	I O1†	L5/6
Jäger-					I GH4	HK7
1–30, 57–76	B	B-B	31–44 = 1	W8		—
31–56	B	B-M	übr = 2	W56		—
Jäger-	Ch	Ch	Ch3	Ch5	II Ch	E7*
—	GrL	GrL	GrL	GrL1		FG13/14
—	Nk	Nk	Nk1	Nk		L10
— Kleine	B	B-B	1	C19	I D4*	K7*
Jagow-	B	B-B	12b	NW87	II E1/2	G6/7
—	Gr	Ch	Gr	Gr		D9/10
Jahn-	B	B-T	4b	S59		L8
—	Bri	Nk	Bri	Bri		LM11
Jahn-						F11
1–10, 71–81	St	B-Schö	St	St		—
11–70	Fr	B-Schö	Fr	Fr		—
Jakobikirch-	B	B-M	6	S42	I E5*	K8*
Jakob-, Alte					I DE4–6	K7/8
1–44, 103 bis Ende	B	B-B	1	SW68		—
45–102	B	B-M	1	S14		—
Jakob-, Neue	B	B-M	5	S14	I DE4	K7
Jannowitzbrücke	B	B-M	7a	O27	I F4	L7*
— An der	B	B-M	7a	O27	I F4	L7*
Jansa-	Nk	Nk	Nk3	Nk		L9*
Jasmunder-	B	B-M	11	N31	I G1†	I5*
Jenaer-						G9
27–Ende	Schö	B-Schö	Schö3	Wi		—
übrige	Wi	Ch	Wi	Wi		—

Digitized by Google

-straße	Bez.	AG	St.	P	☐ I u. II	☐ III
Jerusalemer-kirche, An der	B	B-M	2	SW 19	I D5	K6*
Jerusalemer-					I D4/5	K7/8
1–10, 56–68	B	B-M	23, 11 = 1 über = 1	SW 19		—
11–55	B	B-M		C 19		—
Jeser-	St	B-Schö	St	St		H11*
Joachim-Friedrich-	Wi	Ch	Wi	H	II C4	E8/9
Joachimsthaler					II D3/4	E8
1–8, 36–44	Ch	Ch	Ch1	Ch2		—
9–21, 25–37	Ch	Ch	Ch1	W 15		—
22–24	Wi	Ch	Wi	W 15		—
45	B	B-M	Ch1	W 15		—
Joachim-	B	B-M	1	C 54	I F3	K6*
—	Z	GrL	Z	Schl		H13*
Johannaplatz	Gr	Ch	Gr	Gr		D9
Johannes-	Z	GrL	Z	Z		C13/14
Johann-Georg-	Wi	Ch	Wi	H		E9
Johann-Huß-	Nk	Nk	Nk	Nk		M10*
Johannisberger	Wi	Ch	Wi	Wi		F11
Johannis-	B	B-M	1	N 24	I CD2	JK6*
Johannisthaler	Bri	Nk	Bri	Bri		M11
Johannistisch, Am	B	B-T	4b	SW 61	I G6	K8*
Johanniter-	B	B-T	4b	SW 61	I DE6*	K8*
Johann-Sigismund-	Wi	Ch	Wi	H		E8*
John-Privatweg	B	B-W	10a	N 20		I5*
Jonas-	B	B-M	13b	NW 21	I A3†	G4*
—	Nk	Nk	Nk1	Nk		LM10
— Neue	Nk	Nk	Nk1	Nk		M10*
Jordan-	Tr	Nk	Tr	SO 36		N9
Josef-Haydn-	B	B-M	12a	NW 23	I A3†	H7*
Josef-Joachim-	Gr	Ch	Gr	Gr		C10
Joseph-	F	B-M	1	SO 16	I F5	L6*
Josty-	B	B-M	1	NO 43	I F4	L6*
Jüdenhof, Großer	B	B-M	1	C 2	I E5*	K7*
Jüden-	B	B-M	1	C 2	I E5	K7*
Jülicher	B	B-W	13a	N 20		I4/5
Julius-	Nk	Nk	Nk2	Nk		LM11
Jungfernbrücke	B	B-M	1	C 19	I E4	K7*
Jungfernstieg	GrL	GrL	GrL	GrL1		FG13
Jung-	Li	B-M	Li	O 112		N7*
Junker-	B	B-M	1	SW 68	I G5	K8*
Justus-	Bck	B-W	Bck	Bck-O		H14
Jüterboger-	B	B-T	1b	SW 29		K9
Kaiserallee	Mar	GrL	La	Mar		FG13/14
— 1–28, 62–105	Wi	Ch	Wi	W 15	II B4	FG8–10
29–60, 156 bis 200	Wi	Ch	Wi	Wi		—
61–155	Fr	B-Schö	Wi	Fr		—
Kaiserdamm					II A–C3	C–E7/8
11–55	Ch	Ch	Ch3	Westend		—
Übrige	Ch	Ch	Ch3	Ch5		—
Kaiserdammbrücke	Ch	Ch	Ch3	Westend	II C3	D7
Kaiser-Franz-Grenadier-Pl.	B	B-M	6	SO 16	I F5	L6
Kaiser-Franz-Josef-Platz	B	B-M	1	C 2	I E5*	K7*
Kaiser-Friedrich-Platz	B	B-T	4b	S 61		K9
Kaiser-Friedrich-					II C2/3	D7/8
11–75	Ch	Ch	1–51 = Ch3 über Ch1	Ch4		—
Übrige	Ch	Ch		Ch1		—
Kaiser-Friedrich-	Nk	Nk	Nk1, 2, 1	Nk		L–N9/10
—	P	P	P	P		L4
—	Schö	B-Schö	Schö1	Schö		H9
Kaiserhof	B	B-M	1	W 66	I C4*	J7*
Kaiserin-Augusta-Allee					II C–E 1/2	B–G6/7
1–8, 44–118	Ch	Ch	Ch5	Ch1		—
43	Ch	Ch	Ch3	NW 87		—
Übrige	Ch	B-M	Ch5	NW 87		—
Kaiserin-Augusta-	B	B-M	6	W 10	II F3	H8
—	T	B-T	T	T		I11
Kaiserplatz	GrL	GrL	GrL	GrL1		F11
—	Wi	Ch	Wi	W		G10

-straße	Bez.	AG	St.	P	☐ I u. II	☐ III
Kaiser-	B	B-M	56, 56a = 1 über = 7a	C 25	I F3	L5
Kaiser	GrL	GrL	GrL	GrL1		F14
—	Ma	B-T	Ma	Ma		L12
—	Z	GrL	Z	Z		C13
Kaiser-Wilhelm-Brücke	B	B-M	1	C 2	I E5*	K7*
Kaiser-Wilhelm-Platz	D	Ch	C	St		E11
—	GrL	GrL	GrL	GrL1		H11
—	Schö	B-Schö	Schö1	Schö		H9
Kaiser-Wilhelm-L-	GrL	GrL	GrL	GrL1		H13
Kaiser-Wilhelm-14–24	B	B-M	14–21 = 1 über = 1	C 25	I E2/3	K6/7
Übrige	B	B-M		C 2		—
—	Hsh	We	Hsh	Hsh		M5
— 1–87	La	GrL	La	GrL1		GH11/12
Übrige	La	GrL	La	La		—
—	St	B-Schö	St	St		F11
—	T	B-T	T	T		J11
Kalandsgasse	B	B-M	1	C 2	I E5	K7*
Kalckreuth-	Ch	Ch	Ch1	W 62	II F1	G8*
Kalischer-	Wi	Ch	Wi	Wi		F9
Kalkscheunen	B	B-M	1	N 24	I D3*	J6*
Kamecke-	Bck	B-W	Bck	Bck-O		I8*
Kameruner-	B	B-W	13b	N 65		G4/5
Kamillen-	GrL	GrL	GrL	GrL2		H13
Kamminer-	Ch	Ch	Ch4	Ch1	II C1	D6
Kanal-	Ch	Ch	Ch1	Ch1	II C2	E7*
—	Pl	B-W	Pl	Pl		P6
Kanner-Chaussee 1–95, 6a bis 188	Nk	Nk	Nk1	Nk		MN10/11
Übrige	Tr	Nk	Tr	Eweg		—
Kanner	Nk	Nk	Tr	Nk		M10
Kanonier-	B	B-M	11, 20 = 1 über = 1	W 8	I C5*	J7*
Kant-					II C–E3/4	D–G8
1–69, 127–166	Ch	Ch	68–166 = Ch3 39–67, 111–130a = Ch2 über Ch1	Ch3		—
73–98				Ch6		—
Übrige				Ch4		—
Kant-	B-R	Li	B-R	B-R		N6
—	GrL	GrL	GrL	GrL3		H13
—	St	B-Schö	St	[illegible]		H11*
— Neue	Ch	Ch	Ch1	Ch1	II B3	DE8
Kanzow-	B	B-W	10a	N 58	I F1†	L5*
Karl-August-Platz	Ch	Ch	Ch2	Ch1	II CD3	F8
Karlplatz	B	B-M	12a	NW 6	I C3	J6/7
Karlsbad, Am	B	B-Schö	1	W 35	I D6	H/I8
Karlsbader-	Schm	Ch	Schm	Gr		D9/11
Karlsgarten-	Nk	Nk	Nk2	Nk		L9
Karlshorster-	B-R	Li	B-R	B-R		N8*
Karlsruher-	Wi	Ch	Wi	H	II BC4	E8
Karl-Stieler-	St	B-Schö	St	St		H12
Karl-	B	B-M	10a	NW 6	I BC3	J6/7
—	Bri	Nk	Bri	Bri		M12
—	Mf	GrL	GrL	GrL3		K12/13
—	Sa	B-T	Ma	Se		K11
—	Z	GrL	Z	Z		C11
— Verl.	Z	GrL	Z	Z		C11*
Karolinen-	Z	GrL	Z	Z		C13*
Karolingerplatz	Ch	Ch	Ch5	Westend	II A3	D8
Karpfenteich-	Tr	Nk	Tr	Tr		N9
Kastanienallee 16–95	B	B-M	1, 97–99, 108, 109 = 10a, 56–70 = 10a, übrige = 10b	N 37	I E1†	K5/6
Übrige				N 58		—
Kastanienallee	Ch	Ch	Ch5	Westend	II A2/3	D7
Kastanien-	GrL	GrL	GrL	GrL1		F13*
Katharinen-	B	B-M	1	NO 43	I F3	L7*
—	GrL	GrL	GrL	GrL1		G11*
—	Wi	Ch	Wi	H		E8*
—	Z	GrL	Z	Z		C11
Käthe-	Hoh	Li	Hoh	Hoh		O5
Kath. Kirche, Hinter der	B	B-M	1	W 56	I D4*	K7*
Katzbach	B	B-T	4a	SW 11		J9

Digitized by Google

Groß-Berlin

-straße	Bez.	AG	St.	P	□ I u. II	□ III
Katzler-	B	B-Schö	4a	W57		H9*
Kaub-	Wi	Ch	Wi	Wi		F9*
Kaulbach	La	GrL	La	La		H11/12
Kavalier	P	P	P	P		K1
Keibel	B	B-M	2–43=1 übr =4	NO43	I F5	K14/5
Keith-	B	B-Schö	3	W62	II F2/3	D2
Keller-	St	B-Schö	St	St		D11*
Kemperplatz	B	B-M	9	W9	I B4	I7
Kepler-	Ch	Ch	Ch3	Ch1	II C1	F6
Kessel	B	B-M	11	N4	I DC1	I9*
Kiautschou-	B	B-W	13b	N39		H5*
Kiebitzweg	Z	GrL	Z	Z		A12*
Kiefholz-						M–O9–11
1–82, 393–420	Tr	Nk	Tr	SO36		—
83–141	Nk	Nk	Nk3	Tr		—
142–304	Tr	Nk	Tr	Bwg		—
143–167, 306 bis 392	Tr	Nk	Tr	Tr		—
Kiehnwerder-allee	Tr	Nk	Tr	Tr		O9/10
Kieler-	B	B-M	11	N39	I E1*	H6*
—	St	B-Schö	St	St		F11*
Kielgan-	Ch	Ch	Ch1	W62	II F1*	H9*
Kiepertplatz	Mar	GrL	La	Mar		I14
Kiepert-	Mar	GrL	La	Mar		I11*
Kies-	GrL	GrL	GrL	GrL1		G14
Kietzer Weg	Li	Li	Li	Li		S-T/5*
Kirchbach-	B	B-Schö	3	W57	I A6*	H8/9*
Kirchgasse	Nk	Nk	Ch1	Nk		M12
— Kleine	B	B-M	1	NW7	I C6*	I7*
Kirchhof-	B	B-T	4b	SW29		K9
—	Ch	Ch	Ch2	Ch1	II D2*	F7*
—	Nk	Nk	Nk3	Nk		M10
Kirchplatz	Ch	Ch	Ch2	Ch1	II C2	E7*
Kirch	B	B-M	12a	NW52	II F1/2	G6/7*
—	Bri	Nk	Bri	Bri		LM11
—	Ch	Ch	Ch3	Ch1	II C2/3	E7
—	Fr	Schö	Fr	Fr		G10*
—	Mar	GrL	La	Mar		K14
—	Ni	GrL	Ni	Ni		A13*
—	Schm	Ch	Schm	Schm		D10*
—	Z	GrL	Z	Z		C11*
Kirschallee	Bri	Nk	Bri	Bri		M12
Kirschenallee	Ch	Ch	Ch3	Westend	II A2/3	D7
Kissinger-						EF10
südl. d. [illegible]-	Wi	Ch	Wi	Wi		—
übrige	Schm	Ch	Schm	Schm		—
Kissingenplatz	P	P	P	P		L6
Kissingen-	P	P	P	P		L5
Kissinger Platz u. Straße	St	B-Schö	St	St		EF10
Klarenbach-	Ch	Ch	Ch3	Ch1	II D1*	F6*
Klaus-Groth-	Ch	Ch	Ch3	Westend	II A3	D7*
Klausthaler-	Ch	Ch	Ch2	Ch1	II D1/2	F7*
—	P	P	P	P		L3
Kleinbeeren-	B	B-M	4a	SW11	I C6	I9*
Klemke-	Li	Li	Li	Li		N1*
Kleiner Stern	B	B-M	1	W10	I A5	G7*
Kleiner Tiergarten	B	B-M	12b	NW21	II F1	G6
Kleist	Ch	Ch	Ch1	W62	II F1	G8*
—	St	B-Schö	St	St		F10/11
—	Z	GrL	Z	Z		B11
Klinger-	Tr	Nk	Tr	Tr		N8*
Klix-	Rek	B-W	Rek	Rek W		F3
—	Schö	B-Schö	Schö	Schö		H9*
—	St	B-Schö	St	St		F11*
Kloeden-	B	B-T	4a	SW29		I9*
Klopstock-	B	B-M	12a	NW23	I A2†	G7
—	Z	GrL	Z	Z		B12
Kloster-	B	B-M	1	C2	I E2/3	K7
Knaus-	Gr	Ch	Gr	Gr		D9/10
[illegible]						G10/11
1–5	Fr	B-Schö	Fr	Frd		—
6–8	St	B-Schö	St	Frd		—
9–15	Schö	B-Schö	Schö	Schö		—
Knesebeck-					II D2/3	F7/8
1–31, 84–100	Ch	Ch	Ch1	Ch2		—
32–83	Ch	Ch	Ch1	W15		—
Knesebeck-	GrL	GrL	GrL	GrL3		B12*
—	Nk	Nk	Nk2	Nk		LM10/11
—	Z	GrL	Z	Z		B13*
Kniephof	St	B-Schö	St	St		E11

-straße	Bez.	AG	St.	P	□ I u. II	□ III
Kniprode-, südl. d. Ringbahn	B	B-M	8	NO55	I W11	M-O4-5
übrige	B	We	6	NO18		—
Knobelsdorff-					II A–C3	DE7
östl. d. Ringbahn	Ch	Ch	Ch3	Ch5		—
westlich der Ringbahn	Ch	Ch	Ch3	Westend		—
Koblank	B	B-M	6	C25	I D1	K6*
Koblenzer-	Wi	Ch	Wi	Wi		F9/10
Koburgallee	Ch	Ch	Ch3	Westend	II A2†	C7*
Koburger-	Schö	B-Schö	Schö	Schö		H9*
Kochhann	B	B-M	7b	O34	I G2	M6
Koch	B	B-M	8	SW48	I C6†	I K8
—	Ma	B-T	Ma	Ma		I13*
Kögel	Rek	B-W	Rek	Rek W		G3*
Kolberger Platz	Schm	Ch	Schm	Schm		E10
Kolberger	B	B-M	13a	N20	I C1	I5*
Köllnischen Park, Am	B	B-M	6	SO16	I F4	L7*
Köllnischer Fischmarkt	B	B-M	1	C2	I E3/4	K7*
Köllnische-	B	B-M	1	C2	I F4*	K7*
Köllnischen Ufer	Nk	Nk	Nk1 u.3	SO36		M9/10
Kolonie-	B	B-W	13a	N20		I3*
—	GrL	GrL	GrL	GrL1		F14*
— Weg	Rek	B-W	Rek	Rek-O		I3*
Kolonnenbrücke	Schö	B-Schö	Schö1	Schö		H10*
Kolonnen-	Schö	B-Schö	Schö1	Schö		H10
Kommandanten-					I D4/5	K7/8
1–22, 87–89	B	B-M	1–4, 40–89 =4 übr =6	SW19		—
19, 23–86				S14		—
Kommandanten-	GrL	GrL	GrL	GrL3		G15
Kommandantur, An der	B	B-M	1	W56	I D3	K7*
[illegible]platz	B	B-M	7b	O34	I G3†	M7
Königin-	T	B-T	T	T		K11
Königschaussee	We	We	We	We		MN4/5
Königgrätzer-			100, 131 =1 1–10 =5 11–70 =4a übr =2		I B3/4	H/8
1–10, 131–136	B	B-M		W9		—
25–130				SW11		—
107–112				W9		—
Königin-Augusta-					I A3/6	W1/8
2–11	B	B-M	1–6 =4a übr =3	W9		—
56–93a				W35		—
Königinbrücke	B	B-M	1 e	SO26	I F5	L8*
Königin-Elisabeth-	Ch	Ch	Ch3	Westend	II B2/3	D7/8
Königin-Luise-Platz	D	Li	D	St		E11
Königin-Luise-	Ch	Ch	Ch4	Ch1	II C7/8	E7*
—	D	Ch	D	St		DE11
Königsallee						C9/10
1, 2, 5–30	Gr	Ch	Gr	Gr		—
3, 4	Wi	Ch	Wi	Gr		—
Königsberger	B	B-M	11a =7b übr =7c	O34	I G3†	M7
Königsdamm	Ch	Ch	Ch4	Pl	II B-D1†	D-F5
—	Pl	B-W	Pl	Pl		F5/6
Königsdammbrücke	Ch	Ch	Ch4	Pl		F6
Königsgraben, Am	B	B-M	4–10 =6 übr =1	C25	I E/F2	K7*
— —	Mar	GrL	La	Mar		H14
Königskolonnaden	B	B-W	1	C2	I E2*	K7*
Königsmark-	D	Ch	D	Gr		B10
Königsplatz					I B3	H7
1–3	B	B-M	12a	NW7		—
4–7	B	B-M	12a	NW40		—
Königsplatz	Ch	Ch	Ch3	Westend	II A2/3*	D7*
Königspromenade	La	GrL	La	La		G14
König-	B	B-M	1	C2	I E/F3	K7
—	Ma	B-T	Ma	Ma		L11
—	Z	GrL	Z	Z		C11
— Neue	B	B-M	60–75 =1 übr =2	NO43	I F/G3/4	L6/7
Königstor	B	B-M	9	NO43	I G3	L7

-straße	Bez.	AG.	St.	✉	☐ I u. II	☐ III
Königsweg	Ch	Ch	Ch5	Ch5	II A10/11	D7/8
—	Schö	B-Schö	Schö1	Schö		H8/10
—	Z	GrL	Z	Z		A13/14
Konradin-	T	B T	T	T		J21
Konstanzer-						F5/6
1–12, 79–91	Ch	Ch	Ch1	W15	II D4	—
13–77	Wi	Ch	Wi	Wi		—
—	P	P	P	P		L3/4
Kopenhagener-	B	B-P	1–10a übrige = 10b	N58	I E1†	K5
—	Rck	B-W	Rck	Rck-O		D2/3
Köpenicker Chaussee	B-R	Li	B R	B-B		OP8/10
Köpenicker Land-						NO9–11
1–34, 161–276	Tr	Nk	Tr	SO36		—
97–122, 240–290	Tr	Nk	Tr	Tr		—
110–200	Tr	Nk	Tr	Bmg		—
Köpenicker- 1–29, 143–161, 80–112	B	B-M	1 15–50 113–196 16–29 146–179 = 5a übr = 8	SO33 SO16	I PO4/5	LM7/8 —
Kopernikus-	B	B-M	7a	O34		M7
—	GrL	GrL	GrL	GrL		B10*
Kopf	Nk	Nk	Nk1	Nk		LM13
Kopisch	B	B T	4a	SW29		J9*
Koppenplatz	B	B-M	1	C54	I G4*	L7*
Koppen-					I G4	L3
1–35, 53–101	B	B-M	35–53 = 7a übr = 7c	O17 NO18		—
36–52						—
Körner-	B	B-Schö	9	W35	I B5/6	H8*
— 1–36, 45a bis Ende	St	B-Schö	St	St		D10/11
37–45, 46a, 16b	Sd	B-Schö	Sd	Tr		—
46–49	Schö	B-Schö	Schö4	Tr		—
—	Z	GrL	Z	GrL3		B10*
[illegible]	GrL	GrL	GrL	GrL1		B9/10
Korsörer-	B	B-P	10b	N58	I E1†	K5
Kösener-	Schm	Ch	Schm	Schm		E10*
Koske-	Dah	Li	Dah	Wilm		N6
Köthener-	B	B-M	4a	W9	I B5	J9
Kottbuser Brücke	B	B-T	5a	SO36	I F8	L8*
— Damm,						L8/9
1–43	B	B-T	4b	S59		—
61–106	Nk	Nk	Nk1	S59		—
Kottbuser-	B	B-M	8a	SO36	I F8	L8
Kottbuser Ufer					I F8	KL8/9
1–56	B	B-M	1–28 = 5b übr = 5a	SO36 SO36		—
57–65						—
[illegible]-	Str	Li	Str	Str		N8
Kranoldplatz	GrL	GrL	GrL	GrL1		FG13
—	Nk	Nk	Nk1	Nk		LM10
Kranold-	Nk	Nk	Nk1	Nk		L10*
Krampenburg (Insel)	Str	Li	Str	Str		O9
Krausen-					I D4	JK7
1–30, 54–70	B	B-M	1	W8		—
30a–53	B	B-M	2	SW19		—
Krausnick-	B	B-M	9	N24	I D1	K6*
Kraut-	B	B-M	7a	O27	I G3/4	L7
Krefelder-	B	B-M	13b	NW21	II E1/2	G6*
Kreienow- 1–4	Fr	B-Schö	Fr	Fr		F10*
Kremmener-	B	B-M	10d	N58	I E1†	K6*
Kreutziger-	Li	B-M	Li	O112		N7
Kreuzberg, Am	B	B T	4a	SW61		J8*
Kreuzberg	B	B T	4a	SW47		J9
Kreuznacher-						F10
1–8	Fr	B-Schö	Fr	Fr		—
zw. Friesen- u. Kleist-	St	B-Schö	St	St		—
übrige	Wi	Ch	Wi	Wi		—
Kreuz-	B	B-M	1	C2	I D4	D7*
—	P	P	P	P		K3
Kreuzweg	B-R	Li	B-R	B-R		N3*
Kriemhild-	Li	Li	Li	Li		P7
—	Schö	B-Schö	Schö1	Schö		E9*
Krögel, Am	B	B-M	1	C2	I E4*	K7*
Krossener-	B	B-M	1	[illegible]	I G4	LK7

-straße	Bez.	AG.	St.	✉	☐ I u. II	☐ III
Kronprinzenallee vgl. a. Dohnensteig	D	Ch	D	Gr		D10–12
nicht dieselben	B	Ch	B	[illegible]		—
Kronprinzenbrücke	B	B-M	13a	NW40	I D3*	K7*
Kronprinzendamm	Wi	Ch	Wi	D	II D4	D6
Kronprinzen-	Hei	B-P	Hei	Hei		LM4/5
—	Li	B-M	7b	O112		N7
—	We	B-P	We	We		M5
Kronprinzenufer	B	B-M	13a	NW40	I A10/6	J7
Kronprinzessinnen-	Z	GrL	Z	Z		A11*
Kronprinzessinnenweg	Z	GrL	Z	Z		A–C9–13, B1/2
Krottnaurer-						A13
1–15, 2–14	Z	GrL	Z	Schl		—
17–99, 16–98	Nt	GrL	Nt	Nt		—
Krugallee, Neue	Tr	Nk	Tr	Tr		O9/10
Krüll-	Tr	Nk	Tr	Tr		O9
Krumme Lanke	Ch	Ch	Ch5	Pl	II D1†	F8*
Krumme-						F7/8
1–26, 73–99	Ch	Ch	Ch2	Ch4	II C3–4	—
27–72	Ch	Ch	Ch1	Ch4		—
[illegible]-	GrL	GrL	GrL	GrL1		B11/13*
—	Ma	B-T	Ma	Ma		H12*
Krummhübeler-	B-R	B-M	B-R	B-R		N3*
Krupp-	B	B-M	13 33 = 13b übr. 13a	NW5	I A3†	H6
Kudowa-	Schm	Ch	Schm	Gr		E8
Kufsteiner-	Schö	B-Schö	Schö3	Schö		G9
Kugler-	B	B P	10a	N113		L4/5
Kühlewein-	Rck	B W	Rck	Rck-O		K3/4
Kuhligks Hof	St	B-Schö	St	St		F11*
Kühne-	Rck	B W	Rck	Rck-D		G1
Kulmbacher-						G8*
1–8	Schö	B-Schö	Schö3	W30		—
9–15	Wi	Ch	Wi	W30		—
[illegible]-	St	B-Schö	St	St		F11*
Kundry-	Fr	B-Schö	Fr	Fr		F10*
Kunigunde-	T	B T	T	T		I11
Kunkel-	B	B-M	13a	N39	I D1†	I5
Kuno-Fischer-	Ch	Ch	Ch4	Ch4	II D3/4	E6
Kunz-Buntschuh-	Gr	Ch	Gr	Gr		E8
Kupfergraben, Am	B	B-M	1	N24	I D3	K6
Kuppenheimer-	Wi	Ch	Wi	D		G10*
Kürassier-	B	B-M	4	SW29	I E6	K8*
Kurfürstenallee	Ch	Ch	Ch1	Ch4	II D/E3	[illegible]
Kurfürstenbrücke	B	B-M	1	C2	I E3	K7*
Kurfürstendamm					II B–F3/4	E–G8
1–9, 240–264	B	B-Schö	5	W62		—
10–17, 92–245	Ch	Ch	Ch1	W50		—
18–69, 187–239	Ch	Ch	Ch1	W15		—
70–89	Ch	Ch	Ch1	H		—
90–164	Wi	Ch	Wi	D		—
165–191	Wi	Ch	Wi	D15		—
Kurfürstenplatz	B	B-M	13a	NW40	I A3	H7
Kurfürsten-					II E/4	G/H8
1–18, 153–173a	B	B-Schö	9	W57		—
19–56, 128 bis 152	B	B-Schö	9	W35		—
57–86	B	B-Schö	8	W62		—
87–103	Ch	Ch	Ch1	W62		—
[illegible]	Ch	Ch	Ch1	W35		—
—	La	GrL	La	La		G12/13
—	Ma	B-T	Ma	Ma		H10
—	St	B-Schö	St	St		F11*
Kurischer Platz	B	B-M	8	NO55	I G1†	M6
Kurische-	B	B-M	8	NO55	I G1†	LM6
Kurmärker-	Gr	Ch	Gr	Gr		D9*
Kur-	B	B-M	25a–26 = 6, übr 1	C19	I E4*	K7*
—	Z	GrL	Z	Schl		A13
— Kleine	B	B-B	9 13 18 = 1 übr = 1	C19	I E4	K7*

-straße	Bez.	AG	St.	P	□ I u. II	□ III
Mariendorfer Weg	Nk	Nk	Nk3	Nl		L11
—	Schö	B-Schö	Schö1	Schö		H10
—	T	B-T	T	T		L11
Marienfelder-	Bri	Nk	Bri	Bri		KL11/13
—	GrL	GrL	GrL	GrL1		FG12/11
—	La	GrL	La	La		M13/14
—	Ma	B-T	Ma	Ma		H12
Marienkirchhof	M	B-M	1	C2	I G2*	M7*
Marienplatz	GrL	GrL	GrL	GrL1		F13
Marien-	M	B-M	12a	NW6	I C2	I7*
—	GrL	GrL	GrL	GrL1		F13
—	La	GrL	La	La		G10*
Marienthaler-	Bri	Nk	Bri	Bri		M11
—	Tr	Nk	Tr	Baum		O11
Markgraf-Albrecht-	Wi	Ch	Wi	H	II C4	E8*
Markgrafendamm						N8
1–20	Str	B-M	Str	O17		—
24–30	H	B-H	7a	O17		—
31–…	B-H	B-M	B-H	O17		—
Markgrafen-					I D3-5	K1/6
1–30, 64a–107	M	B-M	61a–58a	SW68		—
31–40, 56–64	M	B-M	= 1	W8		—
41–54	M	B-M	übr. = 4	W56		—
Markgrafen-	Ma	B-T	Ma	Ma		H2
—	Z	GrL	Z	Z		G13*
Märkischer Platz	M	B-M	F	S14	I F4	KL4
Markel-	St	B-Schö	St	St		F11/12*
Markobrunner-	Wi	Ch	Wi	W5		F10*
Markomannenallee	Ch	Ch	Ch3	Westend	II A8	E8*
Markstein-	St	B-Schö	St	St		F11*
Mark	Hoh	B-W	Hoh	Hoh-O		H1*
Markt, Am	St	B-Schö	St	St		F11*
Markt-	B-R	Li	B-R	B-R		N8
Marktplatz	St	B-Schö	St	St		G12*
Markus-	H	B-M	7a	O27	I G3/4	L4
— Kleine	M	B-M	7a	O27	I G3	L4*
Marschallbrücke	M	B-M	12a	NW6	I C3	I7*
Marsdorfer-	GrL	GrL	GrL	GrL1		F13
Marsilius-	F	B-M	7a	O27	I F10	L7*
Martha-	GrL	GrL	GrL	GrL6		E10*
Martin Luther						G9/10
1–24, 6–93	Schö	B-Schö	Schö3	W30		—
übrige	Schö	B-Schö	Schö2	Schö		—
Martin-Opitz-	M	B-W	15a	N65		HI4/5
Martini-	St	B-Schö	St	St		F11*
Martinshauser-	Hoh	Li	Hoh	Hoh		PQ6
Maßmann-						F10/11
3–18	Fr	B-Schö	Fr	Fr		—
übrige	St	B-Schö	St	St		—
Matterhorn-	P	P	P	P		K1
Mathieu-	M	B-H	6	S42	I E4†	K5*
Mattern-	M	B-M	7b	O34		M7*
Matthäikirch-	M	B-M	8	W10	I D4	H1/6*
Matthias-	Tr	Nk	Tr	SO36		MN8
Matthäiplatz	M	B-Schö	Schö3	W30		K8
Matthias-	M	B-M	8	NO18	O4†	M6/7*
Mauer-					I G3-5	I7
1–15a, 84–99	M	B-M	20–36 = 1	W66		—
16–83	M	B-M	übrige = 2	W8		—
Mauer-, Kleine	M	B-M	1	W8	I C6*	I7*
Mauritiuskirch	Li	Li	Li	Li		N*
Max-Eyth-						M10/11
nördlich vom Dohnensteig	Z	Ch	Z	Gr		—
südlich vom Dohnensteig	D-	Ch	St	St		—
Maximilian-	Li	Li	Li	Li		O4
—	P	P	P	P		K1
Max Koska-	P	P	P	P		L4
Max	R	B-W	15b	N65		H4*
—	Schö	B-Schö	Schö1	Schö		G9/10
Maybachplatz	Fr	B-Schö	Fr	Fr		G12
Maybachufer						LM8/9
1–21	Nk	Nk	Nk2	S59		—
25–60	Nk	Nk	Nk1	SO36		—
Mecklenburgallee	Ch	Ch	Ch5	Westend	II A3	CD7

-straße	Bez.	AG	St.	P	□ I u. II	□ III
Mecklenburgische-						EF9/10
östl. Norderney	Wi	Ch	Wi	Wi		
übrige	Schm	Ch	Schm	Schm		
Meden-	Z	GrL	Z	Z		C11
Meerscheidt-	Ch	Ch	Ch3	Westend	II A18	D7/8
Meininger-	Wi	Ch	Wi	Wi		F9*
Mehner-	G	B-M	6	NO43	I G2	L4*
Meierotto-	Wi	Ch	Wi	W15		F8/9*
Meineke-					II E4	G8*
1–11, 15–27	Ch	Ch	Ch1	W15		
12–14	Wi	Ch	Wi	W15		—
Meiningenallee	Ch	Ch	Ch3	Westend	II A2	C7*
Meininger-	Schö	B-Schö	Schö2	Schö		G8*
Meisen-						D10/11*
nördlich vom Dohnensteig	Z	Ch	Z	Gr		—
südlich vom Dohnensteig	M	Ch	St	St		—
Melanchthon-	M	B-M	12a	NW52	II F2	H7*
—	La	GrL	La	La		G10
Melchiorbrücke	M	B-M	6	SO16	I G4*	L7*
Melchior-	M	B-M	6	SO16	I F6	L6
Memeler-	M	B-H	7c	SO10		M5/6
Mencken-	St	B-Schö	St	St		G11
Mendelssohn-	M	B-M	5	NO43	I F2/3	L6*
Mendel-	P	P	P	P		L4
Menzel-	Gr	Ch	Gr	Gr		D9
—	Schö	B-Schö	Schö1	Fr		G10/11
Meraner-	Schö	B-Schö	Schö2	Schö		G9
Merkur-	Bri	Nk	Bri	Bri		L11
Merseburger	Schö	B-Schö	Schö2	Schö		H9*
Messel-	D	Ch	D	Gr		D9/10
Metzer-	P	B-H	16a	N37	I F1	L6
Metzplatz	T	B-T	T	T		I11
Metz-	We	We	We	We		MN3
[illegible]	G	We	6	NO55		M5
Meyerbeer-	E	B-W	6	NO55	I F1/2	L6*
Meyerheim-	H	B-W	10c	N58		L5*
Michaelkirchstraße, An der	M	B-M	7a	O27	I G4	L7
Michaelkirchpl.	M	B-M	6	SO16	I F5	L8
Michaelkirch-	M	B-M	6	SO16	I FG4/5	L7/8
Micha-	Hoh	B-W	Hoh	Hoh-O		H4*
Midgard-	Hei	We	Hei	Hei		M2/3
Mila-	M	B-M	1–6 = 10b übr. 10c	N58	I F†	K5*
Milinowski	Z	GrL	Z	Z		C11
Mindener-	Ch	Ch	Ch3	Ch1	II C1	E6
Miquel-	D	Ch	D	Gr		D12/11
—	Schm	Ch	Schm	Schm		D10/11
—	St	B-Schö	St	St		F11
—	Z	GrL	Z	Z		C13/11
Mirbachplatz	We	We	We	We		M1
Mirbach-	M	B-M	7b	O112		N1
Mittelhäuser-	Schm	Ch	Schm	Schm		D10
Mittelbuschweg	Nk	Nk	Nk3	Nk		M11
Mittel-	M	B-M	1	NW7	I C5	I7
—	GrL	GrL	GrL	GrL1		FG15
—	Hoh	Li	Hoh	Wilh.		O5/6
—	Gr	B-T	Ma	St		H13
—	St	B-Schö	St1	St		FG11/12
—	Z	GrL	Z	Z		C13*
Mittelweg	B-R	Li	B-R	B-R		N8*
—	Nk	Nk	Nk1	Nk		LM10
—	Z	GrL	Z	Z		C13
Mittenwalder-	M	B-T	4b	SW29		M6/7
Moabit, Alt					I AD3	GH6/7
1–20, 143–146	M	B-M	12a	NW40		
21a–85, 108–140	M	B-M	12b	NW52		—
26–34, 86a–107	M	B-M	12b	NW21		—
88–99	M	B-M	12b	NW21		—
Moabiter Brücke	M	B-M	12a	NW52	II F2	H7*
Möckernbrücke	M	B-M	4a	SW11	I C7	I8*
Möckern-					I C6/8	I8/9
1–25, 125–141	M	B-M	4a	SW11		—
26–91	M	B-Schö	4a	SW11		—
92–98	M	B-Schö	4a	SW61		—
99–111	M	B-T	4a	SW47		—
112–125	M	B-T	4a	SW11		—

Digitized by Google

-straße	Bez.	AG	St.	P	□ I u. II	□ III
Möckern-	B	B-M	7b	SW61	I G3†	M7*
Mohrenkolonnaden	B	B-M	2	W8	I C*	I*
Mohren-	B	B-M	6	W8	I CD3/4	I G7
Molkenmarkt	B	B-M	1	C2	I E3	K7
Molken-	B	B-M	1	C2	I E3	K1
Möllendorf-	Li	Li	Li	L2		NO6/7
Mollergasse	B	B-M	2	C2	I D3*	H7*
Mollwitz-	Ch	Ch	Ch5	Ch5	II B2	X7*
Moltke-	B	B-M	1b	NW40	I E2/3	H7*
Moltke- 1–27, 28 bis Ende	GrL	GrL	GrL	GrL3		KF12/13
27a–32	GrL	GrL	GrL	GrL1		—
Moltke-	La	GrL	La	La		G13
—	St	B-Schö	St	St		G11*
—	T	B-T	T	T		I11*
—	Z	GrL	Z	Z		C12
Mommsen-					II CD4	HF8
1–9, 64–11	Ch	Ch	Ch1	Ch2		—
10–63	Ch	Ch	Ch1	Ch2		—
—	GrL	GrL	GrL	GrL3		R12
—	St	B-Schö	St	St		F10/11
Monbijouplatz	B	B-M	2	N24	I Gh	K6
Monbijou-	B	B-M	6	N24	I D2	K6/7*
Monumentenbrücke						I9*
östlich	B	B-Schö	4a	SW47		—
westlich	Schö	B-Schö	Schö1	Schö		—
Monumenten-						H19
1–14, 31–35	Schö	B-Schö	Schö1	Schö		—
15–30	B	B-Schö	4a	SW47		—
Moosdorf-	Tr	Nk	Tr	SO33		N2
Mörike-	Tr	Nk	Tr	Bmwg		C13
Moritzplatz	B	B-B	2	S42	I Gh	K8
Moritz-	B	B-M	2	S42	I Gh	K6*
[illegible]-	Ch	B-M	Ch5	Ch6	II G1/2	F6/7
Mosel-	Fr	B-Schö	Fr	Fr		G10*
[illegible]-	Tr	Nk	Tr	Bmwg		NO10
Motard-	Ch	Ch	Ch6	Nonnendamm	II A†	C16
Motz-						GW8/9
1 2–61	Ch	Ch	Ch1	W30	II F2	—
30–58	Wi	Ch	Wi	W30		—
22–24, 63–91	Schö	B-Schö	Schö2	W30		—
38	Schö	B-Schö	Schö2	Wi		—
32–53	Wi	Ch	Wi	Wi		—
Mozart-	B-R	Li	B-R	B-D		O8*
—	La	GrL	La	La		D12/13
Müggel-	Li	B-M	Li	O112		B7
Mühlendamm	B	B-M	1	C2	I E3	K7
Mühlengraben, Am	B	B-M	1	C19	I E3*	K7*
Mühlen-	B	B-M	7o	O17	I G4†	LM7/8
—	GrL	GrL	GrL	GrL1		EF12
—	La	GrL	La	La		DH13
—	P	P	P	P		K3/4
—	Schö	B-Schö	Schö3	Schö		G4
—	Z	GrL	Z	Z		CD12
Mühlenweg, Neuer	B	B-M	1	C2	I Gh*	K7*
Mühlhausener	B	B-M	16a	NO55	I F1†	L6*
Mulack-	B	B-M	2	C54	I D1	K6*
Müllenhoff-	B	B-T	4b	SW29	I E6†	KL9
Müller- 1–15, 172–185	B	B-M	13b	26a–157 = N39	I E1†	GD1/5
12–71, 158 bis 169	B	B-W	12b	übrige	I E1†	—
26a–151	B	B-W	13b	= N33		—
—	GrL	GrL	GrL	GrL1		EF14
—	Li	Li	Li	Li		G7
Müncheberger-	B	B-M	7a	O17	I D4*	—
Münchener-	Nk	Nk	Nk1 u. 2	Nk		L6
Münchener-						G8/9
1–24, 33–55	Schö	B-Schö	Schö2	W30		—
25–32	Schö	B-Schö	Schö1	Schö		—
Münchow-	Ni	GrL	Ni	Ni		S1*
Münstersche-	Wi	Ch	Wi	Wi		EF8*
Münz-	B	B-B	2	C25	I E2	K6
Murtener-	GrL	GrL	GrL	GrL1		B13
Museum-	B	B-M	1	C2	I E3	K7
— Kleine	B	B-M	1	C2	I D6*	K7*
Muskauer-	B	B-M	1–8, 50–55 = 5b übr. = 1a	SO33	I G5/6	L8

-straße	Bez.	AG	St.	P	□ I u. II	□ III
Nachod-	Wi	Ch	Wi	W50		G8
Nachtigalplatz	B	B-W	13b	N65		G4
Nagler-	B	B-M	7a	O34	I G4†	L8
Nansen-	Nk	Nk	Nk2	Nk		L6
Nassauische-	Wi	Ch	Wi	Wi		F9
Nauener Platz	B	B-W	13a	N65		H4/5
Naugarder-	B	We	6	NO55		LM5
Nauheimer-	Wi	Ch	Wi	Wi		F10
Naumburger-	Nk	Nk	Nk3	Nk		H10/11
Naunyn-	B	B-M	5a	SO36	I F56/6	L8
Nazarethkirch-	B	B-W	13b	N39		H5
Neander-	B	B-M	2	SO16	I F4	KL7/8
Neckar-	Nk	Nk	Nk1	Nk		L9/10
—	Wi	Ch	Wi	Wi		F10*
Nehring-	Ch	Ch	Ch3	Ch3	II B9/3	D8
Neiße-	Nk	Nk	Nk3	Nk		L10*
Nelken-	GrL	GrL	GrL	GrL3		F13*
Nenndorfer-	Schm	Ch	Schm	Schm		E10
Neptun-	Rek	B-W	Rek	Rek-O		H
Nestor-	Wi	Ch	Wi	H	II Gh	E8
Nettelbeckplatz	B	B-W	13b	N39		H5
Nettelbeck-	Ch	Ch	Ch1	W62	II F4	G8
Netze-	Nk	Nk	Nk1	Nk		L10*
[illegible]-	Bri	Nk	Bri	Bri		L11/12*
Neue Aue	La	GrL	La	La		B13
— Dorf-	GrL	GrL	GrL	GrL1		F12/13
— Gasse	B	B-M	1	C2	I D3*	K7*
— Kolonie	La	GrL	La	La		B14*
Neuenburger-	B	B-M	1 u. 42 = 2 übr. = 6	SW68	I Gh	K8
Neuen Tor, Platz v. d.	B	B-M	13a	NW40	I C1	I6*
Neuer Freibadweg	Ni	GrL	Ni	Ni		S1
Neuer Markt	B	B-M	1	C2	I Gh	K7
Neue-	T	B-T	T	T		I10*
—	Z	GrL	Z	Z		C12
Neues Ufer	Ch	Ch	Ch1	NW87	II D1/2	F6/7
Neukirch-	Wei	We	Wei	Wei		LM9
Neukölln am Wasser	B	B-M	2	S14	I EF3	K1*
Neuköllner Weg	Bu	B-T	Ma	Ma		H12
Neu-Lichterfelde	GrL	GrL	GrL	St		F11
Neumannsgasse	B	B-M	1	C2	I E3	K7*
Neumann-	P	P	P	P		L3/4
Neupreußenland (Abteilung)	Ste	Li	Li	Tr		N9
Neustädtische Kirch-	B	B-M	1	NW7	I C3	I7*
Nibelungen-	Ni	GrL	Ni	Wann		S1/2
Nickisch-Kosengk-	Z	GrL	Z	Z		A12*
Nicolaikirchplatz	B	B-M	1	C2	I Gh*	K7*
Niebuhr-						F6
1–5, 76–78	Ch	Ch	Ch1	Ch2	II CD4	—
6–75	Ch	Ch	Ch1	Ch4		—
Niederbarnim-	Li	B-B	Li	O112		MN7
Niederlag-	B	B-M	1	W56	I Gh*	K7*
Niederwald-	Wi	Ch	Wi	Wi		F10
Niederwall	B	B-M	24, 25 = 6 übr. = 1	C19	I D4	G1*
Nied-	Fr	B-Schö	Fr	Fr		G10
Niemetz-	Nk	Nk	Nk1	Nk		L10
Niersteiner-	Gr	Ch	Gr	Gr		D8*
Niklas-	Ni	GrL	Ni	Schl		B13
—	Z	GrL	Z	Z		BC13
Nikolsburger Platz	Wi	Ch	Wi	Wi		F9
Nikolsburger-	Wi	Ch	Wi	Wi		FG8*
Nogat-	Nk	Nk	Nk3	Nk		LM10
Nollendorfplatz					II F4	H8
1–4	Ch	Ch	Ch1	W30		—
5–8	Schö	B-Schö	Schö3	W30		—
Nollendorf-	Schö	B-Schö	Schö1	W30	II F4	H8*
Nonnendamm	Ch	Ch	Ch3	Ch1	II D1	B–D5/6
Nonnenwiese	Ch	Ch	Ch3	Ch1	II D1*	B5*
Nordbahn-	P	P	P	P		M3/4
—	Rek	B-W	Rek	Rek-O		I3
Nordenskjöld-	B	B-W	10b	N113		K5*
Norderney-						E10
Ostseite	Wi	Ch	Wi	Wi		—
Westseite	Schm	Ch	Schm	Schm		—

-straße	Bez.	AG	St.	P	□ I u. II	□ III
Nordhafen, Am					I A1†	N5/6
1–26	B	B-M	12a	N39		—
27 ff	S	B-M	13b	NW40		—
Nordhausener-	Ch	Ch	Ch3	Ch1	II C01	EF4
Nordkap-	B	B-B	10b	N113		K1
Nordstern-	Z	GrL	Z	Zehl		A19*
Nordufer	B	B-M	9b	N65	I A1†	H5
Nordufer						HI5
1 bis See-	B	B-W	3b	N39		
nördl. d. See-	Pl	B-W	Pl	Pl		—
Normannen-	Li	Li	Li	Li		NO*
—	Nk	GrL	Nk	Nk		A11
Norweger-	B	B-W	9b	N113		K1/5
Nostiz-	K	B-T	4a	SW29		L1/3
Novalis-	B	B-B	11	N4	I C3	H*
Nürnberger Platz	Wi	Ch	Wi	W50		G6
Nürnberger-					II B3	G5
70, 71	B	B-Schö	1	W50		—
1–33, 49–69a	Ch	Ch	Ch2	W50		—
33–48	Wi	Ch	Wi	W50		—
Nußbaumallee	Ch	Ch	Ch3	Westend	II A2	D7
Nymphenburger-	Schö	B-Schö	Schö2	Schö		H1
Nymphenufer	Sp	Sp	Sp	Sp		B2
Oberbaum, Am	B	B-M	7c	O17	I G6†	M6*
Oberbaumbrücke	B	B-M	8b	SO33	I G1†	M6
Oberbaum-	B	B-M	8b	SO36	I G5†	M6
Oberland-	T	B-T	T	T		H/L11
Oberseeplatz	Hoh	Li	Hoh	Hoh		O6
Obersee-	Hoh	Li	Hoh	Hoh		O6
Oberwall-	B	B-B	1	W56	I D3/4	H7
Oberwasser-	B	B-B	19–24a=1 übr.=1	C19	I [illegible]	H1
Oberweg	Li	Li	Li	Li		NO6
Odenwald-	Fr	B-Schö	Fr	Fr		F10
Oderberger-	B	B-M	1 u. 80 20a [illegible] übr. 10b	N58	I G1†	[illegible]
Oderbruch-	B	B-M	6	NO18		N5/6
Oder-	Li	Li	Li	O112		P7
—	Nk	Nk	Nk 1 u. 1	Nk		L10/11
Oderstraßenbrücke	Nk	Nk	Nk	Nk		L10*
Oehlert-	Ma	B-T	Ma	Ma		H12
Oeynhausener-	Schm	Ch	Schm	Schm		B10
Ofener-	B	B-W	15b	N65		H4*
Offenbacher-						F10
1–6, 46–65	Fr	B-Schö	Fr	Fr		—
übrige	Wi	Ch	Wi	B		—
Ohm-	B	B-M	1	SO16	I F1	L6*
Oker-	Nk	Nk	Nk	Nk		L13
Olbers-	Ch	Ch	Ch3	Ch1	II C1*	E6*
Oldenburgallee	Ch	Ch	Ch2	Westend	II A3†	C7
Oldenburger-	B	B-B	12b	NW21	I A1/2†	G1
Olivaer Platz					II D4	F8
1–6	Wi	Ch	Wi	W15		—
7–8	Ch	Ch	Ch1	W15		—
[illegible]	B	B-M	1	NO18	I G1†	K1
Opernhaus, Platz am	B	B-M	1	C2	I D2*	K7*
Opitz-	St	B-Schö	St	St		F11*
Oppelner-	B	B-B	8b	SO33	I G6†	M5
Oranienbrücke	B	B-B	5a	SO16	I F6	KL6
Oranienburger-	B	B-B	1	N24	I C/D2	IK6
Oranienburger Tor	B	B-M	1	N24	I C1/2	I6
Oranienplatz					I F5/6	KL6
11–20	B	B-M	1	S42		—
21–26	B	B-M	5a	SO26		—
Oranien-					I F6	KL6
1–41, 161a–207	B	B-B	5a	SO36		—
42–75a, 120–205	B	B-B	65a u. 90=1 übr.=6	S42		—
76–109	B	B-B		SW68		—
Oranien-	Ch	Ch	Ch3	Ch3	II C3	E7*
Oranke-	Hoh	Li	Hoh	Hoh		O5
Orber-	Schm	Ch	Schm	Gr		E9
Ordensmeisterplatz	T	B-T	T	T		H11

-straße	Bez.	AG	St.	P	□ I u. II	□ III
Ordensmeister-	T	B-T	T	T		HK11
Orth-	B	B-B	13a	N20		I5
Ortrud-	Fr	B-Schö	Fr	Fr		D10*
Osdorfer-	GrL	GrL	GrL	GrL1		F14
Osdorf Teltower Weg	GrL	GrL	GrL	GrL1		EF14/15†
Oskarplatz	B	B-W	13a	N65		H4
Oskar-	Z	GrL	Z	Z		B15*
Osnabrücker-	Ch	Ch	Ch3	Ch1	II C1	E6
—	Wi	Ch	Wi	Wi		F9
Ossa-	Nk	Nk	Nk3	Nk		LM8
Ostbahnhof, Am	B	B-B	7c	O17	I G1†	M7*
Ostbahn-	Li u. B-B	Li	Li u. B-B	Li		O6
Ostender-	B	B-W	12b	N39		GH3
Otawi-	B	B-W	10c	N65		H4*
Ottokar-	T	B-T	T	T		I11*
Otto-Ludwig-	Ch	Ch	Ch1	Ch1	II D4*	F5*
Otto-May	Hal	We	Hal	Hal		L3
Otto-	B	B-M	12b	NW87	I A1†	G6*
Oudenarder-	B	B-B	13b	N39		H4
Paderborner-	Wi	Ch	Wi	W15		EF8*
Palisaden-	B	B-M	104–106 —4, übr. =7a	NO18	I D2/3	LM6/7
Pallas-						H9
1–17, 24–30	B	B-Schö	1	W57		—
31–33	Schö	B-Schö	Schö	Schö		
Pankgrafen-	P	P	P	P		K2*
Pankower Allee	Rck	B-W	Rck	Rck-E		D14
Pankower Holzweg	Rck	B-W	Rck	Rck-O		I3/4
Pank- 1–3	B	B-M	13a	N39	I C1†	H3
4–66, 70–84	B	B-W	13a	N20		—
56–75	B	B-W	13a	N20		—
Pannier-	Nk	Nk	Nk3	Nk		L9
Panorama-	B	B-M	1	C25	I E2*	K7*
Pape- General-	Schö	B-Schö	Schö1	Schö		H10/11
Pappel-	Rck	B-B	Rck	Rck-O		I1*
Pappelallee	B	B-M	15c	N58	I F1†	HI4
—	Tr	Nk	Tr	Tr		NO9/10
Pappelplatz	B	B-B	11	N4	I B1	K5
Parallel-	GrL	GrL	GrL	GrL1		FG13/14
—	Li	Li	Li	Li		N7/8*
—	Mar	GrL	La	Mar		O11
—	St	B-Schö	St	St		E11*
Parallelweg	B-R	Li	B-R	B-G		N8
—	Li	Li	Li	Li		NO8
—	Str	Li	Str	Str		[illegible]
Parseval-	Wi	Ch	Wi	Wi		F8
Pariser Platz					I B2b	I7
1–4	B	B-M	1	B1		—
5–8	B	B-M	1	NW7		—
Pariser-	Wi	Ch	Wi	W15	II D4	F8
Parkaue	Li	Li	Li	Li		N6*
Park-	Bri	Nk	Bri	Bri		B11
—	B	Ch	B	Gr		DE10/11
—	GrL	GrL	GrL	GrL1		F13*
—	Hoh	Li	Hoh	Hoh		N3*
—	P	P	P	P		K1
—	St	B-T	T	St		E12
—	T	B-T	T	T		I11
—	Tr	Nk	Tr	Tr		NO9
—	We	We	We	We		MN4/5
—	Z	GrL	Z	Z		C11
— Kleine	B	B-T	4a	SW11		I10*
Parkweg	Str	Li	Str	Str		N8/9*
Parochial-	B	B-B	1	C2	I EF3	KL7*
Pascal-	Ch	B-M	Ch1	Ch2	II D1/2	F6/7
Pasewalk-	Z	GrL	Z	Z		C13*
Pasewalker-	B	B-W	13a	N39		H3*
Passage	B	B-M	1	W8	I C3	I7*
Passauer-						
1–11a, 26–36	Ch	Ch	Ch1	W50	II D4	G8
12, 13, 14–25	Schö	B-Schö	Schö2	W50	II D4	G8
Pasteur-	B	B-M	1	NO55	I G1*	LM5
Paul-Heyse-	B	B-B	1	NO18	I G1†	M5
Paulinen-	GrL	GrL	GrL	GrL3		D12
Paul-Krause-	Nl	GrL	Nl	Nl		A13†
Paulsborner-						EF8/9
1–27, 70–94	Wi	Ch	Wi	Ha		—
28–33	Gr	Ch	Gr	Gr		—
übrige	Schm	Ch	Schm	Gr		—
Paulsen-	St	B-Schö	St	St		F11
Paul-	B	B-M	12a	NW40	I A2	H6/7
—	Z	GrL	Z	Z		D10

Digitized by Google

-straße	Bez.	AG	St.	P	□ I u. II	□ III
[illegible]-	B	B-M	10b	N54	I E1†	K4*
Pekingplatz	B	B-W	12b	N39		I5
[illegible]	Hei	We	Hei	Hei		M5/6*
Perleberger-					I A1†	M5/6
1-38, 42-65	B	B-M	1-38, 61 bis 65 = 12a übrige = 12b	NW5		—
39-41	B	B-M		NW21		—
[illegible]-	B	B-M	7e	O17		N9
Peschke-	St	B-Schö	St	St		D11*
Pestalozzi-			1-16 = I 44-88 = 5, übr. → 8 Ch			E7/8
1-6, 106-106	Ch	Ch		Ch3	II C3	—
9a-99a	Ch	Ch		Ch4	II C3	—
Pestalozzi-	P	P	P	P		K3
—	Z	GrL	Z	GrL3		D G12*
Peter-Lenné-	D	Ch	D	St		D11*
Petersburger Pl.	B	B-M	7b	O34	I G3†	M7
— Am	B	B-M	7b	O34		M7*
Petersburger-	B	B-M	40-54 = 6, übrige = 7b	O34	I G2/3	M6/7
Peter-Vischer-	Schö	B-Schö	Schö1	Fr		G11
Petriplatz	B	B-M	1	C19	I E4*	K7*
Petri-	B	B-M	1	C19	I E4	K7*
Pettenkofer-	B	B-M	7b	O112	I D†	N7
Pfahler-	Rck	B-W	Rck	Rck W		G3
Pfalzburger-						F8/9
I 16, 71a-87	Wi	Ch	Wi	W15		—
17-71	Wi	Ch	Wi	Wi		—
Pfarr-	Li	Li	Li	Li		NO7/8
[illegible]-	GrL	GrL	GrL	GrL3		M9*
Pflüger-	Nk	Nk	Nk3	Nk		L10
Pflug-	B	B-M	11	N4	I C1†	I6
Pfuel-	B	B-M	9b	SO33	I G5†	M8*
Philippi-	Ch	Ch	Ch2	Ch5	II C3	E7*
Philipp-	B	B-M	12b	NW6	I C1/2	G6*
Pichelswerder-	P	P	P	P		KL4*
Pillauer-	B	B-M	7e	O34	I G4†	M7*
Pintsch-	B	B-M	7b	O34	I G4†	M6/7*
Pistorius-	We	We	We	We		LM4/5
Plantagen-	B	B-W	9-37 = 12b, übr. = 12a	N65		H5
—	St	B-Schö	St	St		D11
Planufer 1-34	B	B-T	4b	SW61	I D6	K10
35-74	B	B-T	4b	SW61		—
75-92	B	B-T	4b	S59		—
Platanenallee	Ch	Ch	Ch5	Westend	II A3	D7
Platz am Spreetunnel	Tr	Nk	Tr	Tr		O9*
Platz vor dem neuen Tor	B	B-M	12a	NW40	I C1	G6*
Plesser-	Tr	Nk	Tr	SO36		MN9*
—	St	B-Schö	St	St		EF11*
Podbielskiallee						E10/11
1-38	D	Ch	D	Schm		—
43-65	D	Ch	D	St		—
Podbielski-	P	P	P	P		IK3
Podewils-	T	B-T	T	T		K11
[illegible]	Z	GrL	Z	Schl		AB13*
[illegible]	Tr	Nk	Tr	Tr		O8
Pommernallee	Ch	Ch	Ch3	Ch5	II A3	D7*
Pommersche-	Wi	Ch	Wi	Wi		F9
Portland-	R-B	Li	R-B	B-M		O9*
Poschinger-	St	B-Schö	St	St		G11
[illegible]-	B	B-M	7e	O34	I G4†	M7
Post-	B	B-M	1	C2	I E4	K7*
— Kleine	B	B-M	1	C2	I E4*	K7*
Potsdamer Bahnhof, Am	GrL	GrL	GrL	GrL3		H9*
— Brücke	B	B-M	5	W35	I B5*	I6*
— Chaussee	Z	GrL		Ni		AB11/11
Potsdamer Platz	B	B-M	1 bis 8, übr. = 5a	W9	I B4	I7
Potsdamer-					I AB4-6	HI7-9
1-23a, 124 bis 141	B	B-M	5	W9		—
24-58, 90b bis 123b	B	B-Schö	6	W35		—
59-90a	B	B-Schö	9	W57		—
—	Ch	Ch	Ch3	Ch5	II B C3	E7
— 1-3, 64 bis Ende	GrL	GrL	GrL	GrL1		H12/13
4-63	GrL	GrL	GrL	GrL3		—
Potsdamer-						G13
1-3, 5a-35	St	B-Schö	St	St		—
4-17, 20-40	St	B-Schö	St	St		—
18, 19	Se	B-T	Ma	Se		—
—	Z	GrL	Z	Z		C13
Prager Platz	Wi	Ch	Wi	Wi		G9
Prager-	Wi	Ch	Wi	W50		E8/9*
Präsidenten-, Große	B	B-M	2	C2	I D8/9	K7*
— Kleine	B	B-M	1-5 = 2 6-7 = 1	C2	I D8/9	K7*
Pregel-	B	B-M	9	NO18		M5/6
Prenzlauer Allee					I F1	L5/6
1-31, 194-243	B	B-M	11-219 = 18a, 1-8, übrige = 18a	N57		—
32-55, 156-193	B	B-M		NO55		—
56-85, 150-195a	B	B-M		N58		—
86-110	B	B-M		N58		—
111-170	B	B-W		N58		—
Prenzlauer Promenade						M3/4*
1-35	Hei	We	Hei	28-108 = Hei		—
übrige	P	P	P	übr. We		—
Prenzlauer-	B	B-M	30, 31 = 8 1-5, 67-82 = 9 übr. 1	C25	I F2	KL6/7
Prausel-	St	B-Schö	St	St		G11*
Preußenallee	Ch	Ch	Ch4	Westend	II A3†	D7
Preußenplatz	Wi	Ch	Wi	Wi		F8
Priesterweg	Bri	Nk	Bri	Bri		M11*
— (Eisblau-Platz)	Schö	B-Schö	Schö1	So		H10/11
—	Schö	B-Schö	Schö1	Schö		H10/11
Prinz-Albert	B-B	Li	B-B	B-B		N6
Prinz-Albrecht-	B	B-M	5	SW11	I C5	I9
Prinz-August-v.-Württemberg-	B	B-T	4b	SW29		K9
Prinzenallee	B	B-W	12a	N20		I1
—	Li	Li	Li	Li		P7/8
Prinzen- 1-36, 88-130	B	B-M	6	S42	I E/F5	GL8
38-81	B	B-M	6	S14		—
—	GrL	GrL	GrL	GrL1		P13*
—	Ma	B-T	Ma	Ma		I12
Prinzessinnen-	B	B-M	6b	S42	I F5/6	K8*
Prinzessinnenweg	Wi	Ch	Wi	Wi	II A4	D8
Prinz-Eugen-	B	B-W	12a	N65		H3*
Prinz-Friedrich-Karl	B	B-M	9	N24	I D2/3	I7*
—	Z	GrL	Z	Z		DC13
Prinz-Friedrich-Leopold-	Ni	GrL	Ni	Ni		A12/13
Prinz-Georg-	Schö	B-Schö	Schö1	Schö		H9*
Prinz-Handjery-Platz	GrL	GrL	GrL	GrL1		F14
Prinz-Handjery-	Nk	Nk	Nk	Nk		L10
—	Z	GrL	Z	Z		F12
Prinz-Heinrich-	P	P	P	P		L4
Prinz-Louis-Ferdinand	B	B-M	I	NW7	I D2/3	I1
Prinzregenten-	Wi	Ch	Wi	Wi		G9/10
Pritzwalker-	B	B-M	12a	NW21	II F1	H5*
Privat-	La	GrL	La	La		D13*
—	T	B-T	T	T		I10*
Promenade, Neue	B	B-M	1	C2	I D4	K7*
Promenaden-	GrL	GrL	GrL	GrL1		F13
Propst	B	B-M	1	C2	I E4*	K7*
Proskauer-	B	B-M	7b	O112	I G4†	N7
Provinz-	Rck	B-W	Rck	Rck-O		I3/4
Pückler-	B	B-M	6a	SO36	I G5/6	L8
—	D	Ch	D	Dr		D10
Puder-	Tr	Nk	Tr	Tr		N9
Pufendorf-	B	B-M	7a	NO18	I G4	M7*
Putbuser Platz	Schm	Ch	Schm	Schm		E10
Putbuser-	B	B-M	12b	N20	I D1†	I5
Putlitzbrücke, An der	B	B-M	12a	N39		G5*

Digitized by Google

-straße	Bez	AG	St	P	□ I u. II	□ III
Putlitzsteg südlich der Ringbahn	C	B-B	12a	NW5	I C1†	G6
übrige	B	B-W	12a	NW21	I C1†	G6
Putlitz-	B	B-W	12b	NW5	I C1†	G6
Puttkamer-	C	B-M	1	SW48	I C2b	J8*
Pyrmonter-	Schm	Ch	Schm	Schm		C10
Quedlinburger-	Ch	Ch	Ch3	Ch1	II CD1	G7
Querallee, Große	B	B-M	3	NW40	I A3*	H7*
Quer-	Z	GrL		Z		C13*
Quitzow	C	B-M	20–198 = 11b, übrige = 12a	NW21	I A1†	G11
—	Reh	Li	Reh	Wit		O3/4
Raabe-	B	B-M	1 u. 17 = 10a, 2–16 = 4	NO55	I F1	L6*
Ragazer-	Rck	B-W	Rck	Rck-O		H3
Ramler-	D	B-M	1 u. 36 = 11 1 br = 10b	N20		1K5
Rampe-	B-W	Li	B-W	B-M		N*/8*
Rankeplatz					II E4	O8
(Ranke- 17–19)	Wi	Ch	Wi	W50		—
übrige	Wi	Ch	Wi	W15		—
Ranke-					W E4	E8
1–18, 23–36	Ch	Ch	Ch1	W50		—
19–22	Wi	Ch	Wi	W50		—
Ranke-	Z	GrL	Z	E		DE12/13
Raschdorff-	Rck	B-W	Rck	Rck-O		H13
Rastatter Platz						F10
zw. [illegible] u. Freiburger-	B	Ch	B	St		—
zw. Dillenburger- u. Kreuznacher	Wi	Ch	Wi	St		—
zw. Kreuznacher- u. Kleist-	St	B-Schö	St	St		—
übrige	Wi u. St	Ch u. B-Schö	Wi u. St	St		—
Rastatter-	Wi	Ch	Wi	Wi		F20*
Rastenburger-	D	B-M	1	NO55		LM9*
Rathaus, Am	Schö	B-Schö	Schö3	Schö		G8*
Rathaus-	B	B-M	1	C2	I E3*	K7*
—	B-B	Li	B-B	B-B		O8*
—	Li	Li	Li	Li		O7
—	Ma	B-T	Ma	Ma		D11
Rathenower-					I A2	H6
1–18, 78–83	B	B-M	25–77 = 12b übr. 12a	NW52		—
19–46	B	B-M		NW5		
47–77	B	B-M	12b	NW21		—
Ratibor-	C	B-M	8b	SO36		M8
Ratzeburger-	T	B-T	T	T		I11
Rauch-	B	B-M	4	W10	I A5†	D14
Rauenthaler-	Wi	Ch	Wi	Wi		F10*
[illegible]	B	B-M	3	N39	I D4*	K7*
Raumer-	B	B-M	10a	N58	I F1†	L3
Raupach-	B	B-M	7a	O27	I FG2/3	L7*
Ravené-	B	B-M	11b	N39	I B1†	H15*
Ravensberger-	Wi	Ch	W	Wi		EF9*
Regensburger-						G8
1–9, 30–60	Schö	B-Schö	Schö3	W30		—
übrige	Wi	Ch	Wi	W30		—
Regenten-	B	B-B	1	W10	I A4/5	H7/8
—	La	GrL	La	La		D18
Rehwiese, An der	Ni	GrL	Ni	Ni		A13/14
Reichart-	Schö	B-Schö	Schö1	Schö		H10*
Reichenberger-					I FG4	LM8/9
1–39, 152–186	B	B-B	55–156 = 11b übr. 5a	SO26		—
40–151				SO36		—
—	Hoh	Li	Hoh	Wit		O5*
Reichenhaller-						EF10
westlich der Nordbahn	Schm	Ch	Schm	Schm		
übrige	Wi	Ch	Wi	Wi		—

-straße	Bez	AG	St.	P	□ I u. II	□ III
Reichenauer-	GrL	GrL	GrL	GrL1		F13*
Reichskanzlerplatz	Ch	Ch	Ch3	Westend	W A3	D7
Reichs-	Ch	Ch	Ch3	Westend	II A2/3	CD7
Reichstagsplatz	B	B-M	1	NW7	Ch	I1
Reichstagsufer					I DC2/3	I7
1–3	B	B-B	11a	NW40		—
4–12	B	B-B	1	NW7		—
Reimers-	Schm	Ch	Schm	Gr		E8
Reinhardtplatz	T	B-T	T	T		I11
Reinhardt-	T	B-T	T	T		I11
Reinhold-	Nk	Nk	Nk2	Nk		B10/11*
Reinickendorfer-					I B1†	G4/5
1–25, 70, 112 bis 123	B	B-M	13b	N20		—
26–37, 102 bis 111	B	B-W	13a	N31		—
38–101	B	B-W	10a	N65		—
Reis-	Ch	Ch	Ch2	Ch1	W B5	F7*
Rembrandt-	Schö	B-Schö	Schö1	Fr		G10
Remscheider-	B	B-B	12b	NW87		G6*
Rennbahn-	We	We	We	We		MN4
[illegible]	GrL	GrL	GrL	GrL3		F31
Residenz-	Rck	B-W	Rck	Rck-O		H3/4
Rethel-	Tr	Nk	Tr	Bmsg		S9*
Rettig-	P	P	P	P		K4
Reuterpromenade	Fr	B-Schö	Fr	Fr		F10*
Reuchlin-	Ch	B-M	Ch3	NW87	II D1	F6*
Reuterpfad	Gr	Ch	Gr	Gr		C10*
Reuterplatz	Nk	Nk	Nk2	Nk		L8
Reuter-	Nk	Nk	Nk1 u. 2	Nk		L9
—	Rck	B-W	Rck	Rck-W		G4*
—	Z	GrL	Z	GrL3		DE12/13
Revaler-					I Gh†	MN4
1–14, 96 bis Ende	B	B-M	7a	O34		
15–95	B	B-M	7a	O112		
Rheinbabenallee	C	Ch	C	Gr		C K11
Rheingau-	Fr	B-Schö	Fr	Fr		F10
Rheinsberger-					I B1†	K5/6
1–9, 76–79	B	B-B	1–11 übrige = 10a	N31		—
10–75	C	B-M		N28		—
Rhein-						G10/11
1–39a, 45–67	Fr	B-Schö	Fr	Fr		—
40–44	St	B-Schö	St	St		—
Rhinower-	B	B-M	10b	N113	I C1†	K5*
Richardplatz	Nk	Nk	Nk1 u. 2	Nk		B10
Richard-	GrL	GrL	GrL	GrL3		B12*
—	Nk	Nk	Nk1 u. 3	Nk		B10*
Richard-Wagner-Platz	GrL	GrL	GrL	GrL1		F11
Richard-Wagner-	C	B-M	10a	NW40	I A3	D7*
—	GrL	GrL	GrL	GrL3		F11
Richnower-	T	B-T	T	T		I11*
Richthofen	B	B-M	13, 11–70, 1 br = [illegible]	O34	I D3†	B7
Riedemanns [illegible]	Ch	Ch	Ch3	P1	II D1†	F6
Riehl-	Ch	Ch	Ch3	Ch6	II C	E7/8*
Riemeister-	Z	GrL	Z	Z		B9/11
[illegible]	Del	Nk	Del	Del		M11
Rigaer-					I Gh†	MN7
1–14, 87–107	C	B-W	7b	O34		—
15–86	B	B-M	7b	O112		—
[illegible]	La	GrL	La	La		D18*
Ringbahn, An der	P	B-T	T	T		I12
Ringbahn	Nk	Nk	Nk3	Nk		LM10
—	T	B-T	T	T		IK10
— 1–104, 146–172	Wi	Ch	Wi	Wi		D-G8-10
105–145	Wi	Ch	Wi	H		—
Ring-	Fr	B-Schö	Fr	Fr		G10
— 1–10a, 97 bis Ende	GrL	GrL	GrL	GrL1		HFI2/13
10b–96	GrL	GrL	GrL	GrL3		—
Ring-	Ma	B-T	Ma	Ma		JK12
—	St	B-Schö	St	St		D10
Rinkart-	Tr	Nk	Tr	Bmsg		O10/11
Rittergasse	B	B-M	1	C19	I E4*	K7*

Digitized by Google

-straße	Bez.	A.G.	St.	P	☐ I u. II	☐ III
Rittergut-	Li	Li	Li	Li		O7
Ritter-					I D–F5/6	K8
38–60	B	B-M	6	SW68		—
Übrige	B	B-M	6	S41		—
—	GrL	GrL	GrL	GrL1		F10
Rixdorfer-	Ma	B-T	Ma	Ma		K11
Rochow-	B	B-M	7c	O11	I G6†	MN8
—	Bri	Nk	Bri	Bri		W11
Roch-	B	B-M	7–24 = 1 übr. = 9	C25	I G5	M6/7*
Rodenberg-	B	B-W	10a	N113		L5
Röderplatz	Li	Li	Li	Li		NO6
Röder-	Li	Li	Li	Li		N6
Roedern	Hoh	L	Hoh	Hoh		G5
Rognitz-	Ch	Ch	Ch5	Westend	II C5	E7/8
Rohde-	T	B-T	T	T		K11
Rohrbeck-	T	B-T	T	T		KL11
Roland-	Z	WeL	Z	Schl		A10*
Rolandufer	B	B-M	2	C2	I E F3	K1/5
Rölcke-	We	We	We	We		M4/5
— Verl	We	We	We	We		MN3/4
Romintener-					I G6†	W7
27–30	B-B	B-W	B-R	O34		—
Übrige	B	B-M	7a	O34		—
Rondel-	Z	GrL	Z	Z		C10*
Rönneburg-	Fr	B-Schö	Fr	Fr		G10*
Rönne-	Ch	Ch	Ch5	Ch5	II BC1	E8
Röntgen	Ch	Ch	Ch2	Ch1	II D2	F7*
Roon-	B	B-M	16a	NW40	I D3/6	I5*
—	GrL	GrL	GrL	GrL3		F11
—	Z	GrL	Z	Z		DC11
Roscher-	Ch	Ch	Ch1	Ch4	II C4	G5*
Rosegger-	Nk	Nk	Nk1	Nk		W8/11
Roseneck-	Gr	Ch	Gr	Gr		D10*
Rosenfelder-	Li	Li	Li	Li		O6*
Rosenheimer-	Schö	B-Schö	Schö2	W30		G C9
Rosen-	B	B-M	1	C2	I G5	L7*
—	Nk	Nk	Nk1	Nk		M11
Rosenthaler Platz u. Tor	B	B-W	10a	N54	I E1	K1
Rosenthaler-	B	B-M	6	C54	I E1/8	K6
— Kleine	B	B-M	6	C54	I E1	K6*
Rosinen-	Ch	Ch	Ch5	Ch1	II D2	F7*
Rossitten-	B	B-W	1	W8	I D5*	I7*
Roßbach-	Schö	B-Schö	Schö1	Schö		H9*
Roß-	B	B-M	1	C19	I E4	K1
— Neue	B	B-M	6	S11	I G5	K7*
Rostocker-	B	B-M	17b	NW87	I A1/5†	F6
—	GrL	GrL	GrL	GrL3		EF13/14
Rotdorn	Fr	B-Schö	Fr	Fr		F10*
Rothenbach-	Hei	We	Hei	Hei		LM3
Rothenburger-	Wi	Ch	Wi	Wi		F11
Rothenburg-	St	B-Sch	St	St		F11
Rother-	B	B-M	7a	O17	I G6†	M1
Rötheweg	Z	GrL	Z	Z		D12*
Rübeland	Nk	Nk	Nk8	Nk		L11
Rubens-	Schö	B-Schö	Schö1	Fr		G10/11
Rücker-	B	B-W	1	C54	I E1	K6*
Rückert-	Ch	Ch	Ch2	Ch4	II C3	E7*
—	St	B-Schö	St	St		F11
Rüdersdorfer-	B	B-M	7a	O17	I G4	M7
Rüdesheimer Platz	Wi	Ch	Wi	Wi		F10
Rüdesheimer-	Wi	Ch	Wi	Wi		F10*
Rüdiger-	Li	Li	Li	Li		O7
Rudolfplatz	B	B-M	7a	O11	I G5†	M8
— Am	B	B-M	7a	O17	I G6†	M8*
Rudolf-	B	B-M	7a	O11	I G5†	M8*
Rudolf Wilde-Platz	Schö	B-Schö	Schö1	Schö		G9
Rudolstädter-	Wi	Ch	Wi	Wi		F9*
Rudorf	Wi	Ch	Wi	Wi		EF9*
Rudower-	Bri	Nk	Bri	Bri		M11/12
Rügener-	B	B-W	1 u. 67 = 11 übr. 10a	N39	I D1†	IK5
Ruge-	St	B-Schö	St	St		F11*
Ruheplatz-	B	B-W	13b	N65		H6*
Ruhlaer-	Schm	Ch	Schm	Schm		E11
Rummelsburger Platz	B	B-M	7a	O17	I G6†	M8
Rummelsburger-	Li	Li	Li	Li		NO7/8
Runge-	B	B-W	6	SO16	I F4	KL7*
Rungius-	Bri	Nk	Bri	Bri		M11*
Ruppiner-	B	B-M	11–55 = 13b übr. 10a	N39	I E1†	K5*
Rupprecht-	Li	Li	Li	Li		O6
Rusche-	Li	Li	Li	Li		O7
Rüsternallee	Ch	Ch	Ch5	Westend	II A2/3	D1
Rüstern-	St	B-Schö	St	St		G11*
Rüdesheimer Platz	WeL	GeL	GrL	Gel B		B11
Rütli-	Nk	Nk	Nk	Nk		L10
—	Rek	B-W	Rek	Rek-O		H1
Ryke-	B	B-M	12–46 = 10a übrige = 10b	N58	I F1†	L5/6
Saalburg-	T	B-T	T	T		KL11
Saale-	Nk	Nk	Nk8	Nk		M11
— Neue	Nk	Nk	Nk8	Nk		W10*
Saalmann-	Rek	B-W	Rek	Rek W		G1
Saarbrücker-	B	B-M	10a	N37	I F1	L6*
Saar-						G10
1–10, 14–21	Fr	B-Schö	Fr	Fr		
11–13	Schö	B-Schö	Schö1	Fr		—
Sachsenallee	B	Ch	B	St		MF10/11
Sachsendamm	Schö	B-Schö	Schö1	Schö		H10
Sachsenhausener-	T	B-T	T	T		B11
Sachsenplatz	Ch	Ch	Ch1	Westend	II A2†	C7
Sachsenwald-	St	B-Schö	St	St		W11
Sächsische-						F9/9
12–65	Wi	Ch	Wi	Wi		—
Übrige	Wi	Ch	Wi	W15		—
Sadowa-	B-B	Li	B-B	B-B		N8*
Sagan-	B-B	Li	B-B	B-B		N8*
Saldern-	Ch	Ch	Ch4	Ch5	W C5	E7*
Salzbrunner-	Schm	Ch	Schm	Gr		E9
Salzburger-	Schö	B-Schö	Schö2	Schö		G9*
Salzufer	Ch	B-M	Ch2	Ch3	II W6/3	FG1
Salzwedeler-	B	B-M	12b	NW5	I A1†	G6*
Samariterplatz	B	B-M	7b	O112	I G3†	N7
Samariter-	B	B-M	7b	O112	I G3†	N1
Samländische-	P	P	P	P		K4*
Samoa-	B	B-W	13b	N65		H5*
Sander-	Nk	Nk	Nk1	Nk		L9
St. Gallener-	Rek	B-W	Rek	Rek-O		O13
St. Wolfgang-	B	B-M	1	C2	I C5*	K7*
Sassnitzer-	P	P	P	P		L4
—	Schm	Ch	Schm	Schm		E10*
Saßnitzer-	Rek	B-W	Rek	Rek-O		H1$
Sauerländer-	Wi	Ch	Wi	Wi		EF9*
Savignyplatz	Ch	Ch	Ch1	Ch2	II D3/1	F8
Schadengrube	St	B-Schö	St	St		G10/11*
Schadow-	B	B-W	1	NW7	I C5	I7*
Schäfer-	B	B-M	1	SO16	I F4	K7*
Schaffhausener-	T	B-T	T	T		B11
Schandauer-	Nk	Nk	Nk1	Nk		M9*
Schaper-						FG1
1–13, 26–37	Wi	Ch	Wi	W50		—
14–27	Wi	Ch	Wi	W15		—
Scharfe-	Z	GrL	Z	Z		C13/13
Scharnhorst-					I D1	H16
14–35	B	B-M	11	N24		—
Übrige	B	B-M	11	NW40		—
Scharnweber-	Reh	Li	Reh	Weh		G5*
—	Li	B-M	Li	O112		N1
—	Rek	B-W	Rek	Rek-W		FG3/4
—	We	We	We	We		M1*
Scharren-	B	B-M	1	C19	I G5	K7*
— 1–11, 30–39	Ch	Ch	Ch1	Ch1	II C1	E7*
12–29	Ch	Ch	Ch4	Ch4		—
Schaumburgallee	Ch	Ch	Ch4	Westend	II A2†	C7
Scheffel	Li	Li	Li	Li		N7
—	Rek	B-W	Rek	Rek W		G1
Scheibler-	Tr	Nk	Tr	Bwag		O10
Schelling-	B	B-M	1	W9	I C5	I8*
Schendelgasse	B	B-M	6	C54	I C5	K6*
Schenkendorf	B	B-T	4a	SW29	D1†	K9*
—	GrL	GrL	GrL	GrL3		E11*
Scherenberg-	B	B-W	10a	N113	I D1†	L3*
Scherer-	B	B-W	13b	N65	I A1†	H5*
Schering	B	B-M	11	N39	I D1†	I5*
Schickler-	B	B-W	4–11 = 1, übr = 10	C27	I F3	L1
Schierker	Nk	Nk	Nk3	Nk		LM10

Digitized by Google

-straße	Bez.	AG.	St	P	□ I u. II	□ III
Schiffbauerdamm	B	B-M	1a–9, 8–40 = 19a	NW6	I DC2/3	K7
Schildhorn-	St	B-Sch	St	St		F10/11
Schillerplatz	B	B-M	8	W8	I D4	K7*
—	Fr	B-Schö	Fr	Fr		F10*
Schillerpromenade	Nk	Nk	Nk1	Nk		L10
—	Rck	B-W	Rck	Rck-O		H3/4
Schillerring	Rck	B-W	Rck	Rck-O		GH3
Schiller-	Li-B	Li	Li-B	Li-B	II CD6	N8
—	B-B	Li	B-B	B-B		N8
—			1–18, 105–108 = Ch1			BF7
99–107	Ch	Ch		Ch4		—
übrige	Ch	Ch	54–65 = Ch3, übr = Ch2	Ch2		—
—	GrL	GrL	GrL	GrL1		F13
—	St	B-Schö	St	St		F11
—	Z	GrL	Z	Z		E13
Schillingbrücke, An d.	B	B-M	1–7a = 7c, übr = 7c	O27	I G4	L7
Schilling-	B	B-M	7a	O27	I F5	L7
—	Rck	B-W	Rck	Rck-W		F3
Schinkel-	B	B-Schö	6	W62	I A5†	K6*
Schinkelplatz	B	B-M	1	W56	I D5	K7*
Schinkel-	Gr	Ch	Gr	Gr		D9*
Schinke-	Nk	Nk	Nk3	Nk		L9*
Schivelbeiner-	B	B-W	1 u. 49 = 10c, übrige = 10b	N113	I E1	K5
Schlangenbader-	Wi	Ch	Wi	Wi		F10
Schlegel	B	B-B	11	N4	I C1	K6*
Schleidenplatz	B	B-M	7b	O112	I G5†	N7
Schleiermacher-	B	B-T	4b	SW61	I D6†	K9
Schleinitz-	Gr	Ch	Gr	Gr		D9*
Schles. Bahnhof, Am	B	B-M	7c	O17	I G4	LM7/8*
Schlesische-	B	B-M	8b	SO36	I G6†	M8
—	Wi	Ch	Wi	H		D9*
Schles. Busch	Tr	Nk	Tr	SO36		M8/9
Schles. Tor Vor Bhf	B	B-M	8b	SO33	I G6†	M8
([illegible] sche Fähr)	Tr	Nk	Tr	Tr	I H8†	M9*
Schleswiger Ufer	B	B-M	13a	NW23	I A3†	G7
Schleuse, An der	B	B-M	1	C2	I DE3/4	K7*
Schleusenbrücke	B	B-M	1	C2	I D30	K7*
Schleusenufer	B	B-M	6a	SO16	I G6†	M8
Schlichtallee	Li-B	Li	Li-B	Li-B		O8
Schliemann-	B	B-M	10c	N58	I F1†	L5
Schloßbrücke	B	B-M	1	C2	I D3	B7*
—	Ch	Ch	Ch3	Ch1	II C5	B7
Schloßfreiheit	B	B-M	1	C2	I D4a	B7*
Schloßgarten	Ch	Ch	Ch3	Ch5	II BC1/2	B6/7
Schloßpark, Am	P	P	P	P		KL3
Schloßplatz	B	B-M	1	C2	I D4	B7
Schloß-	Ch	Ch	Ch3	Ch5	II C2/3	B7
— 1–4	Fr	B-Schö	Fr	Fr		FG11
5–120	St	B-Schö	St	St		—
—	P	P	P	P		K2/3
—	Schö	B-Schö	Schö	Schö		H8*
Schlütersteg	B	B-M	13a	NW6	I C2	K7*
Schlüter-					II D5/6	B7/8
1–15, 57–78	Ch	Ch	Ch1	Ch2		—
16–56, 44–60	Ch	Ch	Ch1	Ch4		—
36–43	Ch	Ch	Ch1	W15		—
Schmargendorfer-	Fr	B-Schö	Fr	Fr		G10
Schmid-	B	B-M	8	SO16	I F4/5	KL7/8
Schmidt-	GrL	GrL	GrL	GrL1		EF14
—	P	P	P	P		I4
Schmiedeberger-	Li-B	Li	Li-B	Li-M		N8*
Schmollerplatz	B	B-M	7a	O17	I G6†	MN8*
Schneidemühler-	B	B-M	6	NO18	I G1†	M6
Schnellweg	T	B-T	T	T		I11

-straße	Bez.	AG.	St	P	□ I u. II	□ III
Schöneberger-					I BC5/6	H8
24–25	B	B-Schö	4a	SW12		—
übrige	B	B-B	4a	SW11		—
—	Ma	B-T	Ma	Ma		H/J11/12
—	St	B-Schö	St	St		G11*
—	T	B-T	T	T		H10
Schöneberger Ufer	B	B-Schö	1–4 = 4a, übr = 6	W35	I A5	H8
Schönefelder-						LA
1–9	B	B-W	10b	N113		—
10–21	P	P	P	P		—
Schönewalder-	Nk	Nk	Nk3	Nk		M10*
Schönfließer-	B	B-W	10b	N113		K4/5
Schönhauser						
Allee			85–158		I E?	KL4/5
1–104, 180	B	B-M	= 10a,			
189			übrige	N37		—
übrige			= 10b	N58		—
Schönhauser-	St	B-Schö	St	St		G11
— Alte	B	B-M	2	C54	I E1/2	K6
— Neue	B	B-M	2	C54	I E2	K6*
Schönholzer-	B	B-B	10a	N58	I E1†	K4*
—	P	P	P	P		K3
Neue	P	P	P	P		K3
Schönholzer Weg	Rck	B-W	Rck	Rck-O		J3/4
Schöning-	B	B-W	13b	N65		G4
Schönlanker-	B	B-M	8	NO18	I G1†	M6
Schönlein-	B	B-T	4b	SO?	I F6†	L9
Schönower Dorfstr.	Z	GrL	Z	Z		C15*
Schönower-	Z	GrL	Z	Z		C15*
Schönow-Groß Lichterfelder Weg	Z	GrL	Z	Z		D14*
Schönow-Klein-Machnower Weg	Z	GrL	Z	Z		D14*
Schönstedt-	B	B-B	10a	N20	I E1†	[illegible]
—	Nk	Nk	Nk1	Nk		L10
Schön-	We	We	We	We		M/N
Schönwalder-	B	B-M	9–66 = 13b, übr. = 13	N39	I B1†	H4
Schornsteinfegergasse	B	B-M	1	C19	I E4*	K7
Schrader-	Tr	Nk	Tr	Treptow		NO10
Schramm-	Wi	Ch	Wi	Wi		E9*
Schreiberhauer-	Li-B	Li	Li-B	Li-B		N8*
Schröder-	B	B-M	7b	N24	I C2†	K6*
Schrödter-	B	B-M	11	N4	I D1	K6
Schubert-	Z	GrL	Z	Z		[illegible]
Schudoma-	Nk	Nk	Nk2	Nk		[illegible]
Schulenburg	Rck	B-W	Rck	Rck-W		[illegible]
Schul-	B	B-W	13b	N65		[illegible]
—	Ch	Ch	Ch4	Ch1	II Ch	[illegible]
—	La	GrL	La	La		[illegible]
—	P	P	P	P		K3
Schulze-Delitzsch-Platz	B	B-M	8	SO16	I F4*	[illegible]
Schulzendorfer- u. Straße	B	B-M	1–8, 30–37 = 13b, übr. = 13	N39	I B1	[illegible]
Schuster-	P	P	P	P		KL3
Schumann-	B	B-M	13a	NW6	I C2	K6*
—	GrL	GrL	GrL	GrL3		F13*
Schützen-	B	B-M	8	SW68	I D5	[illegible]
—	GrL	GrL	GrL	GrL1		[illegible]
—	Ma	B-T	Ma	Ma		[illegible]
—	St	B-Schö	St	St		[illegible]
— Alte	B	B-M	1	C2	I F5	[illegible]
Schütze-	Z	GrL	Z	B		[illegible]
Schwäbische-	Schö	B-Schö	Schö	W30		[illegible]
Schwalbacher-	Fr	B-Schö	Fr	Fr		[illegible]
—	Wi	Ch	Wi	Wi		[illegible]
Schwanenwerder Weg	Gr	GrL	Gr	Gr		[illegible]
Schwarzkopf-	T	B-T	T	T		[illegible]
Schwartzkopff-	B	B-M	11	N4	I C1	[illegible]
Schwarze-	Rck	B-W	Rck	Rck-W		[illegible]
Schwarzburg-Allee	Ch	Ch	Ch2	Westend	II A3	[illegible]
Schwarzwald-	Wi	Ch	Wi	Wi		[illegible]
Schwatlo-	GrL	GrL	GrL	GrLf		[illegible]
Schwedter-	B	B-W	13a	N58		[illegible]
Schwendener-	Gr	Ch	Gr	Gr		[illegible]

Digitized by Google

-straße	Bez.	AG	St.	P	□ I u. II	□ III
Schwedter-					I E1†	K5/6
53–271	B	B-M	10b	N58		—
übrige	B	B-M	10a	N31		—
Schweidnitzer-	Wi	Ch	Wi	H		E6/9*
Schweinfurth	D	Ch	D	Schm		G12/11
Schwelmer-	Z	GrL	Z	Z		C12
Schweriner- 1–19	B	B-B	Sch 9	W57	I A2	H9*
übrige	Schö	B-Schö	Schö 8	W30		—
—	Ma	B-T	Ma	Ma		I13
—	Z	G	Z	Z		D13
Schwiebusser-	B	B-T	4a	SW29		I6/9
Schwind-	Tr	Nk	Tr	Tr		N8*
Sebastian-	B	B-B	6	S14	I BF4/6	G9
Sedan-	La	B-L	La	La		G13
—	Schö	B-Schö	Schö 1	Schö		H8/10
—	St	B-Schö	St	St		G13
—	We	We	We	We		MN5
[illegible]	G	B-M	3	SW61	I DE6	K8*
Seebad-	Rei	B-W	Rei	Rei-O		H4*
Seebeck-	Rei	B-W	Rei	Rei-O		I3*
Seehof-	Z	GrL	G	Z		D13
Seelower-	B	B-W	13b	N113		K4/5
Seepromenade	Rei	B-W	Rei	Rei-O		H4*
Seesener-	Wi	Ch	Wi	1–7, 65–72 = Wi 8–64 = H		E9*
See- 1–72	B	B-W	14b	N65	I G1†	H14
73–82	Pl	B-W	13b	Pl		—
—	B-M	Li	B-G	B-B		Gh
—	GrL	B-L	GrL	GrL1		F13*
—	Hoh	Li	Hoh	Hoh		Gh
—	Rei	B-W	Rei	Rei-O		H14
—	Se	B-T	Ma	Se		H13
—	Z	GrL	G	Schl		AB 12/11*
— Straße	We	We	We	We		MN4
Seeweg	Str	Li	Str	Str		N9*
[illegible]	Nk	Nk	Nk 1	Nk		L10
Selchow-	D	Ch	G	Di		D13
Selke-	Nk	Nk	Nk 1	Nk		LM10
Seller-	B	B-R	12b	N39		H5
Sellin-	P	P	P	G		L3*
Senefelderplatz	B	B-R	10a	N37	I F1	G6
Senefelder-	B	B-R	10c	N58	I F1†	L5
Senta-	Fr	B-Schö	Fr	Fr		D10*
Separationsweg	Tr	Nk	Tr	Bmwg		O11*
Sesenheimer-	Ch	Ch	Ch 2	Ch 1 u. 4	II Ch	F7/8
[illegible]	B-G	B-B	B-B	B B		N6*
Seydel	B	B-M	3	C19	I E4	K7/8
Seydlitz-	B	B-M	12a	NW52	I A1/2	H6*
—	La	B-L	La	GrL1		D13
—	Z	B-L	Z	Z		D13*
[illegible]	D	B-T	4b	Gsl	I E4†	K8*
Sickingen-						F6
1–36, 61–80	B	B-M	12b	NW87	I A1†	—
37–61	Ch	B-B	Ch 3	NW87	II Ba	—
[illegible]	D	B-M	1	C2	I Gh*	D7*
Siegburger-	Wi	Ch	Wi	Wi		F10*
Siegesallee	B	B-B	12a	NW40	I Bb/4	I7
Siegfried-	Fr	B-Schö	Fr	Fr		D10*
—	Li	Li	Li	Li		O6/7
—	Nk	Nk	Nk 2	Nk		LM10
—	Schö	B-Schö	Schö 1	Schö		H9*
Sieglinde-	Fr	B-Schö	Fr	Fr		D10*
Siemenssteg	Ch	Ch	Ch 3	Ch 1	II Ch	F7*
Siemens-	B	B-B	12a	NW87	I A1†	G6
—	Ge	Ch	Ge	Ge		Gh
— 1–30a, 21 bis 69	St	B-Schö	St	St		F/G13
31–70	La	B-L	La	La		—
Sievers Ufer	Bri	Nk	Bri	Bri		B11
Sigismund-	B	B-M	3	W35	I A6*	H9*
Sigmaringer-	Wi	Ch	Wi	Wi		F9
Sigurd-	Hei	We	Hei	Hei		M5
Simeon-	B	B-M	6	SW68	I D6h	G9*
Simon-Dach-					I G4†	M7
1–7, 35–46	B-R	B-M	B-R	B-R		—
8–34	B	B-M	7c	O112		—
Simplon- 1–24	B-R	B-R	B-R	B-G	I G4†	MN7/8
[illegible]	B	B-B	12a	NW7	I BC3	D7*
Skalitzer- 1–35, 108–147a 36–48b, 96–107 41 [illegible]	B	B-M	48b–95a = 5b, übrige = 5a	SO36 SO36 SO33	I FG4	L8 — — —
Skandinavische-	Li	Li	Li	Li		P7
[illegible]	Hei	We	Hei	Hei		LM3
Sodener-	Wi	Ch	Wi	Wi		E10
Söht-	GrL	GrL	GrL	GrL3		F13*
Soldiner-	B	B-W	13a	N20		IK4
Solinger-	B	B-M	12a	NW87	I A5†	G7*
Solms-	B	B-T	4a	SW29		I9
Sömmering-	Ch	Ch	Ch 3	Ch 1	II C7/8	F7
Sommer-	B	B-M	1	NW7	I B5	I7*
—	Hoh	Li	Hoh	Wth		N5
—	Rei	B-W	Rei	Rei-O		H
Sonderburger-	B	B-W	10a	N20		K4/5
Sonnenburger-	B	B-B	10b	N58	I E4†	K5
Sonntag-	B-R	B-R	B-R	B-R		N8
—	Rei	B-W	Rei	Rei-O		H3
Soor	Ch	Ch	Ch 3	Westend	II A4/5	D7/8
Sophie-Charlotte-Platz	Ch	Ch	Ch 3	Ch 5	II Ch	Gh
Sophie-Charlotten-	Ch	Ch	Ch 3	Ch 5	II B1–3	E7
Sophie-Charlotte-	Z	GrL	Z	Z		CD13
Sophien-	B	B-M	6	C54	I D6h	K6*
—	Ch	Ch	Ch 3	Ch 2	II DE2/5	F7
—	GrL	GrL	GrL	GrL5		E13*
—	Li	Li	Li	Li		O6
—	Z	GrL	Z	Schl		A12/13*
Sorauer-	B	B-B	6b	SO36	I G6†	M8
Spandauer Berg	Ch	Ch	Ch 3	Westend	II Ch	DE7
— Bock	Ch	Ch	Ch 3	Westend	II AB1*	C7
Spandauer Brücke, An der	B	B-M	1, 2, 10–13 = 1 4–9 = 3	C2	I B2	K7*
Spandauer Chaussee	Ch	Ch	Ch 3	Westend	II A2	CD6/7
Spandauer Schiffahrtskanal, Am	Ch u. Pl	Ch u. B-W	Ch 2	Pl	II A D1†	E–Gh
Spandauer-	B	B-B	1	Ch	I B2/4	G7
—	Ch	Ch	Ch 3	Ch 5	II B2	Gh
—	P	P	P	P		LK3
—						D Gh/13
1–4, 32–44	Schm	Ch	Schm	Schm		—
15–30	Schm	Ch	Schm	Gr		—
—	Z	GrL	Z	Z		C12/13
Spandauer Weg	Rei	B-W	Rei	Rei-W		F4
Spanheim-	B	B-W	13a	N20	I C1†	I1*
Sparrplatz	B	B-W	12b	N39	I A1†	H5
Sparr-	B	B-W	12b	N39	I A1†	H5
Späth- 1–4	Bri	Nk	Bri	Bmwg		MN11/12
übrige	Bri	Nk	Bri	Bri		—
Specht-	D	Ch	D	St		D11*
Spener-	B	B-M	12a	NW52	II F1/2	H6/7
Spessart-	Wi	Ch	Wi	Wi		F10
Speyerer-	Schö	B-Schö	Schö 2	W30		H9
Spichern-	Wi	Ch	Wi	W50		G9*
Spiekermann-	P	P	P	P		L4
Spielhagen-	Ch	Ch	Ch 5	Ch 1	II Ch	E7*
Spindlershof	B	B-M	1	C19	I E4	K7*
Spittelmarkt	B	B-B	6	C19	I E4	K7
Splittgerbergasse	B	B-M	6	S14	I E4*	K7*
Sponholz-	Schö	B-Schö	Schö 2	Fr		G10
[illegible]	B	B-B	12a	NW23	I A3*	H7*
Spree, An der	Tr	GA	Tr	Tr		O10*
Spreebord, Am	Ch	Ch	Ch 3	Ch	II CDh	F7
Spree-	B	B-B	1	C19	I E3/4	H7*
—	Ch	Ch	Ch 3	Ch 1	II C6/3	F7
Spreetalallee	Ch	Ch	Ch 3	Westend	II A2*	D6/7*
Spreetunnel-	Tr	Nk	Tr	Tr		P09
Spreewaldplatz	B	B-M	5b	SO36	I Gh	L8
Spreeweg	B	B-M	12a	NW23	I A3	H7
Spremberger-	Nk	Nk	Nk	Nk		L8*
Sprengel-	B	B-W	13b	N39		H5
Stadtbahnbogen 1–71	B	B-M	7a	O17		
72–87	B	B-B	7a	O27		
88–146	G	B-M	86–92 = 7a, 93–117 = 1, 118–146 = 3	C25		
147–179	B	B-M	148 = 1 übr = 6	C2		

-straße	Bez.	AG.	St.	P	◯ I u. II	◯ III
Stadtbahnbogen						
177–206	B	B-M	1	NW7		
206–273	B	B-M	10a	NW6		
277–298	B	B-M	12a	NW40		
300–410	B	B-M	12a	NW52		
411–530	B	B-M	411–487 = 12a übr. = 3	NW23		
543–597	Ch	Ch	Ch1	Ch1	II DE4*	
Stahlheimer-	B	B W	10c	N113		L4/5
Stahnsdorfer-	Z	GrL	Z	Z		C13
Stallschreiber-	B	B-M	3	S42	I E4	K3
Stall-	Ch	Ch	Ch5	Ch5	II C9	E7*
Stargarder					I F61	G–H5
1–63, 44 bis Ende	B	B-M	10e	N58		—
40–43	B	B-M	10e	NO55		—
Stargard-	Rck	B-W	Rck	Rck-O		F3/4
Starnberger-	Schö	B-Schö	Schö2	W30		D9*
Star-	B	Ch	B	St		H11*
Stavanger-	B	B W	10b	N113		G1
Stechbahn, An der	B	B-M	1	C2	I D3*	K7*
Stenger-	P	P	P	P		K4
Steffen	Hoh	Li	Hoh	W15		NO5
Stegeweg, Am	Rck	B W	Rck	Rck-O		H3
Steglitzer	B	B Schö	3	W35	I AB5/6	H9
—	GrL	GrL	GrL	GrL3		B F12
—	La	GrL	La	La		G H11
—	Sn	B-T	Ma	Sn		H12
Steinhäuser-	Ch	Ch	Ch5	Ch5	II BC9*	E8*
Steinacher-	Schö	B-Schö	Schö2	Schö		G9
Steinäcker-	GrL	GrL	GrL	GrL3		E12
Steindamm-	Hoh	Li	Hoh	Hoh		O5/6
Steinmetz-	B	B-Schö	3	W57	I A5	H8/9
—	GrL	GrL	GrL	GrL1		EF11
—	Nk	Nk	Nk1	Nk		L10
— Neue	Schö	B-Schö	Schö1	Schö		D9*
Steinplatz	Ch	Ch	Ch1	Ch2	II DE5	F8
Stein-	B	B M	9	C54	I E1/2	K6*
—	GrL	GrL	GrL	GrL1		FG11
—	St	B Schö	St	St		G12/13
Stendaler-	B	B-M	12b	NW21	I A1†	DE6*
Stephansplatz	B	B-M	11b	NW21	I A1†	G6
Stephan	B	B-M	1–15, 56–67 = 12a übrige = 10e	NW21	I A1†	G6
— 1–14, 18–34	St	B Schö	St	St		D28
15–17	Ma	B-T	Ma	Sn		—
Stern-	Gr	Ch	Gr	Gr		D9*
—	GrL	GrL	GrL	2–54 = GrL6 übrige = GrL1		B12/13
—	P	P	P	P		L4*
Sterzinger-	Schö	B-Schö	Schö1	Schö		G9*
Stettiner	B	B W	15a	N30		11/5
Stettiner Tunnel	B	B-D	11	N4		13
Stier-	Schö	B-Schö	Schö1	Fr		D26
Stillweg	P	P	P	P		L3
Stinde-	St	B-Schö	St	St		G11*
Stockholmer-	B	B-W	15a	N39		13/4
Stolberg-	T	B-T	T	T		H11*
Stolpische-	B	B-W	1 u. 43 = 10c, übrige = 10b	N113		G2
Storkower-	B	We	2	NO55		M5/6
Storm	Ch	Ch	Ch5	Westend	II A2	D7*
—	Tr	Nk	Tr	Bwg		O10*
Stralauer Allee	B	B-M	7a	O17	I G6/6†	MN6
Stralauer Brücke, An d.	B	B M	1	C2	I F3	KL7*
Stralauer Platz	B	B-M	31 = 7a übrige = 7d	O17	I F4	L7
Stralauer-	B	B-M	1	C2	I EF3	KL4
— Kleine	B	B-M	1	C2	I F3*	K7*
Stralsunder-					I D1†	IK5
1–13, 60–66	B	B M	10b	N28		—
14–59	B	B-M	11	N31		—
Straßburger-	B	B-M	10a	N31	I F1	KL6/7
Straßburg-	We	We	We	We		MN5

-straße	Bez.	AG.	St.	P	◯ I u. II	◯ III
Straße 4–VI	Ch	Ch	Ch5	Ch1	C1*	
— 6–VI	Ch	Ch	Ch5	Ch1	D1†	
— 10, 10a–VI	Ch	B-M	Ch5	Ch3	DE1/2*	
— 13–VIa	Ch	Ch	Ch5	Pl	D1†	
— 1–V–34	Ch	B-M	Ch2	Ch6	D2*	
— 21–VI	Ch	Ch	Ch5	Ch2	CD1*	
— 34–VI	Ch	Ch	Ch2	NW87	D1/2*	
— 40–VI	Ch	Ch	Ch5	NW87	D1*	
— 53–VIa	Ch	Ch	Ch5	Ch1	C1†	
— 60–VIa	Ch	Ch	Ch3	Ch1	C1†	
— 66–VIa	Ch	Ch	Ch3	Ch1	C1*	
— A–V–2	Ch	B-M	Ch5	Ch2	D1/2*	
— B–V–6	Ch	B-M	Ch2	Ch6	DE1/2*	
— 20a	Schö	B-Schö	Schö1	Schö		
— 35	Schö	B-Schö	Schö1	Schö		
Straßmann-	B	B-M	7b	O34	I G2/3†	M7
Strausberger-	B	B-M	7a	NO18	I G2/3†	L4
—	Hoh	Li	Hoh	Hoh		O5*
Strelitzer-	B	B-M	11	N31	I D1†	IK5/6
[illegible]-	Wi	Ch	Wi	Wi		I 9
[illegible]-	Ma	B-T	Ma	Ma		H3*
Streu-	We	We	We	We		LM4/5
Strom-	B	B-M	12b	NW21	I A1/2†	G6/7
Stubbenkammer-	B	B-M	10e	N58	I G1†	L3*
Stübben-	Schö	B-Schö	Schö1	W30		G9*
Stubenrauchplatz	Nk	Nk	Nk5	Nk		LM10
—	St	B-Schö	St	St		G11
Stubenrauchring	Bri	Nk	Bri	Bri		M12/13
Stubenrauch-	Fr	B-Schö	Fr	Fr		F10
—	GrL	GrL	GrL	GrL3		E12*
—	Schö	B-Schö	Schö1	Schö		H9
—	Z	GrL	Z	Z		D13
[illegible]-	P	P	P	P		L3
Stuck-						N9*
1–14	Tr	Nk	Tr	Tr		
15–36	Tr	Nk	Tr	B 085		
Stüler-	B	B-M	3	W10	I A3†	D D1
Stülpnagel-	Ch	Ch	Ch5	Westend	II B3	D7*
Stuttgarter Pl.					II C4	E8
1–19, 35 bis Ende	Ch	Ch	1–19 = Ch4, 20–32 = Ch5	Ch4		—
20–32				Ch5		—
Stuttgarter-	Nk	Nk	Nk1 u. 2	Nk		M9/10
Suadicani-	Schö	B-Schö	Schö1	Schö		H10*
Suarez-	Ch	Ch	Ch5	Ch5	II B4/5	D7/8
Südend-	St	B-Schö	St	St		F11
[illegible]-	Bri	Nk	Bri	Bri		L11
[illegible]-	Ni	GrL	Ni	Ni		A11
Südufer					I A1†	GH8
1–25	B	B-W	15a	N39		—
26–43	B	B-M	15a	N39		—
übrige	Pl	B-W	Pl	Pl		—
Südwest-Corso						F10
1–18, 56–77	Fr	B-Schö	Fr	Fr		—
19–55	Wi	Ch	Wi	Wi		—
Sulzaer-	Schm	Ch	Schm	Schm		E10
Swakopmunder-	B	B-W	15b	N65		G4
Swinemünder-	B	B-M	1–29, 107–136 = 10a übrige = 10b	N28	I D1†	IK5/6
Sybel	Ch	Ch	Ch1	Ch4	II C6	EF8
Sylter-	B	B W	15b	N65		G4
—	Schm	Ch	Schm	Schm		E10
Taku-	B	Ch	B	GrL3		G11
Tal-	P	P	P	P		L4
Tambacher-	La	GrL	La	La		H13
Tankred-	T	B-T	T	T		H11
Tasso-	We	We	We	We		M3*
Tauben-	B	B M	38b = 1 übr. = 8	W8	I DE4	IK7*
Taubert-	Gr	Ch	Gr	Gr		D9*
Tauentzien	Ch	Ch	Ch4	W50	II EF4	G8
Taunus-						F10
östlich der Laubacher-	Fr	B-Schö	Fr	Fr		—
westlich d. Laubacher-	Wi	Ch	Wi	Wi		—
—	Gr	Ch	Gr	Gr		D10*
Tauroggener-	Ch	Ch	Ch4	Ch1	II C1/5	E6/7

Digitized by Google

-straße	Bez.	AG	St.	P	□ I u. II	□ III
Tannenberger-	La	GrL	La	La		BH14
Tegeler Land-	Rck	B-B	Rck	Rck-W		G3*
Tegeler-					I A1†	H5
6–54	B	B-W	15b	N39		—
übrige	B	B-M	15b	N20		—
Tegeler Weg	Ch	Ch	Ch1	Ch1	II C1/4	F6/7
Tegner-	B	B-W	10b	N113	I B1†	K4*
Teich-	Rck	B-W	Rck	Rck-O		G4/4
—	S	B-T	Ma	S		H12
—	Z	GrL	Z	Z		C14*
Teile-	T	B-T	T	T		K11
Tellpromenade	Rck	B-W	Rck	Rck-O		GH3/1
Tell-	Nk	Nk	Nk3	Nk		L9
Teltower-	B	B-T	4a	SW61	I D6	I9
—	GrL	GrL	GrL	GrL1		I F13/14
—	Z	GrL	Z	Z		CD13/11
Tempelherren-	B	B-T	40	SW61	I D6*	K8*
Tempelhofer Berg, Am	B	B-T	4a	SW29	I C6†	I9
Tempelhofer Chaussee	T	B-T	T	T		I 9/10
Tempelhofer-	Ma	B-T	Ma	Ma		H13
—	Se	B-T	Se	Se		H12
—	Schö	B-Schö	Schö1	Schö		GH9/10
Tempelhofer Ufer 1–25	B	B-T	4a	SW11	I D-D6	I8
26–37	B	B-Schö	4a	SW11		—
Tempelhofer Weg	Bri	Nk	Bri	Bri		I 11/12
—	Schö	B-Schö	Schö1	Schö		D10
Templiner-	B	B-M	10a	N37	I E1*	K6*
[illegible]	La	GrL	La	La		BH14
Teplitzer-						D9/10
1–29	Gr	Ch	Gr	Gr		—
8–42	Schm	Ch	Schm	Gr		—
Terrassen-	Z	GrL	Z	Schl		B12*
Teupitzer-						MN9/10
1–35, 78–111	Nk	Nk	Nk1	Nk		—
36–77	Nk	Nk	Nk3	SO36		—
Teutoburger Platz	B	B-M	10a	N37	I E1	K6
Teutonen	Ni	GrL	Ni	Ni		A15
Thaer-	B	B-M	7b	O34	I G1/3†	MN6/7
Tharandter-	Wi	Ch	Wi	Wi		D9*
[illegible] weg	Ch	Ch	Ch3	Pl	II C3/4†	F5
Thater-	Rck	B-W	Rck	Rck-O		H3
Thalia	GrL	GrL	GrL	GrL1		D13
Theodor-	T	B-T	T	T		I11*
Thielenbrücke	B	B-M	9a	SO36		L9*
Thiemann-	Nk	Nk	Nk3	Nk		M10
Thomasius-	B	B-M	12a	NW52	II F1/2	GH6/7
Thomas-	Nk	Nk	Nk1 u. 3	Nk		LM10
Thorner-	B	B-M	8	NO18	I H1†	M6
Thorwaldsen-						D11
1–16	Schö	B-Schö	Schö1	Fr		—
17 bis Ende	Se	B-Schö	Se	St		—
Thuner Platz	GrL	GrL	GrL	GrL1		E10/11
Thuner-	GrL	GrL	GrL	GrL1		E11
—	Rck	B-W	Rck	Rck-O		H3
Thüringer Allee	Ch	Ch	Ch1	Westend	II A3	D6
Thüringer-	Nk	Nk	Nk3	Nk		M10
Thurneysser-	B	B-W	16a	N20		I5*
Thusneldaallee	B	B-M	12b	NW21	II B1*	G5*
Thyssen-	Rck	B-W	Rck	Rck-O		D2/3
Tieck-	B	B-M	11	N4	I C1	I6*
Tiergarten	B	B-M	9	W10	I AB4	H7
Tiergartenufer	B	B-M	9	W10	I A5†	G7/8
Tile-Wardenberg-	B	B-M	12b	NW87	II B4	G7
Tilsiter-	B	B-M	31–65 = 8, übr. = 7b	O34	I D1/2†	M6/7
Tinius-	Hel	We	Hel	Hel		LM5
Tiroler-	P	P	P	P		K1
Tobischer-	P	P	P	P		K4
Togo-	B	B-W	13b	N65		G4/5
[illegible]	Se	B-Schö	St	Se		F10/11
Tölzer-	Schm	Ch	Schm	Schm		E10*
Torell	B	B-M	7a	O34	I G4†	M7*
Torf-	B	B-W	16b	N39	I A1†	H4
Torgauer-	Schö	B-Schö	Schö1	Schö		D10
Trabener-	Gr	Ch	Gr	Gr		D9
Traeger-	Schö	B-Schö	Schö1	Fr		D10*
Trakehner-	B	W	8	NO55		M5

-straße	Bez.	AG	St.	P	□ I u. II	□ III
Transvaal-	B	B-W	13b	N65		G4/5
Traunsteiner-	Schö	B-Schö	Schö2	W30		G9*
Trautenauer-	Wi	Ch	Wi	Wi		F9/9*
Travemünder-	B	B-W	13a	N20		I4*
Traveplatz	Li	B-M	Li	O112		N7
Trave-	Li	B-B	Li	O112		N7*
Trebbiner-	B	B-Schö	4a	SW11	I D6	I8*
Treitschke-	St	B-Schö	St	St		F10/11
Trelleborger-						L4
zw. Wisbyer- und Schonensche-	B	B-W	10a	N58		—
übrige	P	P	P	P		—
Trendelenburg-	Ch	Ch	Ch3	Ch5	II D8/1	E8
Treppbruch (Abteilinsel)	Str	Li	Li	Tr		NO9
Treptow, Alt	Tr	Nk	Tr	Tr		N9
Treptower Brücke	Tr	Nk	Tr	Tr		N9*
— Chaussee						MN8/9
15–44	Tr	Nk	Tr	Tr		—
übrige	B	Nk	Tr	SO33		—
Treptower Park, Am	Tr	Nk	Tr	Tr		MN9
Treptower-						MN9/10
1–23, 78–106	Nk	Nk	Nk1	Nk		—
24–44, 50–71	Nk	Nk	Nk3	SO36		—
45–49	Tr	Nk	Tr	SO36		—*
Treskow- 10–30	B	B-M	16–40 = 16a, übr. = 10c	NO55	I F†	L5/6
übrige				N58		—
[illegible]	Ch	Ch	Ch3	Ch1	II B4*	E6*
[illegible] Ufer	Bri	Nk	Bri	Bri		BM11
Treskow-	Hel	We	Hel	Hel		L4
—	Hoh	Li	Hel	Hoh		O6
— Allee	Hoh	Li	Hoh	Hoh		O6*
Triberger-	Wi	Ch	Wi	Wi		F10*
Trienter-	P	P	P	P		K4
Trift-	B	B-W	13b	N65		H5
—	Bri	Nk	Bri	Bri		L12
Triftweg	B-R	Li	B-R	B-R		O9
Trippstein-	La	GrL	La	La		B11
Tristan-	Ni	GrL	Ni	Wann		A8
Trojan-	Tr	Nk	Tr	Buckow		O10
Tübbecke-	Str	Li	Str	Str		N8
Tübinger-	Wi	Ch	Wi	Wi		E9/10*
Tulpen-	GrL	GrL	GrL	GrL1		EF13
Tunnel	Str	Li	Str	Str		NO9
Turiner-	B	B-W	13b	N65	I A2†	H5
Türken-	B	B-W	13b	N65		H5*
Turm- 43–79a	B	B-M	1–30, 68a–93 = 12, übrige = 12b	NW87	I A2†	G6
69–93				NW52		—
übrige				NW21		—
Turn-	Se	B-T	Ma	Se		H11
Türrschmidt-	B-R	Li	B-R	B-R		N8
Überfahrtgasse	B	B-M	9	N24	I D3*	K7*
Uckermark-						L3–4
1–34	We	We	We	We		L4
35–37	Hel	We	Hel	Hel		L3
19–66	Hel	We	Hel	Hel		L3/4
80–169	P	P	P	Hel		L4
170 bis Ende	P	P	P	We		L4
Ueckermünder-	B	B-W	10b	N113		K4*
Ufer-	B	B-W	13a	N20	I B1/2	I4/5
—	Bri	Nk	Bri	Bri		M11*
Ulanen-	Ch	B-M	Ch5	NW87	II B4	F6*
Uhland- 1–25, 176–197	Ch	Ch	Ch3	Ch2	II B3/4	F8
27–33, 165–171	Ch	Ch	Ch1	W15		—
35–57, 143–163	Wi	Ch	Wi	W15		—
59–141	Wi	Ch	Wi	Wi		—
Uhland-	St	B-Schö	St	St		F11
Ulmenallee	Ch	Ch	Ch1	Westend	II A3	D7
Ulmenplatz	GrL	GrL	GrL	GrL1		F13
Ulmen-	B	B-Schö	3	W35	II F4	H8*
—	GrL	GrL	GrL	GrL1		F10
Ungarn-	B	B-W	13b	N65		H4
Unionplatz	B	B-B	12b	NW87	I A1†	G6
Union-	B	B-M	12b	NW87	I A1†	G6*

Digitized by Google

-straße	Bez.	AG	St.	P	□ I u. II	□ III
Universitäts-	B	B-M	1	NW7	I D6	J7*
Unstrut-	Nk	Nk	Nk3	Nk		M10*
Unterbaum-	B	B-M	12a	NW6	I D3	J6/7*
Unter den Eichen 10	D	Ch	D	01		D11/12
71–91	D	Ch	D	GrL3		—
40–60, 86–100	GrL	GrL	GrL	GrL6		—
Unter den Linden 1–31	B	B-M	1	NW7	I ED1	JK7
35–78	B	B-D	1	W8		—
Unterwasser-	B	B-D	1	C19	I Gb	K7*
Urban, Am	B	B-T	4b	S59		K9
Urbanhafen	B	B-M	4c	S61	I E6	K9
Urban- 1–18,						K10
152–180	B	B-T	4b	S61		—
19–150	B	B-T	4b	S59		—
—	Z	Br-L	Z	Z		C14
Usedom-	B	B-M	11	N31	I G1†	H5
Utrechter-	B	B-W	13b	N65		H5
Varziner-, Nordseite	Wi	Ch	Wi	Wi		F13
— (1–15) Südseite	Fr	B-Schö	Fr	Fr		—
Veilchen-	GrL	GrL	GrL	GrL6		E12*
Veltener-	Rek	B-W	Rek	Rek-O		G5
Verbindungsweg	Li	Li	Li	Li		O7/8
Verdi-	Le	Br-L	Le	Le		D18*
Vereinsweg	Ch	Ch	Ch3	Ch5	II B6*	E7*
—	St	B-Schö	St	St		F10*
Verlängerte Augusta-	GrL	GrL	GrL	GrL1		F13*
Manteuffel	GrL	GrL	GrL	GrL1		F13*
Versöhnungs-Privat-	B	B-B	11	N31	2 D1	J5/6*
Veteranen-	B	B-M	10a	N54	I DE1	K6
Viktoriabrücke	B	B-M	6	W10	I Gb	H8*
Viktoria-Luise-Platz	Schö	B-Schö	Schö2	W30		G9
Viktoriapark	B	B-T	4a	SW61	I Gt†	J9
—	St	B-Schö	St	St		F12*
Viktoriaplatz	B-R	Li	B-R	B-R		NO8
	GrL	GrL	GrL	GrL3		D13
—	Li	Li	Li	Li		NO8
Viktoria-	B	B-D	6	W15	I B4/5	H7/8
	GrL	GrL	GrL	GrL8		F13*
—	Le	GrL	Le	Le		G12/13
	St	B-Schö	St	St		D13*
—	T	B-T	T	T		J11*
—	Z	GrL	Z	Schl		AB12/13
Vinetaplatz	B	B-M	10b	N37	I Gb†	K5
Vineta-	P	P	P	P		KL4
Virchow-	B	B-M	6	NO18	I D7/8	M6
Voigts-Rhetz-	T	B-T	T	T		J11*
—	We	We	We	We		M4*
Voigt-	B	B-M	7b	O112	I G6†	N7
Volker-	Li	Li	Li	Li		P7
Volkmar-	T	B-T	T	T		JK11
Voltaire-	B	B-D	6	O27	I F3	L7*
Volta-	B	B-M	11	N31	I G†	J6
Von Luck-	Ni	GrL	Ni	Ni		A13
Vorberg-	Schö	B-Schö	Schö2	Schö		G8
Voßberg-	Schö	B-Schö	Schö2	Schö		G10*
Voß-	B	B-M	6	W9	I D64	J7
Wachholder-	Rek	B-W	Rek	Rek-W		F6
Wachtel-	D	Ch	D	St		D11
Wadzeck-	B	B-M	1	NO43	I F2	L6*
Wagenknecht-hof	B-R	Li	B-R	B-R		O8*
Waghäusler-	Wi	Ch	Wi	Wi		E9*
Wagnerplatz	Fr	B-Schö	Fr	Fr		D10
—	Li	Li	Li	Li		O7
Wagner-	Li	Li	Li	Li		O7
Waisenbrücke	B	B-M	1	S14	I F3	L7*
Waisen-	B	B-M	1	C2	I F3*	L7*
Waitz-	Ch	Ch	Ch1	Ch4	II C4	G8
Waldemar-brücke	B	B-M	9a	SO16	I F5	L8
Waldemarplatz	Z	Br-L	Z	Schl		B13*
Waldemar-	B	B-M	9a	SO26	I FG5/6	L8
Waldemar-						AB12/13
45–105	Z	Br-L	Z	Schl		—
übrige	Z	Br-L	Z	Z		—
Waldenser-	B	B-D	12b	NW21	I A5†	G6
Waldsee-	Rek	B-W	Rek	Rek-O		F4

-straße	Bez.	AG	St.	P	□ I u. II	□ III
Waldeyer-	B	B-M	7b	O112	I G6†	N7*
Waldmann-	La	Br-L	La	La		E12*
Waldow-	Hoh	Li	Hoh	Hoh		O5
—	Rek	B-W	Rek	Rek-W		E4
Wald-	B	B-M	12b	NW87	I A3†	G6
—	GrL	GrL	GrL	GrL1		D13
—	Rek	B-D	Rek	Rek-W		F3
—	Z	GrL	Z	Z		C13*
Walkenrieder-	Bri	Nk	Bri	Bri		L11
Wallnertheater-	B	B-M	7a	O27	I FG4	L7*
Wallot-	Gr	Ch	Gr	Gr		B9*
Wall-					I EF4	K7
1–27, 69–91	B	B-M	6	C19		—
28–68	B	B-M	6	S14		—
— 1–28, 40–					II CD8	B8†
102	Ch	Ch	Ch2	Ch1		—
29–39	Ch	Ch	Ch5	Ch5		—
Walter-	Nk	Nk	Nk3	Nk		M10/11
Walther-	Z	GrL	Ni	Wann		[illegible]
Wangenheim-						[illegible]
1–18	Gr	Ch	Gr	Gr		—
2–30	Gr	Ch	Gr	Gr		—
übrige	Schm	Ch	Gr	Gr		—
Wannseebahn, An der	Ni	GrL	Ni	Ni		A10*
Wannsee-	Ni	GrL	Ni	Ni		A10
—	Z	GrL	Z	2, 6 u. 7 = Schl		B13
Wanzlik-	Nk	Nk	Nk1 u. 6	Nk		L9/10
Warmbrunner-						E9
1, 3, 5, 7	Gr	Ch	Gr	Gr		—
2–12	Gr	Ch	Gr	Gr		—
übrige	Schm	Ch	Schm	Gr		—
Warnemünder-						D10
1, 11	Schm	Ch	Schm	Schm		—
übrige	D	Ch	D	Schm		—
Warschauer Brücke	B	B-M	7a	O34	I G6†	M8*
— Platz	B	B-M	7a	O17	I G6†	M8
— — Am	B	B-M	7a	O17		M8
Warschauer-					I G6†	M8
1–33, 52–63	B	B-M	2 u. 65 = 7b, übr = 7a	O34		
34–51				O17		—
Wartburgplatz	Schö	B-Schö	Schö2	Schö		G9
Wartburg-	Schö	B-Schö	Schö2	Schö		G9
Wartenberger-	Hoh	Li	Hoh	Hoh		P4/5*
Wartenberg-	Li	Li	Li	Li		N7
Wartenburg-	B	B-T	4a	SW47		J8
Warthe-	Nk	Nk	Nk1	Nk		L10
Wassergasse	B	B-M	6	SO16	I F4	L7*
Wassertor-brücke	B	B-M	6	S42	I F6	K8*
Wassertorplatz	B	B-M			I F6	K8
12–41	B	B-M	6	SO36		—
43–51	B	B-D	6	S42		—
Wassertor-	B	B-M	6	S42	I EF6	K8
Wasserturm, Am	Nk	Nk	Nk1	Nk		L10
Wasserweg	Tr	Nk	Tr	Tr		O9
Wassmannsdorfer-	Nk	Nk	Nk	Nk		M10
Waßmann-	B	B-M	1–5, 9 u. 9a = 1, übr = 7a	NO18	I G2/3	L6*
Waterloobrücke	B	B-M	4b	SW61	I D6	K9*
Waterlooufer	B	B-T	4b	SW61	I D4	K9
Watt-	B	B-M	11	N31	I G1	H5
Weber-	B	B-M	36, 37 = 8, übrige = 1a	O18	I G2/3	L6
Weddingplatz	B	B-M	13b	N39	I D1†	H5
Wedding-	B	B-W	13a	N39	I D1†	H5*
Wegely-	B	B-D	12a	NW23		G7*
Wegener-	We	We	We	We		N4*
—	Wi	Ch	Wi	Wi		F9*
Wehlauer-	B	B-W	8	NO55		LM5/6
Weichselplatz	Nk	Nk	Nk2	Nk		M9
Weichsel-	Nk	Nk	Nk1	Nk		LM9
—	Li	B-M	Li	O112		N8
Weidendamm, Am	B	B-M	1	NW7	I CD2	J7*
Weidendammerbrücke	B	B-M	1	NW7	I CD2	J7
Weidenweg	B	B-M	7b	O34	I G6†	M7
Weigandufer	Nk	Nk	Nk1 u. 6	Nk		M9
Weilburg-	T	B-T	T	T		L11

Digitized by Google

-straße	Bez.	AG.	St.	P	□ I u. II	□ III
Weimarer-	Ch	Ch	Ch4	Ch4	II Ch	P7/8*
Weimarische-	Wi	Ch	Wi	Wi		P9/10
Weinbergsweg	W	B-M	13a	N54	I Bt	K6
Weinheimer-	Schm	Ch	Schm	Schm		E9/10
Weinmeister-	W	B-M	1	C54	I Bt	K4*
Weis-	B	B-M	5	NO43	I F22	L6
Weisbach-	B	B-M	7b	O34	I G2†	M8*
Weise-	Nk	Nk	Nk1	Nk		L9/10
Weißenburger-			25–61 = 10a, übrige = 10a		I F4†	KL5/6
1–24, 63–84	W	B-W		N37		—
25–62				N58		—
Weißenberg-	We	We	We	We		M5*
Weißenseer-	Hoh	Li	Hoh	Wilh		N5
Weißenseer Weg	Hoh	Li	Hoh	Wilh		O4/5
— —	Li	Li	Li	10–100 = Wilh übr. Li		N5/6
Weitling-	Li	Li	Li	Li		O7*
Wenden-	B	B-M	1b	SO36	I G6*	L8*
Wenzel-	Hei	We	Hei	We		L4
Werberg-	T	B-T	T	T		D11
Werderscher Markt	B	B-M	1	W56	I F1	K6
Werdersche Rosen-	B	B-M	1	W56	I Gh*	K6*
Werder-	B	B-M	1	W56	I F5	K6
—	Bri	Nk	Bri	Bri		LM11
—						W11
7 u. 11, 13, 31, 8–31	D	Ch	D	GrL8		—
übrige	GrL	GrL	GrL	GrL8		—
—	T	B-T	T	T		I11
—	Z	GrL	Z	Z		C18
Werft-	B	B-M	12a	NW52	I A2	H7
Werkstatt-	Gr	Ch	Gr	Gr		D8/9
Werner-Siemens-	Ch	Ch	Ch3	Ch3	II D2/3	F7*
Werner-	Gr	Ch	Gr	Gr		D9
Werneuchener-	W	B-W	8	NO18	I G1†	M8
—	Hoh	Li	Hoh	Hoh		O6
Wernigeroder-	Ch	Ch	Ch2	Ch1	III D1	F6
Weser- 1–25	Li	B-W	Li	O112		N7
26–47	B-B	B-M	B-B	C111		—
—	Nk	Nk	Nk5	Nk		LM8/11
Westburg-	Schö	B-Schö	Schö	W30		H9*
Westendallee	Ch	Ch	Ch3	Westend	II A3/1	F7/8, G6
Westerland-	P	P	P	P		KL4*
Westfälische-						EF8/9
25–75	Wi	Ch	Wi	H		—
übrige	Wi	Ch	Wi	Wi		—
Wetzlarer-	Wi	Ch	Wi	Wi		F10
Wex-	Schö	B-Schö	Schö2	1–13, 50–64 = Schö 14–49 = Wi		G10*
Weydinger-	B	B-M	8	C25	I EF1/2	KL6*
Wichern-						E18
1–48, 50, 52	W	Ch	D	GrL8		—
übrige	GrL	GrL	GrL	GrL8		—
Wichert-	G	B-W	10a	17–44, 127–133 = N58 45–130 = NO55 üb. N113		L5
Wichmann-	B	B-Schö	1	W62		—
Wiclef-					I A1†	G6
22–43	W	B-M	12b	NW87		—
übrige	B	B-M	12a	NW21		—
Wiebe-	Ch	B-M	Ch2	NW87	II D1	F6
Wieland-					II D3/4	F8
31–45	Ch	Ch	Ch1	W15		—
übrige	Ch	Ch	Ch1	Ch4		—
—	Schö	B-Schö	Schö1	Fr1		G11
Wiener Brücke	B	B-M	B-M	SO36		M9
Wiener-	B	B-M	1–15, 63 b. 65–ta, übr. = 5b	SO36	I Gh	LM8/9
Wiesbadener Platz	Wi	Ch	Wi	Wi		F10
Wiesbadener-						EF10
1–16, 73–88	Fr	B-Schö	Fr	Fr		—
17–61	Schm	Ch	Schm	Schm		—
übrige	Wi	Ch	Wi	Wi		—

-straße	Bez.	AG.	St.	P	□ I u. II	□ III
Wiesen-					I B1†	H15
14–54						—
übrige	B	B-W	13a	N20		—
Wiesenufer	B	B-M	13a	N20	I Ch†	M9*
1–11	Nk	Nk	Nk3	SO36		—
übrige	Tr	Nk	Tr	SO36		—
Wiesenweg	Li	Li	Li	Li		N8
— Am	Sp	B-Schö	Sp	Sl		G12*
Wikingerufer	B	B-W	13b	NW87	I A2/3†	G7
Wildenbruchbrücke	Nk	Nk	Nk1	Nk		M9*
Wildenbruchplatz	Nk	Nk	Nk1	Nk		M9
Wildenbruch-						M9
19–45	Tr	Nk	Nk1	SO36		—
übrige	Nk	Nk	Nk1	Nk		—
Wildunger-	Wi	Ch	Wi	Wi		E10*
Wilhelm-Hauff-	Schö	B-Schö	Schö1	Fr		G10
Wilhelm-Pasewalde-	Ma	B-T	Ma	Ma		J12*
Wilhelmplatz					I Gh	J7
1–5	W	B-M	1	W66		—
6–9	W	B-W	8	W8		—
—	B-B	B-W	B-B	B-W		N8
—	Bri	Nk	Bri	Bri		M11*
—	Ch	Ch	Ch3	Ch1	II C2	F7
—	GrL	GrL	GrL	GrL1		FG12/13
—	St	B-Schö	St	St		F11
Wilhelmsaue	Wi	Ch	Wi	Wi		E-G9
Wilhelm-Scherer-	B	B-M	13b	N65	I C1†	K5*
Wilhelmshavener-					I A1/2†	G6
29–45	B	B-M	13b	NW5		—
übrige	B	B-M	12b	NW21		—
Wilhelmshöhe	B	B-T	4a	SW29	I C6	L9*
Wilhelmshöher-	Fr	B-Schö	Fr	Fr		F10
Wilhelm-Stolze-	B	B-M	1 a. 44 = 2 übrige = 7b	O34	I Gh*	M6/7
Wilhelmstrand	Str	Li	Str	Ob-Sch		Q2*
Wilhelm- 1–42, 46–148	B	B-M	66–79b = 1, übr. = 1	SW48	I C/D3–6	J7/8
42a–61, 79–87				W66		—
61a–78				W8		—
Wilhelm-						O9
1–32, 84–89	Li	Li	Li	Li		—
33–60	B-B	Li	B-M	B-B		—
Wilhelms-	Bri	Nk	Bri	Bri		M11/12
—	Fr	B-Schö	Fr	Fr		F10
—	GrL	GrL	GrL	GrL1		FG13/14
—	Se	B-T	Ma	Se		W15
—	We	We	We	We		M4/5
—	Z	GrL	Z	Z		C14
— Neue	B	B-M	1	NW7	I C2	J7*
— Verl.	GrL	GrL	GrL	GrL1		F12*
Wilhelmsufer	B	B-W	13a	NW40	I Gh	H6*
Wilke-	Rek	B-W	Rek	Rek-O		H3
Wildenow-	B	B-W	15b	N39		K5*
—	W	Mt	D	WrL8		E11
—	GrL	GrL	GrL	GrL8		D11/12
Willibald-Alexis-	B	B-T	6–35 = 6a, übr. 4b	SW68		K9
Wilmersdorfer Platz	Fr	B-Schö	Fr	Fr		F10*
Wilmersdorfer-						EF7/8
1–88, 137–170	Ch	Ch	87–102a = Ch3 übrige = Ch1	Ch1	II C2–4	—
89–136	Ch	Ch		Ch4		—
Wilms-	B	B-T	4b	S61	I Gh*	K8
Wilsnacker- 1–5, 6–34, 48–66	B	B-M	1–8, 66 = 12a, übr. 12b	NW52	II E1 I A3	H8
35–47				NW21		—
				NW5		—
Windhuker-	B	B-W	15b	N65		H3
Windscheid-	Ch	Ch	Ch3	Ch4	II C3/4	E7/8
Winkler-	Gr	Ch	Gr	Gr		D9
Wins-	B	B-M	8	NO55	I FG1*	L5/6
Winterfeldtplatz	Schö	B-Schö	Schö2	W30		H11
Winterfeldt-						H9
15–31	Schö	B-Schö	Schö	W57		—
übrige	S	B-Schö	3	W57		—
Winterfeldt-	S	GrL	Z	Z		B13
— Neue	Schö	B-Schö	Schö1	W30		G11

Digitized by Google

-straße	Bez.	AG	St.	P	□ I u. II	□ III
Winter-	Rck	R-W	Rck	Rck-O		13
Wipper-	Nk	Nk	Nk8	Nk		M10*
Wisbyer-						L4/5
17–58	P	P	P	P		—
übrige	B	B-W	10a	N113		—
Wismarer-	GrL	GrL	GrL	GrL1		H11
Wismarplatz	B-B	B-M	B-B	O112		N7
Wissmann-	Wr	Ch	Gr	Gr		F8
—	Nk	Nk	Nk2	O59		L9
—	Z	GrL	Z	Z		BC10/11*
Wittekind-	T	B-T	T	T		I10/12
Wittelsbacher-	Wi	Ch	Wi	Wi		F8/9
Wittenbergplatz	Ch	Sb	Ch1	W62	II F4	H8
Wittstocker-	B	B-M	17b	NW87	I A1†	FG1
Witzlebenplatz	Ch	Ch	Ch3	Ch5	II B3	E7*
Witzleben-	Ch	Ch	Ch3	Ch5	II BC3/4	E7/8
Wöhlert-	B	B-M	11	N4	I C1†	J5
Wohlgemuth-	Tr	Nk	Tr	Bung		O11
Woldenberger-	B	B-M	9	NO55	I G1†	LM9*
Wolfgang	Li	Li	Li	Li		F6/7
Wolfgang-, St.-	B	B-M	1	C2	I E3*	K7*
Wolfram-	T	B-T	T	T		H11/12
Wolgaster-	B	B-M	10b	N28	I B1†	K5*
Wollank						I1
54–70	P	P	P	N30		—
übrige	P	P	P	P		—
Welliner-	B	B-M	95–65 = 10b übr = 10a	N31	I E1†	K5/6
Wörden-	Li	Li	Li	Li		N6/7
Wormser-	Ch	Ch	Ch1	W62	II E3	H5*
Wörther Platz	B	B-B	10a	N58	I F1†	L6
Wörther-	B	B-M	10a	13–33a = NO55 übrige = N58	I F1†	KL6
Wörth-	We	We	We	We		M5
Wotan-	Li	Li	Li	Li		O7
Wrangel-	B	B-M	95–130 = 5b, übr = 5a	SO36	I D5	LM6
—	Sb	B-Schö	Sb	Sb		P11*
Wriezener-	B	B-W	10a	N20		I4
—	Hoh	Li	Hoh	Hoh		O5
—	L	Li	Li	Wilh		O6*
Wuhle-	Li	Li	Li	Li		O7*
Wühlischplatz	B-B	B-M	B-B	B-B		M8
Wühlisch-	B-R	B-M	B-R	B-M		M8
Wullenweber-	B	B-M	13b	NW87	II B3	G7
Württemberg-allee	Ch	Ch	Ch3	Westend	II A3	CD7/8
Württembergische-						F8/9
1–26, 61–78	Wi	Ch	Wi	W1		—
28–60	Wi	Ch	Wi	W15		—
Würzburger-	Schö	B-Schö	Schö3	W50		G1
Wunnow-	Bri	Nk	Bri	Bri		L11
Wusterhausener-	B	B-M	9	SO16	I F4	L6*
Xantener-	Wi	Ch	Wi	Wi	II CD1	F8
York-						H6
1–22, 71–96	B	B-T	45–46 = 1 übr = 4a	SW47		—
24–34	B	B-Schö		SW47		—
35–56a	B	B-Schö		W57		—
Ystader-	B	B-M	10b	N58	I B1†	K5
Zähringer-	Wi	Ch	Wi	Wi		F8
Zechliner-	B	B-W	13a	N20		I3
Zehdenicker-	B	B-M	10a	N54	I D1	K6*
Zehlendorf Neu	Z	GrL	Z	Z		AB11
Zehlendorfer-						EF13
1–12, 53 bis Ende	GrL	GrL	GrL	GrL1		—
13–51	GrL	GrL	GrL	GrL3		—
Zeitzer-	Nk	Nk	Nk8	Nk		M10*
Zellerfelder-	P	P	P	P		KL4*
Zelle-	B	B-M	7b	O112		N7
Zeltenallee	B	B-M	10a	NW40	I A36	H7
Zelten, In den	B	B-M	10a	NW40	I A36	H7
Zelter-	B	W	10c u. 9	11–47 = N113 übr. = NO55		LM5
Zeppelinplatz	B	B-W	13b	N65	I A1†	I3
Zeppelin-	Ma	B-T	Ma	Ma		I12*
Zeughaus, Am	B	B-M	1	C2	I D3	K7*
— Hinter d.	B	B-M	1	C2	I D3	K7*
— Platz am	B	B-M	1	C2	I D3	K7*
Zeughof-	B	B-M	6b	SO36	I G5/6†	LM8
Zeunepromenade	Ch	B-Schö	Sb	Sb		P11*
Ziegeleiweg	Rck	R-W	Rck	Rck-O		G2/3*
Ziegel-	B	B-M	9	N24	I CD2	JK6*
Zietenplatz, Am	B	B-M	9	W8	I C4	J7*
Zieten-					I A6	H8
1–11	Schö	B-Schö	Schö	W57		—
12–37	B	B-Schö	9	W30		—
—						F10
1–1	GrL	GrL	GrL	GrL3		—
16, 20, 29	B	Ch	Ch3	GrL3		—
—	La	GrL	La	La		O13
—	Nk	Nk	Nk1	Nk		L10
— zw. Wannseebahn u. Grunewald	Z	GrL	Z	ger. Nr. = Schl ungerade = Z		E12/13
übrige	Z	GrL	Z			—
Zillertaler-	P	P	P	P		E9
Zimmermann-	St	B-Schö	St	St		F11
Zimmer-	B	B-M	2	SW68	I CD5	JK8
—	GrL	GrL	GrL	GrL2		F14
Zinnowitzer-	B	B-M	11	N4	I C1	I6*
Zinzendorf-	B	B-M	12b	NW87	II B1/2	G6/7*
Zionskirchplatz	B	B-M	10a	N37	I E1	K5
Zionskirch-					I E1	I6*
1–11, 45–54	B	B-M	10a	N28		—
12–44	B	B-M	10a	N37		—
Zirkus, Am	B	B-M	3–9 übr. 10a	NW6	I D3	J7
Zobtener-	B-B	Li	B-B	B-B		NO6*
Zoologischer Garten	B	B-Schö	8	W62	I A5†	G7/8
Zoppoter-	Schm	Da	Schm	Schm		E10
Zorndorfer-	B	B-M	49 = 1a, übr = 11	O34	I G6†	M7
Zossener- 1–35	B	B-T	1–20, 51 27 = 4a übr = 1b	SW29	I D4*	K8/9
50–61				SW61		—
Züllichauer-	B	B-T	4b	S61		K9
Zumpe-	B	B-W	13a	N65		H4*
Züricher-	GrL	GrL	GrL	GrL1		E13
—	Rck	B-W	Rck	Rck-O		H1
Zwillingsbrücke	B	B-M	12b	SW11	I A5†	G8
Zwingli-	B	B-M	9	SO11	I G4*	L8*
Zwirngraben, Am	B	B-M	1	C2	I E3*	K7*

Digitized by Google

Öffentliche Gebäude, Wohlfahrts- und andere Anstalten.

Öffentliche Gebäude	Lage	☐ I u. II	☐ III
Abgeordnetenhaus	SW	I C4/5	I8
Admiralstabsgebäude	W	I C/D4	I8*
Afrikahaus	W	I B3	H6*
Älteste der Kaufmannschaft	C	I E4*	K7*
Amtsgericht Berlin-Mitte	C	I F3	K14
— Berlin-Schöneberg	Schö		E8*
— Berlin-Tempelhof	T W	I C6	I9
— Berlin Wedding			I5
— Charlottenburg	Ch	II E/F 3/4	D8
— Groß Lichterfelde	GrL		F11
— Lichtenberg	Li		O7
— Neukölln	Nk		L9
— Pankow	P		K13
— Weißensee	W		N4
Apothekerkammer f. Prov. Brandenburg u. Berlin	SW	I C6*	I9*
Archäolog. Institut	W	I A5†	G/H5*
Archiv, Geheimes Staats-	C	I E3*	G7*
Armendirektion	C	I E4*	K7*
Artillerie-Brigade, 1. Fuß-	W	I A5*	H6*
— und Ingenieurschule	Ch	II E5	E6*
— Prüfungskommission	W	II E4	G6
Asyl für Obdachlose, Städt.	N		I5
—	N		L5
Aufsichtsamt (Reichs-) f. Privatversicherung	W	II F5	F6*
Ausstellungshallen a. Zoolog. Garten	W	II E3/4	G6*
Ausstellungshaus der Sezession	W		F8
Ausstellungspark	NW	I A1/2	H6
Auswärtiges Amt	W	I C4	I7
Bahnhof Alexanderplatz	C	I EF3/4	K7
— Anhalter	SW	I C5	I8
— Baumschulenweg	Bweg		O10
— Bellevue	NW	II F2	H7
— Beusselstraße	NW	I A1	D4
— Börse	C	I D3	K7
— Botan. Garten (Wannsee)	St		EF12
— Britz	Bri		L11
— Charlottenburg	Ch	II D4	D6
— Dresdener Güter-	SW	I D6*	H/I8*
— Ebersstraße	Schö	I A6†	G/H10
— Eichborn	Rdk		F3
— Eichkamp	Gr		D8
— Frankfurter Allee	O	I G3†	N7
— Friedenau (Wannseeb.)	Fr		G10
— Friedrichsfelde Friedhof	Li		P7
— Friedrichsfelde-Ost	Li		Q7
— Friedrichstraße	NW	I C3	I1
— Fürstenbrunn	Westend	II A1	D6
— Gesundbrunnen	N	I C1†	I5
Bahnhof Görlitzer	SO	I G4	L/M8
— Großgörschenstraße	W	I B5	H9
— Groß Lichterfelde-Ost	GrL		G13
— — Süd	GrL		F14
— — West	GrL		E11
— Grunewald	Gr		C9
— Halensee	Halensee	II D5	B8
— Heerstraße	Westend	II A1†	A1
— Hermannstraße	Nk		L10
— Jannowitzbrücke	C	I F3/4	L7
— Jungfernheide	Ch	II C1	D5
— Kietz-Rummelsburg	Rummelsbg		P8
— Landsberger Allee	NO	I G3†	M6
— Lankwitz	La		G13
— Lehrter	NW	I B3	H6
— Lehrter u. Hamburger Güter-	NW	I A2/3	H7
— Lichtenberg-Friedrichsfelde	Li		O7
— Mariendorf	Ma		K12
— Marienfelde	Mar		I14
— Militär-	Schö		G8
— — Marienfelde			I14
— Moabit Güter-	NW	I A2/3	G7*
— Neukölln	Nk		M10
— Neukölln-Mittenwalde			L10
— Nikolassee			A13
— Nordbahn, Güter-	N		K4
— Pankow	P		K3/4
— Pankow-Heinersdorf	Hei		L3
— Pankow-Schönhausen	P		K3
— Papestraße	Schö		H10
— Potsdamer u. Güter-	W	I B5/6	H/I8
— Prenzlauer Allee	N		L5
— Putlitzstraße	NW		G4
— Reinickendorf	Rdf		H3
— Rummelsburg-Ost	R-O		Q8
— Savignyplatz	Ch	II E4	F8
— Schlachtensee	Schl		A11
— Schlesischer	O	I G4	L/M7
— Schmargendorf	Wi		F9/10
— Schöneberg	Schö		H9
— Schönhauser Allee	N		K4
— Steglitz	St		F11
— Stettiner	N	I C1	I6
— Stralau-Rummelsburg	O		N8
— Südende			H12
— Tegel (Güter-)			D1
— Tempelhof (Ring-)	T		I10
— (Rangier-)	Schö		H10
— Tiergarten	Ch	II F3	G7
— Treptow	SO		N9
— Wannsee	W	I B5	I8
— Warschauer Straße	O		M8
— Wedding	N		H5
— Weißensee	NO		M5
— Westend	Westend	II B3	B7
Bahnhof Wilmersdorf-Friedenau	Wi		F10
— Witzleben (projektiert)	Ch	II C4*	D8
— Yorkstraße	W		I9
— Zentral-Viehhof	O		N6
— Zoll-(Lehrter-)	NW	I A2/3	H7*
— Zoologischer Garten	Ch	II F3	G8
Bezirkskommando I–VI	Schö		G9*
Bibliothek, Kgl.	NW	I D4	G7*
— Stadt-	SW	I C5	I8*
— Universitäts-	NW	I D4	I/K7
Biologische Anstalt f. Land- u. Forstwirtschaft	D		E11
Blindenanstalt, Kgl.	St		F11
— Städt.	SO	I F6	L8*
Börse	C	I E3/5	K7
Botanischer Garten	D		EF11/12
— Alter	W	I A6†	H8
— Kgl.	D		EF11/12
Botan. Institut	NW	I D3*	K7*
Botschaft, Amerikanische	NW	I C3	I7*
— Englische	W	I C3	I7*
— Französische	NW	I C3	I7*
— Italienische	W	I B4	I7*
— Österr.-Ung.	NW	I B3	I7*
— Russische	W	I C3	I7*
— Spanische	W	I A5	H8*
Bundesrat	W	I C3*	I7*
Eichamt, Kgl.	S	II D3	K8*
Einwohner-Meldeamt	C	I F3*	K7*
Eisenbahn-			
— Amt, Reichs-	W	I B3	I8*
— Brigade	Schö		F10*
— Direktion Berlin	W	I B5/6	I8
— Regiments, Kaserne des 1	Schö		H9
— — des 2	Schö		H10
— — des 3.	Schö		H10
— Verkehrsamt 1. u. 2.	NW	I B1*	H6*
— — 3.	SO	I G5†	L8*
— — 4.	W	I B6*	I8*
— Zentralamt	NW	I C3*	I7*
Elektrische Werke, Städt.	Ch	II D4	F7
— — —	P		K4
Elektrizitäts-Ges., Allgemeine	N		I5
—	Se		Q11
Epileptische, Städt. Anstalt (Wuhlgarten) für	Biesdorf		R7
Ersatzkommissionen Berlin I–VIII	NW	I D1	H6*
Erziehungsanstalt f. Knaben der Stadt Berlin	Li		O7*
— Grünes Haus	B–W		H4
Evang. Oberkirchenrat	W		I8*
Exerzierplatz der Berliner Garnison	T		K10
Fernsprechamt, Haupt-	W	I D3/4	K7*
— Nr. 2	NW		H6*

Google

Öffentliche Gebäude	Lage	□ I u. II	□ III
Fernsprechamt			
— Nr. 3	N		L6*
— Nr. 4	S	I F6*	K8*
— Nr. 6	W		H5*
— Nr. 7	NO		M8*
— B.-Charlottenburg	Ch	II D4*	F6*
— B.-Wilmersdorf	Wi		F9*
— Neukölln	Nk		M10*
Feuerwehr Haupt-	SW	I D6	K8*
Friedrichshain	NO	I G1/2	LM6
Friedhof			
der Auferstehungsgemeinde	We		M5
d. Bartholomäusgemeinde	We		O4
der Bethlehemsgemeinde	SW		I9
d. Bonifatiusgem.	Nk		L10*
der Charité	S		H4,5
der Christusgem.	Ma		I12
d. Dankeskirchengemeinde	Rck		G4
d. Domgemeinde	S		G4
der Dorotheenst. Gemeinde	Rck		G4
d. Dreifaltigkeitsgemeinde	SW		IK8
d. Elisabethgem.	N		IK6
d. Emmausgem.	Nk		L11
d. Evang. Brüdergemeinde	S		IK9
d. Evangelischen Gemeinde	Rck		H4
d. Friedrich-Werderschen Gem.	SW		IK8
Garnison-	S		M5
d. Gem. [illegible]	O		E11
d. Georgen-Gem.	NO		M7
der Georg. Gem.	S		F5
d. Gnadenkirche-Gemeinde	Rck		H4
d. Golgatha-Gemeinde	Rck		H4
d. Heiland-Gem.	N		I7*
d. Heiligkreuz-Gemeinde	S		J8
d. Invalidenhauskirch-Gem.	SW	I B1	I5*
d. Jakobi- u. Simeon-Gem.	Nk		L10
d. Jerusalem- u. Neuen Kirch Gemeinde	Nk		L10
d. Johannisgem.	Rck		H4
— —	S		F6
d. Jüdischen Gemeinde	S		K9
d. Kaiser-Friedrich-Gedächtniskirch. Gem.	NW		FG5
d. Kaiser-Wilh.-Gedächtniskirch Gemeinde	Ch		D6
der Kapernaum-Gemeinde	N		G6*
Lankwitz	La		G12
Lichterfelde	Li		E14
der Luisenkirchgemeinde	Ch	II A1	D6*
der Luisenstädt. Gemeinde	SW		IK9*
d. [illegible]	NO		LM8
d. Michaelsgem.	Nk		L10
d. Parochialgem.	NO		M7
der Philippus-Apostelgem.	S		GM4/5
der St. Nikolaigemeinde	N		L6
d. St. Paulsgem.	N		G6
d. St. Petrigem.	NO		M7
der St. Thomasgemeinde	Nk		L10
der Sophiengem.	S		I6
Friedhof der Strafanstalt Plötzensee	Pl		F5/6
Zentralfriedhof d. Stadt Berlin	O		P7
— der Zionsgem.	We		G4
Fußartillerie[illegible] I	NW	I A3*	G3*
Garde-			
— Division, 1., 2	O	I D3*	K7*
— Dragonerreg. 1	SW	I G/H6	I6/8
— — 2	S	I D6†	K9
— Fußartillerie-Brigade, 1	NW	I A1	G4
— — Regim. 1	NW	I A1	H4
— — — 2.	N	I A1†	H4
— Füsilierreg.	N	I G1†	I6
— Grenadierreg.			
— — Nr. 1 Kaiser Alex.	S	I D4	IK1
— — Nr. 2, Kaiser-Franz-	S	I D6†	K9
— — Nr. 3	Westend Ch	II D4	E7*
— — Nr. 4 (Kais. Augusta-)	SW	I D6†	K9
— Infanteriebrig., 2., 3. 4.	O	I D3*	K7*
— Kavalleriebrigade, 1	O	I D3*	K7*
— — 2.	S	I D6*	K9*
— Kavalleriedir.	O	I D3*	K7*
— Kürassierreg.	SW	I D6*†	K9
— Pionierbat.	SO	I F4*	L7*
— Reg. zu Fuß, 2.	NW	I C2	HI7
— — 3.	SO	I G5†	LM8
— — 4.	NW	I A1/2	H4
— Trainbataillon	T		H8*
— Ulanenreg., 2	NW	I A2	H4
Garnisonlazarett I	NW	I G1†	H9
— II	T		I11
— Charlottenburg	Westend	II A8	D6
Gasanstalt, Engl.	S	I D8	M9
— —	O	I G4	L7
— —	Ma		H11/13
— — II. Städt.	Ch	II C/D1	F6
— — 2.	S	I D6	K9
— — 3.	Nw		D6
— — 4.	N		L6
— — 5.			E9
— (Alte u. Neue)	We		G6
— (Öl-)	P		H4
Gaswerke, Städt., Verwaltung	O	I F3	K7*
Gefängnisse			
— Gerichtsgef. in Charlottenburg	Ch	II D3/4*	E6*
— — Lichtenberg	Li		O7*
— — Neukölln	Nk		L9*
— — Pankow	P		L3*
— Polizeigef. in Berlin	S	I E3*	L7*
— Stadtvogtei-	O	I D4	K7*
— Strafgef. in Plötzensee	Pl		F5
— — in Tegel	Rck-W		D4
— Untersuch.-Gef. Moabit	NW	I A2*	H5*
Geh. Staatsarchiv	S	I D4	K7*
— Zivilkabinett	W	I C4	I7*
Generalintend. der Kgl. Schauspiele	NW	I C3*	I7*
General-Lotteriedirektion	W	I D4*	K7*
Generalstabsgeb.	NW	I B2/3	H7
Geologische Landesanstalt	S	I BG1	I8*
Gesandtschaften			
— Badische	W	I D4	I7*
— Bayrische	W	I C4	I7*
— Belgische	W	I D4	I7*
— Niederländ.	W	I B4	I7*
— Sächsische	W	I BC4	I7*
— Schwedische	W	I D4	I7*
— Serbische	W	I D4	H8*
— Württemberg.	W	I C4	I7*
Gewerbegericht			
— Berlin	SW	I D6*	K6*
— Boxhagen-Rummelsburg	B.-R.		N8*
— Charlottenburg	Ch	II CD4*	F7*
— Deutsch-Wilmersdorf	Wi		F9*
— Lichtenberg	Li		
— Neukölln	Nk		L9*
— Pankow	P		
— Schöneberg	Schö		H9*
Handelsgesellschaft (Berliner)	NW	I D4	K7*
Handelskammer Berlin	NW	I D4	K7*
— Potsdamer in Berlin	C	I D4*	K7*
Handwerkskammer	SW	I C6*	I8*
Hasenheide	S		K10
Haupt-Fernsprechamt	W	I D3*	K7*
— Post	C	I D4	G7
— Telegraphenamt	W	I D4	G7
Hauptzollamt			
— Berlin-Packhof	NW	I A2/3	H1
— Berlin-Mauerstraße	O	I D3*	K7*
— Börse	C	I D4	K7
— Charlottenburg	Ch	II D5/6*	F7*
— Neukölln	Nk		L9*
Heroldsamt	W	I C4*	I7*
Herrenhaus	W	I C4	I7
Hippodrom	NW	II D4	G7
Humboldthain	N	I CD1†	I5
Ingenieur-Dienstgebäude	W	II F4	H8
Institut für Infektionskrankheiten	N	I A1†	H6
— Kaiser-Wilhelm-	GrL		G13
— für Wasser- u. Schiffbau	SW	II D4	G1
Intendantur			
— des III. Armeekorps	W	I A3*	H9*
— des Gardekorps	NW	I D3*	G7*
— der mil. Versuchs-Institute	W	II F4*	G9*
— der Verkehrstruppen	SW	I C6*	I5*
Invalidenhaus	NW	I B1	I5
Irrenanstalt Dalldorf, Städt.	Wittenau		FG1
— Herzberge, Städtische	Li		N6
Jüdische Reformierte Gemeinde	N	I D2	K6*
Kadettenanstalt, Haupt-	GrL		E13
Kaisergalerie	W	I D4	I7*
Kaiserhof, Hotel	W	I C4	I7*
Kammergericht	SW	I D6	K9
— Neubau	SW		H9
Kaufhaus des Westens	W		G8
Kaufmannsgericht Berlin	SW	I D6*	K8*
Kleistpark	Schö		H8
Kolonialhaus	W	I A5	H8*
Kommandantur v. Berlin	C	I D3*	K7*
Konsistorium der Französischen Kirche	N	I CD2*	I7*
— der Provinz Brandenburg	SW	I D4*	K7*
Konzerthaus Clou	W	I D4/5	I7*
Krankenhaus			
Albert Charlottenheim	W	I A3*	H8*
Augustahospital	NW	I B1	I6
Auguste-Viktoria-	We		G6
—	Schö		E11
Bethanien	SO	I FG5	L8
Charité	NW	I BC1	I6

Digitized by Google

Öffentliche Gebäude	Lage	□ I u. II	□ III
Krankenhaus			
Elisabeth-Diakonissen- u. Krankenhaus	W	I A5	K5
Elisabeth Kinder-Hospital	S		K10
Elisabeth-Siechenhaus	N		K1
Friedrich-Wilhelm-Hosp.	NO	I G3*	L6/7
— u. Siechenhaus	N		L5
Gertrauden-Hospital	SO	I G5†	M7
(im Bau)	Li		O7
Hospital z. heil. Geist und St. Georg	N		M4
Israelitisches Krankenheim	N	I E1*	K10
der Jüdischen Gemeinde	N	I E2	K6*
Jüd. Krankenhs.	N		H4
Kaiser- u. Kaiserin-Friedr. Kinder-	S		M4
Klinik, Kgl.	N	I D3	J6/7
Kreis-	Gr.L		H16
Lazarus-Kranken- u. Diakonissenhaus	N	I E4†	I3
Männer-Siechenhaus	W		K5
Maria Viktoria-Heilanstalt	SW	I B5*	G6/7*
Nikolaikirchen-Hospital	O		L7
Paul Gerhardt-Stift, Diakonissen- u. Krankenhaus	N		G4
Poliklinik d. Universität, Medic.	N	I D3*	J6
Poliklinik Rosenthaler Vorst.	N	I E2*	K6*
St. Hedwigs- (kath.)	N	I D4	K6
St. Josephs-Heilanstalt	We		N5
St.-Marien-Krankenhaus	SO	I G6	L8*
Städt. Krankenhaus			
— am Friedrichshain	NO	I G2†	M6
— am Urban	S	I F7†	K9
— Auguste-Viktoria Schöneberg	Schö		G11
— in Boxhagen-Rummelsburg	B-R		Q6
— Gitschiner Straße	SW	I D6	K8*
— i. Lichtenberg	Li		O7
— Moabit	NW	I A3†	G6
— in Pankow (Kaiserin-Auguste-Viktoria-)	P		L2/3
— Rudolf-Virchow-	N	I A1†	H3
— Charlottenb.	Ch	II C3	D7
— — Westend	Westend	II A3	B7
— Neukölln	Nk		M10*
— in Boxhagen-Rummelsburg	B-R		Q6
Universitäts-Frauenklinik	N	I D2	J7
— Frauen-Poliklinik	NW	I C1	J6*
— Poliklinik f. Hals- u. Nasenkranke	NW	I C1*	I6*
— — f. Haut- u. Geschlechtskranke	NW	I C1*	I6*
Krankenhaus Universitäts-Poliklinik			
— — f. Lungenleidende	NW	I C1*	I6*
— — f. orthopäd. Chirurgie	NW	I C1*	I6*
Kreissparkasse			
— Niederbarnim	NW	I B3*	I6/7*
— Teltow	W	I B5	H8*
Krematorium (i. Bau)	N		H2
Kriminalgericht, Kgl.	Ch	II C3	D6
Kurfürstenpark	Ch		D8
Kurhaus Lankwitz	La		G11
Laboratorium	Ch		C6
Landesausstellungspark	NW	I A B3	H6
Landesgewerbeamt	W	I C4*	J7*
Landesloge, Große	W		J8
Landesversicherungsanstalt Berlin	SO	I F4	L7*
Landesversicherungsamt	W	I C5*	J7*
Landgericht I	C	I F3	K7
— II	SW	I C6	J8
— III	Ch	II C1	D6
Landratsamt d. Kr Niederbarnim	NW	I B3	I6/7*
— d. Kr Teltow	W	I B5*	G8*
Landwehrinspekt. Berlin	Schö		H10
Landwirtschaftskammer für die Prov. Brandbg	NW	I B1*	I7*
Leihamt, Kgl. (Direkt. u. Abteil. I)	W	I C4	J7*
— Abteilung II	C	I E5*	K7*
— — III	O	I D1	M6*
Letteverein	W		H6
Loge zu den Weltkugeln	N	I E4	K7*
Luftschiffer-Bat.-Kaserne	Rei-W		F4
Magistrat (Rathaus)			
— Berlin	C	I E5	K7
— Charlottenburg	Ch	II B2*	D7
— Groß Lichterfelde	Gr.L		F13
— Grunewald	Gr		D9
— Lankwitz	La		G13
— Lichtenberg	Li		N7
— Mariendorf	Ma		K13
— Neukölln	Nk		L9
— Pankow			K3
— Reinickendorf	Rei		H3
— Schmargendorf	Schm		E10
— Schöneberg	Schö		G9
— Steglitz	St		F12
— Tempelhof	T		I10
— Treptow	Tr		N9
— Wilmersdorf	Wi		F9
Markthalle 1	C	I E5	K7
— 2	SW	I D6	K8
— 4	NW	I C3	I7*
— 5	W	I A5	H8*
— 6	N	I D1	K5
— 7	S	I F5	L8
— 8	O	I G4	L6
— 9	SO	I G5	L8
— 10	Ch	II D3	D6
— 11	SW	I D4†	K8
— 12	N		K4
— 14	S		[illegible]
Markthallen, Direktion der Städt.	C	I E4	K7
Marstall, Kgl.	C	I E4	K7
Mausoleum, Kgl.	Ch	II B1	D6/7
[illegible] Halle	NW	II F1	G6/7
Meßpalast	SW	I D6	K8*
Meteorol. Institut	W	I D5*	K7*
Militär-Arrest-Geb.	SW		K8
Ministerium der auswärtig. Angelegenheiten	W	I C4	J7
Ministerium			
— der geistlichen Angelegenheit. (Kultus)	W	I C4	J7
— d. öffentlichen Arbeiten	W	I C4	J7*
— der Finanzen	W	I D5	K7
— des Innern	NW	I C3	J7
— des Kgl. Hauses	W	I C4	J7*
— für Handel u. Gewerbe	W	I C4	J7*
— für Landwirtschaft, Domänen u. Forsten	W	I C4	J7*
— Justiz	W	I C3/4	J7*
— Kriegs-	W	I C4	J7*
— Staats-	W	I C4	J7*
Morgue	NW	I C1*	I6*
Münze	C	I D5	K7
Museum, Königliche	C	I D5	K7
Museum, Altes	C	I D5	K7
— Botanisches	D		G11
— Hohenzollern-	C	I D4	K7*
— Kaiser-Friedr.-	N	I D4	K7*
— Kolonial-, Deutsches	NW	I B3	H7
— Kunstgewerbe-	SW	I C5	J8*
— Märkisches	S	I F4	L7
— Nationalgalerie	C	I D4/5	K7
— Naturkunde, f.	N	I BC1	I6
— Neues	C	I D5	K7
— Post-	W	I C4	J7*
— Rauch-	C	I E5	K7*
— Städt., Deutsches	N	I D4	L7
— Städt. Schul-	S	I E6	K8*
— Verkehrs- und Bau-		I B1	I6
— Völkerkunde, f.	SW	I C5	J8*
— — —	W		H11
— Zoologisches	N	I BC1*	I6*
Neue Welt	S	I H8†	L9
Ober-Ersatzkommission	Schö		E10*
— -Feuerwerkerschule	SW	I A2	H8*
— -Hofmarschallamt	C	I E5*	K7*
— -Lehrerinnenseminar	N	I E4	K7*
— -Militärprüfungskomm.	SW	I D6	K8*
— -Postdirektion (Hauptpost)	C	I E5	K7
— -Seeamt	NW	I C3*	I7*
— -Staatsanwaltschaft	SW	I E4*	J7*
— -Verwaltungsgericht	Ch	II C4	D6*
— -Zolldirektion	NW	I AB3*	H7*
Olympiapark			F4
Optische Anstalt Goerz	Fr		E12/13
Packhof	NW	I A2/3	H7
Palais d. Kronprinzen	C	I D5	K7*
— des Prinzen Friedrich Leopold	W	I C4	J7*
— d. Reichskanzlers	W	I C4	J7
— Kaiser Wilhelms I.	C	I D4	K7*
— Prinz Albrecht	SW	I D5	J8
Passage Panoptikum	W	I D4	J7*
Patentamt, Kaiserl.	SW	I D6	K8
Pestalozzi-Fröbel-haus	Schö		H9
Physikal. Institut	NW	I C3	J7*
Physiologisches Institut	NW	I C2	J7*
Polizeidirektion Lichtenberg	Li		O7*
Polizeipräsidium			
— Berlin	C	I E5	L7
— Charlottenburg	Ch	II C4	D7

Digitized by Google

Öffentliche Gebäude	Lage	☐ I u. II	☐ III
Polizeipräsidium			
— Neukölln	Nk		M9
— Schöneberg	Schö		H9*
Porzellanmanufaktur, Kgl.	NW	II B8	H7
Postamt			
— Baumschulenweg	Bmsg		O11*
— Boxhagen-Rummelsburg I	B-R		N8*
— — II	B-R		N9*
— Charlottenburg			
— — 1	Ch	II CD4	F7*
— — 2	Ch	II D6	F7*
— — 3	Ch	II D3	F7*
— — 4	Ch	II CD3*	F8*
— — 5	Ch	II C6*	F7*
— — 7	Ch	II BC6*	E6*
— Halensee	H		E8*
— Lichtenberg	Li		O7*
— Neukölln	Nk		M10*
— Neu-Lichtenberg	Li		O8*
— Pankow	P		L4*
— Plötzensee	Pl		G5*
— Schöneberg	Schö		H11
— Stralau	Str		N8*
— Tempelhof	T		L11*
— Treptow	Tr		N10*
— Westend	Westend		D7*
— Wilmersdorf	Wi		F9
Postamt, [illegible]	N	I D6	K7
— Paket-	N	I D6	K6
Postanweisungsamt	W	I DE5	I8*
—	N	I D1†	K8*
Postfuhramt	N	I E2	K7*
—	SO	I G6	L8*
Posthalterei	SW	I C6	I8*
—	NO	I E1	L6*
Postzeitungsamt	NW	I G2	L7*
—	W	I DC5	I8*
Proviantamt, Kgl.	SO	I G1	L8
— —	NW		K7
Provinzial-			
— Schulkollegium	W	I D6	I8*
— Ständehaus	W	I D6	I8*
— Steuerdirektion	NW	I AB3	H7
Rathaus, s. Magistrat.			
Reichsamt des Innern	W	I C4	I7*
— für die Verwaltung der Reichseisenb.	W	I D6	I8*
Reichsanstalt, Physikalisch-Technische	Ch	II D3	F7
Reichsbank	SW	I D4	H7
Reichsbankstelle	Ch	II D5*	F7*
Reichsbanknebenstelle Neukölln	Nk		L9*
— Schöneberg	Schö		H9*
— Wilmersdorf	W		H10*
Reichsdruckerei	SW	I DE5	K8
Reichseisenbahnamt	W	I B4/5	H8*
Reichsgesundheitsamt	NW	I A3†	G7
Reichsjustizamt	W	I C4	I7*
Reichskanzleramt	W	I C4	I7*
Reichskolonialamt	W	I C4	I7
Reichsmarineamt	W	I C4	I7
— (neu)	W		K8
Reichsmilitärgericht	Ch	II F6	E7
Reichspatentamt	SW	I F6	K8
Reichspostamt	W	I C4	I7
Reichsschatzamt	NW	I C4	I7*
Reichsversicherungsamt	W	I A3	H6
Reichstagsgebäude	NW	I B3	I7
Reitbahn	SW	I E5	K6*
Rheingold, Restaurant	W	I D4	I7*
Sanatorium Berolinum	La		H12
Schauspiele, Kgl.	NW	I D5	I7
Schloß, Kgl.	C	I DE3	K7
— Bellevue (mit Park)	NW		H7
— Charlottenburg (mit Park)	Ch	II BC8	E7
— Weißensee	We		N4
Seehandlung, Kgl.	W	I D4	K7*
Sparkasse, Städt.	C	I E5	I8*
Sportpalast	W	I A6	H8
Staatsarchiv, Geh.	C	I EF3	K7*
Staatsministerium	W	I C4	I7*
Stadthaus	C	I EF5	K7
Standesamt Berlin			
— I, II	C	I F5	K7*
— III	W	I A5*	H8*
— IVa	SW	I C6*	I8*
— IVb	S		L9*
— Va	SO	I G5*	L8*
— Vb	SO	I F4*	K7*
— VI	S	I E6*	K8*
— VIIa	N	I G4*	L7*
— VIIb	N		N7*
— VIIc	N		M7*
— VIII	NO	I F2*	L6*
— IX	N	I D2*	K6*
— Xa	N	I E1*	K7*
— Xb	N	I E1†	K5*
— Xc	N	I F1†	L6*
— XI	N	I C1†	I6*
— XIIa	NW	I A2*	H7*
— XIIb	NW		G6*
— XIIIa	N	I D1†	I5*
— XIIIb	N		I6*
— Boxhagen-Rummelsburg	B-R		NO8*
— Charlottenb. I	W	II E4*	G8*
— — II	Ch	II D2/3*	F7*
— — III	Ch	II C3*	E7*
— Deutsch-Wilmersdorf	Wi		F9*
— Lichtenberg	Li		N7*
— Neukölln	Nk		L9*
— Pankow	P		K4*
— Schöneberg	Schö		H9*
— Stralau	Str		N8*
— Tempelhof	T		L10*
— Treptow	Tr		N10*
Statistisches Amt, Kaiserl.	W	I A5	H8
— — Städt.	C	I E6	K7
— Bureau v. Landesamt	SW	I D5	K8*
Sternwarte, Kgl.	SW	I D6	K8
Stift, Friedr.-Wilh.-	N		C13
— Kaiser-Wilhelm u. Augusta-	N		H4
— — —	E		E14
— Luther	Ba		F11
— Moses-	Schm		E11
— Paul-Gerhardt-	N		I1
— Prinz Karl-	Ch	II D4	E6*
— Sichar	Pl		F6
— St.-Katharinen-	N	I E1*	L4
— Wilhelm-	Ch	II E3	E7
Stiftungen, Jüd.	We		N1
Strafanstalt, Kgl., u. Zellengefängnis Moabit	NW	I AB1/2	H6
Taubstummenanstalt, Kgl.	N	I E1	K7*
— Städt.	O	I E1	L7*
Techn. Hochschule	Ch	II B5	F6
— Mittelschule	N		H5*
Telegraphenamt, Haupt-	W	I D4/5	K7
Theater, Apollo-	SW	I DE6	I8*
— Berliner	SW	I E6	K8
— Bernhard-Rose-	N	I G3†	M7
— [illegible]	SW	I D4*	K8
— Casino-	N	I E1	K6*
— Central-	SW	I E5	K8
— des Westens	Ch	II E3/4	G8
— Deutsch-Amerikanisches	SO	I F4*	L8*
— Deutsches	NW	I C2	I6
Theater			
— Eden-	N	I E3/4*	K7*
— Englisches	SW	I D6*	I8*
— Folies-Caprice	N	I E1*	K6*
— Friedrich-Wilhelmstädt. Schauspielhaus	N	I C1	I6
— Gebr. Herrnfeld-	C	I E6	K8*
— Hebbel-	SW	I C6	I8*
— Kleines	NW	I CD3	I7*
— Komische Oper	NW	I C3	I7
— Lessing-	NW	I B3	I7
— Lortzing-	SW	I C6†	I8*
— Luisen-	SO	I FG6	L8
— Lustspielhaus	SW	I D6	I8*
— Metropol-	W	I C3	I7
Neues	NW	I C3	I7
— Neues Operettenhaus	NW	I C3	I7*
— Neues Schauspielhaus	W	II F1	H8
— Noacks-	N	I E1*	K6*
— Palast-	O	I F3*	M7*
— Passage-	W	I C3*	I7*
— Reichshallen-	SW	I E1	K7*
— Residenz-	O	I F3	L7
— Schiller- Ost	O	I F3	L7
— — Nord	N	I C1*	I6*
—	Ch	II E6	F7
— Stadt- (Moabit)	NW	I A3†	H7*
— Thalia-	S	I E4	K7
— Trianon	N	I D3	K9*
— Viktoria-	O	I F3	L7*
— Volksoper	SW	I E6*	I8*
— Walhalla-	N	I E1	K6
— Wintergarten	NW	I D3*	K7*
Tiergarten	NW	I AB3/4	G–I 7/8
Tierpark (Hagenbeck)	NW		G6
Tierschutzverein	Dr.L.		H13
Treptower Park	Tr		N9
Turnanstalt, Militär-	NW	I B1	I6
Universität, Friedrich Wilhelms-	C	I D3	K7
Universitätsgarten	NW	I D3	I7
Versuchs- und Betriebsabteilung d. Eisenbahnregim.	Schö		H9
Vieh- u. Schlachthof, Städt. (Zentral-)	O	I G1†	MN6/7
Viktoriapark	SW		I9
Volksbad	N		I5
—	Ch	II C2/3	F7*
—	SO	I F4	L8*
Volkspark, Charlottenburger	Ch		H8
Waisen-Erziehungsanstalt in Rummelsburg, Städt.	B-R		O8
Waisenhaus Berlin	SW	I E5	K8*
— Friedrichs-	SW	I E5	K8*
— Jüdisches	N	I E1	K6
— Katholisches	NW	II E6	G6*
— D.-Wilmersdorf	Wi		F9
Waldeckpark	SW	I E5	K8
Wasserwerke, Städt.	C	I EF3*	K7*
— — Berliner	Ch	II A3	D7*
— — Charlottenburger	Ch	II A3	D7*
Zentralhotel	NW	I C3	I7*
Zentralmarkthalle	C	I E3	K7
Zentral-Turnhalle	SO	I EF5	K8*
Zeughaus	C	I D3	K7
Zirkus Busch	C	I D2	K7*
— Schumann	NW	I C2	I6/7
Zivilkabinett, Geh.	W	I C4	I7*
Zoologischer Garten	W	II EF3/4	G7/8
Zuchthaus, s. Strafanstalt.			
Zwangserziehungsanstalt der Stadt Berlin	Li		P7

Digitized by Google

Denkmäler	Lage	□ I u. II	□ III
Denkmäler			
Beethoven-Haydn-Mozart-Denkmal	W	I B4	H7*
Berolinadenkmal	SO	I F5	L7*
Beuthdenkmal	W	I D3*	K7*
Bismarckdenkmal	NW	I B5	I7*
Brandenburger Tor	NW	I B3	I7
Chamissodenkmal	W	I E3	K7*
Feuerwehrdenkmal	SO	I E4	L8*
Friedenssäule	SW	I D6	I8*
Friedrichs des Gr. Denkmal	NW	I D4*	I7*
Friedrichs d. Gr. D.	NO	I G3	L6
— — —	W	I B3	H7*
Friedrich-Wilh. III. Denkmal	W	I D3	K7*
Friedrich-Wilh. IV.-Denkmal	W	I D3	K7
Friesendenkmal	Nk		L8
Gaußdenkmal	SW	I D5*	H8*
Gerlachdenkmal	SW	I C5*	I8*
Goethedenkmal	W	I B4	H7*
Graf Brandenburg- und Wrangel D.	W	I B3/4*	H7*
Gräfedenkmal	NW	I C3	I6*
Großen Kurfürsten, Denkmal des	W	I E3	K7*
— — — —	NW	I B4	I7*
Hardenbergdenkm.	W	I B3	K7*
Hegeldenkmal	W	I D3*	K7*
Helmholtzdenkmal	O	I E3*	H8*
—	W	I D3*	K7*
Humboldtdenkmal, A. von	W	I D3*	K7*
— — —	N		I5*
— Wilh. von	W	I D3*	K7*
Jahndenkmal	S	I G8†	L9
Jung-Wilhelm D.	W	I AB4	H8*
Kaiser-Friedrich-Denkmal	W	I D3	K7*
Kaiser-Friedr. III. Denkmal	N	I D3	K6*
— — —	Ch	II C3	E8
Kaiserin-Augusta-Viktoria-Denkm.	W	I A4	H7*
Kaiser- u. Kaiserin-Friedr.-Denkmal	NW	I B3	I7*
Kaiser-Wilhelm I.-Denkmal	W	I A4*	H7*
— — — (d. Große)	W	I D3	K7*
— — —	Z		G13
Kaiser Wilhelm I. u. Friedrich III.-Denkmal	Westend	II A3*	E7*
König-Friedrich-Wilhelm II.-D.	SW	I C3/4*	I7*
Königin Luise Denkmal	W	I A4	H7*
Koppedenkmal	N		K6*
Kriegerdenkmal	NO	I G3	L6
Kruppdenkmal	Ch	II B3*	F6
Kurfürst Albrecht-Achilles-Denkmal	Siegesallee W	I B3/4*	I7*
Kurfürst-Friedrich I.-Denkmal		I B3/4*	I7*
Kurfürst-Friedrich II.-Denkmal		I B3/4*	I7*
Kurfürst-Friedrich-Wilhelm d. Gr. Denkmal		I B3/4*	I7*
Kurfürst Georg-Wilhelm-Denkm.		I B3/4*	I7*
Kurfürst Joachim I.-Denkmal		I B3/4*	I7*
Kurfürst Joachim II.-Denkmal		I B3/4*	I7*
Kurfürst-Joachim-Friedrich-D.		I B3/4*	I7*
Kurfürst Johann Cicero-Denkmal		I B3/4*	I7*
Kurfürst Johann-Georg-Denkmal		I B3/4*	I7*
Kurfürst Johann-Sigismund-D.		I B3/4*	I7*

Kirchen	Lage	□ I u. II	□ III
Lessingdenkmal	NW	I B4	I7*
Lortzingdenkmal	W	I A4	H7*
Löwengruppe	NW	I B3	I7*
Lutherdenkmal	W	I E3	K7*
Moltkedenkmal	W	I B3	H7*
[illegible]denkmal	SW	I D6†	I8
Richard-Wagner-Denkmal	W	I A4	H7*
Rolanddenkmal	SO	I F4*	L7*
Roondenkmal	NW	I B3	I7*
Schillerdenkmal	W	I E4	K7*
Schinkeldenkmal	W	I D3*	K7*
Schleiermacherdenkmal	NW	I D4*	I7*
Schulze-Delitzsch-Denkmal	W	I EF4	K7*
Senefelderdenkmal	N	I F1	K6*
Siegessäule	NW	I B3	I7
v. Steindenkmal	W	I E3	K7*
Virchowdenkmal	N	I C2	K6*
Waldeckdenkmal	S	I E5	K8*
Wilmsdenkmal	SO	I F4	L8*
Kirchen.			
Adventskirche	NO	I K1†	M5
Alte Kirche	Schö		H9*
Altkath. Kirche	O	I E3*	K7*
Andreaskirche, St.	O	I G4	L7
Amerikanische Kirche	W	II F4	H8
Apostelkirche, kath.	S		K9
Apostel-Paulus-Kirche	Schö		H9
Apostolische Kirche	N		L10*
Auferstehungskirche	SO	I G2†	M7
Bartholomäuskirche, St.	NO	I K1	L6
Bethanienkirche	We		M4
Christkirche	NW	I C3*	I6*
Christuskirche	SW	I C6	I8
Corpus-Christi-Kirche	NO	I H3†	M6
Dankeskirche	N		H5
Diakonissenhaus Bethanien, K. des	SO	I H5*	L8*
Dom	O	I E3	K7
Dominikanerkirche (St. Paulus-)	NW		G6
Dorotheenstädtische Kirche	NW	I D3	I7*
Dreifaltigkeitskirche	W	I C4	K7*
Eduardkirche, St.	N		L11
Eliaskirche	N		L5
Elisabethkirche	Schö		O9
— St.	N	I E1	K5
Emmauskirche	SO	I H5	L8
Engl. Episkopal-Kirche (St. George-Church)	N	I D3	K7*
Epiphanienkirche	Westend	II B3	D7
Erlöserkirche	R-G		O8
—	NW		G7
Evang. Kirche	Li		G7*
— —	P		K9
— —	Str		N9
— —	T		I11
— —	Wi		H8
Französ. Kirche			
— — (Kloster-)	K	I EF3	K7
— — (Friedrichstadt-)	W	I D4	I7
— — (Luisenst.)	SW	I DE4	K7/8*
— — (am Hospital)	S	I D4	I8*
Frei evang.-luth. Kirche	SO	I F5	KL8*
— — —	N		I5*
— — —	K	I D4*	K7*
Friedenskirche	S		K8
—	M		H8
Friedrich-Werdersche Kirche	W	I D3	K7*
Friedrich-Wilhelms-Hospitalkirche	SK	I G3†	LM7
Galiläakirche	K		M6

Kirchen	Lage	□ I u. II	□ III
Garnisonkirche	C	I E3	K7
— Kath.	S		K9
— Neue evang. II.	S		K9
Genezarethkirche	Nk		L10
Georgenkirche, St.	NO	I E3	L7
Gethsemanekirche	N		L5
Glaubenskirche	Li		O7
Gnadenkirche	SW		I8
Golgathakirche, St.	N	I E1	K6
Hedwigskirche, St.	K	I D3*	K7*
Heilandskirche	NW	II E1	G6
Heilige-Geist-Kirche	NW	I A1†	H6
Heiligen Kreuz, Zum	SW	I E6	K8
Herz-Jesu-Kirche	N	I E1	K6
—	Ch	II C3*	F7*
Himmelfahrtkirche	N		I5
Immanuelkirche	NO	I F1	L6
—	N		H5
Jakobikirche, St.	S	I F6	K9
Jerusalemskirche	SW	I D4	K8
Jesuskirche	S	I E6	H8*
Johannes-Evangelist-Kirche	S	I D2	K6
Johanniskirche, St.	NW	I A3†	H6
Josephskirche, St.	W		M5
Kaiser-Friedrich-Gedächtniskirche	NW	I A3†	G7
Kaiser-Wilhelm-Gedächtniskirche	W	II B4	G8
Kapelle			
— Advents-	K	I F3*	L7*
— Annastifts, des St.	N		K5
— Antonius-, St.	O	I G3†	M7*
— Bischöfl. Methodistenkirche, der	Schö		H9*
— Georgs-, St.	P		K9*
— Heiligen Familie, zur	N		L5*
— Immanuel-	S		J4
— Katharinenstifts, des St.	NO		L6
— Maria-Viktoria, St.	NW	I C3*	I7*
— Marien-, St. (Grauen Schwestern)	K	I D4*	K7*
— Marien[illegible], der	SO	I G6*	L8*
— Nikolaus-, St.	K	I G5*	N7*
— St. Gertrauden-Stiftungs-	SW	I C6*	I8*
— St. Hedwigs (Krankenh.)	N	I D2	K5
— St. Josephs-	N		L5*
— —	S		M5
— Ursula-, St.	SW	I E6*	K8*
— Xaverius-, St.	K	I F3*	L7*
Kapernaumkirche	S		H5
Kathol. Apostel-Kirche	S	I C1	K5
Katholische Kirche	Ch	II C3	F7
— —	Li		N7*
— —	P		L8
— —	T		K8/9
Klosterkirche	K	I F3*	K7*
Lazaruskirche	K	I D4†	M7
Liebfrauenkirche	SO	I G5	M6
Ludwigskirche	W	II D4	F8
Luisenkirche	Ch	II C3	F7
Luisenstädtische Kirche	S	I E4	K7
Lukaskirche	SW	I D4	I8*
Lutherkirche	W	I B6	H8
Lützowkirche	Ch	II D3	F7
Magdalenenkirche	Nk		M10
Marienkirche	K	I E3	M7
Markuskirche	NO	I D2	L7
Marthakirche	SO	I G6†	M8
Martin-Luther-Kirche	Nk		L10
Matthäuskirche	W	I B4	H8
Matthiaskirche	W	I A5	H8
Mauritiuskirche	Li		N7

Digitized by Google

Schulen	Lage	□ I u. II	□ III
Melanchthonkirche	S	I E6†	K6
Methodistenkirche (Bischöfl.)	SW	I D4	G6*
—	N		I5*
—	C		M7*
—	Schö		H9*
Michaelkirche	SO	I F5	L8
Nathanaelkirche	Schö		H10
Nazarethkirche	N		H5
— Alte	N		H5
Neue Kirche	W	I E4*	I7
Nikolaikirche	C	I E6	K7
Osterkirche	N		H5
Parochialkirche	C	I E6	L7
Passionskirche	SW		K9
Paul-Gerhardt-Kirche	N		I4
—	Schö	I B9	G10
Paulskirche	N		I4
Pauluskirche	NW	II E1	D6
Petrikirche	C	I E6	K7
Petruskirche	N		I4
Pfarrkirche	Li		O7
—	W		N4
Pfingstkirche	C		M7
Philippus-Apostel-Kirche	NW	I C5	I5*
Piuskirche	NO	I G4†	LM7
Reformationskirche	NW	I C5	D6
—	Schö	I B4	H8
Rosenkranzkirche	Nk		L10
Samariterkirche	O		N7
Sebastianskirche	N		H5
Segenskirche	N	I G1†	K3
Simeonskirche	S	I E6	K8
Sophienkirche	C	I D4	K6
Stadtmissionskirche	SW	I D5	K6
Stephanskirche	NO	I E6	L6
Stephanuskirche	N	I C1†	I5
Synagoge	C	I E6	K5
—	C	I F2	L7
—	SW	I E E4/5	K8*
—	N	I G3	H8
—	NO	I G1†	L6
—	Ch	II C4	E7*
—	Ch		E9
— Neue	N	I D6	K5
Taborkirche	SO	I G6†	M8
Taubstummen, Kirche für	NO	I F5*	L7*
Thomaskirche	SO	I D6	L6
Trinitatiskirche	Ch	II CD6	F6
Untersuchungsgefängnisses in Moabit, Kirche des	NW	I A3*	H6*
Versöhnungskirche	N	I H1†	I5
Waisenkirche	B-K		G6*
Westendkapelle	Ch	II B6*	D7*
Zionskirche	N	I E1†	K3
Zwinglikirche	O	I G5	M5
Zwölf Apostel Kirche	W	I A6	H8
Schulen.			
Akademie des Bauwesens	B	I D6	K7*
— Berg-	N	I C1	I4
— Kaiser-Wilhelms-	NW	I B1	I6
— Kriegs-	NW	I C3	I7*
— der Künste	W	I DC5	I7*
— Militärtechn.	Ch	II B6*	D6
— Militär-Veterinär-	NW	I C5*	I6*
— der Wissenschaften	B	I D6	H8*
Akademische Hochschule f. die bildenden Künste	Ch	II C6	FG7
— — für Musik	Ch	II E5	FG7
Akademisches Institut f. Kirchenmusik	Ch	II E5	F7*
Baugewerkschule	B		H8*
Festungsbauschule	Westend	II A3*	D7*
Gymnasium			
— Arndt-	D		D11
— Askanisches	SW	I C6	I9
— Berlinisches, z. grauen Kloster	C	I F5	K7*
— Bismarck	Wi		F9
— II in Deutsch-Wilmersdorf	Wi		F9*
— Französisches	NW	I C5	I7*
— Friedrichs-	SW	I C5*	I6*
— Friedrich-Wilhelms-	NO	I A2†	G7
— Friedrich-Werdersches	NW	I CD3	I7*
— Friedr. Wilh.-	SW	I CD5	I8
— Herder-Reform-	Westend	II A3	D6
— Hohenzollern-schule	W		H8
— Humboldt-	N	I E1	I6*
— Joachimsthalsches	W	II B4	G8
— Kaiser Friedrich-Schule (Reform-)	Ch	II B6	F6
— Kaiserin-Augusta-	Ch	II D4	F7
— Köllnisches	K	I F4	K7
— Königstädtisches	NO	I G2/3	L7
— Leibniz-	SO	I E6	L8
— Lessing-	N		H15
— Luisen-	NW	I A3†	H6
— Luisenstädt.	K	I E6	K9
— Mommsen-	B	II F4	G8
— Prinz-Heinrich-	Schö		K5
— Sophien-	C	I E6	K6
— Wilhelms-	B	I D4	I7
Handelshochschule	C	I E2/3	K7*
Hochschule			
— Landwirtsch.	N	I C1	I8
— Königl.	W	I C5*	I7*
— Technische	Ch	II C B6	FG7
— Tierärztliche	NW	I C4	I6
Kunstschule, Kgl.	C	I EF6	K7*
Lehrerinnenseminar	SW	I C5*	I8*
—	B4		M9
Lessinghochschule	NB	I A6*	H5*
Lyzeum, Viktoria-	Li		O7
— —	P		K5
— —	W	I A5/6	H8*
Mädchenschule (Höhere)			
— Augusta-	SW	I C6	I8*
— Auguste-Viktoria-	B	II B6	G8
— Cecilien-	Wi		E9
— Chamisso-	Schö		KH8
— Charlotten-	B		H8*
— Dorotheen-	SW		G6*
— Elisabeth-	SW	I D6*	I8*
— Erste Städt. Studienanstalt in Berlin		I D6†	K6*
— Gertrauden-schule	D		E11
— Luisen-	N	I D2*	I7*
— Margarethen-	O	I F5*	L7*
— Sophie-Charlotten-	Ch	II D5*	F7*
— Sophien-	C	I E6	K5
— Viktoria-	S	I F5*	K8*
— Viktoria-Luisen-	Wi	II B4*	F9*
— in Boxhagen-Rummelsburg, mit Lehrerinnen-Seminar	B-R		O5*
— in Lichtenberg	Li		N7*
Mädchenschule (Höhere)			
— in Neukölln	Nk		L9*
— in Pankow	P		K3*
— in Tempelhof	T		I10*
— II in Schöneberg	Fr		G10*
— III in Schöneberg	Schö		H8*
— III u. IV in Charlottenburg	Ch	II D6*	E9
— III in Wilmersdorf	Wi		E9
— VII in Berlin	N		I5*
Realgymnasium			
— Andreas-	C	I G4	L7
— in Charlottenbg.	Ch	II CD6	F7
— Dorotheenstädtisches	NB	I C6	I7*
— Falk	W	I A5	H8
— Friedrichs-	SW	I D6†	K9
— Helmholtz-	Schö		G10*
— Kaiser Friedr.-	Nk		LM9
Kaiser Wilh.-	SW	I CD6	I8*
— Königstädt.-	NO	I G2/3	L6
— Luisenstädt.-	K	I E4/5	K8
in Pankow	P		L3/4
— Sophien-	C	I E4	K6*
— in Tempelhof	T		I11*
— in Treptow	SO		N8*
— Werner-Siemens-	Schö		H9
— Reform- (Goetheschule)	Wi		EF9
— — in Pankow	P		K3
Realprogymnasium (mit Realsch.)	Li		N7
— in Boxhagen-Rummelsburg	B-R		N8*
Realschule, Ober- I Charlottenburg	Ch	II D6	E7
— — II Charlottenburg	Ch	II D6	F7
— — Friedrich-Werdersche	C	I E4	K7*
— — in Berlin, 2.	N		KL6
— — — 3.	N	I E3*	G6*
— — Königstädtische	N		L4
— — Ober, Luisenstädtische	S	I F6	K8
— — Neukölln	Nk		M10
Realschule I (Bertram-)	SW	I D6	K6*
— II	N		H5*
— III	B		G8*
— IV	NO	I E6†	M7
— V	NW		G6*
— VI	SW		I9*
— VII	Ch	I G6	L8*
— VIII	N		K6
— IX	N		I4
— X	N	I D4	K8*
— XI	S	I F6†	L9
— XII	O		M7
— XIII	NW		G7
— XIV	N		I5*
— Charlottenburg	Ch	II C5*	E7*
— Comenius- (F)	B		H9*
— Kaiser-Friedr.- (Ref.-Gymn.)	Ch	II D4	F8
— Schöneberg (II)	Schö		H9*
Seminar, Orientalisches	NW	I D6*	I7*
Turnlehrerbildungsanstalt, Kgl. u. Turnlehrerinnenseminar	SW	I CD6	I8
Universität, Friedr.-Wilhelms-	C	I D4	IK7
Webschule, Städt., Höhere-	O	I G5	L7*

Google

BOCHUM.
Maßstab 1:37700
INNERE STADT
Riemke
Hofstede
Marmelshagen
Grumme
Hamme
Bruch
Altenbochum
Ehrenfeld
Hunscheidt
Wiemelhausen
Weitmar
Brenschede
Querenburg
Hordel
Stahlhausen
Eppendorf
Höntrop
Gr. Vöde
Stadtpark
Wattenscheid
Laer

Bibliograph. Institut, Leipzig.

Bochum.

Zuständiges Amtsgericht, Standesamt: Bochum, Bezirkskommando I: Stadtkreis Bochum, Bezirkskommando II: Landkreis Bochum. **Postbestellanstalten:** Die Bestellung erfolgt durch Postanstalt Bochum 1; Ausnahmen sind durch Fußnoten erklärt.

Straßenbahn.

Linie 1 Bochum–Wattenscheid–Gelsenkirchen–Schalke.
— 2 Bochum–Hofstede–Riemke–Herne Bahnhof.
— 3 Bochum–Hamme–Bickern–Wanne Bahnhof.
— 4 Bochum–Weitmar–Linden–Hattingen.
— 5 Bochum–Altenbochum–Laer–Witten.
Linie 6 Bochum–Altenbochum–Laer–Werne.
— 7 Bochum–Wiemelhausen.
— 8 Linden–Dahlhausen Bahnhof.
— 9 Bochum–Gerthe–Castrop.
— 10 Bochum–Harpen–Lütgendortmund.

Straßenverzeichnis

Buchstaben und Zahlen in der Spalte □ geben auf dem Stadtplan die Lage der Straßen, Plätze usw. an. Sind Buchstaben und Zahlen mit einem * versehen, so bedeutet dieses, daß der Name aus Platzmangel fehlt, mit einem † daß er außerhalb des Planes in Fortsetzung des Quadrates liegt.

-Straße	□
ABC-	Karten
Adalbert-	A3
Adolf-	B3/4
Agnes-	C4
Albert-	Karten
Alexandrinen-	BD2
Allee-	B3
Alsen-	CD3/4
Altenbochum	D4
Altenmarkt	C3*
Am frohen Blick	A3
Amtsplatz	B3*
Anna-	C3
Antonius-	C3/4
Arndt-	C3
Arnold-	B3
Augusta-	Karten
Auguste-Viktoria-Allee	C3
[illegible]	D3
Bach-	C4
Bahnhof-	C3/4
Baum-, Große	Karten
— Kleine	Karten
Beethoven-	B3*
Berger-	B3/4*
[illegible]	D3
Bessemer-[1]	B1
[illegible]	C2/3
[illegible]	C3
[illegible]	B3/4
[illegible]	C4
[illegible]	B1
[illegible]	C3
[illegible]	Karten
[illegible]	BC3
[illegible]	D3†
[illegible]	C3
[illegible]	CD4
[illegible]	B3/4*
Brücke-	A3†
[illegible]	B4/5
[illegible]	A3
[illegible]	CD4/5
[illegible]	C3
[illegible]	Karten
[illegible]	Karten
[illegible]	C3
[illegible]	C4
[illegible]	C3
[illegible]	C3*
[illegible]	D6
Cäcilien-	[illegible]
[illegible]	B3/4*
Carolinen-	A3
Castroper-	CD2/3
Centrum-	A3†
Charlotten-	C4
Christ-	B4
Clemens-	C4*
Constantin-[1]	C1
[illegible]	B1
Dechen-	C4*
[illegible]	B1/2*
[illegible]	BC4
Dorf-, Kleine	C3*
Dorstener-	AB1/2
— 260 bis Ende	—
Drusenberg-	C4/5
Düppel-	C3/4
Ehrenfeld (Ortsteil)	C3
Ehrenfeld-	BC4
Eickelerfeld (Ortsteil)	A1
[illegible]	C3/4*
Eintracht-	D2*
Eisenbahn-[1]	B1*
Elisabeth-	B2/3
Emil-	C3
[illegible]	BC3
[illegible]	A4
[illegible]	A4
Ewald-	C4*
Fahrendeller-	C3
Falk-*	C3*
Feld-	C4
Feldsieper-	C3
[illegible]	Karten
Ferdinand-	C3
[illegible]	Karten
Flur-	B3
Franz-	C3*
Freiheit-	C4
Freiligrath-	C2
Freudenberg	A1/3
Frieden-	C3/4*
[illegible]	C3
Friedhof-	C3*
Friedrich-	C3
[illegible]	C3
[illegible]	C3
[illegible]	AB2/3
Garten-	C2/3
Gemeinde-[1]	C3
[illegible]	B3/4*
[illegible]	A3
Gerber-	C3
Glas-	B4*
Glückauf	A2/3
[illegible]	C3
[illegible]	BC3*
Goethe-	C3*
Goldhammermühle	A3
Goldhammer-	A2/3
[illegible] (Ortsteil)	D4
Graben-	C3
Graf Engelbert-	C2
[illegible]	B3/4*
Grenz-	B5
[illegible]	B4
Grumme (Ortsteil)	CD1/2
Grummer-	C1
Grün-	C4
Gudrun-	CD3
Gustav-	D5
Hagen-	CD4
[illegible] (Ortsteil)	A3
Halden-	D3
Hamme (Ortsteil)	A3
Hannibal-[1]	B1
Harpener-[1]	D3
Hattinger-	D4/5
[illegible] Karten	C4*
Herbert-	D3
Hedwig-	B3*
Heide-	A3
— Untere	A3
[illegible]	D3
Heinrich-	Karten
Helenen-	C3
Hellweg-	C3
[illegible]	B4
Hermannshöhe	C3/4
[illegible]	C3*
Herner-	BC1/2
— 206–417[1]	—
[illegible][1]	B1*
[illegible][1]	AB1
Hildegard-	B3*
Hiltroper-[1]	CD1
[illegible]	C3
Hofstede	B1
Hofsteder-	C1/2
— 100–204[1]	—
Hof-	A4
Hohenzollern-	C3*
[illegible]	A4
Hordeler-[1]	A1
Hubertus-	C3
Hugo-Schultz-	C3
Hüller Mühlenbach	A1
Humboldt-	C3/4
[illegible]	C3
Hunscheidt-	C3/4
In der Krimm	C3*
Jäger-	C4*
Jahn-	C3
Jakob-	C3*
Joachim-	C4*
Johanniter-	BC3*
Josefinen-	CD1/2
Josef-	BC3*
Julius-	C3*
[illegible] Mühle	A3
Kaiser Friedrich-Platz	BC3
Kaiserring	C3
Kaiser-	Karten
Kaiser-Wilhelm-	C3
Kaltenberg	D3
Kamp-	C5/6
Kanal-	C5
[illegible]	B3/4
Karl-	BC4*
Keller-	A3
[illegible]	C3*
Klara-	B3*
Kloster-	Karten
Knappen-	C3
Kolonie-	C3†
Königsallee	C4/5
König-	C3
Körner-	C5*
Kortumplatz	BC3*
Kortum-	C3*
[illegible]	Karten
Kronen-	C3
Kronprinzen-	B3*
[illegible]	C3
Krupp-[1]	B1
Kurfürsten-	C4
Kurze-	B3*
Laer-	C3†
Lange-	D2/3
Lessing-	C4
Liborius-	D3
[illegible]	D3/4*
Lohbergbrücke	D3*
Lohberg-	C3
[illegible]	C3
Lothringer-	B3*
Luisen-	C3*
Maarbach	A1
— Am	A3*
Maarbrücke, An der	AB3*
[illegible]	BC3
— Kleine	B3*
Malteser-	D3
Margarethen-	C3*
Marienplatz	C3
Marien-	BC3
[illegible]	C3*
Märkische-	Karten
Mark-	CD4
Marktplatz	Karten
Markt-, Obere	C3
— Untere	C3*
Marmelshagen	A3
Martha-	C2
Mauritius-	Karten
Max-	C3
Meyer-	B3/4*
Melanchthon-	C4*
[illegible]	B3
Mittel-	B3/4*
Moltkemarkt	C3
Mühlen-	C3
Mühlental*	C1*
Mühlenweg	C3
[illegible]	B1*
Neumarkt	C3
Neu-	C3
Nibelungen-	BC3*
Ost-	D3/4
Otto-	CD4
Overdyker-	A3
Parallel- 1.	D3
— 2.	D3
[illegible]	C3*
Park-	C3*
Pieper-	C4
Pilgrim-	C3*
Post-[1]	B1
[illegible]	C3
Präsident-	C3
[illegible]	C1*
Prinzen-	D3
Prinzregent-	C3
Querenburg (Gemeinde)	D5
Querenburger-	D5
Quer-	B3*

---

[1] Bestellt Postanstalt 3.
[2] Bestellt Postanstalt Altenbochum.
[3] Die Nr. 1–50 bestellt Postanstalt Altenbochum, ab 51 Laer. Nr. 106–107 Postanstalt 1.

Digitized by Google

Bochum

-straße	□	-straße	□	-straße	□	-straße	□	-straße	□
Rechener-	Karten	Schacht-	C3/3*	Stein	D4/5	Vierhaus-	C3	Westhoff-	BC3
Recke-, von der	A2/3	Scharnhorst-	Karten	Stern-	C4	Viede-	C2	West-	ABC1*
Reichshof	C3*	Schell-	C4*	Stolze-	C4	Vollbrecht-	B3*	Wetterschacht, Aug.*	A1*
Reiche-	A2/3	Schiller-	Karten	Stühmelberg	C3			Wieland	C3
Rheinbaben-	C3	Schloß-	C3	Süd-	C3/4	Wald	C5	Wiemelhausen	CD5
Richard-	D3	Schmechting-	BC2	Surweg	D3	Wasser-	CD5	Wiemelhauser-	C4/5
Riemke	BC1	Schul-	C3/4*			Weitmarerhalde-	A3	Wiesen-	C3
Riemker-*	AB1	Schützenbahn	C3*	Tauben-	C3*	Weg am Kötterberg		Wilhelmsplatz	C3
Ring-	CD3*	Schwanenmarkt	C3	Theodor-	BC2/3*		D1	Wilhelm-	C3
Robert-	D1	Schwarzbach	BC2	Thomas-	C2/3	Wegenerfeld	B3*	Wittekind-	C3/4*
Röhrs-	A2	Sedan-	B3*	Tippelsberger-*	CD1	Weide-	AD3*	Wittelsbacher-	C3*
Rom	BC3/4	Siegfried-	BC3	Trankgasse	C3	Weiher-	C4	Wittener-	CD3/4
— Kleine	BC3*	Siepmann-	B3/4*	Uhland	C2/3	Wellenbrink	C3*	Wörth-	BC3/4
Rosen	C3*	Spichern-	Karten	Unter den Linden	B2/3	Weitmar-Bärendorf		Wrangel-	CD3
Roll	C4*	Spitzberg, Bläser	Karten				D5		
Rottmann*	D3	— Unterer	Karten	Vereins-	A3	Weitmar-Mark	BC6	York-	C3
Rott-	BC3	Stahlhausen, Kolonie	B3/4	Verkaim-	D1	Weitmar-Neuling	C6		
Rudolf-	A2*			Victoria-	Karten	Westenfeldplatz	C4	Zeppelin-	C3
Ruppel*	B1*	Steinkuhl-*	D4/5	Vidume-	C3	Westfälische-	C4*	Ziegel-	D6

Öffentliche Gebäude, Wohlfahrts- und andere Anstalten, Zechen

Öffentliche Gebäude	□	Denkmäler	□	Kirchen	□	Schulen, Zechen	□
Allgemeiner Knappschaftsverein	C4	Kur- u. Logierhaus Stahlhausen	D5	Kriegerdenkmal	Karten	**Schulen.**	
Amtsgericht	Karten	Krankenhaus Bergmannsheil	D4	in Hamme	A2	Bergschule, Westfälische	BC3
Amtssparkasse	Karten	Evangel. Augusta-	C3	— in Hofstede	A1*	Gymnasium, Städt.	C3
Armenhaus Grumme	D1	— Kaiser Wilh.-Aug.-	CD2	— in Wiemelhausen	CD5	Handelsschule	Karten
— Hamme	A2*	— Kathol. Elisabeth	Karten	Kuhlstendenkmal	C3*	Haushaltungsschule, Städt.	B3/4*
— Wiemelhausen	C6	— — St. Joseph-	C3	**Kirchen.**		Hebammen-Lehranstalt, Provinzial	C6
Armenverwaltung Städt.	C3*	— — Knappschaftsvereins	C6	Baptisten		Höhere Töchterschule mit Lehrerinnenseminar Kath.	C3*
Badeanstalt	Karten	— -Reservelazarett	C3*	Emanuelkirche	C3	Höhere Töchterschule mit Lehrerinnenseminar Städt.	Karten
Bahnhof Bochum-Nord	CD3	Landgericht	C3	Evangelische		Kaiserin-Augusta-Schule	C3*
— Bochum-[illegible]	C4	Landratsamt	C3	Christuskirche	BC3	Oberrealschule, Städt.	C3
— Gußstahlfabrik	BC2	Oberpostdirektion	Karten	Friedenskirche	D3/4*	**Zechen.**	
— Kolonade-Riemke	B1	Polizeidirektion	C4	Hammer Kirche	A2	Constantin der Große I	BC3
— Präsident	BC2	Rathaus	C3	Hofsteder Kirche	B1	— — — II	C1
Beleuchtungs- u. Wasserwerke, Städt.	D5	Reichsbank	Karten	Johanneskirche	Karten	— — — III	D2
Bergrevier Bochum-Nord u. -Süd, Königl.	C3	Rettungsanstalt Overdyk	A2*	Lutherkirche	DE5	— VI	D1
Bezirkskommando I	BC3	Schlachthof	C5	Paulskirche	Karten	Dannenbaum II	C6
— II	C3*	Stadtpark	C3	Wiemelhauser Kirche	CD5	III	CD4
Elektrische Zentrale der Straßenbahnen	C3*	Stadttheater Neues	C3	Israelitische		— V u. VI (Prinzregent)	C6
— — Städt.	Karten	Standesamt	C3*	Synagoge	Karten	Engelsburg	A4
Friedhof, Alter	CD3	Telegraphenamt	Karten	Katholische		Hannibal I	AB2
— Israelitischer	DE5*	Turnhalle	C3*	Antoniuskirche	D6	— II	A2
— Neuer	C6	Waisenhaus, Kath.	BC3	Hammer Kirche	AB2	Julius Philipp	D5
Gasanstalt	C6	Waldschenke	C6	Heilige Kreuzkirche	C3*	Karolinenglück I	A2
Gefängnis, Gerichts-	C3*	**Denkmäler.**		Josephskirche	C3	— II	A3
— Zentral-	C4/5	Baaredenkmal	B3/4	Liboriuskirche	CD4	Präsident I	B3
Gewerbeinspektion, Königl.	C3*	Bismarckdenkmal	C3*	Marienkirche	C3	— II	BC3
Handelskammer	Karten	Bismarckturm	C3	Meinolphuskirche	C6		
Hauptsteueramt	C3*	Graf Engelbert Brunnen	C3/4*	Propsteikirche	C3		
		— von der Reckedenkmal	A3	Redemptoristen Klosterkirche	B3*		
		Kaiser Wilhelm-Denkmal	C3	Wiemelhauser Kirche	D5		

Google

A
Landes-
Baumschule
Mühlenb
Anstal
Güterbhf
Gemeinde Lehn
1
2
3
4
5
7
Am Weinberge
Gemeinde Breitze
A

Braunschweig.

Zuständige Amtsgerichte: Braunschweig für Braunschweig-Stadt, Amtsgericht Riddagshausen für den Landbezirk Braunschweig. **Bezirkskommando I:** zuständig für die Stadt Braunschweig, die Landkreise Braunschweig, Helmstedt und Blankenburg. **Bezirkskommando II:** zuständig für die Landkreise Wolfenbüttel, Gandersheim und Holzminden. **Standesamt:** Braunschweig-Stadt. **Postbestellanstalten:** Die Bestellung geschieht durch Postamt Braunschweig 1.

Straßenbahn.

Linie 1 Richmond–Schützenhaus (Schild grün, Licht blau).
„ 2 Hauptbahnhof–Nordbahnhof (Schild und Licht weiß).
„ 3 Bahnhofsplatz–Gliesmarode (Schild und Licht rot).
„ 4 Madamenweg–Friedhof (Schild und Licht gelb).
Linie 5 Augusttor–Ölper (Schild und Licht blau).
„ 6 Hauptbahnhof–Stadtpark (Schild schwarz, Licht grün).
„ 7 Westbahnhof–Kastanienallee (Schild und Licht karmesin).
„ 8 Braunschweig (Augusttor)–Wolfenbüttel (Schild rot, Licht weiß).

Straßenverzeichnis

Buchstaben und Zahlen in der Spalte □ geben auf dem Stadtplan die Lage der Straßen, Plätze usw. an. Sind Buchstaben und Zahlen mit einem * versehen, so bedeutet dieses, daß der Name aus Platzmangel fehlt, mit einem †, daß er außerhalb des Planes in Fortsetzung des Quadranten liegt.

-straße	□
Abelnkarre	F3*
Abt-	EF1
Ackerhof	F4*
Adler-	GH3/4
Adolf-	FG4/5
Ägidien, Hinter	E4*
Ägidienmarkt	E4
Ägidien-	E4*
Allee-	G2
Altewiekring	GH3/4
Altfeld-	BC4
Altstadtmarkt	D4
Altstadtring	BC4
Amalienplatz	E2
Amalien-	CD2
Andreaskirche, An der	E3
Arndt-	E2
Augustplatz	EF5
August-	EF4
Augusttore, Am	F5
Augusttorwall	EF5
Autor-	FG5
Bäckerklint	D3
Badetwete	F5
Bahnhof	D5/6
Bammelsburger-	D2
Bankplatz	D4
Beckenwerker-	D3
Bergfeld-	GH2
Berg-	G4
Berner-	E2
Bertram-	FG1/2
[illegible]	H4
Bienroderweg	GH†
Binde-	G2
Bismarck	G5
Blücher-	GH3*
Blumen-	E2
Bockstwete	E3
Bode-	H3/4
Bohlweg	E3/4
Brabant-	E4*
Breite-	D3/4
Broitzemer-	AB5/6
Bruch-	E4
Bruchtore, Am	DE4
Bruchtorwall	E4
Brüdern, Hinter	DE3
Bruderstieg	D3
Bugenhagen-	C4/5
Bülten, Am	GH1†
Bültenweg	FG1/2
Bürgerpark	EF5/6
Bürger-	G4
Burg, Kleine	E3/4
Burgplatz	E3
Burg, Vor der	E3*
Cammann-	E2
Campe-	FG6
— Kleine	G1
Caspari-	E3
Celler-	C1/2
Charlotten	F6*
Chemnitz-	E2
Comenius-	H3
Cyriaksring	C5
Damm	E4
Dankward	E3*
[illegible]	D2
Diesterweg-	EF1/2
Döring-	CD6
— Kleine	CD5*
Dürer-	GH3
[illegible]	G1/2
Echtern	D5/6
Ehrenbrecht-	F3*
Eichtal-	CD1
Eiermarkt	D4*
Eisenbütteler-	DE6/7
Ekbert-	CD6
Elm-	FG6
[illegible]	F1
[illegible]	CD4
[illegible], Kleiner	F1/2
Fabrik-	CD6
Fallersleber-	EF3
Fallerslebertore, Am	F2/3
Fallerslebertorwall	F3
Franken-	GH3
Feld-	A1
Ferdinand	D4/5*
Frankfurter-	CD5/6
Friedrichsplatz	G5/6
Friedrich	FG5/6
Friedrich-Wilhelm-Platz	E4
Friedrich-Wilhelm-	E4
Friesen-	F3/4
Fuchstwete	D2
Gabelsberger-	D4
[illegible]	E3
Garten-	C1/2
Gaußberge, Am	E3
Gauß-	E2
Geiershagen	E3*
Gerstäcker-	C4/5
Gertruden-	FG5
Geyso-	F1
Giersberg-	G4
[illegible]	D4
Gieselerwall	C4/5
Gliesmaroder-	GH1/2
[illegible]	BC2
Gneisenau-	H3*
Goethe-	E4
Gördelinger-	D3/4
Goslarsche-	C1/2
Götting-	G2
Graben-	E3
Grün-	H4
Güldenklinke	F3*
Gülden-	D2/4
Hagenbrücke	E3
Hagenmarkt	E3
Hagenring	EF2/3
Hagenscharrn	E3*
Hagen-	E2/3
Hamburger-	E1/2
Hasenwinkel	DE1
Hedwig-	C4/5
Heinrich-	GH2/3
Hellberg-	G6
Helenen-	C5/6
Helmstedter-	G K4-6
Henneberg-	EF5
Herder-	H4
Hermann-	E2
Herrendorftwete	F3*
Herzogin-Elisabeth-	H3/4
Herzoglicher Park	F3/4
[illegible]	D4*
Hildesheimer-	A–C2
Hoch-	G5/6
Höfen	C3
Höhe	E3
Hohentore, Am	CD4
Hohestieg	C4
Hohetorwall	C3/4
Hopfengarten	H4
Howaldt-	G4
Humboldt-	G3
Husaren-	GH3
Hutfiltern	E4*
Hutten-	DE2
Infanterie-	E3
Inselwall	DE2/3
Jahn	DE4
Jakob-	DE4
Jerusalem-	F2
Jödden-	E3*
[illegible]	F1
Johannishof	E4*
Julius-	C4/5
Kaffeetwete	D3
Kaiser-	E2/3
Kaiser-Wilhelm-	GH3
Kaland	C5
Kälberwiese	A1/2
Kalenwall	D4
Kannengießer-	E3
Kapellen-	F5
Karl-Schmidt-	DE1
Karl	GH2
Karrenführer-	EF1
Kasernen-	G1/3
Kastanienallee	G–I4
Katharinenkirche, An der	E3
Katharinen-	EF3
[illegible]	E3*
Kattreppeln	E4*
Klausen-	G6
Klint	E3
Kloster-	F2
Knochenhauer-, Alte	D4*
— Neue	E2/3
Kohlmarkt	D4
Königsstieg	C3
Körner-	H1
[illegible]	G4
Kramer-	D5/6
Kreuzkamp-	G1
Kreuz-	A–C4
— Kleine	A4
Krüppel-	E3
Küchen-	E3
Kuh-	F4
Kupfertwete	D3*
Kurze-	GH3
Lachmann-	E3
Laffert-	C5
Lämmchenteich	G6/7
Lampe-	E1/2
Land-	GH4
Langedamm-	EF3
Langerhof	E2/3*
Langerkamp	G1/2
Lange-	DE3
[illegible]	D4*
Leisewitz-	F5
[illegible]	C1/2
Leonhardplatz	G5/6
Leonhard-	G4
— Kleine	G4*
Leopold-	E3
Lessingplatz	E4
Liebfrauen, Hinter	E1
Lindentwete	E3*
[illegible]	FG2
Löwenwall	F4/5
Ludwig-	EF1
Luisen-	C5
Lutter-	G5
Lützow-	H3*
Madamenweg	A–C4
Magnikirche, Hinter der	F3*
Magnikirch-	F4*
Magnitore, Am	F4
Maibaum-	E3
[illegible]	E3/4
Malertwete	D3*
Mandeln-	EF4*
Marien-	H3/4
Marstall	E3
Martha-	G4
Martinikirche, An der	D4
Masch, Hinter der	D3
Maschplatz	D3
Masch-	D2/3
Mauern-	F3
Meinhardshof	E3*
Michaeliskirche, An der	D4
Mittelweg	EF1
Moltke-	G3
Münz-	EF3
Monument-	F5*
[illegible]	E4
Museum-	F4
Neuerweg	E3
Neue-	D3
Neustadtmühle, An der	DE2/3*
Neustadtring	CD2
Nickelnkulk	E2
Nord-	F1
Nußberg-	GH3
[illegible]	EF5
Ode-	E3
Oker-	D5
Olfermannplatz	H3
Olfermann-	H3
Ölschlägern	F4
Opferbreite	E3*
Ost-	H1/2
Ottmer-	F6
Packhof-	E3*
Papenstieg	E3*
Park	G5/6
Paulikirche, An der	GH3
Pawel-	GH4
[illegible]	D*
Petersilien	D4
Petrikirche, An der	D3
Petri-	C3
Petritore, Am	D3
— Am alten	D3
— Am innern	D3*
Petritorwall	CD3
[illegible]	D4/5
Pfleghaus-	C5
Pockels-	F2
Post-	DE4
Prinz-Albrecht-Park	IK3/4
Prinzenweg	H5*
Raabe-	I3
Radeklint	E3
[illegible]	DE2
Rautheimer Weg	IK5/6
Reben	F3
[illegible]	E3/4

Digitized by Google

Braunschweig

-straße	□	-straße	□	-straße	□	-straße	□	-straße	□
Reichenberg	G1/2	Scharrn-	D3/4	Spinner-	G D1/2	Tuckermann-	C4	Wendentorwall	EF3
Reichs-	D3	Schild	E3	Spohrplatz	E4	Turner-	D3	Wendenwehr, Am	D3
Reiher-	C G1	Schiller-	E4	Spohr-	F3			Werder	E4/5*
Rennelberg-	C2*	Schill-	G5	Stadtpark	E F2/3	Ufer-	D4	West-	DC6
Reuter-	D3	Schleinitz-	EF3	— Am	E3	Uhland-	E4	Wiesen-	G3
Riddagshäuser Weg	E K4	Schloß-	F4*	Stecher-	E3*	Vieweg-	FG5	Wilhelmitorwall	F4
Riede-		Schöppenstedter-	F3	Steige	G3	Villers-	F4/5	Wilhelmsplatz	E3/4
Ritterbrunnen	F3	Schöttler-	CD5	Stein	E4	Voigts-Rhetz-	E3/4	Wilhelm-	EF2/3
Ritter-	F4	Schubert-	E3	Steintorwall	F4			Wilmerding-	C4
Roon-	G E3	Schuh-	F4	Steinweg	F3	Wabe-	G D3	Windmühlenberg, Am	F5
Rosenhagen	E4*	Schulweg	F4*	Stephan-	E4	Wachholtz-	E3	Wittekind-	DC2
Rosen-	D3/4	Schunter-	G G3	Stiftsgasse	E3*	Waage, Alte	D3	Wolfenbütteler-	F5-7
Rosental	D3	Schützen-	DE3/4	Stoben-	G4	Wall	F4	Wollmarkt	E4
Roß-	DC1/2	Schweizerwiesen, Am	DC1	Südklint	D3	Waterloo-	G4/5	Wörth-	G G3
Rudolfplatz	D3	Sedanbaum-	D3/4	Süd	D4	Weber-	E3	Wüstewort	F4*
Rudolf-	DC3	Sidonien	C4			Wehr-	D3		
Ruhfäutchenplatz	E3	Siegesplatz	E4/5	Taschen	E4	Weinberge, Am	A5	Zeppelin-	G3/4
		Sonnen-	D4	Tauben-	F4	Weinberg	A4/5	Zeughof, Alter	E3
Sack	E3	Sophien-	CD4	Theater, Am	F3	Wendenmasch-	D3	Ziegenmarkt	D4*
Salzdahlumer-	F6-7	Spargel	G1	Theaterwall	F3	Wendenring	DE1/2	Ziethen-	G4*
Sandweg	F3/4	Spielmann-	F3	Thomas-	C2/3	Wenden-	D3/4	Zimmer-	G4
Scharnhorst-	H4			Totenhaus	F4	Wendentore, Am	E2		

Öffentliche Gebäude, Wohlfahrts- und andere Anstalten

Öffentliche Gebäude	□	Öffentliche Gebäude	□	Denkmäler Kirchen	□	Schulen	□
Amtsgericht Braunschweig u. Riddagshausen	D3	Kirchhof, Kath.	G3/4	Stift, Marien-	E4	Dom	E3
Bahnhof Cellerstraße	C1	— Magni-	G5	— Wilhelm-	D3	Garnisonkirche	E3
— Gliesmarode	E2	— Martini	C4	Waisenhaus	E4	Jacobikirche	C3
— Güter-, Hildesh. Str.	A1/2	— Michaelis-	C3	— Tuckermannsches	C3	Johanniskirche	E5
Haupt-	DE4/5	— Petri-	C3	Wasserwerk, Altes	E3	Josephkirche (Kath.)	G4
— Nord-	E3	— Reform-	C4	— I (Dowesee)	G1*	Katharinenkirche	E3
Ost- (Güter)	G H4	— Zentral-	JK3	— II (Rüningen)	D7*	Laurentiuskirche (Kath.)	D2
— West-	E4	Krankenhaus, Herzogl.	DC1			Leonhardskapelle	GH5
Behördenhaus	E3	— Städt.	C3	**Denkmäler**		Magnikirche	E4
Bibliothek, Städt.	E4	Kreisdirektion, Herzogl.	D4	Abtsdenkmal	F3	Martinikirche	D3
Blindenanstalt	G5	Kreuzkloster	C3	Bernerdenkmal	E3	Michaeliskirche	D4
Botanischer Garten	F2	Landgericht	E4*	Bugenhagendenkmal	D3*	Nicolaikirche (Kath.)	F4
Burg Dankwarderode	E3	Landgestüt, Herzogl.	G3	Eulenspiegelbrunnen	D3*	Paulikirche	E3
Garnisonlazarett	G2	Landschaftliches Haus	D4	Gaußdenkmal	E3	Petrikirche	D3
Gaswerk I, Städt.	D2	Leihhaus, Herzogl.	D4	Herzog Friedrich Wilhelm-Denkmal	EF4*	Reformierte Kirche	D3
— II, Städt.	F1	Markthalle	E3			St. Blasii-Kirche (Dom)	E3
Gefangenenanstalt	C3	Ministerium	G3	— Heinrichs-Brunnen	E3*	Synagoge	D4
Gewandhaus	D4*	Museum, Herzogl.	F4	— Karl Wilhelm Ferdinand Denkmal	F4*		
Gildehaus	E3	— Städt.	F4			**Schulen.**	
Handelskammer	D4*	— Vaterländ.	E4	— Wilhelm Denkmal	E4*	Garnisonschule	E4*
Hauptsteueramt	E3	Oberlandesgericht	D4	Lessingdenkmal	D4	Gewerbeschule	F4
Herberge zur Heimat	C4	Oberpostdirektion	E4	Löwendenkmal	E3	Gymnasium Martino-Catharineum	D3
Hoftheater	F3	Packhof	D3	Obelisk	E4		
Kaserne, Husaren-	E3/4	Pflegehaus, Städt.	C3	Olfermanndenkmal	E3	— Real-	D4
— 1. Infanterie-	E4	Polizeidirektion	E4	Prinz Albrecht-Denkmal	D3	— Wilhelm-	F4
— 2. Infanterie-	F G2	Rathaus, Altstadt-	D4	Schilldenkmal	G3	Höhere Mädchenschule, Städt.	E4*
Kinderheim	G4	— (Magistrats-)	D3	Siegesdenkmal	E3		
Kirchhof, Andreas-	E3	— Neustadt-	D3			Lehrerinnenseminar, Städt.	E4*
— Brüdern-	C4	Reichsbank	D4	**Kirchen.**		Lehrerseminar	E5
— Dom-	G5	Rettungshaus	E4/5	Andreaskirche	D3	Polytechnikum	F2
Garnison	F3	Schlachthaus, Städt.	G1	Apostel. Kapelle I	C3*	Realschule, Jahnsche	E4
— Israelitischer	K5/6	Schloß, Herzogl.	E4	— — II	E4*	— (Alte) Städt. Ober-	DE3
— Katharinen-	F1	Schützenhaus	E1	Baptistenkapelle	C4*	— (Neue)	E4
		Stift Friedrich	D3	Brüdernkirche	DE3	Taubstummenschule	F5

Bremen.

Öffentliche Gebäude, Wohlfahrts- und andere Anstalten

Öffentliche Gebäude	□	Öffentliche Gebäude	□	Denkmäler	□	Kirchen. Schulen	□
Alt Bremer Haus	F6	Hauptfeuerwache	E4	Theater, Hansa-	D4	**Kirchen**	
Amtsgericht (Gerichtsgeb.)	G6	Kahrwegsasyl	CD3	— Neustadts- (Schauspielhaus)	D6	Ansgariikirche	F5
Arbeitshaus	F6	Kasino	E6	— Schiller-	D1	Christuskirche	A4
Archiv	F6*	Kaserne (Neustadtswall)	E6/7	— Stadt-	G5	Dom (St. Petrikirche)	F6
Armenhaus	F4,5	— (Westerstraße)	E6	— Tivoli-	G6	Friedenskirche	I6
Badeanstalt, Bl. str.	D4	Kornhaus	E5	Volksheim	C2	Gröpelinger Kirche	Karton
— Volks-	D6	Krankenhaus, Kinder-	I6	Waisenhaus, St.-Johannis-	D6*	Hastedter Kirche	I6†
Bahnhof, Güter-	F3/4	— Privat-	E4†	— St. Petri-	I6†	Immanuelkapelle	D6/5*
— Haupt-	G4	— Rotes Kreuz-	F7	Wasserwerk	FG7	Jacobikirche	G7†
— Neustadts-	D6	— Städt.	I6	Werftanlagen, Gröpelinger	Karton	Johanniskirche	F6
— Tarmstedter	F3, H4	Landgericht (Gerichtsgeb.)	G6	Zollabfertigung	A2	Liebfrauenkirche	F5
— Weser- (Schiffgüter-)	D4	Kunsthalle	G5	Zollamt, Haupt-	EF5, D4	Marienkirche	D6*
Bauhof	F6	Landherrenamt	F6*	Zollschuppen	F6	Martinikirche	F6
Bezirkskommando I	E6	Museum, Kunstgewerbl.	F5			Michaeliskirche	E4
— II	E7	— Städt. (Handels-)	FG5			Paulikirche	F6
Bibliothek, Städt.	F4*	Norddeutscher Lloyd	F5	**Denkmäler.**		Rablinghauser Kirche	Karton
Blindenanstalt	H6	Oberpostdirektion	F5			Rembertikirche	G6
Börse	F5	Polizeidirektion	F5	Altmannsdenkmal	E4*	Stephanikirche	E5
— Baumwoll-	F6	Rathaus	F5	Ansgariusdenkmal	F5*	Waller Kirche	BC3†
Diakonissenhaus	F6	Reichsbank	F5	Bismarckdenkmal	F5/6*	Wilhadikirche	C5
Eichamt	E4	Rennplatz	I1†	Centaurenbrunnen	H5	Zionskirche	E7
Elektrizitätswerke	F3, I6	Schlachthof	FG3	Franziusdenkmal	F6	Synagoge	FG6
Friedhof, Buntentor-	F7	Schwimmdock	A2	Gustav Adolf Statue	E6*		
— Doventor-	E4	Seemannsheim	D4	Kaiser Friedrich Denkmal	H4	**Schulen.**	
— Gröpelinger	Karton	Senatshaus	F5*	— Wilhelm Denkmal	F5*	Fortbildungsschule Gewerbliche	E4
— Hastedter	I6†	Sparkasse, Alte	E5	Körnerdenkmal	H6*	Gymnasium, Altes (Hauptschule)	FG6
— Israelitischer	F6†	— Neue	F5*	Kriegerdenkmal	F5*	— Neues	H4
— Riensberger	I1†	Staatslaboratorium	E6	Moltkebrunnen Moltkedenkmal	F5*	— Real-	D4/5
— Waller	Karton	Stadthaus	F6*	Olbersdenkmal	G5*	Handelsschule (Hauptsch.)	FG6
— Woltmershauser	A4	Standesamt	F6*	Rolandsäule	F6*	Realschule	C1, E4 E7*, F5
Garnisonlazarett	D67	Stift, Isabeen-	D5,6	Roseliusdenkmal	G5	— Ober- (Hauptschule)	FG6
Gaswerk	C6	— Joseph-	I4	Teichmannbrunnen	F5	Seefahrtschule	F7
Gerichtshaus (Amts- und Landgericht)	G6	— Katharinen-	H4	Tornbüllerbrunnen	F6*	Seminar, Lehrer-	I7
Gewerbehaus	F5	— Nikolai-	H6	Vase	G5	— Lehrerinnen-	F4/5
Gefängnisanlagen	D6, F6	— Remberti- (gen. Palten)	G5	Vasenkreuz	E6*	Technikum	D6
Hafenamt	C4	— Rutenberg	I6*	Willehadbrunnen	F5*		
Hafenanlagen	A–C1–6	Taubstummenanstalt	I6				

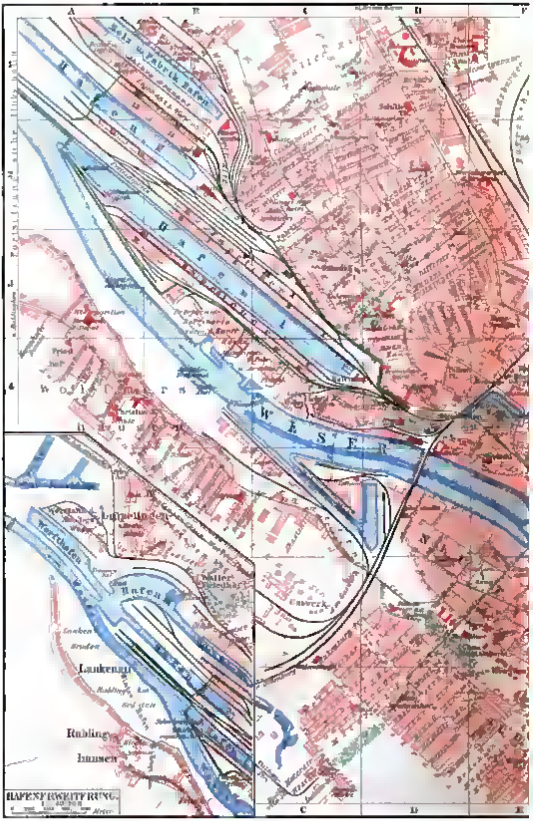

A
B
C
D
E
F
Holz u. Fabrik Hafen
Hafen
Hafen I
Schule
W E S E R
Gaswerk
HAFENERWEITERUNG
Meter
Werfthafen
Hafen
Lankenau
Rabling-
hausen

Bibliographisches

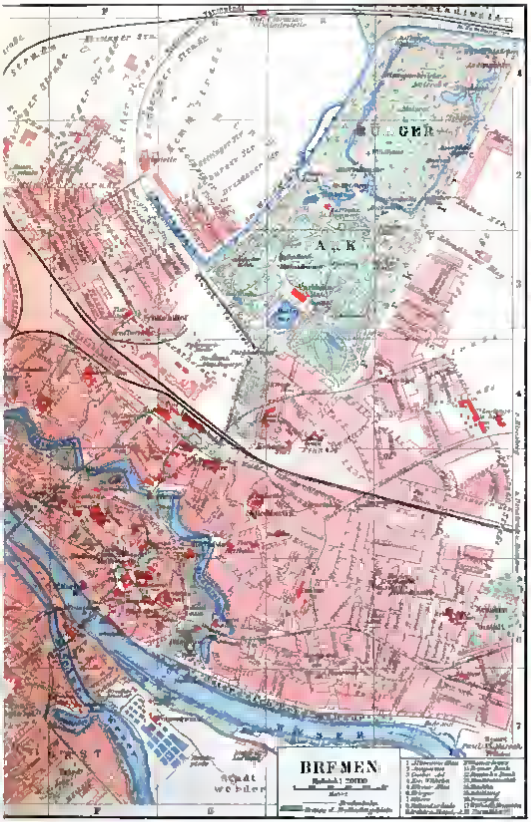

BÜRGER
PARK
W E S E R
Stadt
werder
F
G
1
2
3
4
7
BREMEN
Maßstab 1:20000

nstitut Leipzig.

Bremen.

Zuständiges Amtsgericht und Bezirkskommando: Bremen. Standesämter (St.) 1–5. Postbestellanstalten: Bremen 1, 4, 6, 7, 8, 10, 11 und 13.

Straßenbahn

Linie 1 Ringbahn.
2 Gröpelingen – Westend.
3 Schlachthof – Holzhafen (Sonderbahn).
4 Horn – Börse.
5 Arsterdamm – Bürgerpark.

Linie 6 Pappelstraße – Bürgerpark (Vorstadt).
7 Woltmershausen – Waschanstalt (Bahnhof).
8 Gröpelingen – Burg.
9 (Hafenbahn) Gröpelingen (Lindenhofstraße) – Industriehafen (Wasserführ IV).

Linie (für 1910 projektiert, von Senat und Bürgerschaft genehmigt) Hermannstraße – Admiralstraße – Findorffstraße mit Anschluß an die bestehenden Linien.

Straßenverzeichnis.

Buchstaben und Zahlen in der Spalte □ geben auf dem Stadtplan die Lage der Straßen, Plätze usw. an. Sind Buchstaben und Zahlen mit einem * versehen, so bedeutet dieses, daß der Name aus Platzmangel fehlt, mit einem †, daß er außerhalb des Planes in Fortsetzung des Quadrates liegt.

-straße	St.	P.	□
Abbentor-	1	1	E6*
Abbentorswall	1	1	E4/5
Achimer-	1	1	I6/7†
[illegible]	1	8	C2†
Adam-	8	9	B1†
[illegible]	8	10	A1†
Adler-	1	1	D5*
Admiral-	1	1	F5
Ahorn-	1	1	B4
[illegible]	8	10	C6
[illegible]	1	1	B5/6†
Albrecht Dürer-	1	1	I4
Albrecht-	1	1	D6
[illegible]	1	1	F5*
Alexander-	1	1	D6
[illegible]	9	11	I4†
Allmers-	1	1	D6
Allee, Große	1	1	E5
— Kleine	1	1	D/E5
Aller-	1	1	E5
[illegible]	6	9	C1†
[illegible]	1	1	D6/7
[illegible]	9	9	Karten*
Altenwall	1	1	F5/6
[illegible] Osterwarpe	1	1	G6*
[illegible]	1	1	E5*
[illegible]	1	1	I4
[illegible]	1	1	D4
[illegible]	1	1	I4
[illegible]	1	1	E5
[illegible]	1	1	E5*
[illegible], Große	1	1	E6
— Kleine	1	1	D4
[illegible]	1	1	E7
Ansgariikirche, An der	1	1	E5*
Ansgariikirchhof	1	1	F5*
Ansgaritor			E5
Ansgaritor-	1	1	F5
Ansgaritorswall	1	1	F5*
[illegible] Vorte	1	1	F5*
[illegible]	1	1	D6*
[illegible]	8	9	C1†
[illegible]	1	1	I5†
[illegible], Im langen	1	1	E6
[illegible]	1	1	D5*
[illegible], An der	1	1	E6
[illegible]	1	1	BF1/2
August- 1–97	1	1	D1
— 98–100	1	9	—
[illegible]	1	1	E6*
[illegible]	1	9	F5*
[illegible]	1	1	E5*
[illegible]	1	1	E6*
[illegible]	[illegible]	[illegible]	E5/7
[illegible]	[illegible]	[illegible]	E6*
[illegible]	[illegible]	[illegible]	[illegible]
[illegible]	[illegible]	[illegible]	[illegible]
[illegible]	1	1	[illegible]
Balge, Hinter der	1	1	F6*
Balkenhof	1	1	E6*
Bamberger-	1	1	FG1/2
Bardowiecker-	9	10	A1†
Barenburg	9	10	A1†
Barken, In den	8	10	Karten*
Barkhof, Am	1	1	F4/5
— Hinter dem Kleinen	1	1	FG5*
[illegible]	1	1	CD2
Bastion-	1	1	E7†
Bauern-	1	1	D6*
Bauhof, Am	1	1	F6*
[illegible]	1	1	E4
[illegible]	9	10	Karten*
Bayreuther-	1	1	H4/5
Becken-	1	1	E6*
[illegible]	1	1	I1†
Bederkeser-	1	7	C1*
[illegible]	1	1	E5*
Belfort-	1	8	E7†
[illegible]	1	1	E6*
[illegible]	1	1	D/E6*
Benque-	1	1	E5/4
Bentheim-	1	1	I4
Berger-	1	1	E5*
Berg	1	1	D4
Berliner-	1	1	I6/7
Bernhard-	1	1	H5*
Bern-	8	13	Karten*
Bessel-	1	1	E5/6
[illegible]	1	7	C1
[illegible]	1	1	FG4*
[illegible], das	1	7	D6*
[illegible]	1	7	C5*
Birken-	1	1	F5
Bischoff-	1	1	E6*
Bischofshof	1	1	E5*
Bischofsnadel	1	1	G5*
Bischofstor	1	1	E6
Bismarck-	1	1	H/I5
Blankenburger-	1	1	F7†
Blücher-	1	1	G6/7
[illegible]	1	1	A4/5†
Blockländer-	1	1	F5*
[illegible]	1	1	E5*
[illegible]	1	1	E7
Blumen-, Altstadt	1	1	F5*
— (Vorstadt)	1	1	E6*
Blumenthal-	1	1	GH4
[illegible]	1	7	DC5
[illegible]	1	1	E6*
[illegible], Auf dem	9	10	AB4/5
[illegible]	1	1	D5
Bollmann-	1	1	F6
[illegible]	1	1	E5*
[illegible]	9	15	A1†
[illegible]	1	7	C6
[illegible]	1	1	E5*
[illegible]	1	1	E5*
[illegible]	1	1	E5†
Borgfelder	1	1	FG5/6
[illegible]	1	1	E6*
Bram-	1	1	F4/5
[illegible]	1	1	E5
[illegible]	1	1	I4
Brake, Auf der	1	1	G5
Brandt-	1	1	F3
Braunschweiger-	1	1	I1
[illegible]	1	1	D4
Bredenkamp, Am	1	1	I6*
[illegible]	1	1	F8
Bregenzer-	1	1	F5*
Breitenweg	1	1	F5/4
Bremerhavener	1	1	B–D1/2
201 bis Ende	9	1	—
[illegible]	1	1	D6*
[illegible]	1	1	I7
Bremervörder-	1	7	C1/2
Breslauer-	1	1	G?*
Brill, Am	1	1	E5
Brink	8	9	B1†
Brinkumer-	1	9	F7†
Brok-	1	1	H7
[illegible]	1	8	F7†
Brücken-	1	1	E6/7
[illegible]	1	1	E7*
[illegible] A	1	1	E6*
— B	1	1	E6*
Brunnengang	1	1	E4/5*
[illegible]	1	1	I6
[illegible]	1	1	I5†
[illegible]	1	1	G5/6
Bückeburger-	1	1	I6†
[illegible]	1	1	D4*
[illegible]	1	1	E6
[illegible]	1	1	E6*
Bülowplatz	1	1	D4
Bülow-	1	1	D4
[illegible]	1	1	E5
Buntentorsteinweg	1	6	E7
Buntentor	1	9	EF7
[illegible]	1	1	F1
Burg-	1	1	D4
Bürgermeister-Smidt-Platz	1	1	E4†
— Smidt-	1	1	E5/4†
Bürgerpark	1	1	G–I1–4
[illegible]	1	1	F4*
[illegible]	1	1	G5*
[illegible]	1	1	E6*
[illegible]	1	1	E7
[illegible]	1	1	E2
Buxtehuder-	8	10	Karten*
Calvin-	1	1	E5/6
[illegible]	3	1	GH4
Celler-	1	1	I7
[illegible]	2	1	I1†
[illegible]	1	1	H5*
Charlotten-	1	1	GH5*
[illegible]	1	1	G5/6
Chemnitzer-	1	1	H1
Clausthaler-	1	1	I7†
Coblenzer-	1	1	G5*
[illegible]	1	1	I1†
Columbus-	1	7	C2
Contrescarpe	1	1	E–G4–6
[illegible]	1	1	E5*
[illegible]	1	1	E6*
Crefelder-	1	1	C3*
Cuxhavener-	1	1	B1*
Dammweg	1	1	I6
[illegible]	—	—	BC4
Danziger-	8	10	Karten*
Dechanat-	1	1	F6*
Deich, den	1	1	D–F5–7
— den langen	1	1	I6/7*
Deichbruch-	1	11	I7†
Deich-	1	1	G7
Delbrück	1	1	H1
Delmenhorster-	3	10	BC6
Delme-	1	8	DE7
[illegible]	1	1	E5*
[illegible]	8	13	Karten*
Derfflinger-	1	1	D1*
Dessauer-	1	1	E6*
[illegible]	1	1	E5*
Diepenau	1	1	E5*
Dietrich-	1	1	D1
Dobben, Am	1	1	H5/6
Dobbenweg	1	1	H5
[illegible]	1	8	F7*
[illegible]	9	11	I6†
Dom, Am	1	1	F6*
Domsheide	1	1	F6
Domshof	1	1	E5/6
[illegible]	1	1	E3/4†
Donau-	1	6	E7
Dorf, Alte	1	15	I6†
[illegible]	1	9	F7*
[illegible]	1	1	CD2*
Doventor	1	1	E6*
Doventorsdeich	1	1	D4
Doventorsteinweg	1	1	D3/4
[illegible]	1	1	D4*
[illegible]	8	11	I6†
Dreieck, Auf dem	1	1	G5*
Dresdener-	1	1	G2
[illegible]	1	1	E6*
[illegible]	1	4	E7
[illegible]	4	8	C1†
[illegible]	1	9	F7†
[illegible]	8	10	A3
Düppel-	1	1	E6*
Düsseldorfer-	1	7	C5*
[illegible]	1	5	E6, F4
[illegible]	1	1	D1*
[illegible]	1	1	E6*
Eichen-	9	9	D5
[illegible]	1	1	FG1,2
[illegible]	1	11	I6/7†

Meyers Orts Lexikon des Deutschen Reichs 5. Aufl., I Bd.

Digitized by Google

-straße	St.	P.	□
Eintracht-	1	1	C2
Eisenbahnbrücke			D5
Eisenbahn	1	1	E5*
Elbinger-	6	11	Karten*
Elb-	1	1	CD7
Eleonoren	1	1	D1*
Elisabeth- 1–200	1	7	CD2
übrige	1	1	—
Ellhorn	1	1	F1
Ellernhof	1	1	E7*
Ellmers-	1	1	H1
Elmshorner-	1	1	H1*†
Elsner	1	1	E5
Elsflether-	1	1	C1
Emanuel-	1	1	A1†
Emder- 48, 49	1	2	H1
übrige	1	2	—
Emma	1	1	E2
Erasmus-	1	7	D6*
Erfurter	1	1	F2
Erlanger-	1	1	E4*
Erlen-	1	2	CD7
Erwin	1	7	CD3
Eschen-	1	1	H1*
Essener-	1	1	G7
Everhof	1	1	E6*
Fabrik	1	7	C8/9
Fähren	—	—	C4/5 G1 H7
Fähr-	1	11	J†
Falkenberger-	1	1	F2/3
Falken-	1	1	F1
Fallingbosteler-	1	1	F9
Fangturm	1	1	E6*
Farger-	1	11	A1†
Faulen-	1	1	D6
Fedelhören	1	1	G7/8
Fehrfeld	1	1	F1
Feld-	1	1	H5/6
Ferdinand-	1	1	D6*
Fesenfeld	1	1	F5 E
Feuergang	1	1	E5*
Fichten-	1	7	D4
Fiegen- 1–13, 2–50	1	1	H1*†
übrige	1	2	—
Findorffallee	1	1	GH1–3
Findorff-	1	1	FG6
Fischerdeich	1	7	G4*
Fischerhuder-	1	12	A1†
Fischer-, Große	1	1	E6*
— Kleine	1	1	D6*
Flieger-	1	1	I1
Flintrade	1	11	I1†
Fleet-	4	2	D1†
Fleisch-	1	1	F6*
Flensburger-	1	1	D7*
Flieder-	6	11	J4,7†
Föhren-	2	11	I3†
Frankfurter-	1	1	I6*
Franken-	1	1	E5
Franz-Schütte-	1	1	H4/5
Freiburger-	1	1	D9
Freibezirk	1	7	A–D1–4
Freiladeplatz	1	7	A1
Frieden-	1	7	C2
Friedhof	1	1	A1†
Friedrich-Karl	1	1	I5†
Friedrich-	1	1	G4*
Friedrich-Wilhelm-	1	4	D6
Frielinger-	1	1	F8
Friesen-	1	1	I3
Frühling-	1	1	D9
Fuhrleute-, Kleine	1	1	E4*
Fulda-	1	1	F2
Fürther-	1	1	F1/2
Gabelsberger-	1	7	F9
Gabriel-	1	12	A1†
Garten-	1	1	FG6
Gartenweg	1	1	G8*
Gastfeld-	1	2	F7†
Gaswerk, Am	1	4	D9
Geeren	1	1	D6

-straße	St.	P.	□
Gemeindeland-	1	1	CD1
Geest- 1–83	6	6	Karten
185 bis Ende	6	11	—
Geibel	1	1	F8
Geisberg-	1	1	H5†
Gellert-	1	2	F11
Georg-Gröning-Platz	1	1	I8†
— -Gröning-	1	1	I1
Georg-	1	1	F4/6
Gerberhof	1	1	D6
Gerhard-Rohlfs-	1	7	C1
Gerhard	1	1	D9
Gerkensgang	1	1	E6*
Germania-	1	1	D3/4
Gertruden-	1	1	H5/6
Geschworenenweg	1	2	EF7
Gete, An der	1	1	I4–5†
Getekamp	1	1	I6†
Gladbacher-	1	7	C8*
Gleim-	1	1	I6
Glockengang	1	1	G5*
Glogauer-	6	12	Karten
Glücksburger-	1	6	I1
Glück	1	11	J5/6
Gneisenau-	1	2	F7*
Goeben	1	2	H1
[illegible]-	1	1	F9
Goethe-	1	1	I1
Gohgräben-	6	12	Karten
Gosekamp	1	10	A1
Gosse-	6	12	Karten
Görlitzer-	6	12	Karten
Gostaer-	1	11	D1†
Gothaer-	1	1	F1/2
Göttinger-	1	1	G1
Grabenhof I	1	1	E6/7*
— II	1	1	E6*
Grafen-	1	1	E4*
Graf Moltke-	1	1	I5
Grambker-	1	1	D9*
Grasberger-	6	2	Karten
Graudenzer-	1	2	EF7†
Greifswalder-	6	12	A1†
Grenz- 1–150	1	1	CD8
übrige	1	7	—
Grohner-	1	1	D9*
Gröpelingen, Vorstadt	—	—	Karten
Gröpelinger Chaussee 1–46	2	6	Karten
übrige	6	12	—
Gröpelinger Deich			C3/4
96–130	1	7	—
übrige	1	1	—
Gröpelinger-	1	1	B5/6
Großbeeren-	1	1	I3†
Grossen-	1	1	HI4/5
Großgörschen-	1	1	A1†
Großgarten-	1	1	I3†
Grotenhof	1	1	D4*
Grünberg-	1	1	D9
Grund-	1	1	E6
Grünenhof	1	1	G6*
Grünenkamp	1	1	E6
Grünen-	1	1	DE5/6
Grünenweg	1	1	G6
Grünmacher-	1	1	E6*
Günther-	1	1	E5*
Gurlitthof	1	1	D6*
Gustav-Adolf	1	7	CD6*
Gustav-Deetjen-Allee	1	1	G4
Gustav-Freytag-	1	1	I5†
Gustav-	1	5	H1
Habenburg-	1	7	C8
Häfen	1	1	GH5/6
Hafen-	1	1	E4
Haferkamp	1	1	DE5
Hagenauer-	1	1	I5
Hagenshof	1	1	E4*
Hagens-	1	1	I4/5
Hakenburger See	—		G7

-straße	St.	P.	□
Hakenbusen		4	CD6
Halben	1		F6*
Halmerweg	5		A1†
Hamburger-	1	1	I*
Hammersbecker-	1	8	A1†
Hamme-	1	1	F6*
Hanewinkelsgang	1	1	E6*
Hanken	1	1	E5
Hansa-	1	1	CD8
Hardenberg-	1	6	F7*†
Harpstedter	1	1	H4,5
Hartung	1	1	I6*
Hartwig-	1	1	D1
Harzburger-	1	1	I7†
Haschen-	1	1	F4
Hasenpforte	1	1	E6*
Hastedt (Vorstadt)	—	—	I5,6†
Hastedter Chaussee	1	11	I6
Nrn. ab d. Ring	6	11	—
Hastedter Ring	1	11	I1
Hauff-	1	1	D4*
Havemannsweg	1	1	E5*
Havemann-	1	11	Karten*
Heeren-	1	1	F6*
Hegel-	1	6	E7
Heidberg-	6	10	A1†
Heidelberger-	1	1	I7*
Heiligenroder-	8	12	A4
Heiligengeistgang	1	1	E6*
Heimat-	1	1	C1
Heimlichen	1	1	F5*
Heinken-	1	1	E5*
Heinrich-	1	1	HI6
Heise	1	1	I1†
Heisenbüttelsgang	1	1	E4*
Helenen	1	1	E6*
Helgoländer-	1	1	CD1
Helle, Kleine	1	1	EF1
Helmerweg	1	12	D9
Hemelinger-	1	1	L1
Henne-	1	1	E–G1,2
Hempenweg	1	10	D9
Henrietten-	1	1	I6†
Henschen-	1	1	D9*
Herbst-	1	1	F2/3
Herdentor	1	1	FG5
Herdentorsteinweg	1	1	FG5
Herdentorswall	1	1	FG5
Herder-	1	1	H5/6
Hermann-Allmers-	1	1	I3
Hermannshof	1	1	E5*
Hermann	1	2	E7
Herrlichkeit	1	1	F5
Herzberger	1	1	I7
Hessen-	1	11	I6†
Hildesheimer-	1	1	I7*†
Hillmanngang	1	1	E6*
Hirschberger-	1	11	Karten*
Hoffmann-	1	6	F7*
Hoffnung	1	1	D9
Hohenlohe-	1	1	GH4
Hohenfeld	1	1	GH6
Hohentorsheerstraße	1	4	D6
Hohentorshafen			CD5
rechts	1	1	—
links	1	1	—
Hohentor-	1	1	D5/6
Hohenzollern-	1	11	I1†
Hohes Tor	1	1	D6
Holz-	1	1	F6
Holbein-	6	11	I6†
Hohweg	1	6	H1†
Hohwisch, Auf der	6	12	I6†
Nr. 60	6	1	—
Hollerland	1	1	I4
Hollerallee	1	1	GH3/4
Holtei-	1	1	I4*
Hollmannsgang	1	1	D6*
Holunder-	1	11	I6†
Holsteiner-	1	1	H1*
Holzmauer-	1	1	D6*

-straße	St.	P.	□
Holzpforte, Hinter der	1	1	E6*
Holz-	1	1	E5
Hopfen-	1	1	F1
Hoppenbank	1	1	E6*
Horner-	1	1	I3/4
Hoyaer-	1	1	I6*
Huchtinger-	1	10	A4
Huckelriede	1	2	EF9†
Huckpforte	1	1	E6*
Huder-	1	12	E8
Hufeweg	1	1	H5/6
Hulsberg, Am	1	1	I5†
Hülsen-	1	1	I5†
Humann	1	10	A1†
Humboldt-	1	1	H5
Hunde-, Große	1	1	E6
— Kleine	1	1	E5
Hundeingang von	1	1	E7*
Hurrelberg	1	1	G6*
Husumer-	1	1	D1
Hutfilter-	1	1	E5*
Hünemannskamp	1	1	E8*
Ilse-	1	1	D7/8
Ilsenburger-	1	1	I7†
Industriehafen, Am	6	10	Karten
Industrie-	1	1	G7
Insel-	6	11	I6†
Isar-	1	1	D7
Jacobikirchhof	1	1	E6*
Jacobi-	1	1	EF5
Jade-	1	6	Karten*
Jäger-	1	1	F6*
Jahn	1	6	F7†
Jippen-	1	1	E6*
Johanniskamp	1	1	D6*
Johannis-, Große	1	1	E5/7
— Kleine	1	1	E6
Jungferngang	1	1	E6*
Juist-	1	1	D1*
Kahler-	1	1	D5*
Kaiserbrücke	—	—	E5
Kaiser-Friedrich-	1	1	FG5
Kaiser-	1	1	[illegible]
Kaiser-Wilhelm-Platz	1	1	[illegible]
Kalk-	1	1	[illegible]
Kamp, Auf dem	1	1	[illegible]
Kamphofer Damm	6	1	[illegible]
Kampweg, Neuer	1	1	[illegible]
Kant-	1	2	[illegible]
Karlsruher-	1	7	[illegible]
Karl-	1	1	[illegible]
Karolinen-	1	1	[illegible]
Kastanien-	1	1	[illegible]
Kastel-	1	1	[illegible]
Katharinen-	1	1	[illegible]
Katrepeler-	1	1	[illegible]
Katzbach-	1	1	[illegible]
Kaufmanns-Mühlenkamp	1	2	[illegible]
Kehrmannsdeich	1	1	[illegible]
Kehrmannsgang	1	1	[illegible]
Keith-	1	1	[illegible]
Kepler-	1	1	[illegible]
Ketten-	1	1	[illegible]
Kiel-	1	1	[illegible]
[illegible]-	1	1	[illegible]
Kirchbach- 7–46	1	1	[illegible]
übrige	1	1	[illegible]
Kirchenallee	[illegible]	[illegible]	Karten*
Kirchen-	[illegible]	[illegible]	[illegible]
Kirchhofsgang	[illegible]	[illegible]	[illegible]
Kirchhof-	[illegible]	[illegible]	[illegible]
Kirchweg	[illegible]	[illegible]	[illegible]
Kissinger-	[illegible]	[illegible]	[illegible]
[illegible]gang	[illegible]	[illegible]	[illegible]
Klee-	[illegible]	[illegible]	[illegible]
Kleine-	[illegible]	[illegible]	[illegible]
Kleinkinder-	[illegible]	[illegible]	[illegible]
[illegible]	[illegible]	[illegible]	[illegible]

Digitized by Google

Straße	St.	P	□
Klosterkirchen-	1	1	F6*
Klosterort-	1	1	F6*
Kloster-	1	1	F6*
Klugkist-	1	1	E4
Knie-	1	1	D6*
Knochenhauer-	1	1	F6
Knoop-	1	1	H4
Kochgang	1	1	E6*
Kohlen-	1	1	E6/8
Kohlhöker-	1	1	GH5
Kolberger-	1	1	E7†
Kölner-	1	7	C8
Komtur-	1	1	G6*
König-Albert-	1	1	H4
Königsberger-	2	13	Karton*
König-	1	1	F6*
Konstanzer-	1	7	C6*
Köpken	1	1	EH6*
Korffsdeich	1	1	E6*
Körner-	1	1	D1
[illegible]	1	1	E5
Korn-	1	6	E7
Kösliner-	1	11	Karton*
Kötnerweg	1	1	DE1
Krahnpforte	1	2	E6*
Kranken-, Große	1	1	E6*
— Kleine	1	1	E6*
Kranz-	1	2	D6/4*
Kreckelerhof	1	1	E6*
Krefting-	1	1	E5
Kreuz, Beim steinernen	1	1	H6*
Kreuz-	1	1	H7*
Krayen-	1	1	F6*
Kronen-	1	1	E6/4
Kronprinzen-	1	1	D1
Krummen-, Große	1	1	E4/5
— Kleine	1	1	E4
Kuhgang	1	1	G6*
Kuhlen, Auf der	1	1	H6/7
[illegible]	1	1	F5
Kümmelkampsgang	1	1	E6*
Kump-	1	1	D6*
Kunsthof-	1	1	E6*
Kurfürstenallee	1	1	L4†
Kurze-	1	1	E6*
[illegible]	2	1	D4*
Lade-	2	10	FG5
Lahn-	1	1	DE6/7
Lehmannshof	1	1	E7*
Landwehr-	1	1	F2
[illegible]	1	1	GE4
[illegible]	1	1	E6
[illegible]	1	1	EF5
[illegible]	2	2	C1*
[illegible]	1	1	C1
[illegible]	1	1	F6*
[illegible]	—	—	Karton
[illegible]	1	1	E6/7*
[illegible]	1	1	EE4
[illegible]	1	1	G6*
[illegible]	2	2	C1†
[illegible]	1	1	E1*
[illegible]	1	2	E7
[illegible]	1	2	E7
[illegible]	1	1	E7*
[illegible]	1	1	G2
[illegible]	1	1	E5/6
[illegible]	1	1	J6
[illegible]	1	1	H5
[illegible]	1	1	CD2*
[illegible]	1	14	Karton*
[illegible]	1	1	A1†
[illegible]	1	1	B6*
[illegible]	6	10	Karton*
[illegible]	1	10	Karton*
[illegible]	1	2	E6/9
[illegible]	1	1	F8*
[illegible]	[illegible]	10	Karton*
[illegible]	1	1	G6*
[illegible]	1	1	E6*
[illegible]	1	1	EF4
Linien-	1	1	E6
Lissaer-	1	2	Karton*
Lloyd- Nr. 1	1	1	EG4/5
übrige	1	7	—
Lobbendorfer-	5	13	A1†
[illegible]	1	1	D2†
Löning-	1	1	G2
Lortzing-	1	1	E5/6†
Lothringer-	1	1	E5
Löwenhof	1	1	D1*
[illegible]	1	1	CD2*
[illegible]	2	9	Karton*
Lübbersteder-	1	1	DE1/2*
Lübecker-	1	1	E7
[illegible]	1	1	E6*
Luchtberg-	2	11	Karton*
Ludwig-	1	1	EF1*
[illegible]	1	2	E6*
Luisen-	1	1	H6*
Lüneburger-	1	1	I7
Lupinen-	1	13	A1†
[illegible]	1	1	E2
Luther-	1	1	D4/5
Lützower-	1	1	DE2/3
Magdeburger	1	1	G3
Mählandsweg	1	11	A1†
Mahndorfer-	3	11	I6†
Main-	1	2	DE6/7
Mainzer-	1	1	C5*
Maler-	1	11	I6†
Mandel-	1	1	FG6
Mannheimer	1	1	C6*
Margareten-	1	1	E8*
Marien-	1	1	FG5*
Markt, Am	1	1	E6*
— Am neuen	1	1	E6
Markt-	1	1	F6
Marßel-	1	13	A1†
Marterburg	1	1	FG6*
Martinikirchhof	1	1	F6*
Martini-	1	1	F6
Mathilden-	1	1	H5/6
[illegible]	1	1	E6*
Mauer-	1	1	D5
Mecklenburger-	1	1	I6
Meente, An der	1	2	A1†
Meer, Am schwarzen	1	1	I1
Meinkenhof	1	2	F7†
Meinken-	1	1	GH5/6
— Kleine	1	1	G6*
[illegible]	1	1	G6
Melcherstätten-	1	1	G6*
Menke-	1	1	E5
[illegible]	1	4	CD6/7
[illegible]	1	1	C4/5
Meyenburger-	1	11	A1†
Meyersgang II	1	1	E6*
Meyerhof	1	1	E6*
Meyer-	1	2	E7
Michaeliskirchhof, Auf dem	1	7	E4*
— Beim alten	1	2	E3*
[illegible]	1	1	E4*
Mindener-	1	7	E6†
Mittelkamp-	3	10	C5/6
Mittel-	1	1	G6*
[illegible]	1	9	F7
Molken-	1	1	EF5
Moor-	1	11	Karton*
[illegible]	1	10	Karton*
Mosel-	1	2	D6/7
Mozart-	1	1	G6/7
Muggenburg, Auf der	1	7	G4
[illegible]	3	7	CD4
[illegible]	1	11	I6†
Mühlen-	1	1	G6
Müller-	1	1	E6*
Münchener-	1	1	EF2
[illegible], Bey	1	1	I1†
Museum-	1	1	F6*
Myrten-	1	1	E6/7*
Nachtigal-	1	7	C8
Nadelgang	1	1	G6*
Nagelspforte	1	1	E6*
Nassauer-	1	1	DE6
Neander-	1	9	F7†
Neckar-	1	4	DE6
Nelken-	1	1	E5
Neptun-	1	7	C8
Nettelbeck	1	9	F7†
Neuenburger-	4	9	C1*
Neuenstraße	1	1	E4*
Neuenlander			C7
1–73, 1–60	1	1	—
übrige	1	6	—
Neuen-	1	1	E4/5
Neuer Weg	1	11	I6†
Neukirch	1	1	F1/3
Neustadtsbahnhof, Am	1	1	E5*
Neustadts Contrescarpe 1–46	1	2	DE6/7
48–194	1	1	—
Neustadtswall	1	1	D–F6/7
Nicolai-	2	1	E4
[illegible]	1	1	E6*
Nienburger	1	1	G1†
[illegible]	1	2	D7†
Nordenhamer	5	2	Karton*
Norderney-	1	1	E6
Nord-			B–E1–4
27–263 116–300	1	1	—
übrige	1	1	—
Nürnberger-	1	1	EF1/2
Obern-	1	1	F5
Ochtum-	1	10	AB4
Oder-	1	2	CD7
Ohlenhof, Beim	2	10	A1†
Ohlmeyershof	1	1	E6*
Olbers-	1	1	E3/4
[illegible]	1	2	F7*
Oldenburger	1	1	D6
Oldesloer-	1	9	C1*†
Olga-	1	1	I6
Ölmühlen	1	1	E6
Oranien-	1	1	I6/7
Orleans-	1	1	E5†
Ortfeld-	1	1	I1†
Ort-	1	13	Karton*
Osnabrücker-	2	11	I6†
Osterdeich 126, 200 bis 211	1	11	G–K7
übrige	1	1	—
Osterfeuerberg-	1	1	D1/2
Osterholzer-	1	1	E6*
Osterlinger-	1	1	E6
[illegible]	2	2	Karton*
Oster-	1	1	EF6/7
Ostertor	1	1	H6
Ostertorsteinweg	1	1	GH6
Ostertor-	1	1	G6
Ostertorswall-	1	1	G5/6
Ottenhof	1	1	E6*
Ottersberger-	2	2	Karton*
Otto-Gildemeister-	1	1	I3
Otto-	1	9	E7
Pagentorner-	1	1	I6
Palmen-	1	1	D4*
[illegible]	1	3	E4
Papen-	1	1	F6
Pappel-	1	2	C–E6/7
Parallelweg	1	1	EF1/2
Parchimer-	2	12	A1†
Parkallee	1	2	EH1–4
Park-	1	1	H4/5
[illegible]	1	2	F1†
Pastorenweg 1–81	2	2	Karton
83–211	1	10	—
Pauliner-Marsch	1	1	I7
[illegible], Gr.	1	1	G6*
— Kleiner	1	1	G6*
Pelzer-	1	1	F5
Peterswerder, Auf dem	1	1	I7
Petri-	1	1	F6*
Pfählen, Bei den drei	1	1	I4†
Pfalzburger-	2	11	I6†
[illegible]	1	7	DE2*
Philosophenweg	1	1	[illegible]
Pickkamp, Auf dem	1	1	C1*
Pieper-	1	1	D5
[illegible]	1	1	F4
Plattenheide	1	11	I6†
[illegible]	1	2	E6*
Plöner-	2	1	G1*
[illegible]	1	1	E6*
Post-	1	1	EF6*
Postweg, Alter	2	11	I5/6†
Potsdamer-	2	1	C1†
Prager-	1	1	E1†
[illegible]	1	1	E6*
Prangen-	1	1	H1
[illegible], Im (zu [illegible])	1	1	G5*
[illegible]	1	2	F6*
Quintschlag	2	11	I6†
Rablinghausen, Gemeinde	—	—	Karton
Rampen-	1	1	E1*
Raphael	1	11	A1†
[illegible]	1	2	E1*
[illegible]	2	9	Karton*
Rechtenflether-	1	11	A4
Riedeich, Am	2	10	B7
Reeder-	1	1	E7
Reeperbahn, Bei der	1	1	E1*
Regensburger-	1	1	EF1/2
Reinhold-	1	1	DE6*
Rekumer-	2	10	Karton*
Rembertikirchhof	1	1	G5*
— -Kirchweg	1	1	G5*
— -stift	1	1	G5
Remberti-	1	1	H5
Rembrandt-	1	1	I1
Rendsburger-	1	1	E1/2
Reuter-	1	1	D7
Riede	1	2	E7
Richard-Wagner-	1	1	I4/5
Richtweg	1	1	E6
Riensberger	1	1	I1†
[illegible]	5	13	A1*
Ring, Im	1	1	I6*
Ritterhuder			A1†
299–312	1	1	—
übrige	5	13	—
Ritter-Raschen-Platz	2	1	C1†
— -Raschen-	2	1	C1†
Ritter-	1	2	D1
Roland	1	1	E6
Römer-	1	2	E6
[illegible]	1	1	D5*
Rosen-	1	1	I5
Rosenberg, Am	2	11	I6†
Rosenkranz	1	2	E4
Rosenplatz, Am	1	1	E1*
Rosen-	1	1	F6
Rosental	1	1	E6*
[illegible]	1	1	F7†
[illegible]	1	2	F4
Rostocker-	2	13	A1†
Rotenburger-	1	1	I7*
Rövekamp, Auf d.	1	1	G6
Rübekamp-	2	9	A1†
[illegible]	1	1	E5
Rüdesheimer-	1	2	D7
Runde-	1	1	E6
Ruschen, In der	1	1	E7
Rütenhof	1	1	F7†
[illegible]	1	1	E6
Saarbrückener-	1	1	E1†
Sachsen-	1	1	I6
Segeberger-	2	11	I6†

Digitized by Google

Bremen

-straße	St.	P	
Sandberg	1	7	C1
Sanderdeich	1	1	D4*
Sand-	1	1	F6
Sandweg	1	1	D5
St.-Jürgen-	1	1	I6
St. Magnus-	1	1	D2
St.-Nikolaus-	0	12	Karton*
St.-Pauli-	1	1	GK6
Scharmbecker-	1	11	I1†
Scharnhorst-	1	1	I8†
Schaumgang	1	1	D4*
Schaumburger-	1	1	I1†
Scheffel-	1	1	C8
Schellenhof	0	11	I8†
Schenkendorf-	1	1	I1†
Schierker-	1	1	I1†
Schiffer-	1	1	D4
Schild-	1	1	E6*
Schiller-	1	1	G5
Schilling-	1	10	D8
Schlachte	1	1	EF6
Schlachthof	1	1	FG6/1
Schlachtpforte, Erste	1	1	F6*
— Zweite	1	1	F6*
— Letzte	1	1	E6*
Schleifmühle, An der	1	1	G5
Schleswiger-	1	1	EH1
Schmidtsgang I	1	1	D6*
— II	1	1	D6*
Schmidt-	1	1	G5
Schmiede-	1	1	F5*
Schnoor	1	1	F6
Schönebecker-			D8
1–31	1	7	—
übrige	1	1	—
[illegible]	1	1	I6
Schreiber-	1	1	D8
Schubert-	1	1	I4
Schulhof	1	1	F5*
Schul-	1	1	E4/7
Schütte-	1	12	Karton*
Schulte-Delfmann-	1	1	C8
Schumann-	1	1	I8†
Schüsselkorb	1	1	F5
Schütting, Hinter dem	1	1	F6*
Schütting-	1	1	F6*
Schwarzdeich	—	—	D6*
[illegible]	1	1	D5
Schützenwall-	1	1	F6*
Schwachhausen (Gemeinde)	—	—	I4/5†
Schwachhauser Chaussee	1	1	I4/5
— Ring	1	1	I5
Schwalben-	1	1	D4*
Schwanen-	1	1	D6*
Schwanewede-	1	12	A1†
Schwarzenberg-	1	1	I1†
Schwarzer Weg	1	11	I1†
[illegible]	1	12	Karton*
Schweizer-	1	1	KL6
Schwerin-	1	1	H1*
Sedan-	1	1	EF7
Seeberger-	1	1	F5/6
Seefahrtschule, Bei der	1	1	F7
[illegible]	1	1	D6*
[illegible], Am	0	10	C7*
Seemann-	1	1	E4
[illegible] 1, 2–48	0	1	A1†
übrige	5	10	—
Seiler-	1	1	M7*
[illegible]	1	1	EF8*
Seume-	1	4	D6*
Seydlitz-	1	1	D1/2*
Sielpfad	1	1	E7*

-straße	St.	P	
[illegible]	1	1	K6/7
[illegible]	1	1	G5
Sodenstich		11	I4†
Söge-		1	F6
Soltauer-	1	1	F6*
[illegible]	1	1	F5*
Sommer-	1	1	F4-6
Sonderburger-	1	1	D1†
Sonnen-	1	1	H5
Sophien-	1	1	I7
Sorgenfrei	1	1	I6*
Sortillien-, Große	1	1	D5/6
Sottrumer-	1	12	A1†
Spichern-	1	1	E4
[illegible]	1	1	F6*
Spiekerooger-	1	1	K1*
[illegible]	1	1	M5*
Spitzenkiel	1	1	F6*
Stader-	1	1	I6
Stadtgraben	—	—	E-G4-6
Stadtwald	1	1	I1†
Stadtwerder	1	1	EH7
Stangengang	1	1	D6*
Stangenhof	1	1	E6*
Starnberger-	1	1	F3
Stavendamm	1	1	F6
Stavern-	1	1	F6*
Stedinger-	1	1	I4
Steffensweg	1	1	CD1-3
Steinbeck-	1	1	E4
Steinhäuser-	1	1	EF4
Steinhuder	0	10	A1†
Stein-	1	1	F6/7*
Steintor, Vor dem	1	1	H6
[illegible]	0	12	Karton*
Stephanikirchenweide	1	7	D6/1
Stephanikirchhof, Auf dem	1	1	E6*
Stephanitor	1	1	E6
Stephanitorsbollwerk	1	7	CD4
Stephanitorssteinweg	1	1	D4
Stephanitorswall	1	1	DE4*
Stephani-	1	7	C2/3
Stern-	1	1	E4
Stettiner-	5	11	Karton*
Stift-	1	0	C1†
Stolberger-	1	1	I7†
[illegible]	1	11	A1†
Stüver-	1	1	D6*
Stralsunder-	0	10	A1†
Straßburger-	1	1	I5
Stromer-	1	10	A3/4†
Stuhrer-	0	10	A4*
Süder-	1	1	E6
Süder-Vorstadt	—	—	EF7
Suhrfeld-	0	11	F7†
Sulinger-	1	1	CD8
Sylter-	1	1	D8
Syndikushof, Gr. u.	1	7	C4
Tal-	1	1	D6*
Tannenburg	1	11	I8†
Tannen-	1	1	D4
Tarmstedter-	1	1	I5
Tauben-	1	1	K6/7*
Tecklenburg-	1	1	D4*
Teerhof	1	1	EF5/6
Thedinghauser-	1	1	EF7†
Theodor-	1	1	K8
Theresien-	1	1	I5/6
Thielen-	1	1	FG1
Thüringer-	1	7	CD8
[illegible]	1	1	F6
[illegible]	1	1	E4*
Tilsiter-	1	1	D8
[illegible]	1	1	F7/8

-straße	St.	P	
Töferbohm-		1	I1†
Torfhafen			FG2/3
Torfkanal	—		GH1-3
Torgauer-	1	1	G6
Treskow-	1	1	I4
[illegible]	1	1	I7†
[illegible]	1	1	[illegible]
Twistringer-	1	1	D8*
Uhland-	1	1	I5
Ulenstein	1	1	F6*
Ulmen-	1	1	D8
[illegible]	1	1	D3
Utbremer Ring	1	1	F-H1/2
Utbremer-	1	1	DE2/3
Vagt-	1	1	I4
Vahrer-	0	11	I1-4†
Vahrer Weg	1	11	I1†
Vasmer-	1	1	K1
Vegesacker-			CD1
1–63 u. 66	1	1	—
übrige	1	0	—
[illegible]	1	1	D6*
Verdener-	1	1	I4/7†
Vereins-	1	1	D3/4
Viktoria-	1	1	D8
Violen-	1	1	E6*
Vogelsangsgang	1	1	E4*
[illegible]	1	1	H7†
Vollmer-	1	1	EH1†
Vulkan-	1	4	C7
Wachmann	1	1	H4
Wacht-	1	1	F6
Wage-, Große	1	1	F5*
— Kleine	1	1	F5*
[illegible]	1	6	F7†
Waldersee-	1	1	I6†
[illegible]	1	1	D6*
[illegible]	1	1	D4*
Wall, Am, 229	1	7	D-G4-6
übrige	1	1	—
Walldamm	1	1	E7*
Walle	—	—	Karten
Waller Chaussee			C1/3
6–102, 1–109	1	1	—
übrige	4	0	—
Waller Ring			B-E1
101–305	1	1	—
300–308	1	0	—
Waller See	—	—	A1†
— — Am	1	1	A1†
Waller-	1	0	C1†
Wallfahrt, Kurze	1	1	F6
Wall-	1	1	F5*
— Neue	1	1	D6*
Walsroder-	1	1	F3
Wandrahm, Am	1	1	EF6
Wandrahmsweg	1	1	D4*
Wangerooger-	1	0	C1*
Warflether-	1	1	CD8
[illegible]	1	1	D6*
Wartburg-			CD8/9
2–48, 3–69	1	1	
50–118, 49–109	1	1	—
Warturmer Chaussee			
Nr. 1–31, 2–60	1	1	C7*
ab Bahndamm	1	1	—
übrige	1	10	—
Wasserhorster-	1	0	A1†
Wasser-	1	1	F5*
Waterloo-	1	0	E7*
Weber-	1	1	H6/7
Wegesende	1	1	E6*
Wehr	—	—	F7†
Wehle, An der	1	1	C6
Weidedamm, Am	1	1	GH4-5
Weide, Große	1	1	E4
— Kleine	1	1	E4

-straße	St.	P	
Wein-	1	1	F6*
Weißenburger-	1	1	I5†
Weizenkamp-	1	0	CD6/7
Wendtgang	1	1	E4*
Wendt-	1	1	D6*
[illegible]	1	1	E6*
Werder	1	1	F6/7
Werder-	1	1	F6/7
Werderufer, Am	1	1	F6/7
Werft-	1	12	Karton*
Werther-	1	1	I5
Wernigeroder-	1	0	I7†
[illegible]	1	0	F7
Weser		—	A-H3-7
— Kleine	—	—	EF6-7
Weserbahn, An d.	1	0	E6*
Weserbrücke, Große			E6
— Kleine (Alte)		—	EF6
— — (Neue)	—	—	F6
Weserdamm	1	11	I8†
Weserlust		—	I8†
Wester-	1	1	E2
Westerdeich-	1	10	A-B4-5
Wetter-	1	1	D6
Wichelnburg	1	1	E5*
[illegible]	1	1	D5*
[illegible]	1	1	E6*
Wiegmann-	0	1	F5
Wiesen- 1–1	1	1	G1*†
1 u. 1	1	0	—
[illegible]	0	12	Karton*
Wied-	1	1	E5
Wieland-	1	1	I5
Wiesbadener-	1	1	I7
[illegible]	1	1	D4*
Wildeshauser-	0	10	A7/8
Wilhadi-	1	1	F5/6*
Wilhelmshavener-	1	1	D2*
Wilhelm-	1	1	I5
[illegible]	1	1	D6*
Wilken-	1	1	E4/5†
[illegible]	1	0	F7†
[illegible]	1	1	[illegible]
[illegible]	1	12	Karton*
Winkel-	1	11	A3/4
Winterfeld-	1	1	[illegible]
Winter-	1	1	[illegible]
Winterweg, 1 Nr	1	5	Karton*
Wisch, In der	1	1	[illegible]
Wischhusen-	1	10	A1†
Wismarer-	1	12	A1
[illegible]	1	1	[illegible]
Wittekind-	5	12	A1†
Wittenberger-	1	1	[illegible]
Woltmershausen	—	—	[illegible]
Woltmershauser Allee	1	1	[illegible]
Woltmershauser-	[illegible]	[illegible]	[illegible]
[illegible]	[illegible]	[illegible]	[illegible]
[illegible]	[illegible]	[illegible]	[illegible]
[illegible]	[illegible]	[illegible]	[illegible]
[illegible]	[illegible]	[illegible]	[illegible]
[illegible]	[illegible]	[illegible]	[illegible]
[illegible]	[illegible]	[illegible]	[illegible]
[illegible]	[illegible]	[illegible]	[illegible]
York-	[illegible]	[illegible]	[illegible]
[illegible]	[illegible]	[illegible]	[illegible]
[illegible]	[illegible]	[illegible]	[illegible]
[illegible]	[illegible]	[illegible]	[illegible]
[illegible]	[illegible]	[illegible]	[illegible]
[illegible]	[illegible]	[illegible]	[illegible]
Zollpfad	[illegible]	[illegible]	[illegible]
[illegible]	[illegible]	[illegible]	[illegible]
[illegible]	[illegible]	[illegible]	[illegible]
[illegible]	[illegible]	[illegible]	[illegible]

Digitized by Google

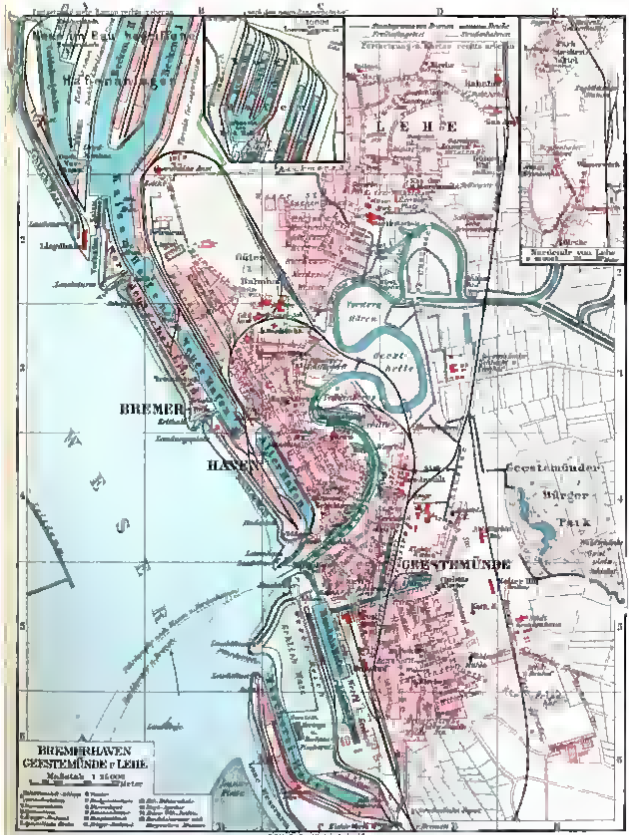

BREMERHAVEN
GEESTEMÜNDE u. LEHE
Maßstab 1:25000
Meter
LEHE
BREMER
HAVEN
GEESTEMÜNDE
Geestemünder
Bürger
Park
Geeste
Güter
Bahnhof
Kaiserhafen
Neuer Hafen
Alter Hafen
Lloydhalle
W E S E R
Nordende von Lehe
Hafenanlagen
Neue im Bau begriffene
B
C
D
E
2
3
4
5
6

Bibliogr. Institut in Leipzig

Google

Breslau.

Öffentliche Gebäude, Wohlfahrts- und andere Anstalten.

Öffentliche Gebäude	☐
Amtsgericht	H5/6
Anatomie	K4
Arbeitshaus, Städt.	D6
Armenhaus, Städt.	FG5
Bahnhof Freiburger	CE5
— Güter-	D6, H6/7
— — (Kleinbahn)	E1
— Haupt-	D6
— Kleinbahn-	EF2/3
— Oderthor-	F3
— Popelwitz	B5/6
Bethlehem-Diakon. Anstalt	I3
Bezirkskommando	G5*
Blindeninstitut	G6/7
Börse, Alte	F5
— Neue	E5
Botanischer Garten	H5
Bürgerversorgungsanstalt	G4
Dampfschiffanlegeplätze	E4, G4. I4, K5
Eichamt	H5/6
Eisenbahndirektion	DH7
Elektrizitätswerke	D7* E7 G6
Festhalle 1913	M4
Friedhof, Israelitischer	LM5
— Kommunal-	JC1
— Militär-	L6
Fürstbischöfl. Residenz	H4
Garnisonlazarett	G4
Gasanstalten	D6, F9
Generalkommando	F5
Generallandschaft	D5
Gynäkologische Klinik	L4
Hafenamt	H5
Handelshafen	CD2
Handelskammer (Neue Börse)	E5
Hauptfeuerwache	G5
Hauptpostamt	D6
Heinemannsche Stiftung	K5
Hospital Agnes-(Hospiz)	D5
— Allerheiligen-	E4
— Augusta-	D5
— Barmherzige Brüder-	DE5
Elisabetherinnen-(Kloster-)	CD6/7
— Kinder-	G7
— St.-Lazarus-	I5
— St. Trinitatis-	D6
— Wilhelm-Augusta-	D5
Hygienisches Institut	K4*
Invaliden- und Altersversorgungsanstalt	E7
Irrenanstalt, Städt.	E5
Irrenklinik	K5
Johanneum	E3

Öffentliche Gebäude	☐
Kaserne, Artillerie-	E4
— Infanterie-	E4, D5
— — (Westend)	CD3
— Kürassier-	K6
Kaufmannszwinger	D5
Klinik f. Magenkrankheiten	L4
Konvikt	H1
Krankenhaus Bethanien	I4
— Bethesda	G7
— Israelitisches	L6
— St.-Georgs-	F3
— St.-Josephs-	E4
— Wenzel Hancke-	LM5
— Zoar Männer-	L3
— zur Heiligen Anna	G3*
Landeshaus	FG5
Landesversicherungsanst.	E7
Landgericht	EF5
Liebichs Höhe	D6
Logen	E5, H3
Mariahilf Erziehungshaus	CE3
Markthallen	EF5, G4
Museum, Archäologisches	G4*
— Botanisches	H3
— Kunst-	F5
— Kunstgewerbe,	EF5
— Mineralogisches	F4*
— Schlesisches	F5*
Oberbergamt	L6
Oberlandesgericht	E4
Oberpostdirektion	D6
Oberpräsidium	G4/5
Packhof	E4
Palais, Königl.	F5
Park Scheitniger	M3/4
— Süd-	EL3
Pathologisches Institut	L4
Polizeidirektion	FG4
Radrennbahn	E5
Rathaus	F5
Regierung, Königliche	E4
Reichsbank	F5
Rettungshaus zum Guten Hirten	I1
Schiffahrtsanstalt	F1
Schlacht- und Viehhof	A4
Siechenhaus, Claassensches	F2
Sparkasse	F5
Sportplatz	M5
Staatsarchiv	I1
Stadthaus	F5
Steueramt	E4
Taubstummenanstalt	H5
Telegraphenamt	F6
Theater Lobe-	D6
— Schauspielhaus	F6
— Stadt-	F5
— Thalia	D6

Denkmäler. Kirchen	☐
Turnhalle	H4
— Jahn-	E5
Universität	F4
Universitätsbibliothek	G4
Universitätskliniken	KL4
Vereinshaus, Evang.	E5
Waisenhaus zur Heiligen Hedwig	E4
Wasserwerk, Städt.	IK5
Zeughaus	EF4
Zoologischer Garten	L4/5
Zoologisches Institut	H3
Denkmäler	
Bismarckdenkmal	E4/5
Blücherdenkmal	F5
Brehmdenkmal	E4
Claassendenkmal	D6
Clausewitzdenkmal	F5
Cohndenkmal	L5
Eichendorffdenkmal	M3
Fleckdenkmal	G5
Friedrich III.-Denkmal	F5
Friedrich d. Gr. Denkmal	F5
Friedrich Wilhelm II.-Denkmal	M3
Friedrich-Wilhelm III.-Denkmal	F5
Göppertdenkmal	D5
Gremplerdenkmal	F5*
Großer Kurfürst Denkm.	K5*
Gustav-Freytag-Brunnen	G5
Holteidenkmal	F4
Kaiser-Wilhelm I.-Denkm.	F6
Knorrbrunnen	H5
Körnerdenkmal	F5*
Landsberggedenktafel	L7*
Lutherdenkmal	I4*
Mikulicz-Radecki Denkm.	M1*
Moltkedenkmal	E7
Schillerdenkmal	M3
Schleiermacherdenkmal	G5
Siegesdenkmal	H4
Steindenkmal	F5*
Svarezdenkmal	E4*
Tauentziendenkmal	F5
Kirchen.	
Adalbertkirche	D5
Apostolische Kapelle	G5
Baptistenkapelle	I4
Barbarakirche	E4/5
Bernhardinkirche	GH4/5
Bonifatiuskirche	E2/3
Carolakirche	E6
— (Neubau)	D5*
Christophorikirche	G5
Christuskirche	DE7

Schulen	☐
Corpus-Christi Kirche	F5
Dom	M1
Dorotheenkirche	F5
Elisabetherinnenkirche	E5
Elisabethkirche	F4
11000 Jungfrauen-Kirche	G1
Erlöserkirche	F8
Heinrichkirche	G7
Hofkirche, Reform.	F5
Johanneskirche	E6
Kreuzkirche	H4
Laurentiuskirche	I5
Lutherkirche	IK4
Maria Magdalena Kirche	G5
Matthiaskirche	F4
Mauritiuskirche	H5
Michaeliskirche	H3
Nikolaikirche	C4
Pauluskirche	E6*
Peter-Paul Kirche	H3
Salvatorkirche	G7
Sandkirche	G4
Trinitatiskirche	D6
Ursulinerinnenkirche	G4
Vincenzkirche	G4
Synagoge Alte	EF5
— Neue	F5
Schulen.	
Akademie f. Kunst und Kunstgewerbe, Königl.	F4
Baugewerk- u. Maschinenbauschule	I3
Gymnasium, Elisabeth	EH7
— Friedrich-	GH2
— Johannes-	D5
— König-Wilhelm	E6
— Maria Magdalena-	G5
— Matthias-	G4
— Real	F5
— zum Heiligen Geist	G4
Hebammen Lehranstalt	E7
Hochschule Landwirtsch.	G3
— Technische	K4
Höhere Mädchenschule I	E4*
— — II	G3*
Konservatorium f. Musik	F5
Realschule 1	D5
— 2	E6
— 3 (Kath.)	E5
— 4 (Parkschule)	G5
— Ober-	G4
Seminar Fürstbischöfl. Knaben	E1
— Kath. Lehrerinnen-	CD7
— Lehrer-	A3
— Rabbiner-	D5
Universität	F4

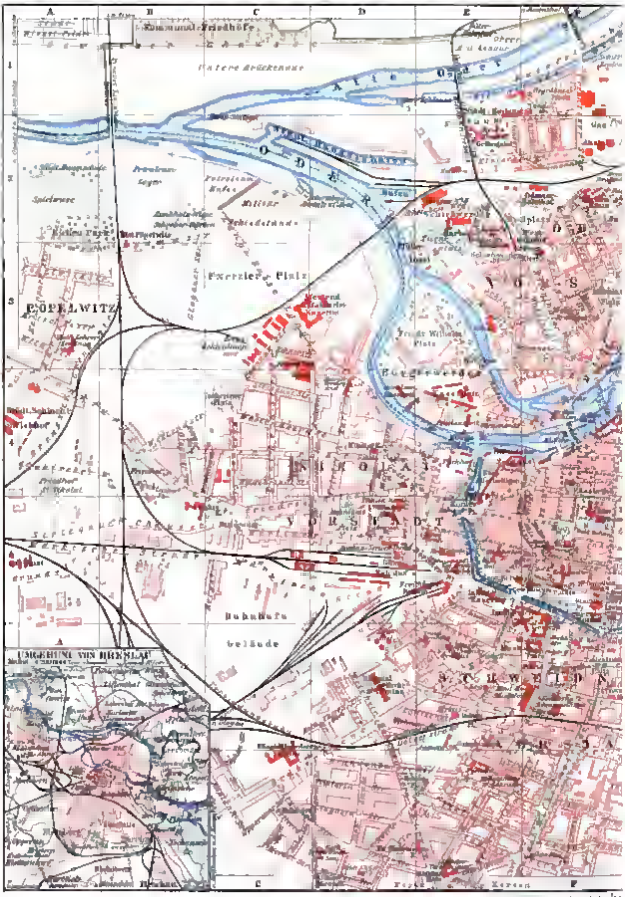

Kommunal-Friedhöfe
Untere Brückenaue
Alte Oder
Oder
Exerzier-Platz
Pöpelwitz
Nikolai Vorstadt
Bürgerwerder
Dom
Sand
Bahnhofs Gelände
Schweidn.
Umgebung von Breslau
A
B
C
D
E
F
1
2
3
4

Gartenstadt Breslau Karlowitz
O D E R
O H L A U E R
V O R S T A D T
Bahnhofs Gelände
C
D
E
H
I
K
N

Institut, Leipzig.

Breslau.

Zuständiges Amtsgericht: Breslau. Bezirkskommando I: Breslau (Stadtkreis). Bezirkskommando II: Breslau (Landkreis). Standesämter (St.) 1–4. Postbestellanstalten (P): Breslau 1–60 und Breslau-[illegible] (3).

Straßenbahn.

(Städtische Straßenbahn Breslau.)

Linie 1: Westendstraße–Lessingbrücke–Zoologischer Garten.
2 Kleinburg–Ring–Odertor-Bahnhof.
3 Gabitzstraße–Ring–Schießwerder.
4 Kürassierstraße–Ring–Oswitzer Friedhöfe.
5 Schlachthof–Ring–Ohlauer Tor.
6 Pöpelwitz–Ring–Hauptbahnhof–Strehlener Tor.
7 u. 8 Gürtelbahn.
9 Sonnenplatz–Zoologischer Garten (nur bei Bedarf).
10 Gräbschen–Sonnenplatz–Ring–[illegible]platz–Piastenstraße–Scheitnig.
11 Matthiasstraße–[illegible]platz–Ring–Blücherplatz–Sonnenplatz–Neue Brüderstraße–Mauritiusbrücke–Morgenau.
12 Pendelstrecke [illegible] Brüderstraße–Rothkretscham.
13 Lohestraße–Oswitz.
14 Südpark–Königsplatz–Odertor–Kaiserstraße–Brüderstraße–Lohestraße–Friedhöfe.
15 Lehmstr.–Kaiser-Wilhelm-Str.–Schweidn. Str.–Christophoriplatz.
16 Gabitzstraße–Schweidnitzer Straße–Christophoriplatz.
17 Kürassierstraße–Blücherplatz–Teichstraße–Hauptbahnhof–Kaiserstraße–Scheitnig.
20 Südpark–Königsplatz.
23 Westendstraße–Kaiserstraße–Scheitnig.
25 Ritterplatz–Hedwigstraße–Kleinbahnhof.
26 Gabitzstraße–Hauptbahnhof–Ritterplatz.

Omnibuslinien.

(Breslauer Omnibus Gesellschaft.)

Linie 1: Augustastraße–Ring.
2 Striegauer Platz–Lössenstraße.
3 Zobtenstraße–Ritterplatz.
4 Odertorwache (Matthiasstraße)–Rosental–Lilental.
5 Odertorwache (Matthiasstraße)–[illegible]–Hundsfeld.
6 Bohrauer Straße–Woischwitz.
7 Bohrauer Straße–Oltaschin.
8 Südpark–Oltaschin.
9 Südpark–Krietern–Hartlieb.
10 Berliner Chaussee–Letzter Heller–Masselwitz.
11 Berliner Chaussee–Letzter Heller–Klein Ganda[illegible].
12 Südpark–Pferderennbahn.

NB. Linien 9–12 verkehren nur an Sonn- u. Festtagen, ev. nach Bedarf.

Straßenverzeichnis.

Buchstaben und Zahlen in der Spalte □ geben auf dem Stadtplan die Lage der Straßen, Plätze usw. an. Sind Buchstaben und Zahlen mit einem * versehen, so bedeutet dies, daß der Name aus Platzmangel fehlt, mit einem †, daß er außerhalb des Planes in Fortsetzung des Quadrates liegt.

-straße	St.	P	□
Adalbert-	[illegible]	[illegible]	E3/4
— Neue	3	10	D1/2
Adler-	[illegible]	16	G6
Adolf-	[illegible]	13	E7
Agnes-	4	16	L6
[illegible]	[illegible]	[illegible]	F3
Ahornallee	4	16	L7
[illegible]	[illegible]	16	[illegible]*
Albrecht-	1	1	F G5
Alexander-	[illegible]	[illegible]	[illegible]
[illegible]	[illegible]	[illegible]	[illegible]
Alsen-	1	[illegible]	[illegible]
Altbüßerohle	[illegible]	[illegible]	F G4
[illegible]	1	1	[illegible]
Andersen-	1	[illegible]	D4
Anger-	[illegible]	[illegible]	F5
Annengasse	[illegible]	[illegible]	[illegible]*
Antonien-	1	1	E F5
— Neue	1	[illegible]	[illegible]
[illegible]	[illegible]	[illegible]	E7
Arndt-	[illegible]	16	E7
Alsen-	[illegible]	16	[illegible]
Augusta-			D–F7
1–61, 2–10	[illegible]	[illegible]	—
63–147, 50–100	[illegible]	[illegible]	—
übrige	[illegible]	[illegible]	—
Bahnhof-	[illegible]	[illegible]	G6
[illegible]	[illegible]	13	E7
Bär, Am weißen	[illegible]	[illegible]	[illegible]*
[illegible]	1	[illegible]	[illegible]*
Barbarakirche, An der	[illegible]	[illegible]	E4*
[illegible]	1	17	A5
[illegible]	[illegible]	[illegible]	[illegible]*
[illegible]	1	1	D E4*
[illegible]	[illegible]	[illegible]	[illegible]
[illegible]	[illegible]	[illegible]	[illegible]†
[illegible]	[illegible]	16	[illegible]†
[illegible]	[illegible]	[illegible]	[illegible]*
[illegible]	[illegible]	13	[illegible]
[illegible]	[illegible]	[illegible]	[illegible]
Berliner Platz			[illegible]
[illegible]	4	[illegible]	—
übrige	2	[illegible]	—
Berliner-	1	[illegible]	C D6
Bernhardinkirche, An der	1	[illegible]	[illegible]*
Bernhard-	[illegible]	[illegible]	L7†
Birkenwäldchen	[illegible]	[illegible]	L4
[illegible]	1	[illegible]	[illegible]
Bismarck-	[illegible]	10	[illegible]
Blücherplatz	[illegible]	1	F5
[illegible]	[illegible]	[illegible]	[illegible]
Blumen-	[illegible]	[illegible]	[illegible]
Bober-	2	47	A3†
Bock-	[illegible]	[illegible]	[illegible]*
Bohrauer-			E7
1–69, 2–40	[illegible]	[illegible]	—
übrige	2	[illegible]	—
Borsig-	[illegible]	14	K4
Brandenburger-	[illegible]	[illegible]	D E7
[illegible]	4	7	[illegible]*
Breite-	1	[illegible]	[illegible]
Brieger-	[illegible]	[illegible]	[illegible]
[illegible]	[illegible]	[illegible]	[illegible]
[illegible]	[illegible]	14	L M3
[illegible]	[illegible]	[illegible]	[illegible]
[illegible]	[illegible]	[illegible]	E5/6
Brunnen-	[illegible]	[illegible]	F G7
[illegible]	[illegible]	[illegible]	[illegible]
[illegible]	[illegible]	[illegible]	[illegible]*
Bunzlauer-	1	[illegible]	B4
Burgfeld	1	1	F F5
[illegible]	[illegible]	10	F3*
Burg-	1	[illegible]	F G4
Büttner-	1	1	F4/5
Carmer-	[illegible]	13	K6
Charlotten-	[illegible]	16	E7
Nr. 38	[illegible]	?	—
Christophoriplatz	[illegible]	[illegible]	G5
[illegible]	[illegible]	[illegible]	G5
Clausewitz-	[illegible]	[illegible]	G5
[illegible]	[illegible]	26	[illegible]
[illegible]	[illegible]	[illegible]	G5
Damm-	1	17	A–C2/3
Danziger-	[illegible]	13	K2/3
Derfflinger-	[illegible]	[illegible]	K L3*
[illegible]	1	[illegible]	[illegible]
[illegible]	[illegible]	[illegible]	L4*
[illegible]	[illegible]	16	[illegible]
Dominikanerplatz	1	[illegible]	G5
Dominikaner-	1	1	D5*
Domplatz	[illegible]	[illegible]	H4
[illegible]	[illegible]	[illegible]	G H4
— Kleine	[illegible]	[illegible]	H4*
[illegible]	[illegible]	[illegible]	F5
Dorotheenkirche, An der	1	[illegible]	F5*
[illegible]	[illegible]	13	F5
[illegible], Große	[illegible]	[illegible]	E F5
— Kleine	[illegible]	13	E F5*
[illegible]	[illegible]	[illegible]	D C4
[illegible]	[illegible]	[illegible]	M5/7†
[illegible]	[illegible]	13	L7
[illegible]	[illegible]	[illegible]	F6
[illegible]	[illegible]	16	L7
[illegible]	[illegible]	13	K L7
[illegible]	1	17	A3
[illegible]	[illegible]	14	E F3
[illegible]	1	1	G4
[illegible]	[illegible]	[illegible]	F3*
[illegible]	[illegible]	10	F G4
Elisabethkirche, An der	[illegible]	[illegible]	F4*
Elisabeth-	1	[illegible]	F5*
[illegible]			F7
1–10, 2–24	[illegible]	14	—
übrige	[illegible]	[illegible]	—
[illegible]	[illegible]	19	F G4
[illegible]	1	1	F3*
[illegible]	[illegible]	[illegible]	G5
[illegible]	[illegible]	16	[illegible]
[illegible]	[illegible]	16	D E5
Fehrbelliner-	[illegible]	16	K3
Feld-	[illegible]	[illegible]	K5
Fichte-	[illegible]	[illegible]	E7†
Fischer-	[illegible]	[illegible]	[illegible]
[illegible]	[illegible]	16	L M4/5
[illegible]	1	[illegible]	D4
Fleischbänke, Große	[illegible]	1	[illegible]*
— Kleine	1	1	G5*
[illegible]	[illegible]	[illegible]	[illegible]
[illegible]	[illegible]	10	[illegible]
Forckenbeck-	[illegible]	[illegible]	[illegible]
[illegible]	[illegible]	16	[illegible]
[illegible]platz	[illegible]	[illegible]	M5
Frankfurter-			A–C4/5
[illegible]	[illegible]	[illegible]	—
übrige	1	17	—
Freiburger-	4	[illegible]	[illegible]
[illegible]	[illegible]	[illegible]	[illegible]*
[illegible]	[illegible]	[illegible]	L5*
[illegible]	[illegible]	10	G5
Friedrich Karl-	[illegible]	[illegible]	E4
Friedrich-			D–F5
1–69, 2–18	[illegible]	[illegible]	—
übrige	[illegible]	[illegible]	—
Friedrich-Wilhelm-Platz	[illegible]	10	[illegible]
Friedrich-Wilhelm-	[illegible]	[illegible]	C–E5
[illegible]platz	[illegible]	[illegible]	[illegible]
[illegible]	[illegible]	[illegible]	[illegible]
[illegible]	[illegible]	[illegible]	†
[illegible]	[illegible]	16	L6*
[illegible]			[illegible]
1–67, 2–48	[illegible]	[illegible]	—
übrige	[illegible]	16	—
Fürsten-, Kleine	[illegible]	[illegible]	L4
Gabelsberger-	[illegible]	[illegible]	K7*
Gabitz-			D E6/7
1–143, 2–128	[illegible]	7	—
übrige	[illegible]	13	—
Galle-	[illegible]	[illegible]	[illegible]
Garten-			F G6
59–119, 56–136	[illegible]	[illegible]	[illegible]
übrige	[illegible]	[illegible]	—
Gärtnerweg	[illegible]	10	[illegible]*
Garve-	[illegible]	1	[illegible]
Gellert-	[illegible]	[illegible]	C7
Gellhorn-	[illegible]	[illegible]	[illegible]
[illegible]	[illegible]	[illegible]	H7†
Gerbergasse	1	1	[illegible]
Gertrauden-	[illegible]	[illegible]	L4
Glatzer-	[illegible]	[illegible]	M6/7†
[illegible]	1	[illegible]	D3/4
[illegible]platz	[illegible]	10	D3
[illegible]	[illegible]	10	G4
Goethe-			[illegible]
1–61, 2–72	[illegible]	10	—
übrige	[illegible]	10	—
Goldene Radegasse	1	1	F5
Göppert-	[illegible]	[illegible]	M5
[illegible]	[illegible]	[illegible]	G7
[illegible] 1–10	[illegible]	[illegible]	D E5
12–60	[illegible]	?	—
Graben-	1	1	G5
Gräbschener-	[illegible]	[illegible]	C–D6/7
Graupen-	1	1	F5
— Neue	[illegible]	[illegible]	E5/6
[illegible]	1	1	E5*
[illegible]	1	11	A B3/4
[illegible], Große	1	[illegible]	F G4
— Kleine	1	[illegible]	F G4
[illegible]	[illegible]	[illegible]	M6/7†
[illegible]	1	[illegible]	A5
[illegible] Weg	[illegible]	14	L M4
[illegible]	[illegible]	[illegible]	[illegible]
[illegible]	[illegible]	16	K6/7*
[illegible]	[illegible]	16	K4
Gustav-Freytag-	[illegible]	[illegible]	G H7
Gutenberg-	[illegible]	16	L6
[illegible]	[illegible]	14	K3
Hardenberg-	[illegible]	16	K L6
[illegible]	1	1	G5*

Meyers Orts-Lexikon des Deutschen Reichs. 5. Aufl. I. Bd.

Digitized by Google

-straße	St.	P	□
Hatzfeldtweg	3	10	K–L1–3
Hedwig-	5	9	D–4
Heidenhain-	[illegible]	16	[illegible]
Heiligegeist-	[illegible]	[illegible]	C4*
Heinrich-	3	20	F6
[illegible]	[illegible]	35	GM3†
Herdain-			E7
1–65, 2–44	[illegible]	4	—
übrige	[illegible]	23	—
Herder-	[illegible]	7	CD7
Hermann-	[illegible]	[illegible]	F1–3
Herren-	[illegible]	[illegible]	F5/6
Hering-	[illegible]	30	G8
[illegible]	[illegible]	17	A8†
Hildebrand-	[illegible]	[illegible]	C4
Hinterbleiche	2	20	G4
Hintermarkt	[illegible]	[illegible]	F5*
Hippel-	[illegible]	[illegible]	H3†
Hirsch-	[illegible]	[illegible]	[illegible]
Hirten-	[illegible]	[illegible]	H8
Hobrechtufer	[illegible]	[illegible]	L3/4
Hoch-	4	9	CD6
Höfchenplatz	[illegible]	[illegible]	K7
Höfchen-			EF6/7
1–36, 2–30	4	9	—
übrige	[illegible]	7	—
Hohenlohe-	3	7	H9
Hohenzollern-platz	[illegible]	[illegible]	DE7
Hohenzollern-			DE6/7
1–35, 2 [illegible]	—	5	—
37 [illegible], 20–64	—	20	—
101 [illegible]	—	25	—
74–90, 83–105	[illegible]	—	—
übrige	[illegible]	—	—
Holtei-	[illegible]	3	F6
Holz-, Kleine	1	9	E4
Huben-			E7
1–53, 2–48	[illegible]	3	—
übrige	[illegible]	20	—
Humboldt-	[illegible]	20	F5
Hummerei	[illegible]	[illegible]	FG5
Hundsfelder Chaussee	[illegible]	[illegible]	I1†
Jaenicke-	4	10	L7*
Jäger-	5	10	FG4*
Jahn-	[illegible]	[illegible]	E4/5
[illegible]	3	[illegible]	H8
Junkern-	[illegible]	[illegible]	FG5
Kaiserin-Augusta-Platz	[illegible]	[illegible]	H8
Kaiser-	[illegible]	16	I–L3/4
Kaiser-Wilhelm-Platz	[illegible]	16	L6
Kaiser-Wilhelm-			F6/7
1–121, 2–124	4	10	—
übrige	[illegible]	[illegible]	—
Kant-	[illegible]	30	[illegible]†
Kapitelweg	[illegible]	9	[illegible]*
Karlsplatz	1	[illegible]	F5
Karl-	[illegible]	[illegible]	F5
Karuth-	[illegible]	[illegible]	D6
Kasernen, An d.	[illegible]	20	E8*
Kastanienallee	[illegible]	[illegible]	L6
Katharinen-	1	[illegible]	G4/5
Katzbach-	[illegible]	27	A8†
Kätzelohle	1	[illegible]	G4
Kesselberg	[illegible]	[illegible]	G4
Kirch-	[illegible]	[illegible]	G4
[illegible]	[illegible]	18	L6
Kleinburg-	4	20	L6/7
[illegible]	[illegible]	[illegible]	GK3
Kletschkau-	5	10	DF3
Kloster-	[illegible]	9	H–K5/6
[illegible]	[illegible]	27	AB4†
[illegible]	[illegible]	20	EF3
[illegible]	[illegible]	[illegible]	D8
Königsplatz	[illegible]	[illegible]	F5
[illegible]	[illegible]	[illegible]	F5*
[illegible]	[illegible]	5	C7
Körner-	[illegible]	20	F7
Kopisch-	2	30	[illegible]
Kräuterweg	[illegible]	20	LM6*
Kreuzburger-	[illegible]	30	GH8
Kreuzkirche, An der	[illegible]	9	ED4*
[illegible]	[illegible]	9	E1
[illegible]	[illegible]	27	A8
Kronprinzen-	[illegible]	13	E7
[illegible]	[illegible]	9	F5
Kupferschmiede-	[illegible]	[illegible]	FG4
Kürassier-	[illegible]	10	KL6
[illegible]	[illegible]	18	K6/7
Landsberg-	[illegible]	10	L7
Lange Gasse	1	9	CD3/4
Lange Holzgasse	[illegible]	[illegible]	G4/5
[illegible]	4	7	C7*

-straße	St.	P	□
Laurentius-	[illegible]	9	E4
[illegible]	[illegible]	10	[illegible]
Lehmdamm	[illegible]	10	G–I2/3
Lehmgruben-	[illegible]	9	GH8
Lessingplatz	[illegible]	[illegible]	H5
Lessing-	[illegible]	9	H6
Leuthen-	[illegible]	[illegible]	C3–5
Lewald-	4	9	E6
Liebig-	[illegible]	[illegible]	[illegible]
Liegnitzer-	[illegible]	[illegible]	B4*
Lindenallee	4	[illegible]	L7
Linné-	[illegible]	10	[illegible]
[illegible]	[illegible]	10	K7*
Lohe-	[illegible]	9	G7
südl. Kleinburgallee	[illegible]	[illegible]	—
[illegible]	[illegible]	[illegible]	[illegible]
[illegible]	[illegible]	5	I4
Lothringer-	[illegible]	10	L6*
Lübecker-	[illegible]	10	H1/2
Luisenplatz	4	9	H6
[illegible]	[illegible]	[illegible]	D7/8
Lutherkirchplatz	[illegible]	[illegible]	HK4*
Luther-	[illegible]	[illegible]	HK4/5
Lützow-	[illegible]	9	I5
Magazin-	[illegible]	10	F5
Magdalenenkirche, An der	[illegible]	[illegible]	[illegible]*
Malergasse	[illegible]	9	F5*
Malteser-	[illegible]	9	H8
Mäntlergasse	[illegible]	9	[illegible]
Margareten-	[illegible]	[illegible]	G4/5
Marianne-	[illegible]	[illegible]	CD6
Marien-	[illegible]	9	I4
Markgrafen-	[illegible]	9	[illegible]
[illegible]	1	4	A D6
Marstallgasse	[illegible]	[illegible]	F6*
Martha-	[illegible]	9	I6*
Martini-	[illegible]	9	G5*
Matthiaskunst, An der	[illegible]	9	G4*
Matthiasplatz	[illegible]	[illegible]	F3
Matthias-	[illegible]	30	GHI1/3
— Neue	[illegible]	[illegible]	FG3*
Mauritiusplatz	[illegible]	[illegible]	H5
Mauritius-	[illegible]	[illegible]	H5
Max	[illegible]	16	KL4
Mehlgasse	[illegible]	10	F3
Memel-			K–M6
1–79, 2–83	4	7	—
81–129, 70–108	[illegible]	18	—
übrige	[illegible]	[illegible]	—
Merkel-	[illegible]	26	KL7†
Messergasse	[illegible]	[illegible]	FG4
Michaelis-	[illegible]	[illegible]	G–K3/4
Minoritenhof	[illegible]	[illegible]	F5*
Mittelfeldweg	[illegible]	[illegible]	I3*
[illegible]	[illegible]	9	D4*
[illegible]	[illegible]	10	F5*
[illegible]	[illegible]	[illegible]	G5/7
Moltke-	[illegible]	10	F5
Monhaupt-	[illegible]	9	[illegible]
Morgenau-	[illegible]	[illegible]	L5/6
[illegible]	[illegible]	[illegible]	[illegible]
Moritz-			EF7
1–49, 2–34	[illegible]	18	—
übrige	[illegible]	[illegible]	—
Mozart-	4	16	[illegible]
Mühlen, An den	[illegible]	[illegible]	F3
Mühlgasse	[illegible]	10	G4
[illegible]	[illegible]	[illegible]	G4*
[illegible]	[illegible]	[illegible]	G4
Museumplatz	4	9	F6
Museum-	[illegible]	[illegible]	F6*
Nachod	[illegible]	[illegible]	FG7
Nadlergasse	[illegible]	[illegible]	F6
Neudorf			F6/7
1–95, 2–44	3	9	—
übrige	[illegible]	[illegible]	—
Neue Gasse	[illegible]	[illegible]	[illegible]
Neue Weltgasse	[illegible]	[illegible]	EF4/5
Neukircher Weg	[illegible]	[illegible]	AB4/5
Neumarkt	[illegible]	[illegible]	G4
[illegible]	[illegible]	10	G3/5
Nikolaiplatz	3	9	E4
Nikolaistadtgraben	[illegible]	9	E4/5
Nikolai-	[illegible]	[illegible]	[illegible]
[illegible]	[illegible]	10	L8
[illegible]	[illegible]	30	E4
Oder-	[illegible]	9	F6
Oelsner-	3	20	[illegible]
[illegible]	3	9	E6/7
Ohlauer Stadtgraben, 0	3	3	H5
2, 4a, 1	3	3	—
9–33	3	3	—

-straße	St.	P	□
Ohlauer-	1	[illegible]	FG5
Ohlauufer, Am	[illegible]	1	HI4/5
Oppelner 1–95, 2–80	[illegible]	[illegible]	[illegible]
übrige	4	9	—
[illegible]	[illegible]	9	C7
Oranien-	[illegible]	[illegible]	KL4
Ostend-	4	[illegible]	[illegible]†
Oswitzer Chaussee	4	10	A [illegible]
Oswitzer-	[illegible]	[illegible]	[illegible]
Otto-	3	10	F3
Palm-	[illegible]	[illegible]	H6
Paradies-	[illegible]	8	H8
Park-	[illegible]	[illegible]	[illegible]
Paulinen-	[illegible]	[illegible]	F5
Paul	[illegible]	[illegible]	[illegible]
Pestalozzi-	4	[illegible]	10
[illegible]	3	[illegible]	K3/4
Pinder-	[illegible]	[illegible]	H8
Pöpelwitz-	1	[illegible]	A3
Posener-	1	[illegible]	G3–5
Post-	1	9	G6
Prediger-	[illegible]	1	G4*
[illegible]	[illegible]	[illegible]	A2*
Quergang	1	9	D4*
Rathaus, Am	[illegible]	1	F5*
[illegible]	4	[illegible]	H8*
Rehdigerplatz	[illegible]	3	C7
Rehdiger-	[illegible]	[illegible]	CD7
[illegible]	[illegible]	3	D6
Reusche-	[illegible]	1	[illegible]
[illegible]	[illegible]	[illegible]	F5
Reuter-	[illegible]	10	[illegible]
Ring	[illegible]	[illegible]	F5
Ritterplatz	1	[illegible]	G4
[illegible]	[illegible]	[illegible]	[illegible]*
Rosen-	3	10	[illegible]
Rosenthaler-	3	10	F8
Roßmarkt	[illegible]	[illegible]	F5
[illegible]	[illegible]	10	[illegible]
[illegible]	[illegible]	9	JK3*
[illegible]	3	[illegible]	GH
Rüsternallee	[illegible]	[illegible]	L6/7†
Sadowa-			E–H6/7
1–39, 2–35	[illegible]	9	—
36–40, 30–48	[illegible]	30	—
übrige	[illegible]	[illegible]	—
Salvatorplatz	4	9	FG6
[illegible]	[illegible]	30	[illegible]
[illegible]	[illegible]	9	D4*
Sandkirche, An d.	3	[illegible]	G4
Sand-	1	1	G4
— Neue	[illegible]	30	G4
[illegible]	[illegible]	[illegible]	E7†
Scharnhorst-	4	15	KL6/7
[illegible]	[illegible]	30	[illegible]
Scheitniger-	[illegible]	3	H4
— Kleine	[illegible]	9	[illegible]
Schenkendorf-	[illegible]	[illegible]	E8
Schießwerderplatz	[illegible]	30	F5
Schießwerder-	[illegible]	30	[illegible]
Schiller-	4	10	EF7
Schleiermacher-	3	30	[illegible]
[illegible]	[illegible]	30	G4*
Schloßohle	[illegible]	[illegible]	F5
[illegible]	[illegible]	[illegible]	F5
[illegible]	1	9	F4
[illegible]	4	10	KL6*
[illegible]	[illegible]	[illegible]	G7*
[illegible]	[illegible]	[illegible]	F5*
[illegible]	[illegible]	9	FG4/5
[illegible]	[illegible]	[illegible]	L4
[illegible]	[illegible]	9	C4
[illegible]	[illegible]	30	[illegible]*
[illegible]	[illegible]	[illegible]	IK4
Schweidnitzer Stadtgraben			E–G5/6
1–31a	4	9	—
2a, 2–30	[illegible]	9	—
Schweidnitzer-	[illegible]	9	F5
— [illegible]	[illegible]	9	F5
übrige	[illegible]	[illegible]	—
[illegible]	1	9	C4
[illegible]	[illegible]	[illegible]	DE7
[illegible]	[illegible]	9	[illegible]
[illegible]	[illegible]	[illegible]	[illegible]
[illegible]	[illegible]	30	[illegible]
[illegible]	[illegible]	[illegible]	H4
[illegible]	[illegible]	[illegible]	[illegible]
[illegible]	4	9	[illegible]
[illegible]	[illegible]	[illegible]	F5
Sonnenplatz	4	9	F5
[illegible]	4	9	[illegible]
Springer-	4	9	F6
[illegible]	[illegible]	2	D7

-straße	St.	P	□
[illegible]	1	5	C4
Stein- 1–81, 2–92	[illegible]	19	LM6
83–79	[illegible]	9	—
übrige	[illegible]	30	—
Stephan-	4	9	[illegible]
Stern- 1–75, 2–98	[illegible]	[illegible]	G–K8
übrige	[illegible]	[illegible]	—
Stockgasse	[illegible]	[illegible]	F5
Stolze-	2	[illegible]	K7†
Strehlener-	[illegible]	30	[illegible]†
Striegauer Chaussee	[illegible]	[illegible]	[illegible]
— Platz	[illegible]	[illegible]	[illegible]
Südpark	[illegible]	10	L7
[illegible]	[illegible]	[illegible]	H8
Taschen-	[illegible]	[illegible]	G5
— Neue	[illegible]	9	G4
Tauentzienplatz	[illegible]	9	F6
Tauentzien-			F–H6
1–19	[illegible]	9	—
übrige	[illegible]	9	—
— Neue	[illegible]	9	H–K6
Teich	[illegible]	[illegible]	G4
Telegraphen-	[illegible]	4	EF4*
Theater-	[illegible]	4	F5*
Theresen-	[illegible]	9	[illegible]
Tiergarten	[illegible]	[illegible]	I–M3/4
Topfkram	3	[illegible]	F5*
Trebnitzer Platz	[illegible]	[illegible]	F2
Trebnitzer-			F1–3
1–37, 2–40	3	10	—
39–99, 42–96	[illegible]	30	—
Trift-	[illegible]	10	KL8
Trinitas-	[illegible]	9	E6
Tschepiner Platz	2	[illegible]	C4
Ufer- 1–51	[illegible]	9	[illegible]
53–56	[illegible]	18	—
Uferzeile	[illegible]	10	K–L4/5
Uhland-	[illegible]	[illegible]	K5/7*
Universitätsplatz	[illegible]	1	FG5
Ursuliner-	[illegible]	[illegible]	FG5
[illegible]	9	10	H1/2
Viktoria-			D–F7
1–43, 2–46	4	9	—
übrige	[illegible]	30	—
Vinzenz-	9	10	H2/3
Vogelweide	5	10	M3
Vorderbleiche	[illegible]	30	FG3/4
Vorwerk-	[illegible]	9	[illegible]
[illegible]	[illegible]	[illegible]	[illegible]
Wagner-	[illegible]	14	[illegible]
Waisenhaus-	[illegible]	30	[illegible]
Wäldchen, Am	[illegible]	19	F6
[illegible]	[illegible]	[illegible]	[illegible]*
Wall-	1	[illegible]	[illegible]
[illegible]	[illegible]	26	LM8
Wassergasse	[illegible]	30	E4
[illegible]	[illegible]	[illegible]	G4
Waterloo-	[illegible]	[illegible]	G4
Websky-	[illegible]	9	I8
[illegible]	[illegible]	3	[illegible]*
Wehr, Am großen	[illegible]	10	F4*
Weidendamm	[illegible]	9	[illegible]
Weiden-	1	[illegible]	G5
Wein-	[illegible]	10	E1–3
Weintraubengasse	3	4	G5*
Weißenburger Platz	[illegible]	10	G4
[illegible]	[illegible]	20	[illegible]
Weiße Ohle	2	9	G4/5
Weißgerbergasse	3	1	F4/5
Werder-	[illegible]	10	[illegible]
Westend-	4	6	[illegible]
Wieland-	4	5	C7
Wiesen-	[illegible]	9	K6/7*
Wildenbruch-	[illegible]	9	[illegible]7
[illegible]	[illegible]	17	[illegible]
[illegible], An der	[illegible]	[illegible]	[illegible]*
[illegible]	[illegible]	[illegible]	[illegible]*
[illegible]	[illegible]	5	[illegible]*
[illegible]	4	10	[illegible]
Wörther-	[illegible]	30	[illegible]
York-	4	[illegible]	D7
[illegible]	[illegible]	[illegible]	[illegible]†
[illegible]	2	[illegible]	[illegible]
Zeppelin-	[illegible]	[illegible]	[illegible]†
[illegible]	[illegible]	2	[illegible]*
[illegible]	[illegible]	[illegible]	[illegible]
[illegible]	[illegible]	9	[illegible]
[illegible]	[illegible]	[illegible]	[illegible]
[illegible]	[illegible]	[illegible]	G7†
[illegible]	[illegible]	3	F5*
[illegible]	1	1	FG5

Digitized by Google

A
B
C
D
E
F
1
2
3
4
Wolfsanger
Neue Töpfenhof
Rothenditmold
Weinberg
Neustadt
Wehlheiden
Bettenhausen

ogle

CASSEL.
Maßstab 1 : 18 000
Karlsaue
Tiergarten
Domänen
Wiesen
Fulda
6
7

CASSEL. WILHELMSHÖHE
Maßstab 1 : 32 000
Meter
Wilhelmshöhe
Wahlershausen
Kirchditmold
Schloß
A
B
C
D
E
F
6
9
10

Bibliographisches Institut, Leipzig

Cassel.

Zuständiges Amtsgericht, Bezirkskommando I und II: Cassel. Zum Bezirkskommando I gehören die Kreise Cassel-Stadt, Cassel-Land, Hofgeismar, Witzenhausen; zum Bezirkskommando II die Kreise Eschwege, Fritzlar, Homberg, Melsungen. Standesämter (St.) 1–3. Postbestellanstalten (P): Cassel 1 (C), C.-Bettenhausen (B), C.-Kirchditmold (K), C.-Rothenditmold (R) und C.-Wilhelmshöhe (W).

Straßenbahnen (Große Casseler Straßenbahn).

Linie 1. Königsplatz–Wilhelmshöhe.
2. Wolfsanger–Wilhelmshöhe.
3. Bettenhausen–Hauptbhf.–Germaniastr.
Linie 4. Bettenhausen–Friedrichsplatz–Germaniastraße.
5. Holländische Straße–[illegible].
Linie 6. Friedhof–Neumarkt.
7. Rothenditmold–Frankfurter Straße.
8. Frankfurter Straße–Bahnhof.

Herkulesbahn (Elektrische Bergbahn zu Cassel–Wilhelmshöhe).

Linie 1: Kirchweg–[illegible]. — Linie 2: Palmenbad–Herkules. — Linie 3: Kirchweg–Bergstraße.

Straßenverzeichnis.

Buchstaben und Zahlen in der Spalte □ geben auf dem Stadtplan die Lage der Straßen, Plätze usw. an. Sind Buchstaben und Zahlen mit einem * versehen, so bedeutet dies, daß der Name aus Platzmangel fehlt, mit einem †, daß er außerhalb der Karte in Fortsetzung des Quadrates liegt.

-straße	St.	P	□
Ahnaberg	1	C	A5
Adolf-	2	C	A4/5
Agathof	1	C	F5
Akademie-	1	C	BC8
Akazienweg			BC9
1–19, 2–8	1	C	—
übrigen	2	C	—
Albrecht-			B6/8
1–25, 26 b. Ende	1	C	—
übrige	2	C	—
Altmarkt	1	C	D4
Amalien-	1	C	D4/5
[illegible]	2	C	A5
[illegible]	1	C	F10*
Anna-	1	C	D4
Arndt-	1	C	D4
Artillerie-	1	C	D4
Aschrottplatz	1	C	D3/4
[illegible]	2	W	C7/8
Augusta-	1	C	D4/5
Auguste-Viktoria-	1	C	A5
Aussicht, Schöne	1	C	CD4/5
Bach-	2	W	D9*
Bäckergasse	1	C	D4*
Bahnhofsplatz	1	C	D4
Bahnhof-	1	C	C3/4
Barfüßer-	1	C	F5*
[illegible]	1	C	F9*
Baumgarten-	3	C	E5*
Baunsberg-	2	W	C9/10
Beethoven-	1	C	D7
Bergmann-	1	C	BC9/10
Berg-	2	C	F5
Berlepsch-	1	C	F6
Berliner Platz	1	C	D4
Bernhardi-	1	C	C6
Bettenhausen	1	C	F6
Bettenhäuser-	1	C	D4*
Bismarck-	1	C	D4
Bleichenweg	1	C	F6
Blücher-	1	C	E4/5
Bose-	1	C	A3/7
Brabanter-	1	W	C10
Brunnen-	1	C	E4/6
Breithaupt-	1	C	A5/6
Brauns-	1	C	DE4/5
Brasselsberg-	2	W	D9*
[illegible]	0	K	C6
Brüder-	1	C	CD3/4
[illegible]	1	K	D4
[illegible]	2	C	F10
Bürger-	1	C	C1
Bunte Berg	1	C	F5†
Burgfeld-	1	W	C9/10
Burg-	1	B	F6†
Bunsen-	1	B	F6†
Carls Aue	1	C	DE4/5
Carlsplatz	1	C	D4
Carls-, Obere	1	C	CD4/5
— Untere	1	C	D5
Christoph-	1	C	D4*
Corbacher-	2	W	F10†
Dalwigk-	1	K	D8*
Diakonissen-	2	C	F6
Dingelstedt-	1	C	A5/6
[illegible]	1	C	A3/4
Dörnberg-	1	C	A1, F8/9
[illegible]	1	C	A5
Dorf-	1	C	F6†
[illegible]	1	C	F6/7†
[illegible]	1	C	D4
Druselplatz	1	C	D6*
Du-Ry-	1	C	D4
Eichen, An den	2	W	C8/10
Eichwald-	1	B	F6†
Eisenschmiede	1	C	E1†
Ellen-	1	C	F6†
Elfbuchen	1	C	A3, F8/9
Elisabeth-	1	C	E7/8
[illegible]	1	C	A7/8
[illegible]	1	C	A3/8
Engelhard-	1	C	A1/3
Entengasse	1	C	D4
Eschweger-	1	C	F6/7
Essiggasse	1	C	D5*
[illegible]	1	C	F6
Fahrtgasse	1	C	D4
Falk-	1	C	A4
Fasanenweg	1	C	F6/7†
[illegible]	1	C	F7†
Felixplatz	1	C	F6
Fichte-	2	C	A5
Fiedler-	1	C	[illegible]
Fischgasse	1	C	D4
[illegible]	1	C	F7†
Fliegengasse	1	C	D4
[illegible]	1	C	F7†
Forstfeld, Im	1	C	F7†
Frankfurter- 1 [illegible]			CD4/5
u. ungrd. [illegible]	1	C	—
übrige	2	C	—
[illegible]	1	C	EF5/6
Franziskaner-	1	C	E5*
Friedens-	1	C	F9/10
Friedhofsweg	1	C	E10
Friedrichsplatz	1	C	D5
Friedrichs-, Große	1	C	D4/5
Friedrich-Wilhelms-Platz	1	C	C5
Fröbel-	1	C	A4
[illegible]	1	C	D5/7*
Fuldagasse, Obere	1	C	D5/6*
— Untere	1	C	D5/6*
Fünffenster-	1	C	D4/5
Fürsten-	1	W	C10
[illegible]	1	C	A8
Gabelsberger-	1	C	A5
Garde-du-Corps-Platz	1	C	D5
Garnisonkirche, An der	1	C	E5/6*
Garten-	1	C	EF5/6
Geibel-	1	C	D4
[illegible]	1	C	D4
Germania-	1	C	A4, F6
Gersdorf-	1	C	D4
Geyso-	1	C	F6
[illegible]	1	C	D6/8
[illegible]	1	C	EF5
[illegible]	1	C	D4
Goethe-	1	C	CD5
Goldberg-	1	C	C1†
Graben-	1	C	D3/4
[illegible]	1	C	A4
[illegible]	1	C	E9/10†
[illegible]	1	C	D8*
Grimm-	1	C	C5
Grüner Waldweg	1	W	E9/10
Grüner Weg	1	C	[illegible]
Gutenberg-	1	W	C1/2
Habichtswalder-	2	C	E8/9
Hafen-	1	C	EF3/4
[illegible]	1	C	F9
[illegible]	2	C	EF9
Hardenberg	2	C	D8
Harleshäuser-	2	C	D4
[illegible]	1	C	E5*
Hartwig-	1	C	F6
[illegible]	2	W	F9*
Haydn-	1	C	E7
Heckershäuser Weg	1	C	E10
Hedwig-	1	C	D4
[illegible]	1	C	D9
Hegelsberg-	1	C	G11
Hegel-	1	C	C5*
[illegible]	1	C	F5†
Heinrich-	1	C	D6
[illegible]	1	C	D11
Henschel-	1	C	C1
[illegible]	1	C	CD4
[illegible]	1	C	F10
Herkules-	1	C	A4
Hermann-	1	C	D4
[illegible]	1	C	C1*
[illegible]	1	C	D9*
[illegible]	1	C	D4
Höfen, Hinter den	1	W	D9*
[illegible]	1	C	D5
Hohenzollernplatz	2	C	A5
Hohenzollern-			A-C3/4
1–34	1	C	—
übrige	2	C	—
Holländische-	1	C	D1/2
Holzmarkt	1	C	D4
Hospital-	1	C	E1
Humboldt-			BC3/5
1–39, 2–38	1	C	—
übrige	2	C	—
[illegible]	2	W	E10
Hupfeld-	1	C	F9/10
[illegible]	1	C	F11
[illegible]	2	W	C9/10*
[illegible]	1	C	F10*
[illegible]	1	C	E8†
Insel, An der	1	W	D4*
[illegible]	1	C	F4†
Jäger-	1	C	E4/5
Jahn-	1	C	E4/5
Jakobsgasse	1	C	F6†
Johannes-	1	C	C5
Jordan-	1	C	D4
Joseph-	1	C	F3
Judenbrunnen	1	C	D4
Judengasse	1	C	D5*
[illegible]	1	C	C5
Kaiser-Friedrich-	2	W	D9
Kaiserplatz	1	C	A4
Kaiser-	1	C	A-D4/5
Kant-	1	C	A5
Kapellenweg	1	K	E5*
Karolinen-	1	C	D7*
Karthäuser-			DE3/4
gerade Nrn.	1	C	—
ungerade Nrn.	2	C	—
[illegible]	1	C	D9*
Kastenalsgasse	1	C	D4
[illegible]	1	C	F8/9
Katzensprung	1	C	E1/2
[illegible]	1	C	E4
[illegible]	1	C	D3/4*
Kirchditmolder-	2	W	D-E8/9
[illegible]	1	C	F5†
Kirchplatz, Unterneustädter	1	C	E4
Kirchweg	2	C	A5, D6-10
Kleine Weide	2	C	A5*
[illegible]	1	C	D4
Kloster-	1	C	E5
[illegible]	1	C	D4*
[illegible]	1	C	D1†
Koch-	2	C	A5
Kohlen-			A5
1–47, 2–58	2	C	—
148 u. 145 bis Ende	2	W	—
[illegible] 1–81	1	C	A-D5, F6
übrige	2	C	—
[illegible]	1	C	F5-8
[illegible]	1	C	C1
Königs-, Obere	1	C	CD4
— Untere	1	C	D4/5
[illegible]			BC4
1–35, 2–30	1	C	—
übrige	2	C	—
Körner-	1	C	D4/5
[illegible]	2	W	C10*
[illegible]	1	C	D3/4
Kronprinzen-	2	C	D3/4
[illegible]	1	C	C10
Kunold-	2	W	D9/10
[illegible]	1	C	C5
[illegible]	1	C	D4*
[illegible]	1	C	C5/6
Landgraf-Carl-	2	W	C10/11
Landgrafen-	2	C	A5
Landgraf-Philipps-Platz	1	C	D5*
[illegible]	2	C	D5/6
Lange-	2	W	C10
Leibniz-	2	C	F10
Leipziger-			EF4/5
1–99, 2–80	1	C	—
101 und 82 bis Ende	1	B	—
[illegible]	2	C	A5
Lessing-	2	C	A5
Liebig-	1	C	C1
Lindenberg-	2	K	D8
Linden-	2	W	C10
Lortzing-	1	C	D6/7
[illegible]	1	C	F4†
Löwenburg	2	W	C10
[illegible]	2	C	A4
[illegible]	1	C	C1
Luisenplatz	2	C	A5/6
Luisen-	2	C	A5/6
Lutherplatz	1	C	D4
Luther-	1	C	D4
Lützow-	1	C	F3/4
Magazin-	1	C	D4
[illegible]	2	[illegible]	C1*
[illegible]	2	C	F6
Marien-	1	C	D3/4
[illegible]	2	C	D6/7
Marktgasse	1	C	D4
Marktplatz	1	C	[illegible]
Marställer Platz	1	C	D3/4
Martin-	1	C	F3/4
Mauer-	1	C	D4
[illegible]	1	C	E4
[illegible]	2	C	A1
[illegible]	1	C	C5
[illegible]	2	K	D4
[illegible]	1	C	D3*
[illegible]	1	C	C5
[illegible]	1	C	F5*†
Mittelfeld-	2	C	A1
Mittelgasse	1	C	D3/4
[illegible]	1	C	E1
Moltke-	1	C	D4
Mombach-			C-E1
1–35, 2–48	1	C	—
[illegible] bis Ende	2	C	—
[illegible]	1	C	C1/2
[illegible]	1	C	F1
Moritz-	1	C	CD4
Mosenthal-	2	C	A2/3
[illegible]	1	C	D6
Mühlengasse	1	C	D3/4
Mulang	—	—	BC9/10
Müllergasse	1	C	D5

Digitized by Google

Cassel

-straße	Pl.	P	□
Murhard-	2	C	A3/4
Museum, Hinter d.	1	C	D4*
Nahl-	2	C	B4
Naumburger-	2	C	AB2
Nebelthau-	2	C	AB4
Neumarkt	2	C	F3
Niedervellmarscher Weg	1	C	D6†
Nürnberger-	1	C	F6–7
Ober Neustadt	—	—	CD4/5
Olympia Haus	1	C	F3/3
[illegible]-	1	B	F5/6†
[illegible]-	2	C	F3*
Ostbahnweg	1	B	F5/6†
Olga-	2	C	A2/3
Ölmühlenweg	1	C	F4/5
Opernplatz	1	C	C3/4
Opern-	1	C	C4
[illegible]	1	K	D3*
Orleans-	1	C	C2/3
[illegible]-	1	C	F2/3
Osterholz-	1	C	F3/1
Ostring	1	C	F1/3
Otto-	1	C	C2/3
[illegible]-	1	C	D3*
Pappenheim-	2	C	D3*
Park-	2	C	A3/4
Pettenkofer-	2	C	EF9/10
Pfaffenstieg	1	C	F3†
Pfarr-	1	C	F3†
Pferdemarkt	1	C	D4
Pfingstweide	1	C	F6†
Philippinenhof	1	C	CD11
Philippinenhöfer Weg	1	C	DE11
Philipps-	2	C	AB1/2
Philippsplatz	1	C	D3*
Philipp-	1	C	C3
Philosophenweg			A–D4
1–43, 2–44	1	C	—
übrige	2	C	—
[illegible]	1	C	D3*
Post-	1	C	D3*
Prinzen-	2	C	AB3/4
Quellhofs-	1	C	E1†
Querallee	2	C	AB3/1
Raabe-	2	C	B3/3
Rammelsberg-	2	W	E9

-straße	Pl.	P	□
Rasenallee	2	W	C9
Regenten-	2	W	F9
Regina-	2	C	AB1/1
[illegible]-	1	C	BC2
[illegible]	1	C	B4
[illegible]-	1	C	C3
Richard-Wagner-	1	C	AB4
[illegible]	1	C	CD/3*
Riedel-	2	K	E6
[illegible]	2	C	E7/9
Ringhof-	1	C	F3†
Roland-	2	C	D3*
Rosen-	2	C	AB/7
Rosen-, Große	1	C	C3
— Kleine	1	C	CD3
Rothenberg-	2	C	C9
Rothenditmold	—	—	AB1/2
Rothenditmolder-	1	C	C3
[illegible]-	1	C	E1†
Ruhbreite	1	B	F5/6†
Ruhl-	2	C	B4/5
[illegible]-	2	C	D6/7
[illegible]	1	C	D4*
[illegible]	1	C	F3
[illegible]-	1	C	D3/4
Sandershäuser-	1	C	F3
St.-Martins-Platz	2	C	D3
[illegible]	1	C	C3
Schanzen-	2	K	D3*†
[illegible]-	1	C	F3
Scheffel-	1	C	C3
Schiller-	1	C	CD3
Schill-	1	C	EF4
Schlachthof	1	C	DE3
Schlagd, Vor der	1	C	DE/4
Schlangenweg			D3
ungerade Nrn.	2	C	—
gerade Nrn.	2	C	—
Schloßplatz	1	C	C3
[illegible]-	2	W	C8/10
Schöne Aussicht	1	C	CD4/5
Schönfelder Allee	2	C	A5/7
Schönfelder-	2	C	A5/5
Schomburg-	1	C	C3
[illegible]-	2	Q	A3*
Schul-	2	W	D3
[illegible]-	1	C	D4/7*
Schützenplatz	1	C	C3
Schützen-	1	C	EF2/3

-straße	Pl.	P	□
[illegible]weg	1	C	C9
Sedan-	1	C	C7/2
[illegible]weg	2	W	C9/10
[illegible]-	2	C	E1
[illegible]-	1	C	F3
Sommerweg	1	C	EF3
Sophien-	2	C	D4/5
Spohr-	1	C	D3
Ständeplatz	1	C	DE/4
[illegible]-	2	W	C10
Steinweg	1	C	C3
Stephan-	2	W	D3*
[illegible]berg-	2	C	F10
Stern-	1	C	B4
Stift-	1	C	F7†
[illegible]-, ung. Nrn.	1	C	D3*
gerade Nrn.	2	C	—
[illegible]	2	C	D3B*
Süd-	2	C	A4/5
Tannenhecker Weg	1	C	C11
[illegible]treppe-	2	C	DE/4
Tannen-	2	C	AB3/9
[illegible]	1	C	E7/3
Teich-	2	C	C9
Terrasse Nr. 1	1	C	D3
übrige	1	C	—
Theater-	1	C	C3/4
Thomas-	1	C	D3*
[illegible]-	1	C	C5
Töpfenmarkt	1	C	D3
[illegible]	1	C	D3/4*
Trott-	2	C	D3
[illegible]	1	C	C3/4
Ufer-	2	C	D3
Uhland-	2	C	D3
Unter-, gerade Nrn.	1	C	BC4/5
ungerade Nrn.	2	C	—
[illegible]weg	1	C	F3†
Unter Neustadt	—	—	C9
[illegible]-	2	C	E1
Viktoria-	1	C	C3
Virchow-	2	C	C3
Vogelweg	1	C	F3/7†
Wahlershausen	—	—	E10
Wahlershäuser-	2	K	D3
[illegible]-	2	C	C9
Waldauer Fußweg	2	C	D3
Wald-	2	C	A1

-straße	Pl.	P	□
Wall-	1	C	DE/4
Wehlheiden	—	—	A4/5
Wehlheider-	2	C	A3*
[illegible]-	2	C	A5
Weigel-	2	C	B4
[illegible]	2	K	E6
[illegible]park	—	—	C5
Weinberg-	1	C	C9
Weißenburg-	1	C	C3/4
Weißen Hof, Hinter dem	1	C	D3*
Weißenstein-	2	W	D9
Weißer Hof	1	C	E3*
Werr, Am	1	C	C3*
Weser-	1	C	DE/4
Westend	2	C	DE/4
Westerburg-	2	C	C9
Westring	1	C	E1
[illegible]-	2	C	EF3
Wiesen-	2	C	A5
Wigand-	2	W	C9/10
[illegible]gasse	1	C	DE/4
Wilhelmshöher			
Allee 1–15	—	1	A–D4
übrige	—	2	—
1–103, 2–100	—	2	—
241 u. 242 bis Ende	—	W	—
Wilhelmsplatz	1	C	C9
Wilhelms-	1	C	C3
[illegible]	1	C	DE/3
W[illegible]-, Schl. d. Frankfurter für weibl. Israeliten	1 2	C	DC3 —
Wolfhager-			B–D1/2
1–63, 2–76	1	C	—
[illegible]	2	K	—
Wolfsschlucht	1	C	CD3/4
Wörth-	2	C	C9/4
York-	1	C	F3
Ysenburg-	1	C	EF3/4
[illegible]	2	C	D3
Zentgrafen-	2	K	E7/9
Zeughaus-	1	C	D3
Ziegel-	2	C	B4/5
Ziegengasse	1	C	C3
Zierenberger-	2	C	A2, F4
Zuckerberg, Am	1	C	C3/3*
Zwehrener Weg	2	C	A6/7

Öffentliche Gebäude, Wohlfahrts- und andere Anstalten.

Öffentliche Gebäude	□
Alters- und Invalidenversicherung	DE/3
Armenhaus, städt.	C3
Artilleriedepot	DE/4
Bahnhof Bettenhausen	F3
— Haupt	C3
Kirchditmold	EF9
— Unterstadt	CD3
— Wilhelmshöhe	E10
— Zentralrangier-	A1/2
[illegible]	C3
[illegible]amt	A3
Bezirkskommando I, II	D4*
Bibliothek	C3
— Landes-	C4*
— Murhard-	C6
Diakonissenhaus	F3
[illegible]	C3
Eisenbahndirektion	C3
Elektrizitätswerk	C4
[illegible]anstalt	D3
Feuerwache, Neue	AB4
Friedhof, Militär-	E1
— Zentral	CD1
[illegible]	D3
Garnisonlazarett	D3
Gasanstalt, Städt.	F3
Gemäldegalerie	C3
Generalkommando	CD4/5
[illegible]	C3
Gewerbehalle	D3*
[illegible]	C3
Hafen	F3
[illegible]	C3
Handelsschule	E3*
Hauptpost	C3
Hauptzollamt	D3
[illegible]	D3
Hofküche	C3
Hospital, [illegible]	D3
Justizgebäude	C3

Öffentliche Gebäude	□
Kaiserin-Auguste-Stiftung	D4*
Kasernen, Alte Stadt-	C3
— Artillerie-	AB1 DE/3
— [illegible]-	C3, D3
— Infanterie-	A3, E7
— Train-	E1
Kastell	DE/4
Kläranlage	F3
Kommandantur	C4*
Krankenhaus, Elisabeth Hospital	C3*
— Kind von Brabant	AC3
— (Land-)	C3
— Marien-	E7*
— [illegible]	D4, F4/5
— zum Roten Kreuz (Kaiserin Auguste-Stiftung)	D4, D3
[illegible]gerichtsgebäude	E4
Kreishaus	D3*
Kunsthaus	C3
Landeskreditkasse	C3
Landesversich.-Anstalt	C3
Landgerichtsgebäude	C3
Landratsamt	D3
[illegible]	A4
Marstall	D3
Marstall, Königl.	BC3
Militär[illegible]	D3
Militärkasino	C3
Militärmagazin	D3
Militärwaschanstalt	E10
Museen, Bau-	AB4
— Friedericianum	D3*
— [illegible]-	D3
Landes-	C4/5
Museum, Naturalien	C3
Oberpostdirektion	DE3/4
Oberpräsidium	C4
Polizeidirektion	D3

Öffentliche Gebäude	□
Polizeipräsidium, Neues	E4
Pomologischer Garten	E7
Prinzenhaus	DE/4
Provinzial[illegible]	DE/3
Rathaus, Altes	C3
— Neues	C3
Regierungs- u. Bezirksgebäude	D3
Reichsbank	D3
[illegible]	E4
Schloß Bellevue	CD4/5*
— Königl. (Palais)	C3
— Orangerie-	C3
— Schönfeld	A7
— Wilhelmshöhe	C9
Spritzenhaus	D3
Stadtgärtnerei	E3
Ständehaus	C3
Sternwarte	D3*
Strafanstalt	A7†
— a. d. Fulda	D3
Theater, Königl. Hof	D3
Tiergarten	C7
Trainsdepot	C3
Waisenhaus	E4
Zeughaus	D3
Denkmäler.	
[illegible]	E3*
Denkmal des Landgrafen Friedrich II	C3*
— — — Karl	CD4*
[illegible]denkmal	C3*
[illegible]denkmal	D3
Löwenbrunnen	C5*
[illegible]denkmal	D3*
Papindenkmal	D3
Philippsdenkmal	DE3*
[illegible]denkmal	D3*
Siegesdenkmal	C3*
Spohrdenkmal	C4*

Kirchen, Schulen	□
Kirchen.	
Apostolische Kapelle	E9
Auferstehungskirche	D1
Baptistenkapelle	D3
Brüderkirche	D4
Christuskirche	E9
Englische Kirche	AB/4
Evang. Kirche Rothenditmold	A1
— — Wehlheiden	A4
Friedenskirche	F3*
Garnisonkirche	DE/4
Kath. Kirche zur heiligen Elisabeth	D4
— — zur heil. Familie	C3
— — Neumarkt	F3
— — Rothenditmold	E1
Kreuzkirche	A4
Luth. Kirche, Alte	D3
— — Neue	D3
— Wehlheiden	A5
Lutherkirche	D3
Martinskirche	C3
Oberneustädter Kirche	D3
Unterneustädter Kirche	C3
Synagoge	E9
Schulen.	
Gymnasium, Friedrichs-	D4/5
— Real-	C5
— Wilhelms-	C3
Höhere Töchterschule	CD/4
Kriegsschule	C3
Kunstakademie, Alte	CD4*
— Neue	D3
Kunstgewerbeschule	D3
Oberrealschule I	C3
— II	D3
Realschule I, Städt.	E9
— II, Städt.	E9

Google

CHARLOTTENBURG
Maßstab 1 : 30000
Spree
Exerzier Platz
WILMERSDORF
Bibliographisches Institut in Leipzig

Google

Chemnitz.

Öffentliche Gebäude, Wohlfahrts- und andere Anstalten.

Öffentliche Gebäude	□	Öffentliche Gebäude	□	Denkmäler. Kirchen	□	Schulen	□
Amtsgericht (Justizgeb.)	C4	Kaserne, Inf.- (181. Rgt.)	G3†	Theater, Zentral-	C4/5	Markuskirche	F4
Amtshauptmannschaft	D5	— Ulanen (21. Rgt.)	G5	Turnhalle	C8	Matthäuskirche	A4†
Bahnhof Altchemnitz	C10	Kasino	D5	Zimmermannsche Stiftung (Naturheilanstalt)	D5	Methodistenkirche	C3
— Hilbersd.	E2/3	Katholisches Vereinshaus	D4			Michaeliskirche	C3
— Haupt-	D5	Kinderversorghaus	F7	**Denkmäler**		Nikolaikirche	C3
— Nikolaivorstadt	C8	König-Albert-Museum	D5	Bismarckdenkmal	D5	Paulikirche	D5
— Süd-	D8/9	Krankenhaus, Altes	D5	[illegible]	D5*	Petrikirche	D3
Bezirkskommando	D5	— Neues	A1/2	Claußdenkmal	D5	Röm.-kath. Kirche St. Johann Nepomuk	C/D4
Börse	D5	Kreishauptmannschaft	D4	Cottadenkmal	E1		
Eichamt	D5	Krematorium	E7	Friedrich-August-Denkmal	D3	— — St. Joseph	F6
Elektrizitätswerk, Städt.	D5	Kreuzstiftung	C8	Hartmanndenkmal	C8*	Schloßkirche	C3
Eugen-Esche-Stiftung	F6†	Landesanstalt, Königl.	A3†	Kaiser Wilhelm-Denkmal	D4	Trinitatiskirche	G1†
Friedhof, Alter	DE4/5	Landgericht (Justizgeb.)	C4	Körnerdenkmal	F4	Synagoge	C3
— Israelitischer	A4/5*	Leihamt, Städt.	C5	Kriegerdenkmal	C8		
— Neuer	EF7	Markthalle	C3/4	Moltkedenkmal	D5*	**Schulen.**	
— Nikolai-	A5	Nervenheilanstalt, Städt.	G1	Saxoniabrunnen	C4	Gymnasium, Königl.	C4*
— Schloß-	C1	Oberpostdirektion	DC4	Schillingsche Figuren	D5*	— Städt. Real-	D5
Garnisonlazarett	G1†	Pathol.-hygien. Institut	D5	Siegesdenkmal	D4	— Städt. Realgym-	C3
Gasanstalt I, Städt.	D6	Poliklinik	D4*	[illegible]	C5*	Handelslehranstalt, Öffentl.	C3/4
— II, Städt.	D5/6	Polizeihauptwache	D5			Höhere Knabenschule	D4
— III, Städt.	D9/10*	Rathaus, Altes	D5	**Kirchen.**		— Mädchenbildungsanstalt, Städt.	D5
Gewerbekammer	C4*	— Neues	D4	Andreaskirche	G4/5		
Handelskammer	D6*	Reichsbank	D5	Dreieinigkeitskirche	G4	— Töchterschule	E6
Handwerker-Vereinshaus	D5	Schlacht- und Viehhof	F3	Jakobikirche	D4	— Volksschule	B4
Hauptfeuerwache	C8	Schloß	C3	Johanniskirche	D4	— Webschule	C3
Hauptpostamt	D5	Sportplatz	A4†	Kapellen, Deutsch-kath.	D3/4*	Landwirtschaftl. Schule	C2
[illegible]	C4	Stadtbücherei	D4	Kapellen, Kath.-apost.	DE4* D6*	Realschule, Städt.	D5
Hospital St. Georg	D5	Theater, Altes Stadt-	C4			— Städt. Ober-	DC4
Johanneum	C5	— Neues Stadt-	D5	Lukaskirche	E1	Technische Staatslehranstalten, Königl.	D5
Kaserne, Inf.- (104. Rgt.)	D5	— Thalia-	D5	Lutherkirche	EF6		

Digitized by Google

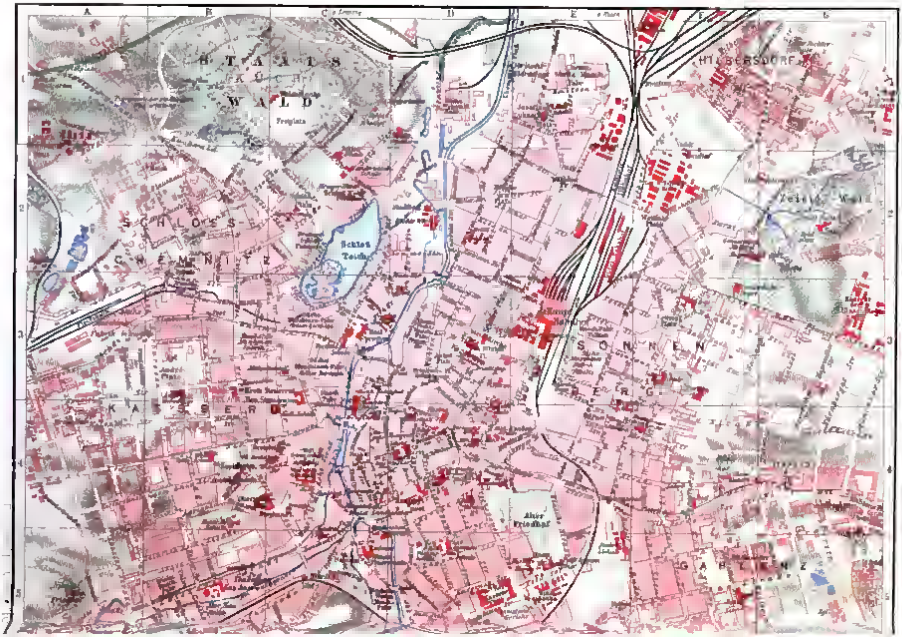
STATS
WALD
SCHLOSS
CHEMNITZ
Schloß Teich
KAISER
SONNEN
BERG
HILBERSDORF
Zeisig-Wald
Alter Friedhof

BERNSDORF
Friedhof
Platz
HELBERG

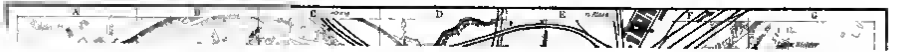
A
B
C
D
E
F
G

Chemnitz.

Zuständiges Amtsgericht, Bezirkskommando: Chemnitz. Standesämter (St.) 1–7. Postbestellanstalten (P): Chemnitz 1 und 4, Ch.-Altendorf (A), Ch.-Bernsdorf (B), Ch.-Gablenz (G), Ch.-Hilbersdorf (H) und Ch.-Kappel (K).

Straßenbahn.

Linie A: Altchemnitz–Furth.
— B Borna–Friedhof.
— F Altendorf–Friedhof.
— G1 Nikolaibrücke–Gablenz.

Linie H Weststraße–Hilbersdorf.
— K Weststraße–Hauptbahnhof.
— L Kirche Altchemnitz–Zöllnerplatz.

Linie N Hauptbahnhof–Nikolaibahnhof.
— R Reichenbrand–Neue Kasernen.
— S1 [illegible]–Schlachthof.

Straßenverzeichnis.

Buchstaben und Zahlen in der Spalte □ geben auf dem Stadtplan die Lage der Straßen, Plätze usw. an. Sind Buchstaben und Zahlen mit einem * versehen, so bedeutet dieses, daß der Name aus Platzmangel fehlt, mit einem † daß er außerhalb des Planes in Fortsetzung des Quadrates liegt.

-straße	St.	P	□
Abt-	1	1	BC7
Adorfer-	1	1	CD6
Agnes-	1	1	B1
Agricola-	1	1	D4
[illegible]			D6
1–99, 2–96	1	1	—
[illegible], 11–45	6	1	—
[illegible]	1	1	A5
— Obere	1	1	D6
— Untere	1	[illegible]	D6/6
Albert-	1	1	D6
Albrecht-	1	[illegible]	C4
Alexander-			EF3
1–65, 1–51	[illegible]	1	—
2[illegible] bis Ende	1	1	—
Alfred-	[illegible]	1	D6
Altchemnitzer-			CD6
1–25, 4–24	1	1	—
übrige	[illegible]	1	—
Altendorfer- 1–15	1	A	AB2/3
übrige	[illegible]	A	—
[illegible]	1	1	EF3
Amalien-	1	1	F3/4
Andreas-	[illegible]	1	F2
Andréplatz	1	1	D6
André-	1	1	D3/4
Annaberger-			CD4–8
1–69, 2–50	[illegible]	1	—
übrige	[illegible]	1	—
Anton-	1	1	D4,5
Antonplatz	1	[illegible]	D3
Apollo-	1	1	D6
[illegible]platz	1	1	CD2,3
Arndt-	1	1	CD6
Aue	[illegible]	1	CD6
Aue-Adorfer Eisenbahnlinie, An der	[illegible]	1	CD6–10
Augsburger-	1	B	F7*
Augustusburger-	[illegible]	1	DE4
[illegible]	[illegible]	H	A5
[illegible]			D3/4
34–72	6	1	—
übrige	[illegible]	1	—
Bayreuther-	1	[illegible]	C3/4
[illegible]	1 u. 5	1	D6/6
[illegible]	[illegible] 1	[illegible]	F06
[illegible]	1	[illegible]	DG/3
[illegible] 1–40	[illegible]	—	FG4/5
übrige	1	—	—
[illegible]	—	1	—
übrige	—	G	—
[illegible]platz	1	1	D6
[illegible]			D–G4–6
[illegible]	1	1	—
[illegible]	[illegible]	B	—
[illegible]	[illegible]	1	AB5/6
[illegible]	1	[illegible]	D5/6
[illegible]	1	[illegible]	DE5/6
[illegible]	1	[illegible]	D6
[illegible]	[illegible]	[illegible]	C6
[illegible]	1	1	A1
[illegible]	1	[illegible]	D6
[illegible]	[illegible]	[illegible]	D4/5
[illegible]	1	[illegible]	D4
[illegible]	1	[illegible]	D6/4
[illegible]	[illegible]	[illegible]	D6
Brühl	1	1	D2/3
Buchholzer-	1	1	CD10
Bürger-	[illegible]	1	A1/2
Burg-	1	[illegible]	A5†
Cäcilien-	7	H	G1†
Charlotten- 1–31	[illegible]	1	FG5
übrige	1	G	—
Chemnitzer-	1	1	D6*
[illegible]	1	[illegible]	D5/6
[illegible]	[illegible]	1	C6
Damm-	1	[illegible]	D4
Deubners Weg	1	1	C5
[illegible]			E1/2
von 24 u. 33 an	1	1	—
übrige	1	G	—
Dittersdorfer-	[illegible]	1	AB/3*
Dittes-	1	1	D5
Dorf	1	1	C7/8
Dorotheen-	1	1	DC2
Dresdner- 1–51	1	—	E–G1–3
2–106	[illegible]	—	—
übrige	7	—	—
1–31, 1–68	—	[illegible]	—
41–71, 58–128	—	1	—
übrige	—	H	—
Düppel-	7	H	G1
Dürer-			EF5
1–41, 2–30	[illegible]	—	—
übrige	1	—	—
1–47, 2–34	—	[illegible]	—
übrige	—	G	—
Ebersdorfer	7	H	G1†
[illegible]	[illegible]	1	D6*
Eck	1	1	D8
Einsiedler-	[illegible]	1	D10†
[illegible]	1	B	G7†
[illegible]	1	1	D3
[illegible]	[illegible]	1	D9
[illegible]	1	—	DE1
[illegible]	1	1	D4
Erfenschlager-	1	1	D10†
Ernst-	1	1	D6
Eubaer-	1	G	G4†
[illegible]	[illegible]	1	D3*
[illegible]	1	1	D2*
Fabrik-	1	1	C3/4
Falkeplatz	1	1	D6
Färber-	1	1	D6
Feldschlößchen, Am 1–17	1	H	A5†
2–24	[illegible]	H	—
Feld-	1	1	D6
Ferdinand-	1	[illegible]	D6
Festplatz	1	1	C4
Fichte- 1–12	1	—	D6
übrige	[illegible]	—	—
1–13, 2–[illegible]	—	1	—
übrige	—	G	—
Fischweg	1	1	D9
Flemming-	[illegible]	A	A5†
Flora-	7	H	G1
Forst-	1	1	F2
Frankenberger-			FG1/2
1–23, 2–48	7	1	—
übrige	7	H	—
Franz-	1	1	D6
[illegible]	[illegible]	[illegible]	D2
Freigut-			D2/3
ungerade Nrn.	1	1	—
gerade Nrn.	1	1	—
Friedrich-August-	1	1	D4
Friedrichplatz	1	1	D6
Friedrich-	1	1	D6
Fritz-Reuter-	3	1	D6
Fröbel-	6	G	G4/5*
Fürsten-			E–G3/4
1–61, 2–56	1	—	—
übrige	1	—	—
1–63, 2–64	—	1	—
übrige	—	G	—
Furthaer-	1	1	C1/2
Gabelsberger-	[illegible]	K	B6/7
Gablenzer-	1	G	G4/5†
Gablenzplatz	1	G	G4
[illegible]	1	1	D6
Garten-	1	1	D5
Geibel-	1	G	G4/5†
Gellert-	7	1	F2
Georgbrücke, A. d.	1	1	D2/3
Georg-, Obere	1	1	D6
— Untere	1	[illegible]	D6
Gerichts-	1	1	C4
Germania-	1	1	D4
Getreidemarkt	1	1	C4
Gießer-	1	1	EF3
Glauchauer-	1	1	D9
[illegible]	[illegible]	1	D3/4
Glösaer-	7	B	G2†
[illegible]	1	1	D7
Gneisenau-	7	B	F1
Goetheplatz			D6
ungerade Nrn.	[illegible]	1	—
gerade Nrn.	[illegible]	1	—
Goethe-	1 u. [illegible]	1	D6
Gravelotte-	[illegible]	1	A5/4
Grenadier-	1	B	G7*
Gustav-Adolf-	[illegible]	A	A4†
Gustav-Freytag-	1	1	D6
Gutenberg-	1	1	E6
Güterbahnhof-	[illegible]	1	E6
[illegible]	[illegible]	[illegible]	A3†
Hain-			EF3–4
1–117, 2–104	1	1	—
übrige	1	1	—
[illegible]	4	G	F4
Händel-	1	1	D7
Hainichener-	1	1	CD10†
Hartmann-	1	1	BC5
Haubold-	1	1	D9
[illegible]	[illegible]	1	C6
Haydn-	1	1	AB6
[illegible]	1	1	D6
[illegible], Am	1	1	C6
Hedwig-	1	1	C3/4
Heinrich-Beck-			D6
1–67, 2–66	[illegible]	1	—
übrige	1	1	—
Helbersdorfer-	[illegible]	1	A5/6
Helenen-			A3/4
1–17, 2–26	1	1	—
übrige	[illegible]	1	—
[illegible]			A–C3/4
1–69, 2–66	1	1	—
übrige	[illegible]	1	—
Herbert-	1	1	D6
Herder-			D6
ungerade Nrn.	[illegible]	1	—
gerade Nrn.	[illegible]	1	—
Hermann-	1	1	D6
[illegible]dorfer-	1	G	FG4
Herren-	1	1	D4
Hilbersdorfer-			F2/3
1–37	1	—	—
übrige	7	—	—
1–31, 2–[illegible]	—	1	—
übrige	—	H	—
[illegible]			
[illegible]mühle	1	1	C6*
[illegible]	1	1	A3/4
Hohe-	1	1	C3/4
[illegible]	7	H	G1†
Holbein-	[illegible]	1	D4/5
Holzmarkt	1	1	C3/4
Horst-	[illegible]	K	A5
Hospital-	[illegible]	1	D6
Hübner-	1	1	D5/6
Humboldt-	[illegible]	1	F2
Hutten-	7	B	G1†
Insel-	1	1	C2
Jäger-	1	1	D6
Jahn-	[illegible]	1	F5
Jakobikirchplatz	1	1	D4
Jakob- 1–47	1	1	EF4
übrige	[illegible]	G	—
Johannisplatz	1	1	D4
Johannis-, Äußere			D6
1–15	1	1	—
2–26	1	1	—
Johannis-, Innere	1	1	D6
[illegible]	[illegible]	[illegible]	A4†
Josephinenplatz	1	1	E1
Josephinen-	1	[illegible]	E1/2
Kaiserplatz	1	1	D6
Kaiser-			D4/5
ungerade Nrn.	6	1	—
gerade Nrn.	[illegible]	1	—
Kämmereigäßchen	1	1	C4*
Kanal-			D6
1–31, 2–12	[illegible]	1	—
übrige	[illegible]	1	—
[illegible]platz	4	G	F6
Kant-	[illegible]	[illegible]	F4/5
[illegible]			D3/4
gerade Nrn. u.			
1 bis 97	1	1	—
übrige	3	1	—
Karl-	1	1	D8
[illegible]	1	1	D3/6
[illegible]	1	1	D6
Kaßberg-	1	1	C3/4
Katharinen-	[illegible]	1	BC3/4
[illegible]	1	[illegible]	D9
Keller-	3	1	D6
Kellerweg	[illegible]	1	C4
Kirchgäßchen	1	1	D6
Kirchweg	2	1	D4*
Klaffenbacher-	6	1	CD10†
Klara-	7	H	FG1
Kleist-	1	H	A5
[illegible]	[illegible]	1	D4
Kloster-, Äußere	1	1	CD4
— Innere	1	1	CD4
Koch-	3	A	A4†

Digitized by Google

Chemnitz

-straße	St.	P	□
Kohl-	6	K	A5*
Königsplatz, Am	1	1	D4
König-	1	1	D3/4
Konkordia-	1	1	D1
Körnerplatz	2	1	E4
Köster-	2	1	EF1
Kreher-	1	H	G4/5*
Kronkei-	5	1	C6
Kronen-			D1
1-11, 2-14	1	1	—
übrige	2	1	—
Krüger-	1	M	G1†
Küchwaldring	1	1	BC1/2
Küchwald	1	2	C1/2
Kurfürsten-	2	1	A4
Kurze-	2	1	D6
Kyffhäuser-	3	1	A2
Lange- 1-56	1	1	CD4
2-58	2	1	—
Leipziger Platz	1	1	B3
Leipziger- 1-95	1	1	AB1-3
übrige	3	1	—
Lenau-	1	G	G5†
Lengefelder-	3	2	D10†
Leonhardt-	2	1	D4
Leopold-	1	1	AB2
Lerchen-	2	1	E2
Lessingplatz	2	1	F3
Lessing-	2	1	EF3
Lichtenwalder-	7	H	[illegible]1†
Liebig-	1	1	A2
Limbacher-			AB5
1-11, 2-21	1	1	—
übrige	2	A	—
Lindenau-	2	R	G7*
Linden-	1	1	D3/4
Linien-	1	4	E5
Logen-	1	1	D6
Loh-	1	1	C4
Lortzing-	2	1	B4
Lothar-	1	1	C2
Lothringer-	1	2	D4/5
Louis-[illegible]-	1	1	E5*
Ludwig-Richter-	1	H	D1
Ludwig-	1	2	D4
Luisenplatz			D4
1-5, 2-11	1	2	—
übrige	2	1	—
Lübben	2	1	D3
Lutherplatz	3	2	D4
Luther-			DE5/6
1-75, 2-68	2	1	—
übrige	3	1	—
Lützow	3	K	A5/6
Mansfelder-	2	M	G7*
Margareten-	1	H	F61
Marienberger-	3	1	D10*
Marien-	1	1	D3
Markersdorfer-	2	2	C12
Markgrafen-	1	1	AB4/5
Markt	1	1	D4
Markthallen-	2	1	D4
Markus-	2	1	F3
Marschall-			AB4
vom Kaiserplatz bis West-	2	2	—
übrige	2	1	—
Marstaller-	1	1	E7
Martin-	1	2	E4
Magazin-	4	G	D4
Mathilden-	2	2	E3
Matthes-			BC5
1-39, 2-36	1	1	—
übrige	2	2	—
Mauer-	1	1	D4
Max	1	2	D4/5
Melanchthon- 68	1	2	E5
übrige	1	1	—

-straße	St.	P	□
Metzer-	3	1	BC7
Metzsch-	1	1	B4
Michael- 1-13	6	K	A4/5
übrige	1	A	—
Mittel-	1	1	BC2/3
Moltke-	1	4	E3
Moritz-	1	1	D4
Mosen-	1	D	G1
Mozart-	1	1	D5/6
Mühlen-	1	1	D4/5
Mühlgäßchen	1	1	D4
Müller-	1	1	DE2
Münchner- 1, 2-10	1	G	G3/1
21, 63	1	1	—
Museum-	1	1	D3
Neefe-			A-C5/6
1-49, 1-54	—	1	—
übrige	—	K	—
1-75, 2-64	1	—	—
übrige	2	—	—
Neukirchner-	1	1	B10*
Neumarkt	1	1	D4
Neustädter-	1	1	D10
Nikolai	1	1	C4
Nord-	1	1	D4
Nürnberger- 2-6	1	G	C6/4
übrige	1	1	—
Oberhainer-	1	1	B10
Ottendorfer-	1	G	C5†
Orts-	1	H	F5
Oskar-	1	1	CD6/7
Ost- 1-63, 2-54	2	1	EF1
übrige	1	G	—
Otto-	1	1	D3
Palm- 1-10	1	4	F3
12-26	1	1	—
ungerade	1	1	—
Pappel-	2	D	F7
Park- 1-25, 2-64	1	1	BC6-7
übrige	2	1	—
Passage	1	1	D4
Paul-Arnold-	1	1	E2,1
Paul-Gerhardt-	4	4	FG4
Pestalozzi-	2	1	F4
Peter-	2	1	EF3
Pfarr-	4	O	G5
Philipp-	1	1	F3
Plan, Am	1	1	D4
Planitz- 1-13	1	1	FG3
2-14	2	2	—
übrige	1	1	—
Platanen-	1	1	D3
Platner-	1	K	A2
Pleißenbach-	2	1	D2/3
Poppitz-	2	1	BC5*
Post- 2-11	1	1	CD4
übrige	1	1	—
Prinzen-	2	1	CD6
Promenaden-	1	1	C6/5
Quer-	3	K	A5
Rabensteiner-	1	A	A4†
Rathaus-	1	1	D4
Reichenhainer-			DE6-7
1-155, 1-96, 154, 156	2	—	—
übrige	2	—	—
1-95, 2-104	—	1	—
übrige	—	2	—
Reichs- 11	1	1	BC3/4
übrige	2	1	—
Reinecker-	1	D	F5
Reinhardt-			F2/3
1-25, 2-12	2	2	—
übrige	7	1	—

-straße	St.	P	□
Reitbahn	2	2	D4/5
Rembrandt-	1	1	EF6
Richard-	2	1	D1
Richard-Wagner-	1	K	A4
Richter-	1	1	D2/3
Riedel-	2	1	D3
Ritter-	1	1	DE3
Rochlitzer-	2	1	D3
Röhrsteig	1	1	D4
Rosen	2	A	A3/4
Rosenplatz	2	1	D3
Roon-	1	1	E4
Rößler-	1	1	BC3
Roßmarkt	1	1	D4
Rudolf	1	1	EF4/5
Sachsen-	1	1	C4
Sala-	1	1	BC1/2
Sang-	5	A	A4†
Saylner-	1	1	D10†
Schade-	1	1	C5
Scharnhorstplatz		M	F1
Scharnhorst-	7	H	F1
Scheffel	1	1	BC7
Schillerplatz, Am	2	1	DE3
Schiller-	1	1	D2/3
Schill-	2	K	A4*
Schloßberg	1	1	C4
Schloßplatz	1	1	C4
Schloß-	1	1	C4
Schloßteich-	1	1	C4/5
[illegible], Im	1	1	CD4
Schmiede-	2	1	C3
Schubert-	1	K	A4/5
Schiffner-	1	G	F4
Schul-	1	1	C10
Schumann-	1	1	E7
Schützen-	1	1	E3
Schröder's Hof	2	1	C4
Schwanen-	1	1	C4
Sebastian-Bach-	1	1	F3
Seidel-			C6/7*
1-61, 2-94	1	2	—
übrige	1	1	—
Senefelder-	2	1	EF3
Senne-	1	1	D3
Seyfferth-	2	1	F2
Sidonien- 1-12	1	1	D3
übrige	2	1	—
Solbrig-	2	1	C7
Sonnen-			EF4
1-75, 2-78	2	1	—
übrige	1	1	—
Sophien-	2	1	F3
Spinnerei-	1	A	A4†
Stadler-	1	1	DE4
Steinmetz-	2	H	D1†
Stelin-	1	K	A5†
Stephanplatz	1	1	C4
Stifts-	1	2	E4
Stollberger- 2-48	2	1	BC5/6
übrige	2	1	—
St.-Petri-	1	A	A4†
Straßburger-	2	1	C6/7*
Südbahn-	1	2	D4
Süd-	2	1	CD10
Tal	2	2	ABC2/3
Tannen	2	1	E3
Teich-	1	2	D3/4
Terrasse	7	H	E3*
Theater-	2	1	D4
Theresen-	1	1	DE4
Thomas-	1	1	C5
Tieck-	2	K	A4†
Trefurth-			C6
ungerade Nrn.	2	1	—
gerade Nrn.	2	1	—
Turn-	2	2	DE5/6

-straße	St.	P	□
Ufer- 1-39, 2-46	2	1	EF4
43, 50	1	G	—
Uhland	2	2	EF3
Uhle-	2	1	C5*
Uhlich-			D3
1-63, 2-12	2	2	—
übrige	1	1	—
Ullrich-	2	D	F7*
Unruh-	2	2	AB4/5
Vettern-	2	1	E3
Viktoria-	1	1	D4
Vitthum-	3	1	A4
Voigt-	2	K	A5
Waisen-	1	1	DE3/4
Waldenburger-	1	A	A4†
Waldsee-	2	M	G1†
Wallgraben, Am	2	2	DE5
Wapler-	1	1	C7
Wartburg-	2	1	F6
Wasser-	1	1	C10†
Watt-	2	2	A5/6
Weber-	1	2	D4
Weiherberger-	2	A	A4†
Wellenburg-	2	A	A4*
Werder- 1-95	1	1	A3
übrige	1	1	—
West- 1-107, 2-44	1	—	A-C4
43-75	2	—	—
übrige	2	—	—
Wettinerplatz 1-7	1	4	F3
Nr. 1	2	1	—
Wettiner- 11	1	1	D4
übrige	2	2	—
Wieland-	1	2	DE4
Wiesen-	1	1	D4/5
Wilhelmplatz	2	1	D3
Wilhelm-	1	1	D1/2
Wilhelm-Weber-	7	H	D1
Winkel, Im	1	2	E4*
Winkler-	1	1	BC3
Wittelsbacher-	2	2	A3
Wittenberger-	1	1	D3
Wolkensteiner-	1	2	CE*
Wormser-	1	D	F7
Würth-	2	A	A4
Würzner-	2	2	G11
Würzburger-	1	4	FG4*
York-	1	G	C4/5†
Zeisiggasse	2	1	G7/8*
Zeisigwald, Im	7	2	G8
Zeisigwald-	1	G	G5/6†
Zeppelin-	2	H	G2
Ziegel-	1	1	D3
Ziesche-	2	2	D4/5
Zieten-	1	2	F3/4
Zimmermann-	1	1	C5
Zinner-	1	1	D3
Zinzendorf-	1	A	A4†
Zöllner-	2	1	C10
Zöllnerplatz	1	2	D10
Zöllner-	1	4	D10
Zschopauer Platz	2	1	E5
Zschopauer-			D-G5-7
2-213, 2-182	—	2	—
übrige	—	D	—
215-259, 204, 210-286	1	—	—
übrige	2	—	—
Zwickauer-			A-C6
1-139, 2-116	—	1	—
übrige	—	K	—
1-91	2	—	—
2-76	1	—	—
übrige	2	—	—
Zwinger-	2	2	D6*
Zwönitz-	D	2	D10†

Digitized by Google

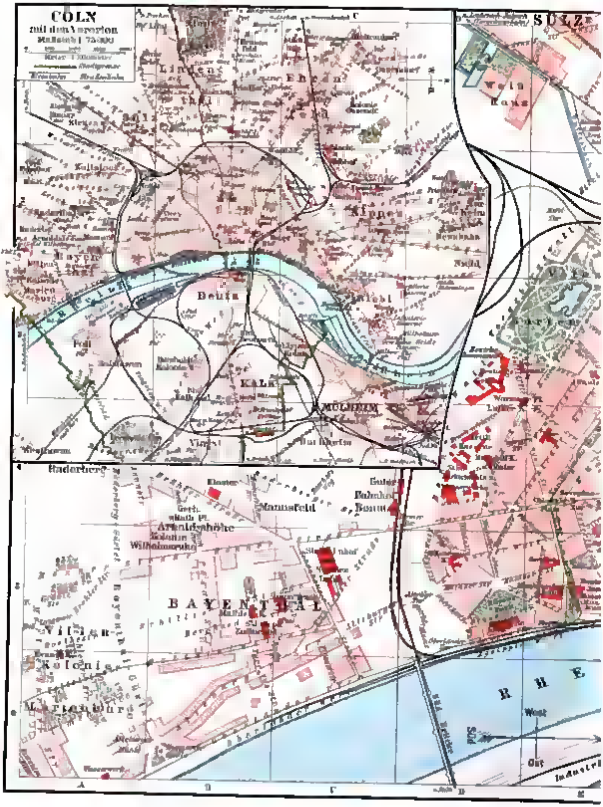

CÖLN
mit den Vororten
Maßstab 1 : 75000
Meter 1 Kilometer
Stadtgrenze
Eisenbahn
Straßenbahn
Lindenthal
Ehrenfeld
Sülz
Klettenberg
Nippes
Riehl
Bayenthal
Rhein
Deutz
Poll
Kalk
Humboldt Kolonie
Mülheim
Vingst
Westhoven
Raderberg
Kloster
Mansfeld
Arnoldshöhe
Kolonie Wilhelmsruhe
Güter Bahnhof Bonn
BAYENTHAL
Villen-Kolonie
Marienburg
Wasserwerk
SÜLZ
Weiß Haus
Volks Garten
R H E
West
Süd
Ost
Industri
A
B
C
D
E

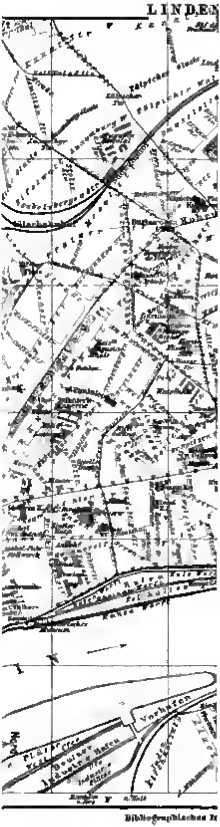

LINDEN
Zülpicher Wall
Vorhafen
Industrie-Hafen
Rheinau

Bibliographisches I

Cöln a. Rh.

Zuständiges Amtsgericht, Bezirkskommando I und II: Cöln a. Rh.

Es werden kontrolliert beim **Bezirkskommando I:** Offiziere und Mannschaften des Beurlaubtenstandes der Garde aller Waffen und der Prov.-Inf., die Offiziere z. D. und a. D., die beim Ausscheiden den vorgenannten Waffen oder deren Beurlaubtenstand angehört oder die Erlaubnis zum Tragen der Uniform dieser Truppen erhalten haben. **Bezirkskommando II:** Offiziere und Mannschaften des Beurlaubtenstandes der Prov.-Jäger, Maschinengewehrtruppen, Kavallerie, Feldartillerie, Fußartillerie, Pioniere, Verkehrstruppen, des Prov.-Trains und der Marine sowie die Zeug-, Feuerwerks- und Festungsbauoffiziere der Landwehr, die Offiziere z. D. und a. D., die beim Ausscheiden den vorgenannten Waffen angehört oder die Erlaubnis zum Tragen der Uniform eines dieser Truppenteile usw. erhalten haben, die Sanitätsoffiziere, Veterinäroffiziere und die oberen Militärbeamten des Beurlaubtenstandes sowie diejenigen z. D. und a. D.

Standesämter (St.): Cöln a. Rh. I–[illegible], C.-Deutz (D), C.-Ehrenfeld (E), C.-Kalk (K), C.-Lindenthal (L) und C.-Nippes (N).

Postbestellanstalten (P): Cöln a. Rh. 1 (C), C.-Bayenthal (Ba), C.-Bickendorf (Bi), C.-Bocklemünd (Bo), C.-Braunsfeld (Br), C.-Deutz (D), C.-Ehrenfeld (E), C.-Kalk (K), C.-Lindenthal (L), C.-Longerich (Lo), C.-Merheim (Me), C.-Müngersdorf (Mü), C.-Niehl (Ni), C.-Nippes (N), C.-Poll (P), C.-Riehl (R), C.-Schlachthof (Sch), C.-Sülz (S), C.-Vingst (V) und C.-Zollstock (Z).

Straßenbahn.

Linie 1 Lindenthal – Dom – Deutz – Kalk.
2 Lindenthal – Dom – Deutz – Mülheim.
3 Ehrenfeld – Dom – Deutz – Kalk.
4 Ehrenfeld – Dom – Deutz – Mülheim.
5 Ehrenfeld – Neumarkt – Chlodwigplatz.
7 Bickendorf – Dom – [illegible].
7a Dom – Nippes – Niehl.

Linie 8 Müngersdorf – Melaten – Neumarkt.
9 Chlodwigpl. – Neumarkt – Dom – Sechzig.
10 Südfriedhof – Zollstock – Dom – Nippes.
11 [illegible] – Dom – Bayenthal – Südpark.
12 Rosenstraße/Bayenstraße – Neumarkt – Zoologischer Garten.
14 Uferbahn.

Linie 15 Neumarkt – Sülz (Zülpicherstraße).
16 Ringbahn.
18 Rundbahn.
19 Neumarkt – Sülz (Berrenratherstr.).
20 Nippes – Riehlerstraße – Dom – Sülz (Klettenberg).
21 Omnibuslinie Bickendorf – Bocklemünd.

Straßenverzeichnis.

Buchstaben und Zahlen in der Spalte □ geben auf dem Stadtplan die Lage der Straßen, Plätze usw. an. Sind Buchstaben und Zahlen mit einem * versehen, so bedeutet dieses, daß der Name aus Platzmangel fehlt, mit einem †, daß er außerhalb des Planes in Fortsetzung der Quadrates liegt.

-straße	St.	P	□
Aachener Glacis	II	L	H1
— Glacisweg	6	L	H1
Aachener-			H1/2
1–71, 2–64	6	C	—
665, 670–821			
bis 869	II	Mü	
624, 700–879	6	Mü	
übrige	L	[illegible]	—
Aachener Tor	I	C	H1
— Wall	I	C	H1
[illegible], Auf der	I	C	H5*
[illegible]gasse	4	C	F4*
Adler-	4	C	J1
Ankerweg	N	Mo	N3/4†
Adolf-	D	D	N1
[illegible]	I	C	M8
Agatha, An St.	I	C	M4
Agilolf-	L	C	J1
Agrippa-	I	C	G3/4
Agrippinaufer	6	C	DE5
Agrippinawerft	6	C	DE6
Ahrweiler-	4	Ba	A5†
[illegible]	K	K	G6†
Albertus-	I	C	J2
Alexianer-	I	C	G3
Allerheiligen-	6	C	K1
[illegible]	D	P	AB5*
[illegible]	6	[illegible]	G7*
[illegible]	6	C	M4
[illegible]			DE5/6
1–101	6	C	—
2–[illegible]	6	Ba	—
übrige	4	Ba	D E5
[illegible] Tor	4	C	D6
[illegible] am			
[illegible]	I	C	G3
[illegible]	6	C	K4
[illegible]graben,			
[illegible]	6	C	K5
[illegible]	I	C	K5
[illegible]			
[illegible]	6	D	GH5
[illegible]	I	C	H4
[illegible]	I	C	M5*
[illegible]	L	L	F1†
[illegible]	L	L	E1
[illegible]	6	R	OD6
[illegible]	4	Ba	A5†
[illegible]	6	C	F4
[illegible]	4	Ba	A4
[illegible]	6	C	[illegible]
[illegible]	K	K	N4
[illegible]	I	C	F3/4
[illegible]	I	C	[illegible]
Antwerpener	I	C	J1/2
Apern-	I	C	J3
Apostelu-	I	C	H3
Appellhofplatz	I	C	J3
Aquino-	2	C	L3/4
Arminius-	[illegible]	[illegible]	H6
Arndt-	I	C	G2
Arnold-	D	D	GH5
Arnulf-	L	L	DE1
Auenweg	[illegible]	D	L6
— Oberer	C	D	H3
Auer-	N	N	N1
Augustinerplatz	I	C	K4
August-	N	N	N2
[illegible]weg	[illegible]	E	O1*
Bachemer-	L	L	FG1
[illegible]	2	C	G3
[illegible]-			G2
vom Humboldt-			
bis [illegible]			
[illegible]wall	I	C	—
übrige	6	C	—
Bahndamm, Am	II	M	G1†
Bahnhof	I	C	J4
Balduin-	I	C	H6
Balthasar-	6	C	K4
Barbara-	N	N	N4
Barbarossaplatz	I	C	FG3
Barthel-	II	E	J1
Bastion, An der	6	C	G6*
[illegible]platz	N	N	N3/4†
[illegible]	6	N	N4†
[illegible]	L	E	A2
[illegible]	I	C	M8*
Bayardsgasse	I	C	GH3
Bayen- 25, 27	I	C	H6
übrige	I	C	—
Bayenthalgürtel	I	Ba	AB6/8
Bayenturm, Am	4	C	H6
Bayenwerft	4	C	F5
Bechergasse	6	C	J4*
Beethoven-	6	C	G3
[illegible]	I	C	LM4
[illegible]	6	Mü	B4†
[illegible]	[illegible]	D	H6*
[illegible]	I	C	H3
[illegible]	II	D	M6*
[illegible]	K	V	GH6†
[illegible] Weg	6	Lo	M8*
[illegible]	K	K	K1†
Berg-	N	N	N3†
Berlich, Auf d.	I	C	J3
[illegible]	4	Ba	B6
Berrenrather-	I	S	AB1/2
Bertram-	K	K	I2†
[illegible]weg	N	N	K5
Biber-	I	C	F5
Bilderstöckchen, Am	6	C	D1*
Bischofsgarten	I	C	J4
Bischofsweg	I	Ba	G1*
Bismarck	I	C	J2/3
Blankenheimer Platz	L	C	G1†
Blankenheimer-	L	C	G1†
Blaubach, Nr 1	I	C	G3/4
übrige	6	C	—
Blindgasse	I	C	J4
Blücher-	N	N	J4
Blumen-	I	C	K3
Blumenthal-	I	C	M6
[illegible]	I	C	G6
Bodinus-	N	N	N1†
Boisserée-	I	C	G1
Bollwerk, Am	I	C	J5*
[illegible]	II	N	N6†
Bolzengasse	I	C	K4
Bonifaz-	6	Ba	DE5/6
Bonner-			A–E4/6
1–79, 2–96	6	C	—
übrige	I	Bo	—
Bonner Tor	4	C	D4
— Wall	6	C	D4/5
[illegible]gasse	I	C	K3*
[illegible]	6	M	MN1†
Botanischen Garten, Am	6	N	N6†
Botengasse	6	C	J4*
[illegible], A. d.	4	C	M6
Brabanter-	I	C	H3
Brand, Auf dem	6	C	J5
Brandenburger-	I	C	K3
[illegible]platz	II	N	MN1†
[illegible]	E	Br	[illegible]
[illegible] Weg	II	Mü	D1†
[illegible]	Z	S	A2*
Breite-	I	C	J3
[illegible]	6	C	KL5*
[illegible]	6	C	A2
[illegible]	K	K	M5†
Brigittengasse	I	C	K4*
[illegible]gasse, Gr.	I	C	H3
— Kleine	I	C	H3*
[illegible]	4	Ba	A5
[illegible]	I	C	K4
Brüder-	I	C	K3
[illegible]	I	Ba	A5
Brunnen-	I	Z	A2*
Bruno-	I	C	E4
Brüsseler Platz	2	C	H2
Brüsseler- 1–45	I	C	H2
übrige	I	C	
[illegible]	K	K	I6†
[illegible]			
Weg 1–9	II	M	IK6†
4a–14	II	M	—
[illegible]	N	Lo	N2†
Budengasse, Gr.	I	C	J4
— Kleine	I	C	J4
[illegible]	I	C	H1*
Bülow-	N	N	O1†
Bürger-	I	C	HJ1
[illegible]	I	C	K4*
[illegible] 1–30	I	C	E/4
2–70	6	C	—
Burgunder-	6	C	F7
[illegible]gasse	I	C	F1
Buttermarkt	N	C	K5
[illegible] Weg	N	Lo	O4†
Cäcilien-	I	C	K4
Capitol, Im alten	I	C	K4
Cardinal	I	C	J3
[illegible]	I	Ba	B6
Chamisso-	6	C	MN1†
Chlodwigplatz	6	C	F6
Christian-	N	C	LM1†
Christina-	N	N	N1
Christoph-	6	C	K2/3
Cimbern-	6	C	G6*
Clemens-[illegible]-			
mann-	L	L	FG1†
Claudius-	4	C	D6
Clemens-	I	C	H3
Clever-	6	C	LM3
Constantin-	6	D	H6
Cordula-	I	C	K3*
Cornelius-	I	C	H4*
[illegible]weg	N	Lo	N1†
[illegible]	N	N	N3*
Crefelder Glacis	6	C	M3/4*
Crefelder-	6	C	LM3
Crefelder Tor	I	C	M3
— Wall	I	C	M3/4
Dagobert-	6	C	KL4/5
[illegible]weg	N	Lo	M1†
[illegible]	4	C	D4/5
[illegible]	6	C	G1
[illegible], Im	6	C	H1*
[illegible]	L	C	A2*

Digitized by Google

Cöln a. Rh.

-straße	St.	P	□
Dechen-	E	E	B1†
Deckstein-	L	L	A1†
Derfflinger-	N	Ms	N3/4†
Deutscher Ring	[illegible]	O	L4/5
Deutzer Damm	[illegible]	[illegible]	G6*
Deutzer-	K	K	G6†
Deutzer Werft	D	D	GH5/6*
Dillenburger-	K	K	M3/4*
[illegible]	N	Lo	N1†
[illegible]	D	P	MC6†
Domgasse	[illegible]	[illegible]	I4*
Domhof	1	D	I4
Dominikanern, An den	1	[illegible]	I4
Dom-	1	[illegible]	G L4
Donatusweg	N	Lo	N1†
Dorf-	L	L	E8†
— Obere	E	Po	MN1†
— Untere	[illegible]	Mo	MN1†
Dormagener	N	N	N1*
Drachenfels-	4	[illegible]	B4
Dreikönigen-	4	[illegible]	HI4/5
[illegible]	N	Mh	B4*
Drususgasse	[illegible]	O	I4
Duffesbach, Am	1	E	F3
Düppel-	D	E	H6
Dürener-	L	L	E9
Düsseldorfer-	[illegible]	D	H6
Eburonen-	4	[illegible]	Lp*
Efferenerweg	L	L	AB3*
Ehren-			H/I3
73-81, 94-102	1	D	—
Übrige	1	O	—
Eiche, An der	4	O	EF4
Eichendorff	E	[illegible]	M4*
Eich-	N	Y	H1†
Eifelplatz	1	[illegible]	G1
[illegible]	1	[illegible]	M2*
Eifelplatz	1	[illegible]	E4
Eifel-	[illegible]	O	EF3
Eifelwall	[illegible]	O	E3
Eigelstein	2	O	KL4
Eigelsteiner Tor	1	E	L4
Einhard	L	1	AB2*
Einheit-	N	N	N3/4†
[illegible]	1	C	K3/4
Eisenach-	N	N	N6†
Eisenbahn-	[illegible]	[illegible]	M11†
Elberfelder-	D	[illegible]	G6 1
[illegible]	N	Lo	N1†
[illegible]	1	E	I3
[illegible]	[illegible]	E	E3*
[illegible]	4	O	EF4
Elstergasse	1	[illegible]	I3/4
[illegible]	D	M	N1†
Emma-	L	E	A1*
[illegible]	E	D	G6†
Engelbert-	2	O	G H6
Engels-	K	D	I6†
Enggasse	1	O	E3
Eppendorf-	E	[illegible]	MN1†
Erft-	[illegible]	O	K2
Erk, An der	E	E	H6*
Escher-	N	N	G H3/5
Eschenbach-	N	E	G6*
Esser-	E	[illegible]	G6†
Eugen-Langen-	1	Ba	A5
Eulengarten, Im	E	[illegible]	F4
Eupener-	K	Br	KL1†
Euskirchener-	L	E	A1*
Everhard-	D	[illegible]	KL1
Ewald-	1	[illegible]	M4
Falkenburg-	L	L	B1*
Falkenstein	E	K	IK6†
Fährgasse	[illegible]	O	G4
Fassbindergasse	[illegible]	[illegible]	M5*
Fehrbelliner-	N	Me	N3†
[illegible]	N	N2	N5†
Feld-	[illegible]	[illegible]	I6†
Feldtor, Vor d.	D	D	HK6
Felten-	E	M	N1†
Ferd.-Schmitz-	L	Z	A2*
Ferdinand-	D	N	KL6†

-straße	St.	P	□
[illegible], Im	6	[illegible]	E4
Fettenhennen	1	O	I4
[illegible]	E	Be	LM1†
Feuer-	N	Ms	N1
Filzengraben	1	O	G4/5
Fischmarkt	1	O	H5*
Flandrische-	6	O	F3
Fleischmenger-gasse	1	O	GH3
Flittarder Weg	N	N2	N3†
Flora-	N	N	N5/6
Florianusgasse	E	Ms	N3†
Flümer-	1	Ba	C5/6
Foller- 1, 2-4	1	O	FG4/5
Übrige	1	O	—
Förster	D	E	C1*
Forstweg	D	P	A5*
Franken- Platz	2	[illegible]	I2
— Turm, Am	[illegible]	O	D
Frankenwerft	1	[illegible]	I5
Frankfurter	[illegible]	V	D4/5
Frank-	1	O	G9
[illegible]	N	Y	Y1
Franz-	L	L	B1*
Freiheit-	D	D	H6
Freiligrath	L	L	A1†
Freimersdorfer Weg	B	Bo	LM19
Fridolin	E	E	M1*
Frieden-	6	O	FG3/4
Friedrich-	3	[illegible]	FG3/4
Friedrich-Karl-	N	Me	N4†
Fr. Schmidt-	1	Fr	M*
Fr. Wilhelm-	1	O	E6
Friedweg	1	[illegible]	AB1*
Friesenplatz	1	O	I2
Friesen-			I3
1-37, 2-70	1	O	—
übrige	1	O	—
Friesenwall	1	O	FG2
Fröbel-	E	E	IK1†
Frohngasse	N	N	MN1
Fronhof-	E	Ei	C1*
Frechener Weg	E	Ei	CD1*
Fühlinger Weg	N	Lo	N1†
[illegible]-berg-	N	Nb	N5†
Fürst-Pückler-	L	L	B1†
Gabelsberger-	1	[illegible]	EF2
Garten-	N	N	M5/6
Garthe-	N	N	N2†
[illegible]	D	D	L4†
Geibel-	L	L	B1*
[illegible]	E	D	MC1*
Geldern	N	N	C8
[illegible]	N	N	N1†
Gellert-	N	N	N1†
Gemünder-	L	L	AB1*
Genter-	[illegible]	O	G1/2
Georgsplatz	1	[illegible]	H5
Georg-	1	E	G4
Gereonsdriesch	1	[illegible]	IK3
Gereonshof			I3
1-45, 2-24	1	[illegible]	—
übrige	1	E	—
Gereons-mühlengasse	1	G	H3
Gereon-	1	[illegible]	IK3
Gereonswall	1	E	KL3/4
Gerhard-vom-Rath-Platz	1	Ba	B4
Gerh.-v.-Rath-	6	Ba	Ba
Germanicus-	1	Ba	A6†
Gerolsteiner-	L	[illegible]	A1*
Gertruden-	1	[illegible]	H4
[illegible]	1	[illegible]	H5*
[illegible]	E	K	IK6†
[illegible]	1	[illegible]	K4
Ginsterpfad	M	Mo	N2/3†
[illegible]	D	D	Ba
Gladbacher Glacis	[illegible]	D	LM1/2
— Glacisweg	[illegible]	D	I2*
Gladbacher-	[illegible]	O	K2

-straße	St.	P	□
Gladbacher Tor	1	C	KL1
— Wall	1	C	L2
Glas-	D	D	C1*
Gleueler-	L	L	B1*
Glockengasse	[illegible]	C	H4
Glockenring, Im	[illegible]	C	KL2/1*
Gneisenau-	N	N	N1†
Gocher-	N	N	N3†
Godesberger-	4	Ba	A2†
Goeben-	E	E	K2
Goethe-	4	Ba	A6
Goldgasse	1	O	IK4/5
Goldschmied Unter			H1
1-21, 2-18	1	G	—
übrige	1	C	—
Goltstein	1	Ba	A-C5/6
Görres-	3	O	E1
Gotenring	D	D	HI6*
[illegible]	1	C	I1
Gottesweg	1	Zo	A1/2*
Gottfried-	L	[illegible]	EF2
Grabengasse	E	D	H6
Grafhof-	[illegible]	[illegible]	H6†
Gravenreuth-	D	E	C1*
Greesberg-	1	C	L4
Grein-	L	[illegible]	E1
Gremberger Allee	D	D	GH6†
— Hof	[illegible]	[illegible]	G1†
[illegible]berger-			FG6†
1-71, 2-64	[illegible]	D	—
übrige	K	[illegible]	—
[illegible]	K	[illegible]	KL6†
[illegible]	N	Lo	N1†
Grevenbroicher-	D	Bo	M8†
Griechenmarkt, Großer	1	[illegible]	GH4
— Kleiner	1	C	G5
Griechenpforte	1	C	G5*
[illegible], von	[illegible]	Ba	A5†
[illegible]bacher-	E	Be	MN1†
Grüneberg-	K	K	I6†
Grüner Weg	E	[illegible]	MN3
	[illegible]	K	
	N	L	
[illegible]	L	[illegible]	A6*
Gülichplatz	[illegible]	G	H4*
Gumprecht-	E	[illegible]	C1*
Gürzenich-	1	O	H4*
Gustav-	L	[illegible]	A1*
Gutenberg-	[illegible]	D	LM1
Gyrhof-	L	L	F1*
Habsburgerring	[illegible]	[illegible]	H3
Hachenburg-	D	D	G6†
Hackländer-	D	E	L1
[illegible]gasse	1	D	D5*
Hahnen-	[illegible]	O	E3
Hahnentor	[illegible]	D	E3
[illegible]gasse	1	O	H5*
[illegible]gasse	N	N2	N3†
[illegible]	D	D	M3†
Hamburger-	[illegible]	O	L3
[illegible]gasse	[illegible]	O	HI3
Händel-	[illegible]	O	E3
Hansaplatz	[illegible]	O	K3
Hansaring	[illegible]	O	KL2-4
Hansemann-	E	D	G6*
Hans-Sachs-	L	L	B1*
[illegible]	[illegible]	O	E6
[illegible]	L	[illegible]	A2*
Hartwich-	N	E	N1/2
— Kleine	N	N	N1
Hasert-	D	D	G6*
Hauff-	D	D	G6*
Haupt-	D	P	D5/6
[illegible]weg	D	D	LM1†
Haydn-	L	L	D2*
[illegible]	E	Mo	N1†
[illegible]pfad	E	Ms	N1/2†
[illegible]weg	D	Lo	E1†
Hedwig-	D	D	G6*
Heiligenpfad	K	Lo	E1†

-straße	St.	P	□
Heiligenpfad, Am	N	Lo	M1†
Heimbacher-	L	L	AB1*
Heimersdorfer-	D	Lo	N1†
Heimersdorfer Weg	N	Lo	M1†
Heine-	L	L	B1*
Heinrich-	E	[illegible]	FG/4
Heinsberg-	[illegible]	[illegible]	FG1
Heisterbach-	L	[illegible]	A2*
Helenen-	1	O	I3
Helenenwall-	D	D	GH6
Helios-	D	D	L1
Helmholtz-	D	D	G1
Herbig-	D	Ea	G1*
Herbrand-	E	E	L1*
Herder-	L	L	B1*
Heribert-	D	D	H6*
Heribert- 74	D	Sch	LM1
übrige	D	[illegible]	—
Herler-	D	D	K6†
Hermann-	[illegible]	E	K6*
Hermann-Becker-	1	[illegible]	E2*
Herm.-Pflaume-	L	Br	B1*
[illegible]gasse	M	Nh	M1
[illegible]	R	[illegible]	MN1†
Hertha-	L	E	A2*
Herwarth-	[illegible]	E	E2
Herzog-	1	O	H4
[illegible]platz	K	[illegible]	Ea†
[illegible]	D	D	G6†
Heumarkt	1	C	H4
Hildeboldplatz	[illegible]	[illegible]	H
Hildegardis-	N	E	M8†
Hiller-	L	L	E1*
[illegible]	E	Ph	N8†
Himmelreich, Auf dem	[illegible]	[illegible]	H4
Hirschberg	L	[illegible]	A1*
Hirschgasse	4	[illegible]	H4*
[illegible]	L	E	ABE*
[illegible]	N	E	N8†
Höninger-	4	Ba	A4†
Hochpforten-büchel	1	D	G4*
Hochstaden-	[illegible]	D	FG6
Hof, Am	[illegible]	[illegible]	H4
[illegible]gasse	[illegible]	[illegible]	E4*
[illegible]	D	D	H6†
[illegible]	D	Y	F6†
Hogenberg-	E	D	E2†
Hohenfriedberg-	N	Ms	M1/2*
Hohenstaufen-ring	[illegible]	O	[illegible]
Hohenzollern-ring	1	D	[illegible]
[illegible]	D	D	[illegible]
Hohepforte	[illegible]	O	[illegible]
Hohe-			[illegible]
1-170, 2-184	[illegible]	O	[illegible]
übrige	[illegible]	D	[illegible]
Höhle, In der	1	D	[illegible]
[illegible]gasse	D	Lo	[illegible]
[illegible]	E	N	[illegible]
[illegible]	K	D	[illegible]
[illegible]	K	V	[illegible]
[illegible]gasse	1	O	G/6
Holzmarkt	1	C	FG5
[illegible]	1	O	G4
Homer-	K	K	F4†
Höninger Platz	L	Z	A2
— Weg	L	Z	A2
[illegible] Platz	L	[illegible]	A1
[illegible] 16	D	SA	1-2
übrige	[illegible]	E	—
[illegible]gasse	1	C	H4
[illegible]	[illegible]	E	B1*
Hubert-	N	Br	N1/2†
Hügel, Auf dem	E	Br	BD1*
[illegible]gasse	[illegible]	O	H4*
[illegible]	[illegible]	C	G
[illegible]	[illegible]	[illegible]	M
[illegible]	L	[illegible]	B1*

-straße	St.	P	Q
Humboldt-	1	G	B6
Hunnenrücken, Auf dem	1	G	E3/4
Hyazinthen, Unter	1	G	M1*
Hülchrather-	5	5	LM1†
Ida-	[illegible]	5	[illegible]
Immermann-	L	L	B1*
Industriehafen	D	[illegible]	EF6*
Industrie-	K	5	[illegible]†
Insel-	D	5	B6/6*
Istein-	5	[illegible]	M1†
Irmgard-	L	E	A2*
Isabellen-	1	G	F1
Jabach-	1	G	[illegible]*
Jäger-	5	5	[illegible]
Jahn-			G4
21–33, 30–38	[illegible]	O	—
übrige	1	G	—
Jakob-	1	O	F4
Jakordens	[illegible]	G	K4
Jansen-	[illegible]	5	M1*
Jerusalemsgasse	1	O	H4*
Jesuitengasse	N	M	N3†
Joachim-	1	O	H4
Jost-	L	L	B1*
Johann Classen-	[illegible]	5	I3†
Johannes-Müller-	N	5	N5/6†
Johannis-	[illegible]	G	K4
Johann-Mayer-	[illegible]	[illegible]	N3†
Josephskirchpl.	N	N	N3*
Josephskirch-	K	K	D6†
Joseph Stelzmann-	L	L	AB1*
Joseph-	[illegible]	G	F4
Judengasse	1	O	H4*
Judenkirchhofsweg	E	[illegible]	F6
Jülicher-	[illegible]	G	E1
Julius-	[illegible]	D	C6*
Jungbluth-	5	P	A5*
Junkersdorfer-	L	Br	B9
Kaesen-	[illegible]	G	B5/6
Kahlenhausen, Unter	[illegible]	G	K1/2
Kaiser-Friedrich-Ufer	[illegible]	G	I–M3/4
Kaiser-	[illegible]	[illegible]	D5/4*
Kaiserswerther-	N	M	C6†
Kaiser-Wilhelm-Ring	[illegible]	G	K3
Kalker Haupt-	5	5	D6/4
Kalk[illegible]	5	[illegible]	E6*
Kalk-Mülheimer-	5	K	D6*
Kalscheurer Weg	L	Z	A3
Kamekes-	[illegible]	G	ZK3
Kaninchen-[illegible]	[illegible]	G	I4/5*
[illegible]	[illegible]	[illegible]	I4*
Kämmergasse	[illegible]	G	D3
[illegible]	5	5	DC1†
Kampgasse	K	V	D6/4*
Kanal-			B–H1–5
von Luxemburger- bis Flora-	M	M	—
v. Aachener- bis Lindenthal-	B	B	—
v. Luxemburger- bis Aachener-	Ls	L	—
übrige	Vd.	O	—
Kanal- (Kalk)	K	K	D6*
Kant-	K	K	D6/4*
Kapellen-	K	K	D6/4*
Kapitel-	K	K	D6/4*
Kapuziner-	N	Ma	D6*
Karl-	D	D	[illegible]
Karolingerring	[illegible]	[illegible]	E4
Karthäusergasse	[illegible]	[illegible]	EF6
Karthäuserhof	1	O	E6

-straße	St.	P	Q
Karthäuserwall			EF5/4
1–27, 2–30	[illegible]	O	
30–64	[illegible]	G	—
Kastanienallee	[illegible]	D	H19
Kasernen-	K	K	DC4*
Kasino-	1	G	I14
Kasper-	[illegible]	G	L14
Kastanienallee	[illegible]	Ba	A6
Kattenbug	1	G	H4/5
Kästel, Unter	1	G	H4
Katharinen, An St.	1	G	F4
Katharinengasse	1	G	F1*
Katharinengraben	1	O	F4/5
Kattenburg	[illegible]	G	[illegible]
Katzengasse	N	Nb	D3/4
Kaufhausgasse	1	G	H4*
Käulchensweg	D	D	A3*
Kaygasse	1	G	G5
Kempener-	N	N	C6*
Kepler-	[illegible]	[illegible]	C1*
Kerpener-	L	L	AM1*
Kerpener-	L	L	C1*
Kettengasse	1	G	H4
Kiebitzhof, Am	D	P	A3*
Kiebitzweg	5	P	A3*
Kinkel-	L	L	B1*
Kirchplatz	D	P	A3*
Kitschburger-			B1
192–244, 235 bis 280	L	Br	—
übrige	L	L	—
Klapperhof	1	O	G5
Klapperhof, Im			[illegible]
1–41, 2–46	1	G	
übrige	[illegible]	O	—
Klara-	[illegible]	5	C1*
Klarenbach-	L	L	BK1
Kleingedank-	[illegible]	U	B6
Klein-	[illegible]	P	A3*
Kleist-	[illegible]	[illegible]	C1*
Klettenberggürtel	L	G	A1*
Klingelpütz	1	G	K5
Klosterstr.	1	G	M5*
Klopstock-	[illegible]	Ba	B6/6
Kloster-	L	L	B1*
Klüppelgasse	5	B4	B6
Knechtstedener-	5	M	B5
Koblenzer-	[illegible]	Ba	C1
Kolbeck-	1	O	G4/5*
Kolping-	[illegible]	Ba	D6*
Kolumba-	1	O	H19
Komarhof	L	Z	A4
Kommerweg, Ob.	L	G	A1*
— Unterer	L	G	A1*
Komödien-	[illegible]	G	H3/4
Königin-Augusta-Halle	1	O	H14
Königin-Luise-Platz	M	M	CD3*
Königsplatz	[illegible]	O	G1
König-	1	G	H4
Königswinter-	L	G	A1*
Konrad-	L	G	AB1/2*
Körner-	B	B	C1*
Korngasse	1	G	I4/5
Krahnenbäumen, Unter	[illegible]	G	K4
Krähnenwerf, In der	1	G	I14*
Krebsgasse	1	G	H3
Kreuznacher-	L	L	B1*
Krefelder-	M	M	N3†
Kreuzgasse	1	G	H3
Kriegerplatz	M	Lo	F1†
Krieler-	L	L	D6*
Kriegsweg	L	L	G1
Kronprinzen-	K	K	D6/4*
Kronenmorgenhof	1	G	G4
Krupp-	5	[illegible]	B1*
Krüth-	M	M	B5
Kuenen-	M	M	F4/5
Kuhgasse	[illegible]	O	H5

-straße	St.	P	Q
Kuhweg	N	Nb	CD3*
Kümpchenshof, Am	[illegible]	C	K2*
Kunft-	[illegible]	5	B6*
Kunibertsgasse	[illegible]	O	K5*
Kunibertsklostergasse	1	C	K5*
Kupfergasse	1	O	I3
Kurfürsten-	1	C	D84/5
Kürten-	[illegible]	[illegible]	B6/2*
Kurze-	K	[illegible]	D6*
Kutth-	[illegible]	V	D5/4
Kyffhäuser-	[illegible]	G	F1/2
Kyllburger-	1	G	A1*
Laach, Im	1	O	H3/4
Lachemer Weg	N	No	D6*
Lachgasse	N	Nb	N3†
Lahn-	[illegible]	D	B6*
Lämmer-			MN3
von Mauen- bis Ossendorfer-	5	5	—
übrige	N	N	—
Landgrafen-	L	L	B1*
Landmann-	5	5	C1*
Landsberg-	4	K	F4/5
Landskronenhof	[illegible]	[illegible]	D6*
Langgasse	1	C	I3
— Neue	1	O	M1*
Laudahn-	L	L	AB1*
Laurenzgittergasse	1	C	H14
Laurenzplatz	1	C	H13
Lechenicher-	L	G	A1*
Lehmkuhlerweg	D	P	A3*
Lehnplatz	L	L	B1*
Leichtweiss-	L	G	AB1*
Leidenweg	4	Ba	A3
Leipziger Platz	M	N	C6*
Lemmeplatz	5	5	C1*
Lenbach	N	N	N3*
Lenné-	N	[illegible]	B8
Leo-	[illegible]	[illegible]	L1
Lessing-	[illegible]	5	C1*
Leybold-	[illegible]	Gl	A5/6*
Leyendecker-	[illegible]	5	C1*
Leystapel, Am	1	O	M1
Leystapelwerft	1	O	D3*
Lichhof	1	C	H4
Liebe-	[illegible]	5	C1*
Liebig-			M1
1–241, 2–246	5		—
übrige	N	—	—
253–255 u. 266 bis 342	—	N	—
übrige	—	5	—
Limbach-	5	5	E4*
Limburger-	[illegible]	O	I9
Linde, An der	[illegible]	G	K5
Lindenallee	4	Ba	A2/3
Lindenburger Allee	L	L	B1*
Lindenglacis	L	L	G1
Lindenglacisweg	L	L	G1*
Linden-	[illegible]	G	G1/2
Lindenthalgürtel	L	L	AB1*
Lindentor	[illegible]	G	G1
Lindenwall	[illegible]	G	G1
Linderner Weg	[illegible]	Lo	N1†
Lintgasse	1	O	H4/5
Lochner-	[illegible]	O	G1
Loë-	5	5	D6/4*
Lohrberg-	L	5	A1*
Lohse-	5	5	D6/4
Longericher Haupt-	N	Lo	N8†
Longericher-			D2/5
99–131, 16–146	M	M	—
250	M	Ma	—
übrige	N	Lo	—
Lorenz-	4	C	D6
Lortzing-	[illegible]	D	D6
Lortzingplatz	L	L	B1*

-straße	St.	P	Q
Lothar-	L	G	A1*
Lothringer-			DE3/4
1–47, 2–38	4	G	—
übrige	[illegible]	G	—
Lenipen-	[illegible]	[illegible]	H6*
Löwenicher Weg	M	Mü	DC1†
Löwenburg-	L	[illegible]	A1*
Löwengasse	1	G	G1
Lübecker-	[illegible]	G	L4
Ludwig-	2	G	F1
Lukas-			C1/2
von Subbelrather- bis Nord-	K	[illegible]	—
übrige	N	[illegible]	—
Lungengasse	1	G	D9
Lupus-	[illegible]	[illegible]	H4
Lütticher-	9	C	B1/2
Lützelengericher	N	Lo	N1†
Lützow	[illegible]	C	C1
Luxemburger Glacis	[illegible]	G	F1
— Glacisweg	[illegible]	G	FF
Luxemburger-			A–E1/2
1–39, 2–65	[illegible]	G	—
übrige	L	[illegible]	—
Luxemburger Tor	5	G	E1
— Wall	[illegible]	G	F1
Lyskirchen, An	1	G	G5
Maarhof	5	Br	E1
Maarsträßchen	[illegible]	Br	B9*
Maarweg			B01
244, 270, 292	[illegible]	B	—
übrige	[illegible]	Br	—
Machabäer-	[illegible]	C	K4/5
Magdalenen, An St.	1	G	K4
Magnus-	1	G	I3
Maiebhammer, In der	N	Nb	N5/6†
Maidenhgasse	U	F	A5*
Mainzer-	[illegible]	G	EF9
Malzbüchel, Am	1	G	M1*
Malzmühle, An der	1	G	GH4*
Manderscheider Platz	L	G	A2*
Manderscheider-	L	G	A1*
Mannsfelder-	[illegible]	Ba	B4
Mantelfel-	5	5	D6*
Marienbildplatz	[illegible]	G	IK3
Mariahilf-	[illegible]	C	D4
Marienburger-	[illegible]	Gl	A5/6
Mariengartengasse	1	G	I4
Marienhof	4	Ba	A2*
Marienplatz	1	G	M1
Marien- 117–201	[illegible]	Br	C1*
übrige	D	[illegible]	—
Mirbach-	5	5	D6*
Markt-	5	5	D6*
Markus-	[illegible]	Ba	A2*
Marsilius-	L	G	A1*
Marspfortengasse	1	G	H4
Marsplatz	1	G	H4
Martin, Vor St.	1	G	K4
Martinsabteigasse	1	G	I4/5*
Martinsfeld	[illegible]	G	F3
Martinspförtchen	1	G	H4*
Martin-	1	G	H4
Marzellen-	[illegible]	G	IK4
Mastrichter Glacis	[illegible]	5	IK1
— Glacisweg	[illegible]	B	IK1*
Mastrichter-	[illegible]	C	EI1/2
— Neue	[illegible]	G	I1
Mastrichter Tor	[illegible]	G	I1*
— Wall	[illegible]	G	IK1
Mathias-	4	O	D6

-straße	[illegible]	F	G
Mathiaskirchplatz	4	Ba	[illegible]
Mathias-Schildchen	N	N	C3*
Mathias-	1	C	G4
Mathilden-	[illegible]	D	[illegible]
Mannheimer	N	N	C2*
Mainzer	K	F	[illegible]*
Mauritiuskirchplatz	[illegible]	O	C3*
Mauritiussteinweg	1	C	[illegible]/3
Mauritiuswall	[illegible]	O	[illegible]
Mautgasse	1	C	[illegible]
Max Bruch-	L	L	[illegible]*
Maximinen-	[illegible]	O	K4
Maybach-	[illegible]	O	K1/2–3
Mechtern-	[illegible]	E	[illegible]*
Mechtildis-	[illegible]	O	F4/5
Mehlemer-	[illegible]	Ba	A5/6
Meister Gerhard	[illegible]	1	G1
Melatener [illegible]weg	[illegible]	[illegible]	[illegible]*
Melatener Weg	[illegible]	N	[illegible]*
Melchior-	[illegible]	O	LM4
Mengenicher-	[illegible]	Bo	[illegible]†
Memel-	N	N	N2
Merheimer Platz	N	N	[illegible]
Merheimer-			[illegible]
1–555, 4–444	N	N	—
übrige	N	Me	
[illegible]	N	Nh	N[illegible]†
Merkens-	[illegible]	N	C1*
Merlo-	[illegible]	O	[illegible]
Merowinger-	[illegible]	O	[illegible]
Mettweg	K	N	MN2/3
Metzer-	[illegible]	[illegible]	B4
Mevissen-	[illegible]	O	[illegible]
Michael-	[illegible]	O	[illegible]*
Mielenforst-	K	[illegible]	[illegible]*
Mindener-	[illegible]	O	[illegible]
Minoriten-	[illegible]	O	I4*
Mittelpfad	D	P	A3
Mittel-	[illegible]	[illegible]	[illegible]
Mohren-	[illegible]	[illegible]	[illegible]
Moltke-			[illegible]
2–65a, 3–53	[illegible]	O	—
übrige	[illegible]	O	—
Mommsen-	1	L	[illegible]*
[illegible]	N	Me	D[illegible]*
Morsdorfer Hof	L	L	[illegible]†
Morsdorfer-	L	[illegible]	[illegible]*
Mörsergasse	[illegible]	O	[illegible]
Mosel-	[illegible]	[illegible]	[illegible]
Mozart-	[illegible]	O	[illegible]
Mühlenbach	[illegible]	O	G4
Mühlengasse	[illegible]	[illegible]	[illegible]
Mühlen-	K	V	[illegible]
Mühlenweg	[illegible]	Bo	[illegible]*
— Alter	D	D	[illegible]
Mülheimer Heide	N	[illegible]	[illegible]
Mülheimer-	[illegible]	[illegible]	[illegible]
Mülheimer Tor	D	[illegible]	[illegible]
Müllergasse	D	F	A3*
Müngersdorfer-	N	N	[illegible]/2*
— ([illegible])	[illegible]	[illegible]	[illegible]/2*
Müngersdorfer Weg	[illegible]	[illegible]	C[illegible]
Münstereifeler-	L	D	A1*
Münze, An der	[illegible]	[illegible]	[illegible]
[illegible]	1	[illegible]	[illegible]*
Nagelschmiedgasse	[illegible]	[illegible]	C1*
Nassau-	D	K	[illegible]*
[illegible]	L	[illegible]	A1*
Nelken-	N	N	C2*
[illegible]	N	Mh	[illegible]†
[illegible]	L	L	A1*
[illegible] Weg			A1*
49–105	L	[illegible]	—
übrige	L	L	—

-straße	[illegible]	F	G
Neuerburg-	K	K	[illegible]/2*
Neugasse, Große	[illegible]	[illegible]	I4/5
— Kleine	[illegible]	O	I5
Neuhöfer-	D	D	[illegible]
Neumarkt	1	C	[illegible]
Neußer Glacis	[illegible]	O	MN5/6*
Glacisweg	[illegible]	O	MN4–6*
— Platz	[illegible]	O	M4
Neußer-			[illegible]
2–67, 2–68	[illegible]	C	—
[illegible], 572 bis 854	N	Me	
[illegible]	N	Le	—
übrige	N	N	
Neußer Tor	[illegible]	O	[illegible]
— Wall	[illegible]	O	M4/5
Nideggener-	L	L	A1*
Niederich-	[illegible]	O	I4
Niederländer Tor	[illegible]	O	[illegible]
— Ufer	N	N	MN[illegible]
Niehler Damm	N	Nh	N5*
— Kirchweg	N	N	[illegible]*
Niehler-			[illegible]*
31–311, 2–[illegible]	N	N	—
übrige	N	Nh	—
[illegible]	K	K	[illegible]*
Nievenheimer-	N	N	N2†
Nikolausplatz	L	[illegible]	A1*
Nikolaus-	L	[illegible]	A1*
[illegible]	L	[illegible]	[illegible]*
Nobel-	N	N	[illegible]
Nonnenstromberg-	L	[illegible]	A1*
Norbert-	1	O	[illegible]/3
Nord-	N	N	C3*
Nußbaumer-	[illegible]	[illegible]	LM1
[illegible]			N1†
2–45, 30–[illegible]	[illegible]	Ro	—
[illegible]	N	Le	—
Obenmarspforten	[illegible]	O	[illegible]
Oberländer Glacis	4	Ba	[illegible]*
— Ufer	[illegible]	Ba	[illegible]
54–204	[illegible]	Ba	—
— Wall	[illegible]	O	[illegible]
— Werft	[illegible]	O	[illegible]
Odenwald-	D	D	[illegible]*
Ohm-	[illegible]	O	D4
Ölberg-	L	[illegible]	A1*
Olivengasse	1	G	[illegible]
Olpener-	K	V	[illegible]/4*
Oppenheim	[illegible]	O	M6
Oranien-	K	V	[illegible]/4*
Ossendorfer-	[illegible]	[illegible]	[illegible]
— Alte	N	N	N2
Ostheimer-	K	K	[illegible]/4*
Otto-Fischer-	[illegible]	O	[illegible]
Ottoplatz	[illegible]	[illegible]	[illegible]
Otto-	[illegible]	N	C2*
Overbeck-	[illegible]	[illegible]	C1*
Overstolzen-	[illegible]	O	[illegible]
[illegible]	L	[illegible]	[illegible]*
[illegible]	N	Mo	D4†
[illegible]	N	Mo	[illegible]*
Palm-			[illegible]
1–31, 2–30	[illegible]	[illegible]	—
übrige	[illegible]	[illegible]	—
Pantaleonsberg, Am	[illegible]	[illegible]	[illegible]*
Pantaleonsmühlengasse			[illegible]
1–19, 2–[illegible]	1	O	—
[illegible]–43, 64–44	[illegible]	[illegible]	—
Pantaleon-	[illegible]	O	[illegible]
Pantaleonswall	[illegible]	O	[illegible]
Paradiesgasse	1	O	[illegible]*
Park-	4	Ba	A4†
Paul-	[illegible]	O	[illegible]
Pelzergasse	1	[illegible]	[illegible]
[illegible]	[illegible]	O	K4/5

-straße	[illegible]	F	G
Perlengasse	1	[illegible]	[illegible]
Perlengraben	[illegible]	O	F[illegible]/4
Perlenpfuhl	[illegible]	O	G[illegible]*
Pescher Holzweg	N	Le	N2†
— Weg	N	Le	N1†
Petersberg-	L	[illegible]	A1*
Petershof	D	O	[illegible]*
Peter-	1	O	[illegible]
Pettenkofer-	[illegible]	[illegible]	MN[illegible]*
Pfälzer-	[illegible]	C	[illegible]
[illegible]	L	L	[illegible]*
[illegible]	[illegible]	P	A[illegible]*
Pfeil-	1	O	[illegible]
[illegible]	D	O	M4
Philipp-	[illegible]	[illegible]	C1*
Pilgrimgasse	[illegible]	O	[illegible]*
[illegible]	N	Le	N2†
[illegible]	N	Le	C3*
Pipin-	1	C	[illegible]
Pius-	[illegible]	E	K1†
Plankgasse	[illegible]	O	K[illegible]/2
Platen-	[illegible]	K	C1*
Platzgasse	[illegible]	[illegible]	K[illegible]
Plectrudisgasse	[illegible]	O	[illegible]*
[illegible]	N	[illegible]	N[illegible]
[illegible]	[illegible]	[illegible]	[illegible]*
Poller Damm	D	P	A3/1
— Feld	D	P	A3/4*
— Holzweg	[illegible]	[illegible]	A3/4*
— Kirchweg	[illegible]	P	A3/4*
Poller-	K	P	[illegible]/4*
Portalsgasse	1	C	[illegible]
Post-	1	C	[illegible]
Probsteigasse	[illegible]	C	[illegible]
Pulvermühle, An der	D	K	[illegible]*
[illegible]	[illegible]	C	[illegible]
[illegible]	[illegible]	[illegible]	[illegible]*
Quatermarkt	1	O	[illegible]
Quentel-	[illegible]	O	F4
Quirin-	[illegible]	[illegible]	FG3
Raderberger-	[illegible]	Ba	[illegible]
Raderberggürtel	4	Ba	A3
Raderthaler-	[illegible]	Ba	A3*
Raderthalgürtel	4	Ba	A3*
[illegible]	L	[illegible]	[illegible]†
Rathenauplatz	[illegible]	O	[illegible]
[illegible]	K	V	[illegible]/4*
Rather Weg	[illegible]	Bo	[illegible]†
Rautenstrauch-	L	L	[illegible]*
Rechtschule, An der	1	O	[illegible]*
Redwitz-	L	[illegible]	A1*
Reichenspergerplatz	[illegible]	O	[illegible]
Reihen, In den	K	V	[illegible]/4*
Reinold-	[illegible]	[illegible]	[illegible]
Reischplatz	D	D	[illegible]*
Reiß-	[illegible]	[illegible]	[illegible]*
Reitweg	[illegible]	[illegible]	[illegible]*
Remagener-	4	Ba	A3/2*
Rembrandt-	N	N	[illegible]
Remigius-	L	[illegible]	[illegible]†
Rennbahn-	N	Me	[illegible]
[illegible]	1	[illegible]	[illegible]
[illegible]	4	Ba	[illegible]
Rheinbacher-	L	[illegible]	A1*
Rheinberg, Auf	1	O	[illegible]*
Rheingasse	[illegible]	O	[illegible]
Rhöndorfer-	L	[illegible]	A1/2*
Richard-Wagner-	[illegible]	O	[illegible]
Richartz-	1	O	I4
Richmod	[illegible]	O	[illegible]
[illegible]	N	[illegible]	[illegible]*
Riehler Gürtel	N	[illegible]	C3*
Platz	[illegible]	O	[illegible]
Riehler-			L–M4–6
1–185, 2–[illegible]	[illegible]	[illegible]	—
übrige	N	[illegible]	—
Riehler Tal	N	[illegible]	C3*
— Tor	[illegible]	O	M[illegible]
— Wall	[illegible]	O	[illegible]

-straße	[illegible]	F	G
Ring-, Äußere			A3/3†
v. Oberländer Ufer bis [illegible] Weg	4	C	—
übrige	L	[illegible]	—
Ring-			A4
([illegible])	[illegible]	[illegible]	[illegible]*
([illegible])	[illegible]	[illegible]	[illegible]*
(Longerich)	N	N	[illegible]*
(Merheim)	N	N	[illegible]†
(Riehl)	N	N	[illegible]†
([illegible])	K	V	[illegible]†
Rinkenpfuhl, A.	1	C	[illegible]
Ritter-	[illegible]	O	K[illegible]
Robert-Blum	L	L	D1*
Robert-[illegible]-	[illegible]	Ba	A3/3†
Robert-Koch-	L	L	[illegible]*
Robert-	K	[illegible]	[illegible]*
Rochus-	[illegible]	[illegible]	[illegible]
[illegible]	K	F	[illegible]/4*
[illegible]	[illegible]	[illegible]	[illegible]/4
Roland-	4	O	[illegible]
Rolshover Kirchweg	O	P	A3*
— Kirchweg	[illegible]	P	A3*
Rolshover-			A3[illegible]*
2–256, 2–272	K	K	—
übrige	[illegible]	P	—
Römergasse	1	[illegible]	I4
Römerpark	4	O	[illegible]
Römerturm, Am	1	O	[illegible]
Rondorfer-	4	Ba	A1/2*
Röntgen-	[illegible]	[illegible]	[illegible]*
Rosen-	[illegible]	O	[illegible]
[illegible]	4	[illegible]	F4/5
Roß-	[illegible]	[illegible]	[illegible]*
[illegible]	[illegible]	[illegible]	[illegible]*
Rothenberg, Auf dem	[illegible]	O	[illegible]
Rothgerberbach			[illegible]
1–5, 2–26	1	[illegible]	—
übrige	1	O	—
Rubens-, [illegible]	[illegible]	[illegible]	[illegible]
übrige	1	[illegible]	—
[illegible]	L	L	[illegible]*
Rudolfplatz	[illegible]	O	[illegible]
Ruhr, Auf der	1	[illegible]	[illegible]
Ruperts-	[illegible]	[illegible]	[illegible]*
Rupprecht-	L	[illegible]	A1*
Rur-	L	L	A3/4*
Saar-	[illegible]	[illegible]	[illegible]
Sachsenhausen, Unter	[illegible]	[illegible]	[illegible]
Sachsenring			[illegible]
2–[illegible], 2–[illegible]	4	[illegible]	—
übrige	[illegible]	[illegible]	—
Salierring	[illegible]	[illegible]	[illegible]
Salm-	[illegible]	[illegible]	[illegible]
Salomonsgasse	1	[illegible]	[illegible]
Salzgasse	[illegible]	[illegible]	[illegible]
Salzmagazin, A.	[illegible]	[illegible]	[illegible]
[illegible]	4	Ba	[illegible]
Sandkaule, Auf der	1	[illegible]	[illegible]
Sandberg, Auf d.	D	P	[illegible]
[illegible], Gr.	[illegible]	[illegible]	[illegible]
— Kleine	[illegible]	[illegible]	[illegible]
Sandweg	[illegible]	Bo	[illegible]
[illegible]	1	[illegible]	[illegible]
[illegible]	[illegible]	[illegible]	[illegible]
Schaafen-			[illegible]
2–[illegible], [illegible]	[illegible]	[illegible]	—
übrige	[illegible]	O	—
[illegible]	N	N	N[illegible]
[illegible]	[illegible]	[illegible]	C1*
[illegible]	[illegible]	Bo	CD[illegible]
Schall-	L	L	D[illegible]*
Schanz, An der	N	N	C3*
[illegible]	N	[illegible]	C3*
[illegible]	1	C	G1
[illegible]	[illegible]	[illegible]	[illegible]
[illegible]	[illegible]	[illegible]	[illegible]
[illegible]	[illegible]	[illegible]	[illegible]

Digitized by Google



Straße	Bz.	F	□
Schelben	N	Ba	E6*
Schemmergasse	I	O	G5
Schenkendorf-	B	N	E4
Schergplatz	B	F	A1*
Schlenkgle-	L	S	A1*
Schleidenburger Weg	N	N	C1/2*
Schleifsteinden, An den	N	R	C/D1*
Schiffer-	N	Nh	D6*
Schildergasse	I	O	E3/4
Schiller-	I	Ba	A-C3
Schillingsrotter Platz	4	Ba	A3*
Schillingsrotter Weg	4	Ba	A3*
Schilling-	3	O	L4
Schill-	B	N	C2*
Schirmer-	6	B	C1*
Schlegel-	L	L	A1*
Schleidener-	L	B	A1*
Schlenter-	K	V	B4*
Schmiedegasse	N	Ms	D5*
Schneeberger-	6	O	H6
Schnurgasse	3	O	F3/4
Schlifhauser-	4	Ba	C5/6
Schönstein-	B	B	C1*
Schulpfad	B	F	A3*
Schul-	K	7	B4*
Schulz-	B	B	L1
Schulze De-Delitzsch-	I	Ba	A3*
Schumann-	L	L	B1*
Schützen-	B	B	K1
Schwalbengasse	1	O	E3/4
Schwerin-	N	N	C2*
Schwertnergasse	1	6	E4*
Sebastian-	N	Nh	B2/3*
Sechtem-	N	N	N1/6
Sedan-	4	6	I6
Seekante, Auf d.	N	Nh	D3/3*
Seidmacher (Unter)	1	O	E4*
Seidmacher Gasse	1	O	E4*
Senefelder-	B	B	C1
Servasgasse	3	O	E4/5*
Severinkirchpl.	4	O	E4*
Severinsmühlengasse	4	O	E4*
Severinstor	4	O	E4
Severin-			E-G4
159-197, 164 bis 200	1	O	—
Übrige	4	O	—
Severinswall	4	O	E4/5
Seyffert-	M	Ms	D6*
Siebengebirgs-	4	C	F5
Siegburger-	M	N	M3/4
[illegible], Vor den	3	O	F3/4
[illegible] Allee	L	B	A1
Siebold	B	B	N4†
Siegburger-			AD8
1-115, 2-[illegible]	B	B	—
Übrige	B	F	—
Siegburger Tor	D	D	G6
[illegible]	B	D	F/H6
[illegible]fried-	4	O	D4/6
[illegible]	M	B	C1*
[illegible]	K	B	B6*
Silvan-	4	O	B4
[illegible]platz	3	B	C1*
Simon-Meister-	B	B	C1*
Simon-Herbig	M	M	C1*
[illegible]	M	B	L1†
[illegible]tal, Im			F4
1-37 2-18		O	—
Übrige		6	—
[illegible]		Br	D/E1†
[illegible]		Br	A/B1*
[illegible]	4	E	D/E1/3*
[illegible]			[illegible]

Straße	Bz.	F	□
Spinnmühlengasse	1	O	E3
Spiesergasse, Große	3	O	G4
— Kleine	3	O	G4
Sporer-	3	O	G1
Sport-	N	Ns	D2*
Spulmannsgasse	1	O	G4
Stadtwald	L	L	B1
Stadtwaldgürtel	L	L	B1
Stallagsweg	N	Lo	C/D1
Stammheimer-	N	B	N5
Stammheimer Weg, Alter	N	B	N5
Stamm-	B	6	E/L1
Stavenhof, Im	3	6	L6
Steinberger-	B	N	N1
Steinfelder Gasse	3	O	E3
Steinmetz-	K	K	D6/1*
Stein-	3	O	F3
Steinweg	1	O	E4
Steinmann-	L	1	A1*
Sterns-	1	6	A1*
Stephan-	3	O	E4*
Stepraths-	K	K	D6/8*
Sternengasse	1	O	E3/4
Stolberger-	B	Br	B1*
Stolkgasse	3	O	1K1
Stollwerckhalle	3	6	I4
Stolz-	3	6	F2
Straßburger Gasse	1	6	E5*
Streitzeuggasse	1	6	E3/4
Stromberger-	6	V	B4*
Stüttgarter	L	L	B1†
Subbelrather-, 1-407, 2-[illegible]			C1
Übrige	B	M	—
Sudermannpl.	3	6	L4
Sudermann-	3	6	L4
Südpark, Am	4	Ba	A3/5
Sülzburg-	L	8	A1*
Sülzgürtel	L	6	A1*
Tacitus-	4	Ba	DCE/8
Talmaplatz	B	B	C1*
Taku-	B	N	C1*
Tal-	D	F	A3*
Tannenwäldchen, Am	N	Lo	C/D1†
Taschenmacher-	B	6	I4*
Taubengasse	1	6	E3*
Taubenholzweg	6	F	A3*
Tauroggen-	D	K	B4*
Teich-	B	N	C1*
Telegraphen-, Große	3	6	E3/4
— Kleine	3	6	E3*
Tempel-	D	D	C/H4
Teutoburger-	4	6	D4/5
Teutonen-	B	D	D6*
Thebäer-	B	D	I6†
Thekla-	N	Ms	D2*
Theodorich-	B	K	B6*
Theodor-Schwann-	N	N	B4†
Theophanoplatz	L	6	A3*
Theophano-	L	2	A3*
Theresien-	L	L	B1*
Thieboldsgasse	1	O	G3/3
Thielenplatz	B	M	C1*
Thielen-	6	M	C1*
Thomas-	K	K	D4/6*
Thüringer-	B	B	C6*
Thürmchenswall	3	6	L4/5
Thurnmarkt	3	6	D5
Tiberius-	4	Ba	A3*
Tiergarten, Im	K	V	B4*
Tieck-	B	B	N4
Tiroler	1	O	D5*
Titus-	4	O	D5
Tölz-	L		B4*

Straße	Bz.	F	□
Trajan-	4		D3/5
Trankgasse	3	O	E4/5
Trankgassenwerft	3	O	1E3
Trappengasse	1	O	G3*
Trierer	3	O	F2/3
Trimborn-	6	K	B6*
Troisdorfer-	D	D	G3
Trutzenberg, Am	5	O	F3
Turm-	N	N	C2*
Turiner	B	B	E1*
Ubierring	4	6	E4/5
Uerdinger-	N	N	N2/3
Ufer, Am alten	3	O	1E3
Uhland-	L	1	B1*
Ulmenallee	4	Ba	A6
Ulrepforte	3	6	D3/4
Ulrichgasse	3	6	F4
Ulrich-Zell-	N	N	N2*
Urban-	B	D	H/E6/8
Ursulagarten-	6	6	E1
Ursulaplatz	3	6	E4
Ursula-	3	O	E1
Usinger-	D	K	B6*
Utrechter-	3	O	E1*
Veleda-	4	O	D4/5
Venloer Glacis	3	B	E1
— Glacisweg	5	B	E1*
Venloer-, 1-55, 2-40	4	O	BC1
51-529, 180 bis 510	B	N	—
Übrige	B	Bl	—
Venloer Tor	3	O	E1
— Wall	3	6	E1
Vereins-	B	K	D6/8
Viersener-	N	N	D6*
Vlatener-	K	B	D6*
Viktoria-	6	6	E1
Vincenz-Statz-	L	Fe	D1†
Virchow-	L	L	B1*
Vitalis- 125-800	B	B	C1*
Übrige	B	Bl	—
Vogelsanger- 1-405, 2-[illegible]	B	B	I1
Übrige	6	Bl	—
Vogteigasse	B	D	G/H6*
Voigtel	3	6	E1/3
Voigtel-	L	N	E1*
Volkhovener Weg	N	Lo	N1†
Volksgarten- 1-23, 2-24	4	6	—
Übrige	3	6	—
Vulpertus-	D	K	B6*
Vondel-, 60-80	3	6	D3/4
Übrige	4	6	—
Vorgebirgs- 1-39, 2-18	3	O	—
Übrige	L	S	—
Vorgebirgstor	3	6	D6*
Vorgebirgswall	3	6	D3/4
Vorster-	K	B	B6*
Wahlen-	B	M	C1*
Wahlgasse	1	6	E3*
Wahner-	D	B	G6
Waidmarkt	1	6	G3
[illegible]gasse	3	O	F6
Wallgasse, Alte	1	O	E3
Wallrafplatz	1	O	F4
[illegible]platz	3	N	C2*
Wartburg-	B	N	B4*
Wasserfeld, Im	D	K	L4/5
Wasserturm-	1	O	G4*
Waterloo-	N	M	C8*
Wald-	B	K	D6*
Weber-	1	O	G4
Weidenplatz	K	K	B4*
Weider-	K	K	B4*
Weißhaus-	6	O	D5
[illegible]weg, Im	1	6	D4/5

Straße	Bz.	F	□
Weidenbach, A			F6/3
1-19, 2-10	1		—
Übrige	3	O	—
Weidengasse	3	O	L4
Weidenpescher	N	N	D2*
Weilburger-	D	B	B6*
Weilerweg	N	Lo	N1†
Weingartengasse	D	P	A3*
Weinsberg-	6	6	B/C1
Weißbüttengasse	1	O	G1/3
Weißenburg-	3	6	B1
Weißgerbergasse	3	O	G4
Weitmann-	L	3	D/E1/2*
Wendelin-	6	Mu	B/C1*
Werder-	3	O	1E3
Werk, Am	D	D	E/H2/8*
Werkstatt-	N	N	N3
Werth-, von	3	O	E3
Westerwald-	D	D	D6*
Westhovener Weg	6	F	A3*
Wetzlarer-	D	K	B6*
Weyer-	L	Q	G3/3
Weyertal	L	1	E1
I. 71	L	3	—
Wichterich-			A1*
158-204	L	6	—
Übrige	B	Br	—
Widdersdorfer-	6	B	B1*
Wied-	K	K	B4*
Wieland	4	Ba	C5*
Wiesengrund, Am	B	P	A3*
Wiesenberg	K	K	D6/8*
Wiethase-	L	Br	B1*
Wilhelmsplatz	N	N	C2*
Wilhelm-	N	N	C2*
Willmuther Weg	N	Lo	N1†
Windthorst-	N	Nh	N1†
Wipperfürther-	K	K	B6*
Wipperaue-	K	K	B4*
Wirtgen-	N	Lo	N1†
Wirbelweg	N	Lo	N1†
Wissmann-	B	B	C2*
Wittelsbacher-, Große	3	6	E4/5
— Kleine	1	6	E4/5
Wittekind-	L	B	A1*
Wittgenstein-	3	L	B1*
Wittlich-	B	B	N1*
Wolfs-	1	O	E3
Wolkenburg-	L	Ba	A1
Wolfsfohle, An der	1	O	F3/4*
Wormser Platz	4	O	F4/5
Worringer-	3	6	E1
Würth-	3	6	L/H1
Wüllner-	L	L	B1*
Xantener-	N	N	C2*
Yorck-	N	N	C2*
Zeughaus-	K	K	B4*
Zeppelin-	1	O	E3
Zeughaus-	3	3	E3
Ziegel-	L	B	B1*
[illegible]	N	Mr	C/D1*
[illegible]	3	D	D6
Zollstockgürtel	3	2	A3*
Zollstock-	4	E	A6
Zoll-	3	3	L4/5*
Zoo-	3	3	M6
[illegible]	3	6	N6
Zuckerberg, Am	4	6	H6
Zülpicher-	3	4	F6/1
— Glacisweg	3	L	F6/1*
— Platz	3	6	F6
Zülpicher-			
1-39, 2-46	3	O	—
Übrige	L	B	—
Zülpicher Tor	3	6	F1
— Wall	3	6	F6/1
Zwirner-	1	O	F6

Digitized by Google

Öffentliche Gebäude, Wohlfahrts- und andere Anstalten.

Öffentliche Gebäude	☐
Amtsgericht (Justizgeb.)	H3
Armenhaus	F5
Archiv und Bibliothek, Städt.	G2
Artilleriedepot	D1
Artilleriewagenhaus	H9
Asyl f. männl. Obdachlose	F4
— Israelitisches	C1, B4
— St. Joseph	G3
Augenheilanstalt	K3
Bad, Hohenstaufen-	G6
— Städt.	G3
Bahnhof Deutz	H5
— Deutzerfeld	D9
— Güter-	EF2
— — (Bonntor)	D9
— — (Deutz)	I6
— — (Kalk-Nord)	D4
— Haupt-	IK4
— Kalk Süd	D4
— Mülheim	C4
— Nippes	N3
— Süd	F2
— West-	K1
— Zentral-Güter-	K2–L6
Bergisch-Märk. Bank	I4
Bezirkskommando I u. II	F3
Börse	I4*
Botanischer Garten	A8
Eichungsamt	K9
Eisenbahndirektion	I4, IK5
Eisenbahnhauptwerkstatt	N2/3
Eisenbahninspektion	I4/5
Elektrizitätswerk	D4
Exerzierplatz	H1
— (Deutz)	D9
Fernsprechamt	H8
Festungsbauhof	FG2
Festungsgefängnis	D3
Flora	N5/6
Friedhof (Melaten)	B1
— Nord	D9
— Süd	A3
Garnisonverwaltung	K3
Gas- u. Wasserwerk (Kalk)	D4
Gaswerk, Städt.	C1
Gewerbe-Insp. Cöln-Land	H1
Gouvernement	H2
[illegible]	A4–B4
Gürzenich	H4
Handelskammer	H4*
Handwerkskammer	K4
Hauptfeuerwache	L4–M4
Hospital Augusta-	F1
— Bürger-	H2
— [illegible] Marien-	G2
— (Deutz)	H8
— (Ehrenfeld)	C1*
— [illegible]	F4, I8 L4
— (Kalk)	D9
— Kinder-	F4
— Marien-	K5
— (Mülheim)	G3/4*
— Vinzenz-	K5
Invalidenhaus, Städt.	F4
Irrenanstalt	E1
Justizgebäude	H9
Kaserne, Artillerie-	C1/3, [illegible]
— Fußartillerie	A8
— Infanterie-	C3, F3/4 F8/9
— (Kalk)	D4
Kürassier	I6/8
[illegible]	C3
— Pionier-	D9

Öffentliche Gebäude	☐
Klara-Elisen-Stift	G3
Kläranlagen, Städt.	D9
Krankenhaus, Antonius-	DC5
— Dreifaltigkeits- (Kloster)	B1
— Evang. (Kalk)	B4
— — (Lindenthal)	B1
— Lindenburg	AB1
Kreisständehaus	I3/2
Kunstausstellung	I4
Landgericht (Justizgeb.)	I3
Loge	H3
Marienheim	L4
Markthalle	H2
Militärgefängnis	F4
Militärlazarett	F4
— (Deutz)	G2
Museum, Erzbischöfl.	I4
— Handels-	D4*
Historisches	H2
Kunstgewerbe-	K3
Musik-	M5
— Naturhistorisches	L4
— Naturkunde (Stapelhaus)	I5
— Prähistorisches (Bayenturm)	D9
— Rautenstrauch-Joest- (Museum f. Völkerk.)	D9
— Wallraf-Richartz-	I4
Oberlandesgericht	M5
Oberpostdirektion	IK4
Palais, Erzbischöfl.	IK3
Panoptikum	K4
Pionier-Übungsplatz	CD6
Poliklinik	H9
Polizeipräsidium	H2
Proviantamt d. Kürassiere	I9
— Neues	F5
Raderthaler Park	A3
Rathaus	IK4
— (Deutz)	K6
(Mülheim)	D9
Regierungsgebäude	I3
Reichsbank	I4
Rennbahn	D2
Rubenshaus	GH4
Schaaffhausenscher Bankverein	I3/4
Schlachthof (Kalk)	D9
Schwimm- und Volksbad	M1
Stadtgarten	K1/2
Stadtwald	B1
Stapelhaus (Museum für Naturkunde)	I5
Steuerdirektion, Provinz-	M5
Südpark	A8/9
Taubstummenanstalt	H4
Telegraphenamt	K4
Theater, Deutsches	I5
— Metropol-	H2
— Opernhaus	H2
— Reichshallen	H3
Schauspielhaus	H3
Vereinshaus, Evang.	H2
Verwalt. Gebäude, Städt.	H4
Volksgarten	DE2/3
Waisenhaus, Evang.	B1*
— Israelitisches	D1*
— (Kalk)	D6
(Mülheim)	C4
— Städt.	G4
Wasserwerke, Städt.	A6, D4
Zeughaus	I3
Zellengefängnis	K3
Zollamt, Haupt- I u. II	G5, H4

Denkmäler. Kirchen.	☐
Zoll-Direktion, Ober-	I9
Zollkammer, Ober-	I3
Zoologischer Garten	N8

Denkmäler.

Denkmäler. Kirchen.	☐
Bismarck-Denkmal	H4
Bismarcksäule	D9
Friedrich-Wilhelm III.-Denkmal	H4
Kaiser Friedrich Denkmal	L5
Kaiserin-Augusta-Denkm.	K3
Kaiser-Wilhelm I.-Denkm.	K3
Kolpingdenkmal	I4*
Mariensäule	IK3
Moltkedenkmal	HI4
Richartzdenkmal	I4*
[illegible]	F4
Wallrafdenkmal	I4*

Kirchen.

Denkmäler. Kirchen.	☐
Agneskirche	E4
Albanskirche	H4
Alexianer Kirchen und Kloster	B1
Altkath. Auferstehungs-Kirche	H1
Andreaskirche	I4
Annakirche	C1*
Antoniterkirche	H5/6
Antoniuskirche	D4*
Apostelnkirche	F2/3
Cäcilienkirche	H3
Christuskirche	G2
Clemenskirche	C8*
Dom	I4
Dreifaltigkeitskloster	B1
Elendkirche	F4
Engelbertkirche	B8*
Evang. Kirche	G4
— — (Deutz)	N6
— — (Ehrenfeld)	C1
— — (Kalk)	B8
— (Lindenthal)	B1
— (Marienburg)	A6
— — (Mülheim)	D9
— (Nippes)	N3
Georgskirche (Jakobst.)	G4
Gereonskirche	K3
[illegible]	IK3
Heribertkirche	H5/6*
Herz-Jesu-Kirche	D9
Jesuit-Kirche (Maria Himmelfahrt)	IK4
Johann-Baptist-Kirche	F4
Josephkirche (Ehrenfeld)	C1*
— (Nippes)	N3
— (Poll)	A9*
Kath. Kirche (Braunsfeld)	B1*
— — (Deutz)	H6
— — (Ehrenfeld)	C1
(Kalk)	B4
— — (Mülheim)	D9
— — (Raderberg)	A8
— — (Sülz)	A1*
Kloster der Barmherzigen Brüder	H1
Kolumbakirche	H4
Kunibertkirche	K5
Lutherkirche	D3/4
Maria-Ablaß-Kirche	IK3
Maria Hilf Kirche und Kloster	D4
Maria im Kapitol	G4
Mariakirche	I9
Maria-Lyskirchen	E9
Martinkirche	HI4/5
Maternuskirche	D6

Schulen. Vororte	☐
Mathiaskirche	D9
Mauritiuskirche	G2
Michaelkirche	I1
Minoritenkirche	I4
Nikolauskirche	A1
Pantaleonkirche	F3
Pauluskirche	D9
Peterkirche	H4
Rochuskapelle	C1
Severinkirche	E4
Stephanuskirche (Lindenthal)	B1*
— (Merheim)	D2*
Trinitatiskirche	H4
Ursulakirche	K4
Ursulinenkloster u. -kirche	K4*
Synagogen	G1, H2

Schulen.

Schulen. Vororte	☐
Baugewerkschule, Königl.	F3
Gymnasium, Albertus-Magnus-	L6
— Apostel-	D8
— Friedrich-Wilhelm-	H4
— Kaiser-Wilhelm-	F4
Marzellen-	IK4
— Real-	H3
— (Deutz)	G6
(Nippes)	C3
Realgym. (Deutz)	H9
— (Lindenthal)	E1*
— Schiller-	H1
Handelshochschule	D6
Hebammen-Lehranstalt	BF4
Höhere Töchterschule	H4, I3
Kaiserin Augusta-Schule	F3
Königin Luise-Schule	I2*
Konservatorium d. Musik	H3
Kunstgewerbeschule	G2
Maschinenbauschule	D9
Realschule, Handels-	L3
— Ober-	D4
Seminar, Priester-	H4
— Volksschullehrerinnen-	B9

Vororte.

Schulen. Vororte	☐
Arnoldshöhe	B4/5
Bayenthal	B5–C6
Bickendorf	C1
Braunsfeld	B1
Deutz	G6–I6
Kalk	D3/4
Klettenberg	A1
Kolonie Humboldt	D9
— Marienburg	A6/8
— aus der Zypen	C8
Wilhelmsruhe	A5–B5
[illegible]	A1
Kriel	A1–B1
Lind	F4
Mannsfeld	B4–C4
Melaten	B1
Merheim	D2
Niehl	D3
Nippes	N3–4
Ossendorf	C1
Poll	A8
Raderberg	A8
Raderthal	A8
Riehl	C8
Rolshoven	A9
Sechtig	M5–N8
Sülz	A1
Vingst	B4
Westhoven	A4
Zollstock	A2

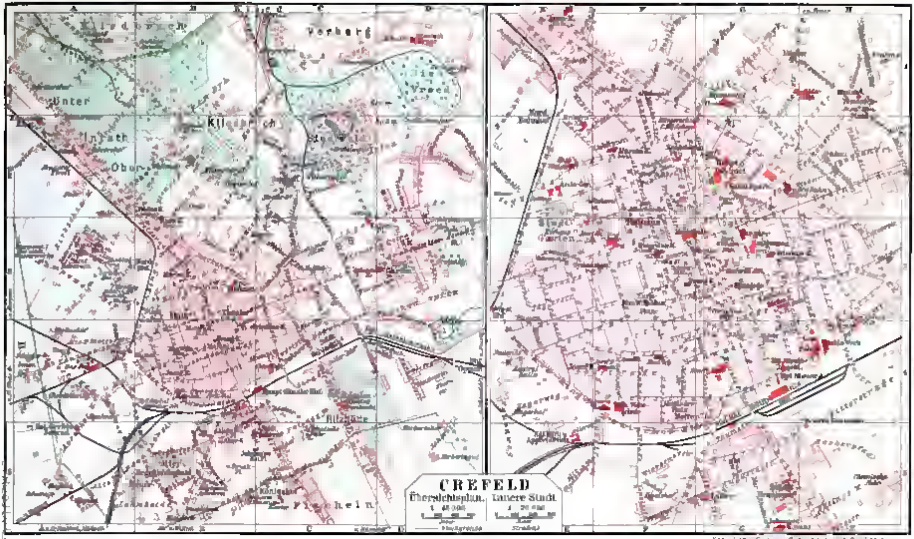

CREFELD
Übersichtsplan.
1 : 45 000
Innere Stadt
1 : 20 000
Verberg
Unter
Inrath
Ober
Stadt Garten

Bibliographisches Institut Leipzig.

Digitized by Google

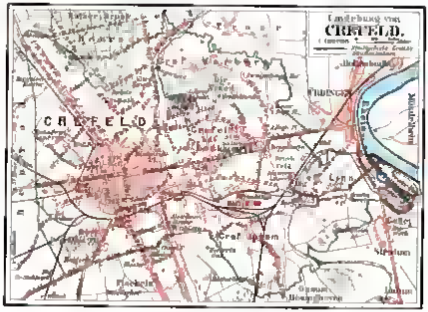

Umgebung von
CREFELD.
CREFELD
Rhein
Linn
Fischeln
Oppum

Crefeld.

Zuständiges Amtsgericht, Bezirkskommando: Crefeld. **Standesämter** (St.): Crefeld (C), C.-Bockum (B), C.-Linn (L), C.-Oppum (O). **Postbestellanstalten** (P): Crefeld 1 (C), C.-Bockum (B), C.-Linn (L), C.-Oppum (O).

Straßenbahn

- Linie 1 St. Tönis–Crefeld–Bockum–Uerdingen.
- 2 St. Töniser Straße–Markthalle–Rheinstraße–Tiergarten.
- 3 Hüls–Crefeld–Fischeln.
- 4 Moritzplatz–Markthalle–Königshof.
- 5 Frankenring–Schlachthof.
- Linie 6 Frankenring–Linn–Rheinhafen.
- 7 Kaserne–Hauptbahnhof–Mörser Platz.
- 8 Crefeld (Rheinstraße)–Traar.
- 9 Stadtwald–Stahlwerk.
- 10 Crefeld (Stadtwald)–Willich–Schiefbahn.

Straßenverzeichnis.

Buchstaben und Zahlen in der Spalte □ geben auf dem Stadtplan die Lage der betreffenden Plätze usw. an. Sind Buchstaben und Zahlen mit Stern * versehen, so bedeutet dieses, daß der Name aus Platzmangel fehlt, mit einem †, daß er außerhalb des Planes in Fortsetzung des Quadrates liegt.

-straße	St.	P	□
Acker-	C	C	D4†
Adler-	C	C	E5
Adolf-	C	C	D1*
Albrechtplatz	C	C	G4
Alexanderplatz	C	C	F4
Alexander-	C	C	F4/5*
Andreasmarkt	L	L	C4†
[illegible], An d.	C	C	G1*
Anrather Weg	C	C	A4/5
Anton-, St.	C	C	E–G4/5
Appellweg	C	C	[illegible]
Augustaplatz	C	C	FG4
Augusta-	C	C	FG6
[illegible]	C	C	A4/5
Bahnhof-	C	C	D3†
Bahn-	C	C	C3/4
Bäckerpfad	C	C	D5
[illegible], v.	C	C	D5
Beckerath-, von	C	C	D4
Beethoven-	C	C	C1*
Birkschenweg	C	C	A2/3
Bischof-	C	C	D4†
Bismarckplatz	C	C	D3
Bismarck-	C	C	[illegible]
[illegible]	C	C	A3
[illegible]	C	C	E3
Bleichpfad	C	C	C2/3
[illegible]	C	C	D5
[illegible]	B	C	D3/4
[illegible]	C	C	EF3/4
[illegible]	C	C	FG1
Bockumer Allee	C	C	[illegible]
Bockumer Platz	B	B	D3†
[illegible]	L	L	D3†
[illegible]	C	C	D3
[illegible], Auf dem	L	L	D3†
[illegible]	C	C	D3/4*
[illegible]	C	C	D1
[illegible]	C	C	C4*
Breiten Dyk	C	C	D3
[illegible]	C	C	F3/4
[illegible]	C	C	A3*
[illegible]	C	L	D3†
[illegible]	C	C	F1
[illegible]	L	L	D3†
[illegible], von d.	[illegible]	[illegible]	D3
[illegible], von	[illegible]	[illegible]	D5*
[illegible]	C	C	F5
[illegible]	C	C	D4†
[illegible]	C	C	F4/5*
[illegible]	C	C	D3
Christian-[illegible]-Platz	C	C	D4*
Christian-[illegible]	C	C	D3*
[illegible]	C	C	F4*
[illegible]	C	C	F4
[illegible]	C	C	D3
[illegible] Weg			
[illegible]	C	C	D3
Crefelder- 1–118,			
2–100, 140–247	B	C	D5
1–199, 100–189	B	B	—
[illegible]	C	H	D4†
[illegible]	C	C	C3*
Dahlerdyk	C	C	F1
Dampfmühlenweg	C	C	G2
[illegible]	B	C	C2 E*
Deutscher Ring	C	C	FG4/5
Dießemer-	C	C	E4/5
— Ober	C	C	C4/5
Dionysiusplatz	C	C	F4
Dionysius-	C	C	EF3
Dreikönigen-	C	C	FG3/4
Drießendorfer-	C	C	EF1/2
Duisburger-	C	C	D4*
[illegible]	C	C	C3*
Eduard-Vogel-	C	C	DE3*
Eichendorff-	B	C	D5*
Elisabeth-	C	C	GH3
[illegible]	B	B	D2
[illegible]	C	C	F3
Fabrik-	C	C	F3
Färber-	C	C	FG4
[illegible]	B	B	D2,3†
[illegible]	L	L	D4†
[illegible]	C	C	G4
Feld-	C	C	F3
Fischelner-	C	C	GH3
Flora-	C	C	C3/4
Floß-	L	L	D3†
Flünnertzdyk	C	C	AB1
[illegible]	C	C	D4
Frankenring	C	C	E4
Friedens-	C	C	D4,5†
Friedhof-	C	C	E5
Friedrichsplatz	C	C	F3
Friedrich-	C	C	F2/3
Füttingsweg	C	C	E5
Gahlingspfad	C	C	D1
[illegible]	C	C	F4
Garten-	C	C	EF2/3
Geldernsche-	C	C	EF1,2
[illegible]	L	L	D4†
[illegible]	C	C	G4
Germania-	C	C	GH3
[illegible]	C	C	E3
Girmesgath	C	C	A3
Gladbacher-	C	C	FG4,5
— Alte	C	C	E3
[illegible]-	B	B	D3–4†
120 h	B	L	—
Glockenspitz	B	C	E3
210–896	B	L	—
[illegible]	C	B	C3*
[illegible]	C	C	A3*
Goethe-	C	C	C1
[illegible]	C	C	E3
Greiffenburg-	L	L	D4†
Greiffenhorst	L	L	D4
Grenz-	B	C	C3
Grotenburg-	B	C	D2/3
Grüner Dyk	C	C	G1
Gutenbergplatz	C	C	A4*
Gutenberg-	C	C	A4*
[illegible]	C	C	C4*
Hafen	L	L	D3†
[illegible]	C	C	E4
Haldeck-	C	C	E5
Hammer-	L	L	D4†
Händel-	C	C	C3*
Hardenberg-	C	C	E3
Hauptbahnhof, Am	C	C	G4*
Haupt-	C	C	D4/5†
[illegible]	L	L	D4†
[illegible]	C	C	A3*
Herbertz-	C	C	D4
[illegible]	C	C	GH1*
[illegible]	L	[illegible]	D3†
[illegible]	C	C	G2*
[illegible]	C	C	E3*
Hoch-	C	C	FG3/4
Hof-	C	C	E3
Hohendyk	C	C	BC1/2
Hohen [illegible], Am	C	C	G2*
Hohenzollern-	C	C	H1
[illegible]	C	C	D1/2
Holstein-	C	C	A4*
Hubertus-	C	C	F3/4
Hülser-	C	C	EF3
Humboldt-	C	C	F1*
[illegible]	C	C	G3*
Hüttenallee	C B	C	C1/2
Industrie-	C	C	D1
Inrather-	C	C	EF1
Inrath, Ober	C	C	AB2
— Unter	C	C	A1/2
[illegible]	C	C	F5
[illegible]	L	L	D4†
Jägerhof-			CD3/4
24, 120–297	B	C	—
71–120	B	B	—
Jäger-	C	C	E3
Jahn-	C	C	D3*
Jakob-	C	C	F3*
Jentgesallee	B	B	C2,3
Joachim-	C	C	E4*
Johannesplatz	C	C	EG5
Johannes-	C	C	G5*
Joseph-	C	C	F4
Jungfernweg	C	C	G3
Kaiserplatz	B	C	E3
Kaiser-	B	C	CDE2/3
Kanal-	C	C	G3
Karlsplatz	C	C	F3
Kempener-	C	C	A3
[illegible]	B	B	D3/4†
Kirchgasse	L	L	D4†
Kirchplatz, Ev.	C	C	F3*
Kirch-, Evang.	C	C	FG3
— Kath.	C	C	F2/3
— Menn.	C	C	FG4
Kliedbruch	C	C	BC3
Kloster-	C	C	F3
Koch-	C	C	E5*
Kohlplatzweg	L	L	D4†
König-	C	C	FG2–4
Korn-	C	C	E4
[illegible]	C	C	G2
[illegible]	B	B	D3
Kronen-	C	C	F3*
Kreuzweg	L	L	D3/4†
Kronprinzen-	C	C	E3
Krüllsdyk	C	C	E1
[illegible]			D3/4
3–14 u. 94	B	C	
1–7, 15–93	B	B	—
95–194	C	C	—
Kurkölner-	L	L	D4†
Kurze-	C	C	F3*
Langen Dyk	C	C	AB1
Lehmheide	C	C	E5
Lerchenfeld-	C	C	G3
Lessing-	C	C	FG3*
[illegible]	C	C	AB2
Leyen-, von der	C	C	F4*
Leyental-	C	C	CE1/2
[illegible]	C	C	E5*
[illegible]	C	C	F3
Liebfrauen-	C	C	E3*
Linden-	C	C	EF4
Linner Platz	L	L	D3/4†
Linner-, Alte	C	C	GH2
— Neue	C	C	GH3
Loh-	C	C	FG2/3
Lüders-	C	C	F4*
Luisenplatz	C	C	G3
Luisen-	C	C	G3/4
Luther-	C	C	G5
Lützow-	C	C	E3
Magdalenen-	C	C	G3*
Margaretenplatz	L	L	D3†
Margareten-	L	L	D4†
Mariannen-	C	C	GH3/4
Marianne Rhodius-	C	C	G3
[illegible]	C	C	E5*
Markt-	C	C	E–G3/4
Mauer-	L	L	D4†
[illegible]	B	[illegible]	D4†
3 u. 6	C	[illegible]	—
[illegible]	C	C	E5*
Mittel-	C	C	FG4
Moltkeplatz	C	C	E3

Digitized by Google

Crefeld

-straße	St.	P	□
Moltke-	○	○	E2
Moritzplatz	○	○	AB1/2*
Moritz-	○	○	E1
Mörser Platz	○	○	G1
Mörser-	C. u. B	○	G1/2
Mozart-	●	○	G2*
Mühlen-	●	●	FG3/4*
Mühlenweg	L	L	D4
Müller-	L	L	D4
Münster-	○	●	F1/2
Nauenplatz	L	L	D3
Nauenweg	○	●	E4/5
Nelsendyk	●	○	G1/2*
Neuer Weg	○	○	H1/2
Neumarkt	●	●	F2/3
Neusser-	○	○	G4
Niederbruchweg	●	○	GD4
Nieder-	○	●	F1
Nierster-	L	1	D3/4†
Nord-	●	○	EF4
Nordwall	●	○	EF3
Obergath	●	○	DE4
Oberplatz	○	○	A4
Obere-	○	○	A4*
Ober-	●	●	FG4
Oelschläger-	●	●	F4
Ondendyk	●	●	E5*
Oppumer-	●	●	G3/4
Oranierring	○	○	E4
Orbroicher-	L	L	D4
Ost-	○	○	FG3*
Ostwall	○	○	G1/2
Pauluskirche, An der	○	○	E2*
Pempelfurt-	●	○	E3*
Pestalozzi-	○	○	A3*
Petersiliengasse	○	○	F2*
Peters-	●	○	G3/4
Post-	●	○	F2
Preußenring	○	●	D4/5
Prinz-Ferdinand	○	●	D3/4
Prinz-Friedrich-Karl-	○	●	A3
Quartels-	○	○	F3*
Reinarz-	○	○	G3*
Reinersweg	○	●	B5
Rheinbaben-	L	L	D4†
Rhein-	●	○	FG2/3
Richard-Wagner	○	●	G2/3
Ritter-	○	○	GH4/5
— Neue	○	●	G4*
Ritterhütte	○	○	G4
Rößner	L	L	D3/4†
Röntgen	○	●	G3*
Rosen-	○	○	G3*
Roß-	○	○	EF2/3
Rott	●	C. u. B	D4/5
Sandberg	○	●	D3/4*
Saum	●	○	D3
Scharnhorst-	○	●	A3*
Schiller-	○	●	GH1/2
Schlosser-	●	○	D4†
Schmiede-	○	○	D4*
Schönwasser-	●	●	D2/3
Schroersdyk	●	○	A1/2
Schroers-	○	○	A2/3*
Schubert-	●	●	G2/3*
Schul-	○	●	H3
Schützen-	●	B	D3†
Schwanenmarkt	●	○	F3
Schwert-	●	●	D3/4
Seyffardt-Platz, L.-F.	○	○	E3*
Seyffardt-, L.-F.-	○	○	E5*
Siemens-	○	○	H4*
Sie-	L	L	D3†
Sollbrüggen-	B	B	D3†
Spinnerei-	○	L	E5*
Spiekerplatz	○	○	A4*
Spieker-	○	○	A4*
Sprödental-	○	○	C3
Stockendorfer-	○	●	FG1/2
Stein-	○	○	EF2–4
Stephanplatz	○	○	G3
Stephan-	○	○	FG1/3
Stern-	○	○	F2/3
Süd-	○	○	EF4
Südwall	○	○	FG4
Tal	○	●	G4
Tannen-	○	●	F4/5
Tersteegen-	B	●	D3*
Thielen-	○	●	D4†
Thomas-	○	○	G3*
Tiergarten	B	○	CD3
Tönisser- St.	○	●	A4
— Alte	○	○	A4
Trift	○	●	D4
Tückingsgasse	○	○	F3*
Türkenbruch	L	L	E3†
Turm-	○	●	F3*
Uerdinger-	○	●	E3
Ulmen	○	●	E3*
Untergath	○	●	D3
Vennfelder-	○	●	D3
Verberg 1–86, 187–189	●	●	CD1
88–171	B	●	—
Verberger-	●	●	D3
Verein-	●	●	E3
Verschubbahnhof, Am	C. u. B	○	D4
ab 67	○	○	—
Viersener-	○	○	F5
Viktoriaplatz	●	○	G2/3*
Viktoria	●	○	E3
Vinzenz-	●	○	G3*
Viol	●	○	G3
Virchow-	●	○	GH3*
Vluyner Platz	●	○	E2*
Volta-	●	●	E4
Waldhof	B	○	C3*
Wald-	●	○	CD2*
Wall-	●	●	G4
Wangenheim-	●	●	A4*
Wassergasse	●	○	F3*
Weber-	●	●	EF1/2
Weeserweg	○	●	A4
Weiden-	●	○	D4
Werft-	L	L	E3†
Werkstätten	●	○	D4*
Westenhof-	●	○	E5*
West-	●	●	F2/3
Westwall	●	●	F3–4
Weyerhof-	○	●	A2/3*
Wiedenhof	○	●	F3
Wied-	●	●	GH3
Wieland-	●	○	G1*
Wiesen-	B	B	D3*
Wilhelmshof-	C. u. B	○	G3
Wilhelm-	●	●	FG4
Willicher Eisenbahn, An der	●	○	A5*
Wimmendyk	●	○	D2
Windmühlen-	●	B	D4†
Winkel-	●	●	F3*
Wolf	●	○	F3*
Zentral-	●	○	A3
Zieten-	●	●	A3*
Zwing-	●	●	D3*

Öffentliche Gebäude, Wohlfahrts- und andere Anstalten.

Öffentliche Gebäude	□
Amtsgericht	E3
Bahnhof, Haupt-	G4
— Nord-	G1/2
— Süd	G4/5
— West-	D3
Bezirkskommando	H4/5
Bibliothek, Städt.	F2/3*
Cornelsstift	G3
Crefelder Rollbahn,	GH1
Bahnhof	D3
Eisenbahninspektion	G4
Elektrizitätswerk	E4
Friedhof, Alter	E6
— Neuer	AB5
Gasfabrik, Städt.	A4 E4
Gefängnis	D3
Handelskammer	F2
Hauptpostamt	G3
Husarenkaserne	A3
Innungshaus	F3*
Krankenhaus Alexianerkloster	C4
Krankenhaus, Handwerker-	G4*
— Josephshaus	F4
Krankenhaus, Städt.	G4
Kreishaus	E1
Kurhaus	E3
Landgericht	E3*
Lazarett	A3
Leihhaus	F3
Loge	G4
Mariannenstift	H3/4
Markthalle	FG3
Museum, Kaiser-Wilhelm-	F2
— Naturhistorisches	F2/3*
Obdachlosenheim	G5*
Polizeigefängnis	F3*
Proviantamt	A3
Rathaus	F2/3
Reichsbank	F3*
Schlachthaus, Städt.	C4
Sparkasse, Städt.	G2
Stadtbad	E1 G4
Stadtgarten	E2/3
Stadthalle	F2
Stadtwald	C1/2
Ständehaus	E1*
Standesamt	F3
Steuer- u. Zollamt, Haupt-	D3

Denkmäler. Kirchen	□
Straßenbahndepot	G2
Theater, Metropol	G3
— Stadt-	FG4
Tiergarten	D3
Turnhalle	F4 G1
Versorgungshaus, Evang.	H4*
— Städt. (Verpflegungs-)	A3
Waisenhaus, Evang.	E4
— Kath.	D3
Wasserturm	D5, D3
Wasserwerk (Pumpstat. I)	A5
Zentralhalle	E4
Denkmäler.	
Bismarckdenkmal	H1
Cornelius de Greiff-Denkmal	G3
Kaiser Wilhelm I. Denkmal	D3
Karl Wilhelm-Denkmal	D3
Kriegerdenkmal	F2
L.-F.-Seyffardt-Denkmal	G4*
Moltkedenkmal	D4
Veteranendenkmal	D3
Kirchen.	
Alte Kirche	F2
Annakirche	E1

Schulen	□
Christuskirche	G3*
Dionysiuskirche	F2
Friedenskirche	G3
Johanneskirche	G3
Josephkirche	F4
Kapuzinerkirche (Kloster)	A2
Liebfrauen-(Marien-)Kirche	F2
Lutherkirche	G5
Mennonitenkirche	FG3
Pauluskirche	E2
Stephanskirche	G3
Zionskirche	G3
Synagoge	H3*
Schulen.	
Färberei- und Appreturschule, Königl.	E3
Gewerbeschule	G5
Gymnasium	EF2
— Real	G5
Höhere Mädchenschule	F2
Marienschule	EF3
Realschule	H3*
— Ober-	E4
Webeschule, Königl.	E4*

Digitized by Google

Danzig.

Öffentliche Gebäude, Wohlfahrts- und andere Anstalten

Öffentliche Gebäude	☐
Amtsgericht	A3
Arbeitshaus, Städt.	A4
Artushof	C4
Bahnhof, Güter-	B6
— Haupt-	B1/3
— Kleinbahn-	BD1
Bastion Aussprung	C7
— Bär	D7
— Braunroß	E6
— Einhorn	E4
— Gertrud	A4
— Holzraum	C1
— Kaninchen	DE6
— Löwe	E4/5
— Maidloch	D7
— Ochs	E5
— Roggen	E6
— Wolf	DC7
Bezirkskommando	B6
Bibliothek, Städt.	BC2
Blindenanstalt	C5
Börse (Artushof)	C4
Dock	D4
Eichamt	B4
Eisenbahndirektion	B1/3
Elektrizitätswerk der Straßenbahn	A4
— Städt.	B6
Fähren	D4, D1-3
Fortifikationsbureau, Kgl.	B6
Friedhof, Bartholomäi	A2
— Deutsch-kath.	A3
— Heiliger-Leichnam	AB2
— Johannis-	A3
— Katharinen	A2
— Marien	A3
— Neuer kath.	A3
— Petri- und Pauli-	A3
— Salvator-	A3
Garnisonverwaltung	B6

Öffentliche Gebäude	☐
Gasanstalt I	DC2
— II	DE2
Generalkommando	B3
Gewehrfabrik, Königl.	D6/7
Gewerbehaus	C4
Hafenamt	E2
Handwerkskammer	A4*
Hauptpostamt	BC3
Hospital, Barbara-	DE5
— Gertrud	A4
— Heilige-Geist-	C3
— Heilige-Leichnam	AB2
— Jakobs-	C2
— Mennoniten-	A4/5
Intendantur	A3*
Irrenanstalt, Städt.	B6*
Justizgebäude	A3
Kaiserhafen	D1
Kaserne, Artillerie-	C3 CD2, D3
— Infanterie-	A5, AB5/6, B5/6, DE5/6
Kommandantur	B3*
Konsistorium	A3*
Kornmagazin	E4
Krankenhaus, Diakon.-	A3
— Marien-	CD6/7
— Städt.	C5
Landeplatz der Dampfboote	C4/5, D4, E5
Landesversich.-Anstalt	AB5
Landgericht	A3
Landratsamt	A3
Lazarett, Garnison-	D2
— Städt. chirurgisches	C3
Leihamt, Städt.	A4
Loge Einigkeit	A3
— Eugenia	A3/4
Markthalle	C3

Denkmäler Kirchen	☐
Militärbahnhof	BC5, E5
Missionshaus	C6
Museum, Handwerks-	B3*
— Provinzial-	B6
— Städt.	C5
Oberpostdirektion	BC3
Oberpräsidium, Königl.	A3/4
Oberzolldirektion	E4/5
Polizeipräsidium	B4
Proviantamt, Königl.	D3/4
Provinzial-Landeshaus	A3
— Landschaftsdirektion	A3*
Rathaus	C4
Reichsbank	B4
Russisches Konsulat	B6
Salzmagazin, Königl.	D4
Schlacht- u. Viehhof	E4
Seeamt	A3*
Spend- und Waisenhaus, Altes	D5
— — — Neues	BC4/5*
Staatsarchiv	B3
Stift, Auguste-Viktoria-	A3/4
— Elisabeth	AB4*
Theater, Stadt-	B4
— Wilhelm-	C5
Turnhalle	E7
Verkehrszentrale	C4/5*
Werft, Johannsensche	E5
— Kaiserliche	CD1/2
— Klawittersche	B3/5
— Schichau	D1
Zeughaus	A3
Denkmäler	
Kaiser-Wilhelm-I-Denkmal	B6
Kriegerdenkmal	B3
Kirchen.	
Annenkirche	AB3
Apostolische Kirche	A4

Schulen	☐
Baptistenkirche	A3
Barbarakirche	D6
Bartholomäikirche	C3
Brigitten-(Nonnen-)Kirche	C3
Dominikanerkirche	C3/4
Elisabethkirche	B3
Englische Kirche	C4
Garnison- (Elisabeth-) Kirche	B3
Heilige-Geist-Kirche	C3
Heilige-Leichnam-Kirche	AB2
Johanniskirche	C4
Josephskirche	A5
Königliche Kapelle	C4
Lutherkirche	‡D3
Marienkirche	C4
Mennonitenkirche	A3
Methodistenkirche	C3*
Nikolaikirche	C3/4*
Nonnen-(Brigitten-)Kirche	C3
Petri-Pauli-Kirche	B5
Salvatorkirche	A3
Trinitatiskirche	B5
Wallonischenkirche	B3
Synagoge	B3
Schulen	
Gymnasium, Königl.	C5
— Real-	B6
Städt.	B5
— St. Johann-Real	B3
Hebammen-Lehranstalt, Alte	A4
— Neue	C5
Kriegsschule	A3
Lehrerseminar	‡D3
Lyzeum	B6*
Navigationsschule	D5
Oberrealschule	BC2
Technische Hochschule	‡D3
Viktoriaschule	B6

DANZIG.
Maßstab 1 : 20000
Meter
Schritte
H O L M
Kaiserhafen
Gross Walddorf
Bastion Ochs
Bastion Löwe
Bastion Gertrud
Bastion Wolf
Bastion Bär
Bastion Kamnitz
Bastion Aussprung
Bastion Heiligleichnam
Lünette Steinschleuse
Bastion Roggen
Bastion Bär
Bastion Braunross
Weichsel
Mottlau
A
B
C
D
E
1
2
3
4
5
6
7
ZOPPOT
A

Bibliographisches Institut, Leip

UMGEBUNG von DANZIG.
Erklärung der Zahlen in Zoppot
DANZIGER BUCHT
B
C
D
E
F
Oliva
Brösen
Saspe
Saspe See
Westerplatte
Neufahrwasser
Weichselmünde
Gr. Exerzier Platz
Langfuhr
Schellmühl
Rieselfelder
Der Holm
Kaiserl. Werft
Troyl
Heubude
Pietzkendorf
Zigankenberg
Emaus
Schidlitz
Bürgerwiesen
DANZIG
Kl. Walddorf
Gr. Walddorf
Wonneberg
Ohra
Fleischer Wiesen

by Google

Danzig.

Zuständiges Amtsgericht, Bezirkskommando: Danzig. **Standesämter** (St.): 1 = Danzig, 2 = D. Langfuhr, 3 = D. Neufahrwasser, 4 = D. St. Albrecht. **Postbestellanstalten** (P): Danzig 1 (D), D. Langfuhr (L), D. Neufahrwasser (N), D. Schidlitz (Sch), Oliva (O), Schellmühl-Weichselmünde (S).

Straßenbahn.

Linie 1 Langermarkt–Langfuhr–Oliva (Schild weiß).
" 2 Hauptbahnhof–Ohra (Schild weiß grün).
" 3 Kohlenmarkt–Schidlitz–Emaus (Schild gelb).
" 4 Weidengasse–Hauptbahnhof (Schild rot).
" 5 Werdertor–Hauptbahnhof (Schild grün).
" 6 Langgasse–Fischmarkt–Hauptbhf (Schild weiß).
Linie 7 Krantor–Schichauwerft–Neufahrwasser–Bahnhof Brösen (Schild weiß).
" 8 Langfuhr–Danzig (Schild weiß).
" 9 Brösen–Langfuhr.
10 Oliva–Glettkau.

Straßenverzeichnis.

Buchstaben und Zahlen in der Spalte □ geben auf dem Stadtplan die Lage der Straßen, Plätze usw. an. Sind Buchstaben und Zahlen mit einem * versehen, so bedeutet dieses, daß der Name aus Platzmangel fehlt, mit einem † daß er außerhalb des Planes in Fortsetzung des Quadrates liegt. Die mit bezeichneten Quadratangaben verweisen auf die Umgebungskarte.

-straße	St.	P	□
Abegggasse	1	D	BC6/7
Adebargasse	1	D	CD6
Ahornweg	2	L	BC4/5*
Akazienweg	2	L	BC4/5*
Albrecht-	3	N	B1†
Allmodengasse	1	D	C6
Alte Sorge	4	Sch	A3/4†
Altes Roß	1	D	C4
Althof	1	D	D6
Althoffweg	2	L	BC4/5*
Altschottland	1	D	A5†
Altstädtischer Graben	1	D	B–D5
Am Bischofsberg	1	D	A5
— brausenden Wasser	1	D	D5
— Exerzierpl.	3	N	B1†
— Hansator	1	D	C5*
— Holzraum	1	D	C4
Jakobstor	1	D	D4
— Jakobswall	1	D	CD4
— Johannisberg	2	L	BC4/5*
— Kielgraben	1	D	D/E3/4
— Olivaer Tor	1	D	B2/3
— Petershagener Tor	1	D	A5
— Polnischen Haken	1	D	B5*
— Rähm	1	D	D5
— Sande	1	D	D6
— Spendhaus	1	D	CD5/6
— Stein	1	D	C6
— Wallplatz	1	D	AD5
Auf der großen Mühle	1	D	DC5
— [illegible] Brücke	1	D	C5*
— Kuhbrücke	1	D	C5*
— [illegible]	2	L	BC4/5*
— [illegible] Mottlau	1	D	CD5/6
— [illegible]	1	D	A4/5
— [illegible]	1	D	D5
— [illegible]	1	D	A7†
— [illegible]	1	D	C5
— [illegible]	1	D	A5†
— [illegible]schleuse	1	D	B4/7
[illegible]	1	D	C5
[illegible]	1	D	D6
Bäckergasse, Große	1	D	D5
— Kleine	1	D	C5
Bahnhof	1	D	D4/5
Barbaragasse	1	D	D4/5
Bärenhof	1	D	B5
Bärenweg	2	L	BC4/5*
Bartholomäi-Kirchengasse	1	D	C5/6
Baumbachallee	2	L	BC4/5*
Baumgartsche Gasse	1	D	BC5/6
Berggasse, Große	1	D	A4/5
— Kleine	1	D	A4
Berg-	3	N	B1†
Bartholdsche Gasse	1	D	C5
Beutlergasse	1	D	DC4
Birkenallee	2	L	BC4/5*
Bischofsgasse	1	D	A4/5
Bleihof	1	D	D6
Blumen-	3	N	B1†
Blumen-	2	L	BC4/5*
Boltengasse	1	[illegible]	A7†
Bootsmannsgasse	1	D	C4*
[illegible]weg	2	L	BC4/5*
Böttchergasse	1	D	DC5
Brabank	1	D	C5
Brandgasse	1	D	CD6
Brandstelle	1	D	C5*
Breite Gasse	1	D	A5*
Breitenbach-	1	D	D6†
Breitgang	4	Sch	A3/4†
Breitgasse	1	D	BCD4
Brotbänkengasse	1	D	C4*
Brentauer Weg 1–4	2	L	CD2†
5–8	1	D	—
Brösener Weg	2	L	C5
— —	3	N	B5*
[illegible]	1	D	C4
[illegible]	1	D	CC4/5
Brücken-	2	L	BC4/5*
Brunnengang	4	Sch	A3/4†
Brunshöfer Weg	2	L	C4/5
Burggrafen-	1	D	C5
Burg-	1	D	D5
Büttelgasse	1	D	C5*
Büttelhof	1	D	B5*
Buttertor	1	D	B5*
[illegible]weg	2	L	BC4/5*
Damm, 1.	1	D	D5
2.	1	D	D5
— 3.	1	D	C4
— 4.	1	D	C5
Danziger Passage	1	D	C5
Delbrückallee	1	D	C5
Dienergasse	1	D	D6
Dreischweinsköpfe	1	D	D6*
Dominikanerpl.	1	D	C5
Dominikswall	1	D	B5/4
Drehergasse	1	D	CD4
Dreilindenweg	2	L	BC4/5*
Eichendorffweg	2	L	BC4/5*
Eigenhaus-	2	L	BC4/5*
Eimermacherhof	1	D	D6
Eintracht-	3	N	B1†
Elisabeth-Kirchengasse	1	D	B5
Elisabethwall	1	D	B5
Elsen-	2	L	BC4/5*
Englischer Damm	1	D	D3/4
[illegible]	1	D	C6
Ernestinen-	2	L	BC4/5
[illegible]platz	3	D	B5*
Eschenweg	2	L	BC4/5*
Fahrenheit-	2	L	BC4/5*
Falkweg	2	L	BC4/5*
Faulengasse	1	D	C5
Faulgraben	1	D	DC2
Feld-	1	D	BC4/5*
[illegible]weg	2	L	BC4/5*
Fischbrücke	1	D	D5*
Fischer-	3	N	B1†
Fischmarkt	1	D	D4
Fischmeisterweg	3	D	D3/4
Fleischergasse	1	D	B5
Frauengasse	1	D	C5
Frauentor	1	D	CD4
Friedens-	2	L	BC4/5*
Friedrichspassage	1	D	C5*
Friedrichs-	3	N	B1†
Gartengasse	1	D	C5
Gasse, Große	1	D	D5
— Kleine	1	D	D6
Gerbergasse, Gr.	1	D	D4
— Kleine	1	D	D5*
Gertrudengasse	1	D	D5
Goldschmiedegasse	1	D	D4
[illegible]allee	2	L	BC4/5*
Grabengasse	1	D	C6
Gralath-	2	L	BC4/5*
Grauer Weg	1	D	AB7†
Große Allee	1	D	A6
— —	2	L	AB4
Grüner Weg	1	D	DC6/7
Grünes Tor	1	D	D5
Gustav-Radde-Weg	2	L	BC4/5*
Hafen-	3	N	B1†
Hagelsberg	1	D	A5
Hakelwerk	1	D	C5
Häkergasse	1	D	C3/4
Häkertor	1	D	D4
Halbe Allee 1–7 u. 24–35	1	D	AB1†
Halbe Allee 8–23	2	L	—
[illegible]	1	D	C5
[illegible]gasse	1	D	B5
Hansaplatz	1	D	B5
Haupt-	2	L	BC4/5
Heilige-Geistgasse	1	D	D5
— Geisttor	1	D	CD4
Heiligenbrunner Weg	2	L	BC4/5
Heimat-	2	L	BC4/5*
Hennersdorfer Weg	2	L	BC4/5*
Hennings-	2	L	BC4/5*
Hermannshöfer Weg	2	L	BC4/5*
Herta-	2	L	BC4/5*
Heumarkt	1	D	AB4
Heveliusplatz	1	D	D5
Hinter Adlers Brauhaus	1	D	C5
Hinter d. Kirche	1	D	A5/6
Hintergasse	1	D	D4/5
Hirschgasse	1	D	C5
Hochschulweg	2	L	BC4/5*
Hohe Seigen	1	D	C5/6
Holzgasse	1	D	B5
Holzmarkt	1	D	B3/4
Holzschneidegasse	1	D	AB5
Hopfengasse	1	D	D–E4–6
Hosennähergasse, Große	1	D	C4/5
— Kleine	1	D	C4
Hühnerberg	1	D	C7
Hülsengasse	1	D	C5
Hundegasse	1	D	DC4/5
Husarengasse	1	D	C5
Jakobsneugasse	1	D	DC3
Jäschkentaler Weg	2	L	D6
Johannisgasse	1	D	C5
Johannistal	2	L	C5
Johannistor	1	D	C5
Jopengasse	1	D	DC4
Judengasse	1	D	CD5
Jungferngasse	1	D	C5
Jungstädtische Gasse	1	D	DC4
Junkergasse	1	D	C4/5
Kaiserhafen	5	N	D3†
Kalkgasse	1	D	B5*
Kaninchenberg	1	D	A4
Karmelitergasse	1	D	B5*
Karpfenseigen	1	D	C5
Karrenwall	1	D	AB4/5
Karthäuser-	4	Sch	D6
Kasernengasse	1	D	D5
Kassubischer Markt	1	D	C5
Kastanienweg	2	L	BC4/5*
Katergasse	1	D	D5
Katharinenkirchensteig	1	D	C5
Kehrwiedergasse	1	D	D5
Ketterhagergasse	1	D	D4/5
Kleischgasse	1	D	C5/6
Kirchen-	3	D	B1†
Kirchenweg	4	Sch	A3/4†
Kleine Gasse	1	D	C5

Digitized by Google

Danzig

-straße			
Kleiner Irrgarten	1		AB3/4
Klein-Hammerweg	1		BC4/5*
Klein Rammbau	1	D	CD2/3
Kneipab	1	D	E4/5
Kneiphof	1	D	C5
Knüppelgasse	1	D	D3*
— Kleine	1	D	D3*
Kohlengasse	1	D	B4
Kohlenmarkt	1	D	B4
Kölbsche Gasse	1	D	C3*
Kolkowgasse	1	D	D3
Königstaler Weg	1	L	C5
Korkenmachergasse	1	D	C4*
Krähenberg	1	D	A1†
Krämergasse, Gr.	1	D	C4*
— Kleine	1	D	C4*
Krantor	1	D	D4
Krausebohnengasse	1	D	D3*
Krebsmarkt	1	D	AB4
Kronprinzenweg	1	L	BC5/6*
Kruse-	1	L	BC4/5*
Kuhgasse	1	D	C4*
Kuhtor	1	D	C3
Kürschnergasse	1	D	C4*
Labesweg	1	L	BC4
Lange Brücke	1	D	CD4/5*
Langenmarkt	1	D	C4/5
Langgarten	1	D	DE5
Langgarter Tor	1	D	E5
— Wall	1	D	E4/5
Langgasse	1	D	BC4
Langgassertor	1	D	B4
Lastadie	1	D	BC5
Laternengasse	1	D	B4
Lawendelgasse	1	D	C3/4
Lazarettgang	1	D	CD3*
Legetor	1	D	A6
Leitergasse	1	D	B3*
Lehmgasse	1	D	C7*
Lenzis Gasse	1	D	A4*
Licht-	1	L	BC4/5*
Linden-	1	N	E2†
Linse-	1	L	BC4/5*
Logengang	1	D	A1
Löschplatz, Brabank	1	D	D2/3
Lessingweg	1	L	BC4/5*
Lottenweg	1	N	B3†
Luisen-	1	L	BC4/5*
Luisental	1	L	BC4/5*
Malergasse	1	D	C3*
Marien-	1	L	BC4/5*
Marienweg	1	L	BC4/5*
Mattenbuden	1	D	D5
Mattenbudenbrücke	1	D	D5
Matzkausche Gasse	1	D	BC4/5
Mauergang	1	D	BC3/4*
Mausegasse	1	D	C3
Messegasse	1	D	D5
Michaelsweg	1	L	BC4/5*
Milchkannenbrücke	1	D	D5
Milchkannengasse	1	D	CD5
Mirchauer Promenadenweg	1	L	C5
Mirchauer Weg	1	L	BC4/5
Mittelgasse	1	D	D6
Molde, Große	1	Sch	A31
— Kleine	1	Sch	A2/3†
Mottlauer Gasse	1	D	D4
Mühlengasse, Gr.	1	D	B3
— Kleine	1	D	C3
Mühlenweg	1	L	BC4/5*
Münchengasse	1	D	CD5
Näthlergasse	1	D	C3*
Nehrunger Weg	1	D	G5†
Neue Sorge	1	Sch	A2/1†
Neugarten	1	D	A3
Neugarter Tor	1	D	A3
Neunaugengasse	1	D	C4*
Neuweinberg	1	D	A7/8†
Niedere Seigen	1	D	C3
Niederstadt	1	D	CD6
Nonnenacker	1	Sch	A3/4†
Nonnengasse, Gr.	1	D	C3
— Kleine	1	D	C3*
Nonnenhof	1	D	C3
Oberhof	1	L	BC4/5*
Ober-	1	Sch	CD6
Ochsengasse	1	D	C3*
Olivaer-	1	N	E5
Olivaer Tor	1	D	B1
Ölmühlengasse, Große	1	D	C5
— Kleine	1	D	C5*
Opitz-	1	L	BC4/5*
Parkhof	1	D	D4
Paradiesgasse	1	D	BC2/3
Parkweg	1	L	BC4/5*
Pattkewall	1	D	E4†
Paulsgasse	1	D	A3*
Petershagen an der Radaune	1	D	A5/6
— hinter der Kirche	1	D	A5/6
Petershager Tor	1	D	A6
Petersiliengasse	1	D	D4*
Petrikirchhof	1	D	B3*
Pestalozzi-	1	L	BC4/5*
Pfaffengasse	1	D	C4
Pfarrhof	1	D	C4*
Pfefferstadt	1	D	B3/4
Pfeifer-	1	L	BC4/5*
Pferdetränke	1	D	C3
Philipp-	1	N	D1†
Piwko-	2	L	BC4/5*
Plankengasse	1	D	D4*
Plappergasse	1	D	C3*
Poggenpfuhl	1	D	B5/6
Polnischer Haken	1	D	B4*
Pommersche Chaussee	1	L	BC4/5*
Portechaisengasse	1	D	B4
Posadowskyweg	2	L	C4/5
Postgasse	1		B4
Priestergasse 1.	1	D	C3,4
— 2.	1	D	C3/4
Prittwitzweg	1	L	BC4/5*
Professorgasse	1	D	C3*
Promenade	1	D	AB1-3
Pumpengasse	1	D	D3*
Radaunenstraße	1	D	A1*
Rammbau	1	D	CD2/3
Reitbahngasse	1	D	A3*
Reitergasse	1	D	D5/6
[illegible]	1	D	B1
Richterweg	1	L	BC4/5*
Rittergasse	1	D	B5
Robert-Reinick-Weg	1	L	BC4/5*
Röpergasse	1	D	C5
Rosengasse	1	D	C3/4*
Rothalmsteingang	4	Sch	A31
Salvatorgasse	1	D	A3/4*
Salz-	1	N	E1†
Sammtgasse	1	D	C3
Sandgrube	1	D	A1
St. Elisabeth	1	D	D5/6*
Sasper-	1	N	E3
Schäferei	1	D	D4/5
Schuhmachergasse, Große	1	D	B4*
— Kleine	1	D	B4*
Scheibenrittergasse	1	D	C4*
Schellmühler Weg	1	D	CD1†
— Wiesendamm	1	D	CD1†
Schichaugasse	1	D	E1
Schichaukolonie	1	D	AB1†
Schießstange	1	D	A5
Schilfgasse	1	D	B5
Schidlitzer Weg	4	Sch	A3†
Schleifengasse	1	D	CD5
Schleusengasse	1	D	C6/7
[illegible]	1	N	E5†
Schlüsselgasse	1	D	C3*
Schmiedegasse	1	D	B4
Schmiedegang	1	D	B5
[illegible]	1	D	B2/3
Schul-	1	Sch	C6*
—	1	N	E1†
Schulzengasse	1	D	C3*
Schüsseldamm	1	D	B3/6
Schusterhof	1	D	D6*
Schüttengang	1	D	A3
Schwalbengasse, Große	1	D	CD4
— Kleine	1	D	C7
Schwanengang	1	D	D6
Schwarzer Weg	1	L	BC4/5*
Schwarzes Meer	1	D	A5
See-	1	N	C1†
Seifengasse	1	D	C4*
Silberhütte	1	D	A1/3
Spendhaus-Neugasse	1	D	CD2/3
Sperlingsgasse	1	D	C6/7
Stadtgebiet	1	D	A4†
Stadtgraben	1	D	AB3
Steffens Park	1	D	AB1
— Weg	1	L	BC4/5*
Steindamm	1	D	BC6
Stiftgasse	1	D	D6/7
Stiftswinkel	1	D	E1
Strandgasse	1	D	B5
Strauchgasse	1	D	D6
Strohdeich	1	D	E4/5
Sültzengasse	1	D	C5/6
Synagogengang	1	D	B5*
Tagnetergasse	1	D	B5
Taubenweg	1	L	BC4/5*
Theatergasse	1	D	B3*
Thornsche Brücke	1	D	E5
— Gasse	1	D	DE5
Thornscher Weg	1	D	C6/7
Tischlergasse	1	D	C3
Tobiasgasse	1	D	CD4
Töpfergasse	1	D	B4
Trinitatiskirchengasse	1	D	B3*
Tropfengasse	1	D	B5/6
Turmgasse	1	D	B5
Ulmenweg	1	L	BC4/5*
Uphagenweg	2	L	C5
Unter-	1	Sch	A3/4†
Viktoriapassage	1	D	C3*
Viktoria-	1	N	E5
Vorstädtischer Graben	1	D	BC4/5
Wallgang	1	D	C–E3/4
Wallgasse	1	D	DE5/6
Wassergasse	1	D	B5/6
Weichsel-	6	D	E1†
Weichselmündung	1	D	C6/7*
Weidengasse	1	D	CD5/6
Weinberg	1	Sch	C6
Weißmönchen-Hintergasse	1	D	B4/5
Weißmönchen-Kirchengasse	1	D	B4*
Walkengang	1	D	A4*
Werdertor	1	D	D6†
Weißgasse	1	D	D7/8
Wiebenwall	1	D	A5/6
Wiesengasse	1	D	C6/7*
Wilhelm-	1	N	E5
Winterplatz	1	D	C3
Wollwebergasse, Große	1	D	B4
— Kleine	1	D	B4*
Wolter-	1	N	E1†
Zapfengasse	1	D	B5
Ziegel-	1	D	BC5
Ziegengasse	1	D	BC4
Zobelweg	1	L	BC4/5*
Zwirngasse	1	D	C3

Digitized by Google

DARMSTADT.
Maßstab
Erklärung
Exerzier-Platz
Hauptbhf.
Ost-Bahnhof
Herrngarten
Bessunger Wald
Tanne
A
B
C
D
E
1
2
3
4
5
6
7

Bibliograph. Institut Leipzig.

Darmstadt.

Zuständiges Amtsgericht, Bezirkskommando I und II: Darmstadt. Zum Bezirkskommando I gehören die Kreise Darmstadt und Offenbach a. M., zum Bezirkskommando II die Kreise Bensheim, Dieburg und Groß-Gerau. **Standesämter** (St.) 1 und 2. **Postbestellanstalten:** Die Bestellung erfolgt durch Postamt Darmstadt 1.

Straßenbahnen.

1. Darmstädter Elektrische Straßenbahn

Linie 1 Ernst-Ludwig-Platz–Hauptbahnhof
— 2 Ernst-Ludwig-Platz–Fasanerie
— 3 Ernst-Ludwig-Platz–Böllenfalltor
— 4 Ernst-Ludwig-Platz–Schloßgartenplatz
— 5 Ernst-Ludwig-Platz–Saalbau

2. Darmstädter Vorort-Dampfbahn

Linie 1 Darmstadt–Arheilgen
— 2 Darmstadt–Eberstadt
— 3 Darmstadt–Griesheim.

Straßenverzeichnis

Buchstaben und Zahlen in der Spalte □ geben auf dem Stadtplan die Lage der Straßen, Plätze usw. an. Sind Buchstaben und Zahlen mit einem * versehen, so bedeutet dies, daß der Name aus Platzmangel fehlt, mit einem † daß er außerhalb des Planes in Fortsetzung im Quadraten liegt.

-straße	St.	□
Adolf-Spieß-	1	D3*
[illegible]	1	C6
Alexander-	1	CD4
Alexandraweg	1	C6
Alicenplatz	1	C4*
Alicen-	1	BC5
Am Breitwiesenberg	1	E7*
— Erlenberg	1	C6
Anna-	1	BC6
Arheilger-	1	C3
Artillerie-	1	C4
[illegible]	1	A1*
Bachgasse, Große	1	C4*
— Kleine	1	C4*
Bahnhofsplatz	1	B4*
Ballonplatz	1	CD4*
[illegible]	1	C5*
Beck-	1	D4/5
Bessunger-	1	BC6/7
Bessunger Weg	1	AB7
Bismarck-	1	BC3
Bleich-	1	B4
Blumenthal-	1	BCD–4
[illegible]	1	D4/5*
Breite Allee	1	AB5
[illegible]	1	C5*
[illegible]	1	CD6
[illegible]	1	C7*
Darm-	1	D4
Der alte Arheilger Weg	1	CD1/2
Dieburger-	1	DE3/4
[illegible]	1	D5*
[illegible]	2	D6*
[illegible] Weg	1	A4
Dreibrunnen-	1	D4*
Eckhardt-	1	C4
Eichberg	1	C6
[illegible]	1	DE1–8
Elisabethen-	1	DC5
[illegible]	1	DC3
[illegible]	1	D4
Ernst-Ludwig-Platz	1	C4
Ernst-Ludwig-	[illegible]	[illegible]
[illegible]	[illegible]	[illegible]
[illegible]	[illegible]	[illegible]
Feldberg-	1	AB3–5
Felsing-	1	B7*
Fiedlerweg	1	D8*
Forstmeisterplatz	1	F*
Forstmeister-	1	F*
Frankenstein-	1	B1
Frankfurter-	1	C1/3
Friedrich-	1	B4
Fuchs-	1	B4*
Fuhrmann-	1	C6*
Gardisten-	1	C5*
Garten-	1	C4*
[illegible]	1	C6*
Georgen-	1	B4*
Gervinus-	1	D6
Goethe-	1	CD7
Gräfenhäuser-	1	A1–3
Grafen-	1	BC4/5
Griesheimer Weg	1	A4
Groß-Gerauer Weg	1	AB5*
[illegible] Weg	1, 2	D4/5
Gutenberg-	1	C6
Heidelberger-	1, 2	B6–7
Heidenreich-	1	C6
Heinheimer	1	D3/4
Heinrich-	1, 2	B–D5/6
[illegible]	1	D4/5*
Herder-	2	C6
Herdweg	1	C–E5/6
Hermann-	1	BC6
Herrngarten-	1	C3*
Hinkelsgasse	1	D4/5*
Hobrecht-	1	C6
[illegible]	1	C4*
Hoch-	1, 2	CD5/6
Hoffmann-	1, 2	D5/6
[illegible]	1	C7*
Holzhof-	1	BC4*
[illegible] platz	1	C4
Hohler Weg	1	D3/4
[illegible]	1	C5*
[illegible]	1	AB6
[illegible]	1	C5*
Hügel-	1	DC5
Im [illegible]	2	D6*
Insel-	1	D5
[illegible]	1	DC5
— [illegible]	1	CD6
Kahlert-	1	B3
Kapellplatz	1	C5*
Kapell-	1	C5*
Kaplaneigasse, Große	1	C4*
Kleine	1	C4*
Karls-	1	C5/6
Kasino-	1	B4*
Kastanienallee	1	E2
Kaup-	1	CD1
Kiesberg-	1	C7
Kies-	1, 1	CD1
Kirch-	1	C4/5*
Kirschenallee	1	A3
Klappacher-	1	C6/7
Kranichsteiner-	1	DE1–3
Lagerhaus-	1	C3
Landgraf-Georg-	1	C–E4
Landgraf Philipps-Anlage	1	B6*
Landskron-	1	C7
Landwehr-	1	A–C3/4
Landwehrweg	1	A3
[illegible]	1	C4*
Lauteschläger-	1	CD3/4
Lichtenberg-	1	D6*
Liebfrauenplatz	1	C5
Liebfrauen-	1	CD4
— Obere	1	D5*
Liebig-	1	DE3/4
Lindenhof-	1	CD4
Löffelgasse	1	C5*
[illegible]	1	D4/4*
Ludwigshöhe	1	C7
Ludwigsplatz	1	C5
Ludwigs-	1	C4*
Luisenplatz	1	C4
Luisen-	1	C4
Magdalenen-	1	CD4*
Marienplatz	1	B5
Marktplatz	1	C4
Markt-	1	C4*
Martinspfad	1	D7
Martins-	1	CD4/5
Mathildenhöhweg	1	D4*
Mathildenplatz	1	C4
Mathilden-	2	CD5/6
Mauer-	1	CD4
Moller-	1	C2/3
Moosberg-	1	BC7
[illegible]	1	CD6
Mühl-	1	D4/5
Müller-	1	CD5
Neckar-	1	C5/6
[illegible]	1	C4*
Niebergallweg	1	C6
Nieder-Ramstädter-	1	C–E6–7
[illegible]	1	BC6/7
— Neue	1	D6
Nikolaiweg	1	D4
Obergasse	1	C4*
Ochsengasse, Große	1	C4*
— Kleine	1	C4*
[illegible]	1	CD6
Olbrichweg	1	DE4
Orangerieallee	1	C6*
Orangerie-	1	C7
Pädagog-	1	C4*
Pallaswiesen-	1	BC3
Pankratius-	1	CD3
Paradeplatz	1	C4*
Parcus-	1	B3*
Paulusplatz	1	C6*
[illegible]weg	1	AB1–3
Pfründnerhaus-	1	C5*
Prinz-Christians-Weg	1	D6
Rhein-	1	BC4/5
[illegible]	1	CD5/6
Riedesel-	1	BC5
Riedlinger-	1	D4/5
Riegerplatz	1	D4
Ring-, Äußere	1	C–E2–4
Roquetteweg	1	D6/5*
Roßdörfer-	1, 2	D5
Rößler-	1	AB3/4
Rückert-	1	C6
Rundeturm-	1	CD4
[illegible]	1	C5*
Saalbau-	2, 1	B4–6
[illegible]	1	C4*
Sandberg-	1	BD7
Sand-	1	D5
Schießhaus-	1	C7
Schillerplatz	1	C4*
Schirngasse	1	C4*
Schloßgartenplatz	1	C3
Schloßgarten	1	C4
Schloßgasse	1	C4*
Schloßgraben	1	C4*
Schuchard-	1	C4/5*
Schuknecht-	1	C6/5*
Schul-	1	C4
Schulzengasse	1	C4*
Schustergasse	1	C4*
Schützen-	1	C5*
Schwanen-	1	C5
Seekatz-	1	C7*
See-	1	C6*
Seitersweg	1	D3/4
Sensfelder Weg	1	B7/8*
Soder-	1	C–E6
Spessartring	1	DE3/4
Stadtallee	1	AB6
Steinacker-	1	C6*
Stein-	1	C5
Stift-	1	D4/5
[illegible]	1	A5
[illegible]	1	D7
Taunusplatz	1	D3*
Taunus-	1	D3*
Teichhaus-	1	D4/5
Viktoriaplatz	1	BC3
Viktoria-	1	BC3/4
Wald-	1	BC6
Weinberg	1	BC7
[illegible]	1	AB3/4
Wenck-	1	CD3
Wendelstadt-	1	DE3/4*
Weyprecht-	1	C5*
Wiener-	1	D4/5
Wiesen-	1	C4*
Wilhelminenplatz	1	C5
Wilhelminen-	1, 1	C4–6
Wilhelmsplatz	1	C6
[illegible]	1	BC5
Wingertsberg-	1	D8*
Wingertsgäßchen	1	C7*
Wittmann-	1	CD6
Woogsplatz	1	CD5
Woog-	1	CD5
Zeughaus-	1	C4*
Zimmer-	1	C6*

Digitized by Google

Öffentliche Gebäude, Wohlfahrts- und andere Anstalten

Öffentliche Gebäude	☐	Öffentliche Gebäude	☐	Brunnen, Denkmäler	☐	Kapellen, Kirchen usw.	☐
Alicehospital	D5	Kanzlei	C4	Sportplatz	E7	Landgraf Philipp-Denkmal	C4*
Arbeitsanstalt, Knaben-	D4	Karlshof	D6	Stadtgärtnerei	C2	Ludwigssäule	C4*
Armenhaus, Städt.	B3*	Kaserne, Artillerie-	D6/7	Stadthaus	B4	Prinzessin Elisabeth-Denkmal	C4*
Armenhaus, Provinzial	D4*	Dragoner	E5	Stadtmission	E5*	Veteranendenkmal	C5*
Artilleriedepot	D8	— Gendarmerie-	C5*	Stiftshaus	C4	**Kapellen.**	
Artilleriewagenhäuser	D4	Infanterie-	C4, C5	Standesamt I	C4*	Friedhofskapelle	D6*
Ausstellungsgebäude	D6	Neue Kavallerie-	AB5,6	— II	C6*	Kapelle der Barmherzigen Schwestern	D5*
Bad, Hallenschwimm-	D4	— Train-	D8	Steuerdirektion	D4,5	— der Engl. Fräulein	E5*
— Licht- und Luft-	E4	Kasino, Militär-	E5	Straßenbahndepot	D7	Pfründnerhauskapelle	C5*
Bahnhof, Alter Haupt-	B4	— Offiziers-	E6	Straßenbahnverwaltung	D7*	Russische Kapelle	D4
— Neuer Haupt-	A4,5	Keramische Manufaktur	E7	Theater, Hof-	C4	St.-Martins-Kapelle	C6
— Nord	C1	Krankenhaus, Städt.	E4	Traindepot	E5	Stadtkapelle	C5*
Ost-	E4	Kunsthallen	E4	Turnhalle, Städt.	C5*	**Kirchen.**	
— Süd-	A7	Lagerhaus	D4*	Viehhof, Städt.	E4†	Bessunger Kirche (Petrus-)	C7
Bank f. Handel u. Industrie	D4	Landesversicherungsanstalt	D5/6	Volksbank	C5	Elisabethenkirche	C5
— Landeshypotheken-	C D4	Landwirtschaftliche Versuchsstation	A5*	Weißer Turm	C4*	Johanneskirche	E5
Reichs-	D4	Leihhaus, Städt.	C4*	Werkstätten, Eisenbahn-	A4	Katholische Kirche (St.-Ludwigs-Kirche)	E5
Barmherzige-Schwestern-Haus	D5	Magazin	E4	— Städt.	BC3	Martinskirche	D3
Domäne, Städt.	C6*	Ministerium	D5	**Brunnen.**		Pauluskirche	D6
Bessunger Bezirk	C6*	Museum, Gewerbe-	D5	Brunnen Mathildenhöhe	E4*	Schloßkirche	C4*
Botanischer Garten	E5	— Neues Landes-	C4	— Mathildenplatz	C4*	Stadtkirche	D4*
Chemische Fabrik Merck	BC1	— Städt.	C4	Die drei Brunnen	E5*	Synagoge	D4
Diakonissenheim	C5	Oberförsterei Bessungen	D6*	Jägersbrünnchen	E7†	**Schulen.**	
Elektrizitätswerk, Städt.	A4†, C4*	— Darmstadt	D6*	Marktbrunnen	C4*	Baugewerkschule, Landes-	D5*
Elisabethenstift	D4	Kranichstein	C4*	Moltkebrunnen	E5†	Gymnasium, Ludwig-Georg-	C6
Ernst Ludwig-Haus	D6	Oberkonsistorium	D5	Kaiserbrunnen	D5*	— Neues	E4
Exerzierplatz	A B5	Oberpostdirektion	D C4	Springbrunnen (Luisenplatz)	C4*	— Real-	C5
Kavallerie-	A6	Oktroi	C3 D3	**Denkmäler.**		Handwerkerschule	C5*
Forsthaus Dillenfelder	E7	Orangeriegarten	C7	Abt-Vogler-Denkmal	C4*	Institut St. Maria der Englischen Fräulein	D5*
Friedhof, Bessunger	C7	Orpheum	E5	Alice-Denkmal	C5*	Landwirtschaftliche Winterschule	C4*
— Darmstädter	DE6,8	Pfandhaus	C5*	August-Metz-Denkmal	E4*	Lehrerinnenseminar	D8
— Jüdischer	D7	Pferdemarkt	AB6	Bismarckdenkmal	C5*	Mädchenschule I, Städt.	D4*
Garnisonlazarett	D4	Pfründnerhaus	C5*	Goethedenkmal	C4*	— II, Städt.	C5*
Garnisonverwaltung	D5	Polizeiamt	C5*	Gottfried Schwab-Denkmal	D4	III, Städt.	C7*
Gaswerk, Städt.	C3	Proviantamt	E5*	Grabmal der Landgräfin Karoline	C4*	Oberrealschule	C5
Gericht, Amts-	C4	Provinzialbaugewerkschule	A8	Hartigs Monument	E1†	und Höhere Mädchenschule	D4
— Land	C4*	Rathaus	C4	Justus-von-Liebig-Denkmal	E4*	Technische Hochschule	C4
— Oberlandes-	C4*	Rennbahn	E7	Kriegerdenkmal	C4*	Viktoriaschule	D5
Hauptpostamt	C4*	Saalbau	E5	Landesdenkmal Ludwigs I.	C4*		
Hauptsteueramt	D4*	Schlachthof	C2	Landgraf Georg-Denkmal	C4*		
Herrngarten	C3/4	Schloß, Altes	C4				
Hofgarten	BC6	— Großherzogl.	C4				
Hofstall	BC4	— Neues	C5				
Hopfengarten	A5	— Prinz Georg-	C3				
Irrenanstalt	D6/7	— Rosenhöhe	E4				
Jagdhaus	C4*	Sparkasse	C5				
Justizpalast	C4						

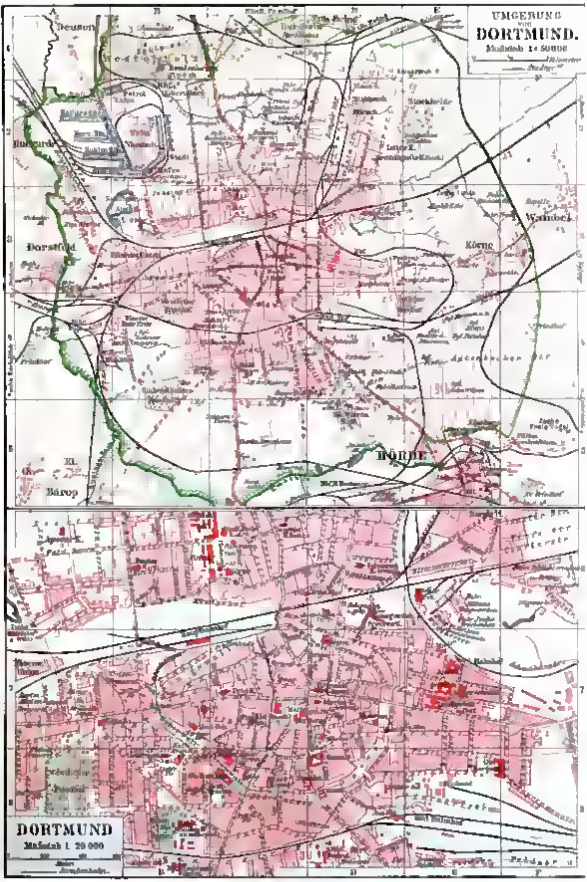

UMGEBUNG
von
DORTMUND.
Maßstab 1:50000
Kilometer
Deusen
Huckarde
Dorstfeld
Wambel
Körne
Hörde
Barop
Kl.

DORTMUND
Maßstab 1:20000

Bibliogr. Institut in Leipzig

Google

Dortmund.

Zuständiges Amtsgericht: Dortmund. Bezirkskommando I: Dortmund Stadtkreis. Bezirkskommando II: Dortmund Landkreis. Standesämter (St.) 1 und 2. Postbestellanstalten: Die Bestellung geschieht durch Postamt Dortmund 1.

Straßenbahn.

Linie 1: Ringbahn.
- 2 Hauptbahnhof–Hörde (Post).
- 3 Dortmund (Markt)–Hörde (Markt).
- 4 Dorstfeld–Eving.

Linie 5: Fredenbaum–Zeche Friedrich Wilhelm.
- 6 Reinoldikirche–[illegible].
- 7 Bornstraße–Hafen (Westfaliastraße).
- 8 Reinoldikirche–Westfalenburg.

Straßenverzeichnis.

Buchstaben und Zahlen in der Spalte □ geben auf dem Stadtplan die Lage der Straßen, Plätze usw. an. Sind Buchstaben und Zahlen mit einem * versehen, so bedeutet dieses, daß der Name aus Platzmangel fehlt, mit einem †, daß er außerhalb des Planes in Fortsetzung des Quadrates liegt.

-straße	St.	□
[illegible]	2	B5*
Achler	0	C8*
Acker-	1	BC4/5*
Adler-	1	A7
Adolf-	2	C7*
Albert-	2	D3
Albrecht-	2	B4*
Alexander-	2	B4*
Alfred-	2	B4*
Alsen-	2	B6
Alte-	0	F6*
Altenaer-	0	D2*
Amalien	1	B7/8
Andreas-	2	C6*
Anhalter-	2	D5*
Annen-	2	A3/5*
Aplerbecker-	0	EF4
Ardey	1	C4
Arndt-	2	D7
Arnecke-	1	B4*
Augusta-	1	AB7*
Baumer-	2	D5*
Bahnhof-	2	BC7
Balken-	1	C7/8
Bären-	0	CD1*
Barmer-	1	A4
Baroper	2	B4
Bauhof, Am alten	2	C8*
Baum-	1	D4
Berge, Auf dem	0	CD6/7
Bergmann-	0	C8*
Berliner-	2	B6*
[illegible]	0	B6*
Bertholdshof, Am	0	B6*
[illegible]	1	A3*
[illegible] 1–46	2	B7/8
übrige	2	—
Beurhaus-	1	BC6
— Neue	1	A3*
[illegible]	2	A4*
Bischofsgasse	0	D7*
Bismarck-	0	F7/8
[illegible]	1	C7*
[illegible]	2	B8
Blücher-	2	A6
Bochumer-	2	A6
[illegible]	2	B4*
[illegible]	1	B6*
[illegible]	1	D6*
Born-	2	D6/7
Borsigplatz	0	D7/8
[illegible]	0	D2*
Brackeler-	0	D2*
Brühl, Auf d.	0	D7*
[illegible] d.	0	D7*
[illegible]	1	D6*
[illegible]	1	C7*
Braunschweiger-	2	C8*
Breite Gasse	1	C7*
Bremer-	2	BE7
[illegible]	2	B4*
Bruch-	1	AB/5*
Brück- 1–57	2	C7
58–76	2	—
Brüderweg	2	B7
Brügmann-	0	D6/7
Brunnenkamp, Am	2	B4*
Brunnen-	2	CD8/9*
Brüning-, Kleine	1	C8*
[illegible]	2	B4
Busch-, vom	2	B6*
Bülow-	2	B6*
Burggrafen-	1	B4*
Burgholz-	2	C8
Burgmauer-	2	B4
Burgtor	0	C6
Burgwall	2	CD6/7
Burgweg	2	B1*
Buschmühlenweg	2	DE5*
Calvin-	0	B4*
Camener-	0	B6*
Clausthaler-	2	C8*
Clevesche-	0	B4*
[illegible]	2	B4*
Coesfelder-	2	F8
Damm-	2	C8*
Danewerk-	2	B7*
Davids-	0	B4*
Dechen-	0	DE2*
Degging-	0	B4*
Dessauer-	1	B5*
Detmar-	2	AB8
Detmolder-	2	B6*
Diakonissenhaus	1	B6*
Dorotheen-	1	A3/4*
Dortmunderfeld	1	A4*
[illegible]	1	B6*
Dreieck, Im	0	B4*
[illegible]	0	B6*
Dresdener-	1	B6*
[illegible]	2	BC8
Düppel-	2	D6
Dürener-	0	B4
Düsseldorfer-	0	F7/8
Düster-	0	EF7*
Eberhard-	2	B6*
Eichen-	0	C8*
Eintracht-	1	B6*
Eisenmarkt	1	C7/8
Elisabeth-	1	C8
[illegible]	0	C8*
[illegible]	0	B6*
[illegible]	0	B6*
Erich-	0	D8*
Ernst-	0	B6*
[illegible]	1	B6*
Fabrik-	1	B4*
Falken-	1	B6*
[illegible]	2	AB6
Feld-	2	EF8
Festplatz, Am	2	B2*
Fichte-	1	A6*
Flensburger-	2	B2/3*
Flieder-	2	C8*
Flur-	0	D3
Franken-	2	B7*
Frankfurter-	2	B6*
[illegible]	2	A1/6*
Friedens-	2	B4
Friedhof	2	D7*
Friedrich	1	B7/8
Fritz Reuter-	2	C8*
Fuhrpohl	1	B6*
Gänsemarkt	0	B7*
Garten-, Alte	0	E7*
Gerber-	2	C7
Glückauf	1	C8*
Gnadenort	2	C7*
Gneisenau-	2	A6*
[illegible]	2	F7/8
Goethe-	2	BC6*
Gold-	2	C7
Goltz- v. d.	2	D4*
Graben, Neuer	2	BC4*
Grafenhof	2	B7*
Graf-Haeseler-	2	D3*
Gras-	2	F4*
Gronau-	2	B4
Grubenfeld, Im	2	D4*
Grüne-	2	B6
Günther-	0	EF6/7
Gürtel-	0	DE4
Gustav	1	B7/8
Gutenberg-	2	CD8
[illegible]	2	C8*
Hackländerplatz	2	C8*
Hagen-	2	D2*
[illegible]weg	2	A4*
[illegible]	2	D7*
Hallen-	1	B6
Halden-	1	A3/4*
Hallesche-	2	B6*
Hamburger-	2	BE7
Hammer-	2	B4
Hannoversche-	0	D6*
Hansaplatz	1	C7
Hansa-	1	C7/8
[illegible]	2	D6
[illegible]	2	B6*
[illegible]	1	C8*
Haydn-, östl. d. Börner-	0	C8*
— westl. dav.	1	—
Hecke, An der langen	2	DE4/5*
[illegible]	2	C4/5*
Heilige Garten	0	CD6
Heiliger Weg	0	B7/8
Helms- Große	1	B4*
— Kleine	2	B7*
Helmholtz-	2	D6/7*
Helle	0	C7
Henriettenplatz	2	B6*
Henrietten-	2	B6*
Herder-	1	C8*
Hermann-	1	A7/8
Herner-	2	D4*
Herold	2	CD4
Hilda-	0	D1*
Hildesheimer-	0	B4*
Hiltropwall	1	DC6
[illegible]	2	DE5*
Hirten-	2	B6*
Hochfelder-	0	E4*
[illegible]	1	C7*
Hohenfriedberger-	2	D5*
Hohensyburg	2	C8
Hohenzollern-	0	B7/8
Hoher Wall	1	B7
Holbein-	2	C8
Holländische-	0	B7
Holz-	1	B6*
Holsteiner-	2	B6*
Holzhof-	0	D4/7
Hopfen-	2	C4*
Hörder Bäumen, An den	0	DE4/5*
Hövel-	1	C7
Hubertusplatz	2	DC7*
Hubertusburger-	1	B6*
Hückarder-	2	A3
Hügel-	2	B4*
Humboldt-	2	B7/8
Hüttemann-	1	A3
[illegible]	0	D7*
Ida-	1	C6*
Immermann-	1	B6*
Insel-	2	B4
Jäger-	2	D6
Joachim-	1	A3/4*
Johannes-	1	B6
Josef-	1	B7
Jülicher-	2	D4*
Julius-	0	D6*
Junggesellen-	0	B7/8
Kaiser-	0	B7
Kaiserwald, Am	0	D2*
Kaiser Wilhelm Allee	2	CD4
[illegible]	1	AB6*
Kammer-	0	B4/5*
Kampe, I.	1	DC7
— d.	1	DC7
Kanal-	2	B6*
Kapellen-	0	CD6/7*
Karl-	2	C7
Katharinen-	1	C7
[illegible]	1	AB6
Kiel-	0	CD6
Kippert, Am	2	B6*
Kirchberg	0	B6*
Kirchderner-	2	DE1/2*
Kirchen-	2	B6
Klei, Auf dem	0	H5*
Kleine-	2	F6*
Kleist-	1	BC6*
[illegible]	1	F6*
Klepping-	2	D3/5
Kloster-	0	D7
Kluse, Auf der	1	B4*
Knappenberger-	2	C4/5
Koch-	2	B4*
Kohlweg	1	A3*
Kohlgarten-	0	B4/5*
Kölnische-	2	D7
Königsberger-	1	A3*
Königshof	2	BC6
Königswall	1	BC7
Körnebach-	2	F6
Körner Hellweg	2	EF6*
Körnerplatz	2	B3
Kranz-	2	C6
Kreuz-	1	BC4*
Krim-	2	D6
Kronen-	2	B4
Kronprinzen-	2	D–F6
Krückenweg	2	B1/5
Kuckelke	0	D7
Kuhl	0	D7*
Kuhlmann-	2	B4*
Kuh-	1	C7/8
Kupfer-	2	CD6
Kurfürsten-	2	B6
Kurze-	2	A6
Lagerhaus-	1	B6*
Lambach-	0	C8*
Landgrafenallee	0	F4*
Landgrafen-	2	CD4*
Landwehr-	2	A6
Lange-	1	AB7/8
Langenberger-	0	C8*
Leibnitz-	2	B6
Lederweg	2	A4
Leipziger-	2	C4/5*
Lent-	0	B6*
Leopold-	2	C6
Lessing-	2	AB6
[illegible]	0	D6/7*
Leuthener-	1	B4*
Libori-	2	F5*
[illegible]	2	B6
Liebig-	2	BC4*
Liegnitzer-	1	B4*
Limburger-	1	B6*
Lindemann-	1	B4*
Lindenhorster-	2	BC1
Linden-	2	BC7
Linien-	1	D6*
Lippe-	0	F7
Lippstädter-	2	B6*
Loring-	2	C8*
Löwen-	0	D6
Lübecker-	2	B7
Luisen-	2	BC6*

Digitized by Google

Dortmund

-straße	Bl.	□
Ludwig-	1	C7
Luisen-	1	D6
Lünener-	2	D6*
Lütgebrück	1	C7
Lützow	1	A5*
Magdeburger-	2	C1/2
Mallinckrodt-		A–C8
zw. Brunnen- u. Münster-	1	—
übrige	1	—
Malzer-	1	B7
Mariengasse	2	D7*
Marienkirchhof	1	D7*
Markgrafen-	1	CD7*
Märkische-		CD4/5
2–215	1	—
2–306	2	—
Markt	1	C7
Martin-	1	E7*
Marsallee	1	D5*
Massener Weg	2	EF3/4*
Melanchthon-	1	D6*
Mühlgasse	1	D7*
Mindener-	1	E6*
Mimosen-	1	C2*
Mittel-	1	C4*
Möller-	1	A7/8
Mollwitzer-	2	D6*
Moltke-	1	E7/8
Mönchengang	1	D7*
[illegible] westl.	1	C7*
Moritzgasse	1	E7*
Mozart-	1	C6*
Mühlen	1	CD6
Mühlenweg, Alter	1	C4*
— Neuer	1	A5*
Münster- 1–275	1	D6
2–278	1	—
Museum	1	D7*
Nettelbeck-	1	A5*
Neue-	1	D7*
Nicolai-	1	C6
Nordmarkt, Am	1	C6
Nord-	1	CD4

-straße	Bl.	□
Osterholz-	1	D6
Ostenmauer	2	D8
Olfen-	1	D7*
Olga-	1	D6*
Olpe	2	E7/8
Ostenhellweg	2	D7
Osterlandweg	2	D7/8
Ostwall	1	D7/8
Oswald-	1	D6*
Otto-	1	A5/6*
Paderborner-	1	DE7*
Papengarten	1	D6
Paulinen	1	D5/6*
Paulsgasse	1	D7*
Paulus-	1	C8*
Petersgasse	1	C7*
Petrikirchhof	1	C7*
Poppelsdorfer-	1	BC4*
Post-	1	DC4*
Potsdamer-	1	D6*
Pottgasse	1	C7*
Potgießer-	1	D4*
Prager-	1	E4*
Prediger-	1	CD4*
Prinzen-	1	D6
Prinz-Friedrich-Karl-	1	EF8
Prinz-Wilhelm	1	D6*
Prior-	1	C6
Pyrmonter-	1	D6*
Quer-	1	D4*
Rad-, Alte	1	D6*
— Neue	1	D6*
Ravensberger-	1	D6*
Reitenbecker-	1	C4*
Reinoldi-	1	D7
Remy-	1	D6*
Rheinische-	1	AB7
Rheinberger	1	D6*
Richard	1	D4*
Riemengasse	1	C7*
Ring	1	CD4/5
Rittershaus-	1	A6
Ritter-	1	A5
Robert-	1	D6*
Roland-	1	D6

-straße	Bl.	□
Rondel, Am	1	E7
Rosen-	1	E5*
Rosental	1	D7/8
Roßbach-	1	D6*
Rüd-	1	E4
Rückert-	1	DC6*
Rynsch-	1	D6*
Saarbrücker-	1	E7
Sachsen-	1	C6*
Sandweg	1	D6*
Schäfer-	1	D4*
Scharnhorst-	1	A6
Scheffel-	1	C3*
Schiller-	1	DC6*
Schilling-	1	C4*
Schlägel-	1	C3*
Schlesische-	1	D6*
Schleswiger-	1	C3*
Schlieg-	1	D7*
Schlüssel-	1	D3*
Schmiede-	2	D6*
Schmiedingshof	1	D6*
Schmiedeling-	1	D7
Schüchtermann-	1	D4*
Schubert-	1	D6*
[illegible] mauer	1	C8*
Schulhof	1	D7*
Schulgasse	1	D7*
Schürweg	1	E4*
Schützen-	1	F6
Schwalben, Am	1	D6*
Schwanen-	1	DE6
Schwanenwall	1	D7
Schwarze Brüder	1	C7*
Schwelmhauser-	1	D5*
Schwarzin-	1	D5*
Sedan-	1	E7
Selter-	1	E5
Semer Teich, Am	1	E4*
Seydlitz-	1	D6*
Siegfried-	1	D4*
Simon-	1	D4*
Silber-	1	C7

-straße	Bl.	□
Soester-	1	F6
Sölder-	2	E5/6*
Sonnenscheinsgasse	2	D7/8*
Sonnen-	1	B–D8
Spissenfelde, Im	2	D2*
Speicher-	1	D3*
Spielhof	2	D7*
Stahlwerk-	2	D8
Staufen-	1	C4*
Steiger-	2	C6*
Steinkühler Weg	2	EF5*
Steinen-	1	D6*
Steinplatz	1	C6
Stein-	1	DE6
Stephan-	1	D7
Stern-	1	E4*
Stift-	1	D7
Steinhalde	1	D6*
— Zur	1	D7*
Stollen-	1	C6*
Stolze-	1	C6*
[illegible]	1	C6*
Stubengasse	1	D7
Südwallweg	1	C8
Südwall	1	C8
Sunderweg	1	A5/7
Talweg	1	AB4*
Tannen-, an der	1	D6*
Tauben-	1	D6
Teich	1	D6*
Thomas-	1	D7*
Tiefe-	1	F6
Töllnerpforte	1	D6*
Tröder-	1	D6
Treff-	1	A6
Tremonia-	1	B4
Turm, Am alten	1	D6*
Turm-	1	D7*
Übelgönne	1	AB7
Überwasser-	1	D6*
Uhland-	1	D6
Union-	1	A7

-straße	Bl.	□
Union-Vorstadt	1	D4
Unnaer-	2	D6*
Vaerst-	1	D6
Viehmarkt-	1	D6
Victoria-	2	D7
Vinckeplatz	1	C4*
Vincke-	1	D6*
Voßkuhle	2	E4*
Waldersee-	1	D5*
Wallgraben	1	D7*
Wallrabe-	1	C6*
Walküren-	1	A7
Wambeler-	2	D6*
Weber-	1	C7
Weddepoth	1	D6*
Weiher-	2	D6
Weißbach-	1	C4*
Weißenburger-	2	D6/7
Wenzel-	1	D4*
Werder-	1	D6*
Werkstatt-	1	A5*
Werner-	1	AB3/4*
Westenhellweg	1	B6/7
Westerbleich-	1	B6/8
Westerwiesen-	1	B4*
Westfalen-	1	A5/6
Wiesen-	1	D6*
Wilhelm-	1	AB7/8
Windmühlenweg	2	B4/5*
Winkel-	1	C4*
Winterfeldt-	1	D4/5*
Wiß-	1	C7/8
Wittekind-	1	C4*
Wittelsbacher-	1	D6*
Wittenhof	1	E5*
York-	1	A5*
Zehnthof, Am	1	D5*
Zeithen-	1	D6*
Zimmer-	1	C8
Zink-	2	D6*
Zippen, Am	2	D6*
Zirkel-	2	D5/6*
[illegible]	1	D6*

Öffentliche Gebäude, Wohlfahrts- und andere Anstalten

Öffentliche Gebäude	□	Denkmäler	□	Kirchen, Schulen	□	Werke, Zechen	□
Amtsgericht	D7	Krankenhaus der Barmh. Brüder	C8	Gießerdenkmal	C6*	Gymnasium, Real-	C6
Archiv, Städt.	D6*	— Hütten-	F5	Königin-Luise-Denkmal	D5	— Staatl.	D4*
Badeanstalten	C6, D5	— Kath.	D6	Kriegerdenkmal	D7	— Städt.	D6
Bahnhof, Haupt-	DC6/7	— Städt.	B4	[illegible]denkmal	D7	Handelsschule, Höhere	C6*
— Neben-	E7	Lagerhaus	D5	Wilhelm I.-Denkmal	D6	Handwerker- und Kunstgewerbeschule	D6
— Süd-	F6	Landgericht	D7	**Kirchen.**		Konservatorium d. Musik	D7*
Bezirkskommando	C8*	Landratsamt	D6*	Apostelkirche	A6	Landwirtschaftl. Winterschule	D6
Bibliothek, Städt.	C7*	Museum	D7	Dreifaltigkeitskirche	D7	Lehrerinnenbildungsanst.	D6*
Börse	C6	Oberbergamt	D6	Franziskanerk. (Kloster)	DE6	Mädchenschule, Höhere	D6*
Botanischer Garten	D6	Oberpostdirektion	C6	Friedenskirche	D6	Maschinenbauschule, Kgl.	D6
Bürgerhaus (Ar. Boym)	C7*	Panorama	C6	Herz-Jesu-Kirche	D6*	Pestalozzischule	D6*
Diakonissenstift	D6*	Polizeiverwaltung	D6*	Johanneskirche	D6	Realschule	C7*
Eichamt	D6	Rathaus	C7	Josefskirche	D6	— Ober-	E7
Elektrizitätswerke	E7, E6	Reichsbank	D6	Kreuzkapelle	D6	Seminar für technische Lehrerinnen	E7/8*
Friedhof, Nördlicher	C1	Schlacht- u. Viehhof	BC6	Liebfrauenkirche	D6	**Werke, Zechen.**	
— Östlicher	DE4	Sparkasse	C7*	Lutherkirche	DE6	Eisenwerk Hoesch	D6
— Südwestlicher	D4/5	Stadthaus I u. II	CD6	Marienkirche	D7	— Rote Erde	B4
— Westlicher	A6	Standesamt	CD7*	Pauluskirche	D6	— Union	D6
Gesellenhaus, Kath.	C7*	Theater, Olympia-	E7	Petrikirche	C7	Zeche Freie Vogel	F5
Gasanstalt	E1	— Städt.	D6	Propsteikirche	C7	— Kaiserstuhl	C5, E1
Hafenamt	D5	Waisenhaus, Elisabeth-	D6	Reinoldikirche	D7	— Lucas	B4
Hafenanlagen	AB2	— Städt.	C4	Synagoge	C6	— Tremonia	B4
Handelskammer	D7*	Zolldirektion	D6*	**Schulen.**			
Handwerkskammer	E7*	**Denkmäler**		Fortbildungsschule, Städt.	D6*		
Josephinenstift	D6	Bismarckdenkmal	D6*	— Kaufmännische	C6*		
Josephshaus	D5*	Friedrichs III.-Denkmal	D6				
Kasino	D7						

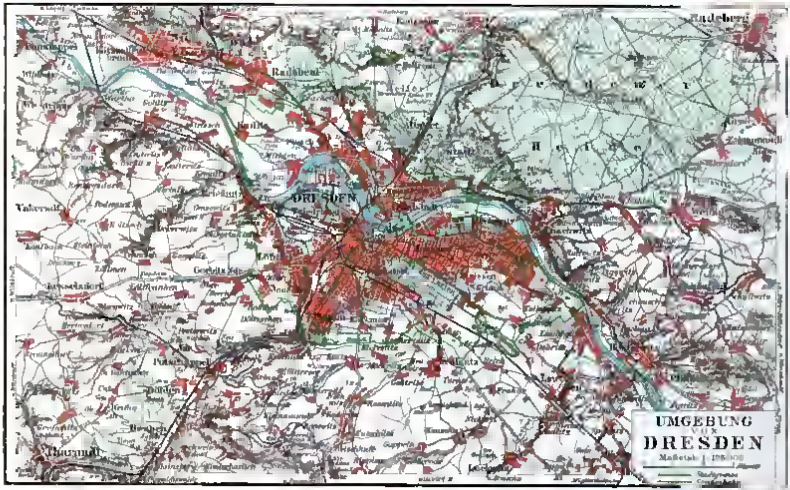

UMGEBUNG
VON
DRESDEN
Radeberg
Radebeul
Dresdener Heide
DRESDEN
Tharandt

Bibliographisches Institut in Leipzig

DRESDEN
MIT DEN VORORTEN
Maßstab 1 : 40 000
Meter
Stadtgrenze
Straßenbahnen
A
B
C
D
1
2
3
4
6
Kaditz, Tannicht
KADITZ
TRACHAU
VORST TRACHENBERGE
Exerzier Platz
Heller
MICKTEN
ÜBIGAU
Das große Ostra Gehege
König Albert-Hafen
ELBE
LEIPZIGER VORSTADT
ANTON
NEUSTADT
COTTA
ALTSTADT
WÖLFNITZ
LÖBTAU
SÜDVORSTADT
NAUSSLITZ
Dölzschen
PLAUEN
RÄCKNITZ
ZSCHERNITZ

Plate
D r e
Vogelwiese
B l
Wald
GRUNA
R E H L E N
E

Bibliographisches

Dresden.

Zuständiges Amtsgericht: Dresden. **Bezirkskommando I:** Dresden, zuständig für Infanterie. **Bezirkskommando II:** Dresden, zuständig für die übrigen Waffengattungen. **Standesämter (St.)** 1–11 und Albertstadt = 12. **Postbestellanstalten (P)** Dresden 1–31.

Straßenbahn

(Die gelben Wagen haben ungerade Nummern, die roten Wagen gerade Nummern.)

Linie 1 Vorstadt Plauen–Loschwitz/Vorstadt Neugruna.
— 3 Schlachthof–Blasewitz.
— 5 Neustädter Bahnhof–Barbarossaplatz.
— 7 Innerer Ring.
— 8 Hechtstraße–Vorstadt Zschertnitz.
— 9 Wilder Mann–Vorstadt Räcknitz.
— 7 Arsenal–Vorstadt Wölfnitz/Altcotta.

Linie 1 Waldschlößchen–Leubnitz/Neuostra.
— 11 Neustädter Bahnhof–Bühlau (Weißig).
— 15 St. Pauli-Friedhof–Vorstadt Gruna-Seidnitz.
— 16 Vorstadt Mickten–Vorstadt Plauen.
— 17 Grenadierkaserne–Reichenbachstraße.
— 18 Schloßplatz–Loschwitz (Pillnitz).
— 19 Vorstadt Cotta–Laubegast.

Linie 21 (Cossebaude)–Vorst. Cotta–Tolkewitz.
— 22 (Kaitzberg) Habsburgerstraße–Altenberger Straße.
— 24 Plotzheimerstr.–Hauptbhf.–Geisingstr.
— 26 Ringbahn (Großer Ring).

Drahtseilbahn: Loschwitz.

Schwebebahn: Loschwitz.

Straßenverzeichnis.

Buchstaben und Zahlen in der Spalte □ geben auf dem Stadtplan die Lage der Straßen, Plätze usw. an. Sind Buchstaben und Zahlen mit einem * versehen, so bedeutet dies, daß der Name aus Platzmangel fehlt, mit einem †, daß er außerhalb des Planes in Fortsetzung des Quadrates liegt.

Straße	St.	P	□
Aachener-	1	30	B1*
Abdeckerei	1	26	A4*
Abeken-	1	7	C8*
Abendroth-	7	26	A4*
Ackermann-	1	11	G8
Adlergasse	1	6	H8
Adolf-	10	30	B1*
Ahorn-	8	12	D8*
Alaunplatz	1	12	D3
Alaun-			M1
1–15, 2–50	8	1	—
17–99, 52–104	1	11	—
Albertbrücke	—	—	M3
Albertplatz	8	1	L1
Albertstadt	—		DE1/2
Albrecht-	2	1	LM5/6
Alemannen-	8	10	I4/5
Alleegäßchen	1	1	L3
Alsen-	7	26	A4
Altenberger-	8	21	G7/8
Altfranken-	1	26	AB4*
Altgruna	1	26	F5/6*
Altkaditz	10	26	A1
Altlöbtau	6	26	AB5
Altmarkt			K4
1, 13, 15 u. 70	8	1	—
übrige	1	1	—
Altmickten	9	31	D3*
Altnaußlitz	1	26	A5
Altostra-, Nr. 1	4	4	F4*
3–21, 2–200	2	5	—
Altpieschen	4	9	D2*
Altplauen	11	27	G8
Altseidnitz	3	31	G6*
Altstriesen	8	26	D5*
Altstadt	—	—	J–L4
Altstrehlen	8	30	H1
Alttolkewitz	1	31	D5*
Altzschertnitz	1	10	A3
Altzschachwitz	1	30	D6*
Altwachwitz	7	26	A4
Amalienplatz	1	1	LM4
Amalien-	1	6	L4
Ammon-	1	6	HK4/5
Amsel-	8	9	EF3*
Annaberger-	8	8	A6
Annenfriedhof, Alter	—	—	H5
Annen-	1	6	HK4
Anton Graff-	8	30	G4
Antons-	1	15	H9
Antonsbrücke	—	—	H9
Antonsplatz	2	1	I4
Antonstadt	—	—	MN1/2
Anton-			KL1
1–9, 2–11	8	6	—
13–69, 14–31	2	27	—
Apfel-	1	6	M3*
Arno-	3	30	D1
Arnold-	1	11	E4*
Aster-	1	1	I6
Auen-	1	17	F5*
Augsburger-			EF4/5
77–100, 76–98	6	21	—
übrige	4	10	—
Augustus-	1	1	K3
Ausschiffungsplatz, Am	8	1	H3
Ausschiffungsplatz oberh. Albertbrücke			G1
Hohes Elbufer	1	10	—
rechtes	4	6	—
— unterhalb Albertbrücke			M3/4
Hohes Elbufer	1	12	—
rechtes	8	6	—
— unterhalb Marienbrücke			I1/3
Hohes Elbufer	1	8	—
rechtes	5	17	—
Aussiger-	8	21	G6*
Bach-	1	8	DE3*
Badeanstalt Pieschen	—	—	D3
— Städt.	—	—	I4
Bäder	—	—	G8
Badweg	8	15	AB6*
Bahnhof-	1	30	G6*
Bahn-	7	26	A3/4
Bamberger-	11	27	H6
Bank-	1	1	K5
Barbara-	1	30	C1/2
Barbarossaplatz	8	11	F4
Barbarossa-	6	16	F4
Bärensteiner-	8	31	FG6
Bartholomäi-	8	1	H4
Baudissin-	10	30	B1*
Bauhof-	8	8	E4*
Baumwiesen-	8	11	FG6
Bautz-	8	8	E5*
Bautzner-			M1
45–99, 60–68	4	6	—
übrige	6	6	—
Bayreuther-	6	7	DC5/6
Bechsteinplatz	6	6	I8
Beethoven-	1	30	D4/5*
Behrisch-	1	31	D5/6
Bell-	6	26	B5/6
Belvedere	1	1	L6
Bendemann-	4	7	G8
Berggießhübler-	8	26	G8*
Bergkeller	1	7	E8*
Bergmann-	5	12	F4/5
Berg- 1–95	8	7	H–
97–141	1	7	—
143–173	1	14	—
Berg- 2–40	1	2	
42–56	3	14	—
124	1	30	—
Berliner-	8	6	G8
Bernhard-			HI6
1–57, 2–66	6	7	—
übrige	11	27	—
Berthelt-	1	11	H8*
Bettina-	8	6	F5*
Beust-	1	1	KL6
Biedermann-	11	26	F5*
Bienertpark			F6*
Bienert-	11	27	G8
Birkenhainer-	7	26	A4*
Bischofsplatz	1	12	D3/4
Bischofsweg			D3
10–41, 70–112	1	1	—
übrige	6	10	—
Bismarckplatz			IK6
1a–13, 16	1	12	—
2–14	1	11	—
Bismarck-	1	11	I6
Blasewitz	—	—	P3
Blasewitzer-			NP3
21–65, 56–90	6	10	—
übrige	1	11	—
Blochmann-	1	1	M4
Blockhaus	5	8	K3
Blockhausgäßchen	8	9	K3*
Blücher-	1	30	D6*
Blumen-	1	14	N3
Blumenthal-	7	26	A4*
Blüher-			D8
2–8	1	30	—
17–83	1	11	—
Bodenbacher-	1	26	N4/5
Böhmische-	8	8	M1
Bönischplatz	1	14	N4
Borngasse	1	1	L4
Borsberg-			N5
1–13, 2–31	8	14	—
übrige	8	10	—
Botan. Garten	1	14	N5
Böttger-	1	30	E1
Bramsch-	1 u. 9	30	DC1
Bremer-	8	26	A4
Brennergasse	8	8	DC4*
Breite-	1	1	K4
Brettnig-	1	8	A5/6
Brie-	8	8	I6
Briesnitzer-	10	25	F5*
Brüdergasse, Gr.	8	2	L4
— Kleine	8	1	K4
Brühlsche Gasse	1	1	L4*
Brühlscher Garten	1	1	KL4*
Brühlsche Terrasse	8	1	KL4
Bruno-	8	11	D8
Bünauplatz	6	26	A5/6*
Bünau-	8	26	AB6
Bunsen-	7	30	B1/2*
Burckhardt-	1	16	E4*
Bürger-			BC2*
1–35	6	11	—
übrige	1	26	—
Bürgerwiese	1	1	L5/6
Burgk-	1	26	A4/5*
Burgsdorff-	1	30	D1*
Cäcilien-	1	30	E4*
Canaletto-	1	12	D3/6
Carlowitzplatz	—	10	I5
Carlowitz-	6	10	I5
Carl-	1	4	C3*
Carolaallee	12	15	I2/3
Carolabrücke	—	—	LM3
Carolasee			I5/6
Carola-	8	1	I5
Carolinen-	8	1	L1
Carus-	1	1	I4/5
Chamisso-	7	10	A4*
Charlotten-	5	6	E5*
Chemnitzer-			H5
1 u. 3	8	1	—
5–69, 4, 40 u. 42, 6–38	8	7	—
71–115, 43–96	11	27	
Christian-	1	1	H5
Collenbusch-	1	26	G8*
Comeniusplatz	11 u. 8	10	N5
Comenius-			N–O5
11–85, 80–96	6	11	—
übrige	1	16	—
Conrad-			CD4
1–29	1	11	—
übrige	1	17	—
Coschützer-	11	27	G8
Cossebauder-	7	26	A3/4
Coswiger-	4	26	C3*
Cotta	—	—	A4
Cottaer-	8	8	G8
Cottbuser-	6	30	D1*
Cranach-	1	1	E4*
Crusius-	8	4	L3
Crispiplatz	6	30	G8
Dahlien-	11	27	F5*
Dahlener-			D1*
2–11	1	26	—
13, 15, 17	5	30	—
Dammweg	6	12	H6/7*
Dampfschiffstationen	—	—	D8, ABD–F3, F–G4
Dehn-	8	26	B6*
Dennewitz-	1	30	D1*

Digitized by Google

-straße	Nr.	P	Q
Dannecker-	1	26	A5
Defregger-	3	31	E6*
Deubener-	6	26	A5
Devrient-	1	1	E2/3
Diakonissenweg-	1	26	D6*
Dinglinger-	1	11	EM4*
Dinter-	2	6	E4*
Dippoldiswalder-	2	26	EG1*
Dippoldiswalder Gasse	2	1	E5
— Platz	2	1	E5
Döbelner-			D01
78–86	1	20	—
übrige	4	26	—
Dobritzer-	6	26	FG6*
Döhlener-	2	26	B6*
Dohnaer	3	26	B6
Dr. Schmidt-	6	26	B5*
Dölzschen	—	—	A6
Dölzschener	2	26	AB6*
Dornblüth-	1	21	F5
Dorotheen-	1	26	E6
Drehgasse	1	1	LM4
Dreikönigskirche, An der	3	3	L3
Dresdner Heide	—	—	E–G1/2
[illegible]	1	26	AB4
Düppel-	1	1	LM2
Dürerplatz	1	19	E4
Dürer- 116–127 u. 122–172	6	19	DE4
übrige	1	11	—
Ehrlich-	3	1	K3/4
Eichendorff-	1	26	E5*
Eilenburger-	1	26	F6*
Einschiffungsplatz f. Steinkohlen	—	—	D6
Eisenacher-			FG4/5
21–31 24–44	3	26	—
übrige	1	19	—
Eisenbahn-	3	21	E1
Eisenberger-	3	21	C2/3*
Eisenstuck-	2	7	EC5/6
Elbberg	3	1	L3
Elbgäßchen	3	1	M4*
Elb-	3	21	G5*
Eliasplatz	1	1	D4*
Elisen-	1	1	D4
[illegible]	3	16	D4
[illegible]	1	16	D4*
[illegible]	10	26	A1*
[illegible]	1	21	A5*
Erfurter Platz	3	17	C6
Erfurter-			C6
linke Seite	3	11	
rechte Seite	2	17	—
[illegible]	3	13	D3*
Ernst-	3	21	F4/5
[illegible]	3	12	D6*
[illegible]	—	—	E1
Fabrice-	13	15	E1/2
Fabrik-	1	26	D5*
Fähren	—	—	D6, D0/D6
Falkenbrücke, An der	1	7	D5
Falken-	1	3	C5
Fasanen-	11	20	AB1*
Feigengäßchen	1	1	E
Feldgasse	1	1	L4
Feldherrnplatz	3	20	D6/4
Feldherrn-	3	20	DE6
Feldschlößchen	1	7	DE5*
Feldschlößchen-	3	1	DE5*
Ferdinandplatz	1	1	E6
Ferdinand-	3	1	K5
Fichte-	6	15	D7*
Fiedlerplatz	5	12	E4*
Fischhaus-	3	3	F3*
Fischhofgasse	2	1	L4
Fischhofplatz	6	1	M4

-straße	Nr.	P	Q
Fleischergasse	1	5	K3
Flemming-		1	E2/3
Flora-	2	1	B4/5*
[illegible]	1	5	B4*
Flügelweg	2	26	A3/4
Fluß			B4/5*
linke Seite	1	26	—
rechte Seite	1	26	—
Försterei-	3	13	D6
Forst-	1	8	D6
Frankenberg-	3	26	AB5
Franken-	1	13	F1*
Franklin-	1	20	D4/5
Frauenbad, Städt.		—	L3
Frauenkirche, An der	1	1	L3
Frauen-	1	3	K4
Freiberger Stadttische	—		K2
Freiberger Platz	3	1	H4
Freiberger-			H4
11 138, 109 bis 134	3	26	
übrige	2	3	—
Freiligrath-	1	26	AB/4*
Friedens-	1	13	E6/3
Friedhof Nr. 1	1	16	CD1/2
17 77	1	26	—
Friedrich-August-Brücke	—	—	D6
Friedrich-August-Platz	1	26	DE6
Friedrichsbad	—	—	M3
Friedrichsring	1	1	KL4
Friedrichstadt	—	—	M3
Friedrich-	1	1	K4
Friedrich-Wilhelm-	2	14	C6
Friesengasse	3	3	L4
Fritz-Reuter-			CD1
25–45, 26–56	3	11	—
übrige	1	13	
Fröbel- Nr. 101	1	26	D6
übrige	1	3	—
Frohngasse, Große	1	1	KL4
— Kleine	1	1	KL4
Frühling	1	1	D6*
[illegible]	3	26	A5
Fürstenallee	—	—	B6
Fürstenhainer-	13	20	A1/2†
Fürstenplatz			H4/5
1–3	1	26	—
4–7	3	16	—
Fürsten-			J4/5
1a–119	3	11	
2–80	1	16	—
Gabelsberger-	1	15	E6
Galerie-	3	1	K4
[illegible]	3	1	B6*
Garten-	1	7	H6
Gärtnergasse	3	3	F6*
Gärtnerweg	1	3	H5*
Gauß-	1	26	B1*
[illegible]	3	26	E6
[illegible]	3	11	C6
Geibel	16	20	A1*
[illegible]	3	14	D6*
[illegible]			D6
44–48, 59	6	26	—
übrige	6	16	—
Gellert-	3	1	K6
Georg-Bähr-	2	7	C6
[illegible]	3	3	LM1/2
Georgplatz	3	1	L4
Gerbergasse	2	1	K5
Gerichts-	3	1	MN/1
Germania-	6	26	D5*
Gerok-	3	16	B-M4
Gewandhaus-	1	3	L4
[illegible]	11	27	D6*
Glacis-	6	1	M1/2

-straße	Nr.	P	Q
Glasewald-	1	11	F6
Glashütter	1	11	F5*
[illegible]	3	14	E4
Gneisenau-	3	16	DE4*
Goethe-	1	3	KL6
Gohliser-	1	26	A4/5
Gorbitzer-	3	26	A4
Görlitzer-	3	13	E6*
[illegible]	11	27	D6*
Gottfried-Keller-	1	26	A3/4*
Gottleubaer-	1	11	F5*
Grenadier-	1	16	D6*
Grenz-	1	26	A5
Grillenburger-	1	26	A5*
Grillparzerplatz	7	26	A4*
Grillparzer-	7	26	A4
Grimmaische-	4	26	C1
[illegible]	10	20	A1/2
[illegible]	1	26	D6*
Großbeeren-	1	26	DE6*
Großenhainer Platz	3	26	D6
Großenhainer-			D1–3
1–43, 2–40	3	11	—
45–61 42–60	3	11	
63–75, 62–61	3	26	
77 133 86–110	1	26	
133 134 132–154	1	26	
155, 156 213	4	26	—
198 207 175–208	3	26	—
Großer Garten	1	1	M5/6
— Pillnitzer	3	26	E6
[illegible]	33	27	D6*
[illegible]	3	26	A4/5*
Gruna	—	—	F6
Grunaer-	1	1	LM4/5
Grunaer Weg			E6
v. d. Holbein- bis zur Bahnlinie	1	26	
übrige	3	26	—
Grund, Im	3	1	E3*
Grund	3	26	AE6*
[illegible]	1	3	HE3
Güntzplatz	1	3	K4
Gustav-Adolf-Platz	1	26	E6
Gustav-Adolf-	1	26	E6*
Gustav-	1	21	G6
Gutenberg-	1	20	E6/4*
Güterbahnhof-	3	1	K4/5
[illegible]			CD2*
1–19	3	12	—
11	1	13	
Guts-Muths-	1	20	E1*
Gutzkow-	1	11	C5/6
Habsburger-	3	26	E6
Hafen in Loschwitz	—	—	G4
Hafen-	1	17	EK1
[illegible]	3	1	D6*
Hähnel-	3	13	M6
Hainsberger-	3	26	D5*
Hahn-	1	17	K1
Halbkreis-	11	27	D6*
Hallesche-	3	11	C2/3*
Hamburger-			AB0/4
1–55	3	3	—
58–91, 60–92	1	26	—
übrige	1	26	—
Hammer-	1	16	D4*
Hammerweg	4	26	E1
Hans-	3	21	K1
Hans-Sachs-	3	26	C1*
Harkort-	1	11	E6*
Hartig-	3	26	E5/6
Hasenberg	1	3	L3
[illegible]	5	16	E4*
Hauptallee	—	—	M5/6
Hauptmann-	1	26	B6*

-straße	Nr.	P	Q
Haupt-	3	1	L3
Haydn-			H4/5
1 15, 2–14	3	26	—
11–27 16–18	3	11	—
29–49, 20–64	3	13	—
Hebbelplatz	7	26	A4*
Hebbel-	7	26	A4
Hecht-			D6
1–35, 2–34	6	16	—
Hedwig-	6	11	K1
Heger-	20	27	D6*
Heidenauer-	1	26	G5/6*
Heidepark	—	—	F3
Heide-	3	26	C1/2
Heinrich-	3	6	KL3
Helgoland-	3	26	D2/3*
Hellerschänke (-hof)	1	23	D6
Heller-	3	1	L4
Helmholtz-	3	1	C6*
[illegible]	3	26	E1/2*
[illegible]	5	12	E5*
Herbart-	6	26	E6
[illegible]	1	21	E4
Herder-	1	26	D6*
[illegible]	—	—	M6
[illegible]	5	26	E6*
[illegible]	1	26	D6*
[illegible]	6	26	A4
Hertel-	3	16	E6*
Herzogin Garten, An dem	1	1	D6
Hettner-	3	7	C6*
[illegible]	3	16	E6
Hildesheimer-	3	26	D1*
[illegible], Unter den	1	14	EM3*
Hofmann-	3	23	G5
Hohenzollern- 2	1	21	D4/5
übrige	11	27	—
Hohe Brücke	—	—	D6
[illegible]	3	3	E4*
Hohenthalplatz	3	3	D6
[illegible]			D6
1–24	3	26	—
übrige	6	26	—
Hoher Stein	—	—	D6
[illegible]			BC5/6
1–49, 2–46	3	1	—
übrige	11	26	—
Hohnsteiner-	3	3	DE6*
Holbeinplatz	3	3	D6
Holbein-			DE4
171 189, 76 bis 84	6	16	—
131–153 55 bis 119	5	19	[illegible]
übrige	1	16	[illegible]
Hölderlin-	7	26	A4*
Holzhofgasse	3	2	D6
[illegible]	3	31	[illegible]
[illegible]	3	13	DE4
[illegible]	7	26	A4
Hospital-	3	1	[illegible]
[illegible]	[illegible]	[illegible]	[illegible]
Hubertus-			[illegible]
1–36, 2–48	[illegible]	[illegible]	[illegible]
übrige	[illegible]	[illegible]	[illegible]
[illegible]	[illegible]	[illegible]	F4
[illegible]	[illegible]	20	F1
[illegible]	[illegible]	7	C6/5*
[illegible]	[illegible]	[illegible]	A4
[illegible]	[illegible]	3	E11*
[illegible]	[illegible]	10	E4
Immermann-	[illegible]	[illegible]	A4*
Industrie-	[illegible]	[illegible]	E1
[illegible]	[illegible]	[illegible]	E4*
[illegible]	[illegible]	[illegible]	E5*
[illegible]	[illegible]	[illegible]	F4
[illegible]	[illegible]	[illegible]	E4/5*
[illegible]	[illegible]	[illegible]	L2*
[illegible]	[illegible]	[illegible]	E3

Digitized by Google

-straße	Bz.	P	☐
Jahn-	6	1	H8
Jakobsgasse	8	1	L4
Johannesplatz	6	6	B6*
Johannesring	1	1	LK4
Johannes-	1	1	L4
Johann-Georgen-Allee	1	1	LM4
Johann-Meyer-			B4
1–8, 2–32	6	30	—
übrige	8	15	—
Johannstadt	—	—	E4
Johannstädter Ufer	1	16	DE3/4
Jordan-	6	18	D6*
Josef-	1	20	G5
Josephinen-	8	1	ML4/5
Jubiläums-	6	30	D1*
Judenhof	1	1	K4
Julius-Otto-	1	20	D6*
Kaditz	—	—	A2
Kaditzer-	6	21	A2
Kaditzer [illegible]	—	—	A1
Kaiser-	6	17	E1/2
Kaiser-Wilhelm-Allee	15	15	[illegible]
Kaiser-Wilhelm-Platz	1	6	K3
[illegible]weg	1	30	D6*
Kaitzer-			E4
1–65, 2–98	8	8	—
übrige	11	27	—
Kamelien-	1	18	E4*
Kamenzer-			E3
44–88	8	8	
übrige	6	10	—
Kanalgasse	6	1	L4
Kändler-	4	20	G1*
[illegible]werk, Vorm.	8	1	G5*
[illegible]- 1–43	8	12	C1/2
2–4, 18–56	6	32	—
45–73, 70	8	30	—
49–72, 76	1	30	
Kant-	11	27	B6*
Kanzleigasse	1	1	K3
Karcherallee			E6
1–67	6	30	—
66–69	1	30	—
Kasernen-	6	6	L6
Katharinen-	1	1	L4
[illegible]	6	6	LM4
[illegible]	8	7	G3
[illegible]	1	1	M4
Keil-	6	7	B6*
Kesselsdorfer-	6	30	AB5
Kiefern-	6	30	D5*
[illegible]	11	27	D6*
Kipsdorfer-	6	31	FG6
Kirchgasse, Gr.	1	1	K4
— Kleine	1	1	K4
Klara-	3	8	B6*
[illegible]	6	30	E1*
[illegible]	8	15	G5*
Klingenberger-	11	30	G5
[illegible]	6	30	A5*
[illegible]	7	30	A4*
Klopstock-	6	30	A4
[illegible],			
[illegible]	6	8	L2
[illegible]	6	6	L2*
[illegible]platz	8	6	L3
[illegible]-			[illegible]
Nr. 6	8	[illegible]	[illegible]
übrige	8	1	[illegible]
[illegible]	20	30	B4*
König-Albert-Brücke	—	—	[illegible]
[illegible]-Albert-[illegible]	[illegible]	[illegible]	[illegible]
König-Albert-Park	[illegible]	[illegible]	[illegible]
König-Albert-	[illegible]	[illegible]	[illegible]
König-Georg-Allee	8	15	E1/2
—	10	15	E1/2
Königin-Carola-Brücke	—	—	L6
Königin-Carola-Platz	6	6	LM5
König-Johann-	1	1	KL4
Königsbrücker Platz	8	15	D2
Königsbrücker-			E1
1–33, 2–32	6	6	—
35–71, 34–78	6	12	—
73–111	8	15	—
[illegible]platz	18	15	D6
Königstein-	8	20	B6*
König-	3	6	KL1/2
Königsufer	6	6	L6
Konkordienplatz	8	11	C2
Konkordien-			C2
1–33, 2–36	6	11	
31–69, 44–78	4	22	—
[illegible]	6	1	H5
Kopernikus-	8	30	B1*
Körner-	6	8	K2
Kötzschenbroder- 1–109	6	21	AB1/2
110–130	16	30	—
131–140	10	51	—
[illegible]	11	27	B4*
[illegible]	1	30	DE6*
Krenkel-	6	16	B4/5
[illegible]	1	28	B4*
Kreuzkirche, An der	1	1	K4
Kreuz-	1	1	KL4
Kreuzweg, Oberer	1	8	M2
— Unterer	6	1	G5
Kronen-	6	30	G5
Kronprinzenplatz	6	30	A5
Kronprinzen-			A4/5
1–23, 2–16	1	30	—
25–63, 20–50	6	28	—
[illegible]	1	30	B6*
Kügelgen-	8	18	B5*
Kuhn-	1	14	C6*
Kunad-	8	8	B5*
[illegible]	3	11	C2*
Kurfürstenplatz	3	8	M3
Kurfürsten-	6	6	M1/2
Kurze-	8	7	DC3*
Kyffhäuser	6	25	F6
[illegible] (Siedlung)	2	25	G5*
Landgraben, Am	6	30	DE6*
Landhaus-	1	2	L4
Landungspl. der Dampfschiffe	—	—	KL6
Langebrücker-	6	15	F6*
Lange-	6	30	A5*
Lauter-	2	30	B6*
Lärchen-	6	30	B6*
Laubegaster-	6	30	G6*
Lauensteiner-	6	30	FG6*
Laurin-	6	1	H3
Leipziger-			IK1
1–37, 2–36	6	18	—
39–81, 38–86	6	21	—
83–97, 88–100	1	30	—
119–149, 170 bis 190	6	30	—
99–111	4	30	—
151–197, 211 bis 245, 230 bis 300	6	30	—
199–309	10	30	—
Leipziger Vorstadt	—	—	CD3
Leipziger Platz	6	30	B2
[illegible]	6	30	B3
Lenbach-	1	30	D6*
Lenné-	1	1	M5/6
Leon-Pohle-	1	30	B6*
Lerchenberg, Am	6	30	A4*
Lessing-	2	1	L3
Leubnitzer-	1	1	M6
[illegible]	10	30	D1*
[illegible]	6	29	[illegible]*
Leutewitzer-	7	30	A4
Liebig-	6	8	H6
Liebenauer-	6	30	F6*
Liliengasse	6	1	L3
Lindenauplatz	3	21	H3
Lindenau-			IK3
1a–11, 2a–18	8	18	—
übrige	1	10	—
Lindengasse	1	1	KL4/5
Lipsius-	6	18	B6
List-	1	21	C2*
Löbauer-	8	8	M5
Löbtau	—	—	AB5
Löbtauer-			B4/5
1–65, 2–70	8	6	—
übrige	8	29	—
Lockwitzer-	1	30	G5
Lommatzscher-	6	30	D6*
Lortzing	2	18	E4
Löscher-	8	30	EF4
Loschwitz	—	—	GH4
Loschwitzer-	1	21	G5
Lößnitz-			CD6
1–7, 2–6	6	12	—
7b, 9, 11–27, 12–34	8	17	—
Lothringer-	1	18	D4*
Louisen-			M1
1–43, 2–42	8	8	—
51–[illegible], 44–[illegible]	6	8	—
Löwen-	6	8	F3*
Lübecker-			AB4/5
1–41, 2–16	8	30	—
43–49, 18–48	1	29	—
51–61, 44–94	6	30	—
99, 105, 96 bis 110	6	30	—
Ludwig-Hartmann-	8	29	G5
Ludwig-Richter-			G5
1–33, 2–14	1	18	—
37–55, 16–44	6	10	—
Ludwig-	8	17	H1
Lukasplatz	1	14	C6
Lukas-	1	18	C6*
Lüttichau-	1	1	K5/6
Lützow-	8	30	D3
Magdeburger-	8	1	H3
Malergäßchen	6	1	[illegible]
[illegible]	6	6	B4*
[illegible]	1	10	D6*
[illegible]	8	5	B4*
Margareten-	8	1	[illegible]
Maria-Anna-	8	30	G1*
Marienallee			E2/3
1, 3 u. 5	6	8	—
1[illegible]	6	30	—
[illegible]	—	—	L6
Marienbrücke	—	—	[illegible]
Marienhof-	8	30	G1
Marien-	6	1	L4
Markgrafen-	6	6	G5
Markgraf-Heinrich-Platz	6	30	[illegible]
Markgraf-Heinrich-	6	30	B3/4
Markt, Am	6	8	[illegible]
[illegible]	4	30	G5
[illegible]	4	30	G5*
[illegible]	1	1	M3
[illegible]	1	20	B4
[illegible]	6	30	C1
[illegible] Platz	6	6	D6*
Martin-Luther-	6	6	G5
Mary-Krebs-	1	30	DE6*
[illegible]	6	17	L3
[illegible]	6	1	M4
Mathilden-	1	1	M3/4
Mauer, An der			E4
1 u. 2	7	1	—
3–6	1	1	—
Maximiliansring	1	1	L4
Max-	2	1	[illegible]
May	1	11	G5
Meißner Gasse, Kleine	8	8	K3*
Meißner-, Große	1	6	K3
Melanchthon	6	6	M2
Menagerie-	8	1	B3/4*
Mengsplatz	1	11	A5
Mengs-	8	11	A2/3*
Merbitz-	8	28	A5*
Merseburger-	8	18	EF6*
[illegible]	8	8	L3
Mickten	—		A2
Mickten-Kaditz-zur Kommunalheilanstaltsweg	6	30	A2*
Micktener-			B2
1–65, 2–30	8	22	—
31–43, 32–50	8	30	—
[illegible]bad	—	—	G5
Militärschießstände	—	—	EF2
Mittel-	8	1	K3
Mobschatzer	1	30	A3/6
Mockritzer	1	30	DE6
Mohn-	6	30	[illegible]
Moltkeplatz	1	1	H5
Moltke-	8	30	DC6
Mommsen-	6	14	C6*
[illegible] 1–45	1	11	[illegible]
46 u. 50	1	30	—
[illegible]	8	30	A4*
Moritzburger Platz 6 u. 1	6	22	G5
7–13	6	22	—
Moritzburger	1	11	C2
Moritzburg-[illegible] Weg	—	—	FG2/3
Moritzring	1	1	L4
Moritz-	1	1	L4
[illegible]sky	1	1	K3/5
Mosen-	5	10	B4/5*
Mozart-	1	30	G5
Mühlgasse	8	1	L3
Müller-[illegible]-	8	30	[illegible]*
Müllerbrunnen-	21	31	B6*
Münchner Platz	6	7	C6
Münchner-			BC6
20–25	6	27	
übrige	8	1	
Münzgasse	1	1	L4
Münzmeister-	1	30	CD6*
[illegible]	6	30	F6*
[illegible]	6	31	B6*
Naußlitz	—	—	A4
Neubert-	1	14	DE3/4*
Neue Gasse	1	1	LM4
Neugruna	—	—	G5
Neuländer-	6	30	B1*
Neumarkt	1	1	KL4
Neuostra	—	—	G6
Neustadt	—	—	[illegible]
Niedergraben	6	8	L3
Niederwaldplatz	6	31	G5
Niederwald-			FG4/5
17–27, 30–35	8	21	—
übrige	1	19	—
[illegible]	6	8	L1/2
[illegible]	1	10	[illegible]
Nollendorf-	1	14	C6*
[illegible]	6	6	[illegible]
Nossener Brücke	2	—	[illegible]
Nossener-	6	7	[illegible]
[illegible]	6	30	B6*

Digitized by Google

-straße	Nr.	P	□
Nostitz-Wallwitz-Platz	—	—	B9
Nöthnitzer-	11	27	BC8
Nürnberger Platz	9	7	B8
Nürnberger-	9	9	BC8,9
Obergraben	0	8	E1,2
Obersteingasse	8	1	E5
Ockerwitzer-	8	28	A4
Omsewitzer	7	20	A4*
Onkel Toms Hütte	—	—	DC9
Oppell-			D3
1–35 36–42	0	12	—
37–41 44–78	0	18	—
Oschatzer-			D6*
1–18	0	11	—
übrige	4	25	—
Oskar-	1	28	E D9*
Ostbahn-	1	18	KL6
Osterberg-	8	28	D9*
Ostraallee	9	1	D2/3
Ostragehege, Großes	8	8	B1
Ostragut	8	8	B2
Ostraufer	8	1	B3
Ost-	1	20	B6
Otto-	9	17	CD6*
Overbeck-	9	31	A8
Packhof-Devrient-	9	1	D2/3*
Packhof Neustadt	0	17	11
Packhof-Straße	8	1	EK4
— Kleine	8	1	D2/3
Palaisgarten	—	—	E3
Palaisgasse	8	8	E3
Palais-	1	26	D3
Palaisteich	—	—	D3
Palm-	1	1	DE4
Papiermühlengasse	8	1	B4/5*
Paradies-	1	26	D9
Park	1	1	LM6
Paul-Gerhardt-	8	12	EF1*
Paul-	8	18	D2/3*
Pennricher- 1	0	28	A4
übrige	7	29	—
Permoser-	8	1	D6
Peschel-	12	26	B1*
Pestalozzi-	1	1	D9*
Pesterwitzer	0	26	AB4
Pestitzer-	11	27	B6*
Peter-	8	8	B4
Petrikirch-	8	18	D6*
Pettenkofer-	9	26	H1*
Pfarrgasse	1	1	K4
Pfotenhauer-			D4
81–113 86–112	8	18	—
übrige	1	16	—
Pieschen	—	—	C1/2
Pieschener Allee	0	0	D2/3*
Pietsch-	5	26	A4
Pillnitz, An der	6	20	D9*
Pillnitzer-	8	1	M4
Pirnaischer Platz	1	1	L4
Pirnaische-	1	1	LM4/5
Pirnaische Vorstadt	—	—	LM4/5
Planitz-	12	12	D1/2*
Plattleite	5	26	B9
Plauen	—	—	B9
Plauensche Gasse, Kleine	8	1	EH4/5
Plauenscher Platz	0	1	JD9
— Ring	11	27	D9*
Plauensche-, Große	8	1	D9*
Pohland-	8	12	F4
Polenz-	0	21	C6*
Polier-	0	1	B9
Pöppelmann-	8	1	I7
Poppitz-	1	1	K4
Portikus-	1	1	K5
Postplatz	8	1	I1
Post-	0	26	B9
Potschappler-	0	26	B8*
Prager-			K5/6
1–49, 2–58	8	1	
51 60, 88	10	1	—
Preller-	8	1	B4*
Prießnitz, An der	8	8	D2/3*
Prießnitzbad	—	—	D8
Prießnitz-	8	0	D8
Prinzengäßchen	0	18	EF6*
Prinzen-	0	18	EF6*
Prinzeß-Luisen-	8	26	A4
Proviantshof	10	15	D9*
Pulsnitzer-	8	8	D6*
Quaianlage	0	17	C8*
Quandt-	10	26	B4*
Queckbrunnen, Am	0	1	B6
Querallee	8	6	L1
Rabenauer-	0	26	A6
Rabener-	1	14	CD6*
Rabenhorst-	1	8	I8
Räcknitz	—	—	C8
Räcknitz-	1	1	E6
Radeberger-	8	0	B9
Radebeuler-	3	18	CD6*
Radeburger-			C1
9–10, 17	1	26	—
26	3	26	—
Rähnitzgasse	8	8	E1,2
Raimund-	7	26	A4*
Rampische-	8	1	L4
Ranke-	10	26	AB1
Rathausgasse	0	0	L8
Rathausplatz	11	27	B6*
Rauch-	8	21	AB2*
Recke-	12	27	B9*
Rehefelder-	8	26	BC8
Reichenbachpl.	—	14	B4*
Reichenbach-	8	14	CD6
8 u. 9	8	24	—
Reichenberger-	1	20	D1*
Reichsplatz	1	14	C6
Reick-			I6
linke Seite	1	14	—
rechte Seite	8	14	—
Reisiger-	8	20	B6
Reinhard-	0	1	B5
Reinick-	0	12	B5*
Reisewitzer-	8	26	B6
Reißiger-	1	12	B4/5
Reitbahn-	8	1	D6
Rennersdorfer-	7	28	A4*
Rennplatz-	0	28	F6*
Residenzplatz	1	16	I6
Residenz-	1	20	D5/6
Rethel-	8	21	A2/3
Rich. Wagner-	1	20	D6/1*
Riesaer Platz	8	19	C8*
Riesaer-			C8
1–9 14–24	8	28	—
2–8	8	28	—
Rietschel-	1	1	B9
Ritz-, linke S.	0	19	B6*
2–12	4	28	—
14–24	0	26	—
Ring- (Johannes-, Palais-, Maximilians- und Moritzring, s. diese)	1	1	KL4
Ritter-	8	0	E4
Ritzenberg-	8	1	D9
Robert-Koch-	1	20	D6*
Röhrhof	—	—	L4
Röhrhofsgasse	0	1	L4
Röhrweg	11	27	B5*
Rosen-	8	26	B6*
Roquette-	8	28	A3/1*
Roscher-	12	30	B1*
Rosenberg	8	24	F5/6
Rossen-	8	1	E4
Rosmaringasse	1	1	K4*
Roßmäßler-	8	30	D1/2*
Rothhaler-	0	0	BC4*
Rotweiner-	1	26	A5*
Rothermundt-	0	24	EF6*
Rückert-	8	26	C1*
Rudolf	8	11	C8*
Rutowsky	1	30	A5*
Saalhausener-	8	23	A5
Sachsdorfer-	8	29	A4*
Sachsenallee	1	1	D4
Sachsenplatz	1	1	D4
Salzgasse	1	1	L3/4
Sänger-	1	0	B2*
St.-Privat-Platz	8	8	L8
St. Privat-	8	6	L8*
Sarrasani-	1	20	B6*
[illegible] 2–12	0	21	B9*
Schäfer-	8	8	D4
Schandauer-			FG6
1a–37 12–44	8	20	
39–79, 14–94	5	21	—
81–87	0	10	—
Schanzen-	1	15	D9*
Scharfenberger-			B B3
21–80	10	21	—
übrige	9	21	
Scharnhorst-	1	10	B4*
Schaufuß-	5	21	B9
Scheffel	8	8	EK4
Schenkendorf	10	26	B1/2*
Scheunenhof	8	10	D6*
Schießgasse	1	8	L4
Schießhaus, Am	0	1	HD
Schilf-	4	20	B9*
Schiller-	0	1	B9
Schillerplatz	1	26	A3*
Schilling-	0	20	B9
Schlachthofring	8	8	BC8
Schlachthof-	8	8	B8
Schleiermacher-	11	27	B9*
Schloßplatz	1/8	1	K3
Schloß-, linke S.	1	1	K4
rechte Seite	8	8	—
Schlüter-			F5
1–29, 2–34	1	26	—
31 bis Ende, 44–48	5	21	—
Schmiedgäßchen	0	0	L8
Schneeberg-	1	26	F5*
Schnorr-			CD5/6
1a–9, 2–12	8	12	—
übrige	1	12	—
Schönbrunn-	1	12	B6*
Schönfelder-	1	6	B6*
Schössergasse	1	1	K4
Schreibergasse	1	8	K4
Schubert-	0	10	B9
Schuhmachergasse	1	0	K4
Schulgasse	1	1	K4*
Schulgut-	1	1	M5
Schumann-	1	20	E4/5
Schützengasse	8	1	D5
Schützenhof-			E5
1–37 20–106	0	26	—
2, 4, 8	8	26	—
6	8	26	—
Schützenplatz	8	8	D5
Schwarzenberg-	0	14	C8*
Schweizer-	0	7	B9
Schweizervorstadt	—	—	B9
Schwind-	0	21	A2,3*
Seidnitzer-			B4
45–69, 14–84	8	8	—
übrige	0	12	—
Sedanplatz	1	7	B9
Sedan-	1	12	C6,8*
Sedlitzer-	1	28	B6*
See, Am	8	1	I4
See-, linke S.	1	1	K4
rechte Seite	0	1	—
Seevorstadt	—	—	EK5
Seidnitz	—	—	G6
Seidnitzer Platz	1	1	M4
Seidnitzer-	1	1	M4
Seilergasse	0	1	L4
Seminar-	8	6	B8,9
Semper-	1	11	D6*
Serkowitzer-	10	26	A1,2†
Serre-	1	1	L4
[illegible]	8	26	G5
Sickingen	1	12	B9*
Sidonien-			EH6
5–27 14–24	1	1	—
übrige	0	1	—
Siebenlehner-			B8
16, 17, 18	8	26	—
2, 8	0	26	—
Siemens-	0	23	B5*
Silbermann-	1	12	E4*
Simrock-	1	21	C5*
Sonnenplatz	12	28	A8
Sommer-			FG4,5
18, 36, 38	0	25	—
Sophien-	1	1	K4
Sorben-	5	26	FG6
Sosaer-	8	18	B4
Spitta-	6	10	F6*
Spitzhaus-	10	26	A1/2†
Sporergasse	1	1	K3
Sport- u. Spielplätze	—		LM6,8
Stadtgut-	1	26	B6*
Stallgäßchen	6	2	K3
Stall-	8	1	K3
Stärkengasse	8	1	B3/4
Steinbacher-	7	26	A4
Stein-	0	17	M3
Stephanienplatz	1	28	E4,5
Stephanien-	1	12	B9
Stephan-	8	26	B9
Sternplatz	0	1	H8
Stern-	0	28	B6*
Stiftsplatz	8	1	E2
Stifts-	8	1	D3,4
Stilla-	6	26	A6
Stolpener-	0	8	B6*
Storm-	1	12	B9*
Strahlen	—	—	DE6
Strehlener Platz	8	14	B6
Strehlener-	0	14	E6
Striesen	—	—	L–6
Striesener Platz	1	26	F4
Striesener-	1	18	E6
Striesener Weg	5	26	FG5,6*
Struve-	1	1	E5/6
Stübel-Allee			[illegible]
17–81	3	10	—
übrige	1	12	—
Stübelplatz	2	26	B6
Süd	6	26	A3
Südvorstadt	—	—	[illegible]
Tal-	5	8	D9*
Tannen-	6	15	D2*
[illegible]	6	1	[illegible]
[illegible]	1	10	[illegible]
[illegible]	1	21	C5
Teich-	3	20	[illegible]
Teplitzer-	1	26	D6
Terrassengasse	1	1	KL3*
Terrassenufer	1	8	LM3
[illegible]	1	10	[illegible]
[illegible]	5	18	[illegible]
[illegible]			[illegible]
1–83, 2–64	6	25	[illegible]
87–93	11	26	—
95–131	11	[illegible]	—
[illegible]	[illegible]	[illegible]	A3
Theaterplatz	2	1	K3

Digitized by Google

-straße	St.	P	□	-straße	St.	P	□	-straße	St.	P	□	-straße	St.	P	□
Theresien-			KL1	Virchow-	1	26	D2*	Weißer Hirsch	—	—	Q3	Wittenberger-			F4/5
1 1	6	17		Vitzthum-	1	1	J1*	Weißeritzmühlgraben, Am	6	1	H3*	79 111, 94 141	6	31	—
übrige	1	6	—	Vogelwiese	—	—	N2	Weißeritz-	1	6	H2/3	übrige	5	16	—
Thielau-			F4*	Vogler	6	31	FG2	Weißeritzufer			AB4	Wöhler-	6	29	B2*
7 8, 9, 10	5	19	—	Volkersdorfer-	—	26	BC2*	1 } rechte Seite	1	26	—	Wölfnitz	—	—	A5
Tiefenbach-			D1/2*	Volkspark	1	11	G2	14–72 } rechte Seite	1	6	—	Wölfnitz-	1	1	B4*
2, 4	1	26		Vorwerk-	6	5	D2/3*	89 } rechte Seite	6	19	—	Wolfsgasse	6	1	D2*
5–15, 6–12	1	21	—	Voß-	1	29	E4*	linke Seite	6	29	—	Wolfshügel	—	—	B2
Tieck	1	4	M1/2					Weistropper-	1	26	A3*	Wormser-			EF4/5
Tiergarten	1	1	M2	Wachsbleich-	1	1	DE4	Werder	1	14	K6	1–7 1 11	1	11	
Tischer-	—	16	E4*	Wächter-	10	29	AB1/2	Werft-	6	11	A3*	übrige	6	11	—
Tittmann-	6	10	EF5/6	Wachwitz	—	—	R2	Werkstätten-	7	29	A1*	Wülknitz-	6	11	B1*
Tolkewitz	—		G6	Wahnsdorfer-	6	29	DC1*	Wernerplatz	6	26	B2	Würzburger-	11	22	B2
Tolkewitzer-	1	11	G4/5	Waisenhaus-			K4	Werner-	1	26	D5	Wurzener-	1	22	MC2
Tonberg-	7	29	A4*	1–11 2–12	1	1	—	Westendpark	11	27	B6	York	1	29	D2*
Töpfer-	1	1	KL2	übrige	1	1	—	Westend	11	27	B6	Zahnsgasse	6	1	K1
Torgauer-	1	26	C2	Waldersee-	10	29	B1*	Wettiner Platz	1	1	H2	Zauckeroder-	6	31	A3*
Trabantengasse	2	1	L3	Walderseeplatz	6	16	D2	Wettiner-			H2/4	Zellescher Weg			C6
Trachau	—	—	F1	Waldpark	—	—	F1	3–53, 2–64	1	1	—	1	1	7	—
Trachauer-	6	26	D2	Waldschlößchen-	6	1	E1*	66, 69–87	6	6	—	25–30	1	29	—
Trachenberge			G1	Wald	6	29	C1*	Wieland-	6	7	H3/4	Zellesche-	1	7	H5
Trachenberger-			D1	Wallgasse	3	6	KL4	Wiener Platz	—	—	H5/6	Zethau-	6	16	H3*
2–11	4	26		Wall-	1	1	JK4	1 3, 1	1	1	—	Zeughausplatz	1	1	L3/4
übrige	4	29		Wallwitz-	1	29	AB5	4–11	6	1	—	Zeughaus-	1	1	L3
Tränke-	5	21	G5*	Walpurgis-	1	1	K5	Wiener- 1 34			KL6	Ziegel	1	1	M3/4
Trinitatisplatz	1	20	H2*	Walther-	1	6	D3/4	41 65 69–81	1	20		Zieten	1	11	AB5
Trinitatis-			H4	Wartburg-	6	16	EF4	übrige	1	1	—	Zingg-	1	11	AB2*
1, 2, 3–9	1	20	—	Warthaer-	7	26	A3	Wiesen	1	26	E3*	Zinzendorf-	1	1	L4/5
21–35, 20–54	6	16	—	Wasaplatz	1	30	D6	Wiesentor-	6	6	L2/3*	Zirkus-	1	1	LM4/5
Trompeter-	1	1	K5	Wasa-	1	30	D6	Wigard-	—	29	D4*	Zittauer-	6	8	G5
Turnerweg	6	6	L1	Wasser-	6	6	M2	Wilder-Mann-	6	29	B1	Zöllnerplatz	1	16	N1
Tzschimmer-	6	19	H4/5*	Waterloo-	1	29	B5*	Wilhelm-Franz-	7	29	A3*	Zöllner	1	16	N4
				Webergasse	1	1	K4	Wilke-	1	1	J5	Zoolog. Garten	1	1	M6
Übigau	—	—	A5	Weesensteiner-	5	31	G6*	William	1	26	A5*	Zschertnitzer-	6	16	F6*
Übigauer-	10	29	A2	Wehlener-	6	29	G5*	Wilsdruffer-	6	1	JK1	Zschertnitz	—	—	D6
Ufer-	1	11	JK1	Weidental-	7	29	G1	Wilsdruffer Vorstadt	—	—	HJ2–4	Zwickauer Platz	11	11	B5*
Uhland	1	14	K4	Weimarischer Platz	6	31	C3	Winckelmann-	1	14	J6	Zwickauer-			BC5/6
Unkersdorfer-	7	29	A4*	Weimarische-	6	31	C2/3*	Windmühlen-	3	16	D2	91–167 98–166	11	27	—
Vorhafen- und Winterhafen	5	11	J1	Weinberg-	4	26	BC1*	Winterberg-	1	26	DF5	übrige	6	7	—
Veteranen	3	30	B1*	Weinlig-	3	1	J4/5	Wintergarten-	1	11	DE4/5	Zwinger	1	1	JK3
Viktoria-	1	1	K5	Weintrauben-	6	6	M1/2	Winterhafen	1	17	C4/5	Zwinger- Große	1	1	J3/4
Villers-	1	6	L2	Weiße Gasse	1	1	K4	Winter-	6	29	B2*	— Kleine	6	1	J4
												Zwingli	1	26	EF5/6

Öffentliche Gebäude, Wohlfahrts- und andere Anstalten

Öffentliche Gebäude	□	Öffentliche Gebäude	□	Öffentliche Gebäude	□	Öffentliche Gebäude	□
Albertinum	L3	Bahnhof der Straßenbahn Pieschen	C1	Friedhof (Äußerer) Kath.	H4	Kaserne, Jäger-	D1
Altertumsmuseum (Palais Museum)	N2	— — Tolkewitz	O4/5	— (Innerer) Kath.	DC3	Kavallerie-	D1
Amtsgericht Altstadt	H2	— — Wölfnitz	A5	— Löbtau	A5*	— Maschinengewehrabteilungs-	D1
— Neustadt	LM2	Bibliothek, Königl. (Japan. Palais)	K2	Militär-	D2	Pionier-	D1
Arbeitshaus, Städt.	D2	Blindenanstalt	M2	— (Innerer) Neustädter	D2	— Schützen-	D1
Armeesammlung (Kriegsarchiv)	M2*	Börse	L4	— Pieschen (Markus-F.)	C1*	— Train-	D1
Arsenal	D1	Botanischer Garten	N5	— Plauen	B6	Kinderpflegeanstalt	C1
Ausstellungsgebäude	L5	Bürgerhospital	D2	— St. Pauli	CD1	Kommandantur, Königl.	L3
Bahnhof Cotta	A3	Carolahaus	E4	— Strehlen	F5*	Körnermuseum	K2
— Friedrichstadt	D2	Elektrische Zentrale	E1	— Tolkewitz (Johannis-F.)	G1	Krankenhaus Friedrichstadt, Städt.	DC3/4
— Güter- (Altstadt)	D5	Elektrizitäts-Ostkraftwerk	D2*	— Trinitatis-	N4	— Johannstadt, Städt.	N4
— — (Neustadt)	K1	— Westkraftwerk	H2	Gaswerk Löbtau	A5	Krankenstift, Königl.	DE3/4*
— Haupt-	J6	Erziehungsanstalt Marienhof Städt.	GD1	Neustadt	CD1	Kreuzschule	D2
— Kohlen-	D4	Feuerwerk, Königl.	D1	— Reick	F6	Kunstgewerbemuseum	D2
— Mickten-	D2	Findelhaus, Städt.	H4	Gemäldegalerie (Museum am Zwinger)	K3	Laboratorium	D2
— Neustadt	KL1	— Trachenberge	C1	Gewandhaus	L4	Landgericht	C6
— — Pieschen	C1*	Fleischhallen	L4*	Gewerbehaus	L3*	Landhaus	L4
— — Plauen	AB5	Frauenklinik, Königl.	D2	Heil- und Pflegeanstalt, Städt. (Irren- u. Siechenhaus)	D2	Lazarett, Garnison-	D6
— — Strehlen	DE6	Freimaurerinstitut	F4/5	Intendantur, Königl.	M3	Loge Altstadt	J5
— — Trachau	D1*	Friedhof (Alter) Annen-	D2	Japanisches Palais (Königl. Bibliothek)	K2	— Neustadt	M1
— Wettiner Straße	H3	— (Neuer) Annen-	A5	Josephinenstift	J5	Lutherhaus	A5
— Wilsdruffer Vorstadt	H2	— Elias-	M4*	Kadettenhaus	D2	Marie-Anna Kinderhospital	C1
— d. Drahtseilbahn Loschwitz	Q4	— (Äußerer) Friedrichstädter	D2	Kaserne, Artillerie-	D1/2	Markthalle Altstadt	J4
— d. Schwebebahn Loschwitz	Q4	— (Innerer) Friedrichstädter	D3/4	— Grenadier-	DE2	— Haupt-	M4
— d. Windbergbahn, Birkigt	D2	— Pieschener	D2	— Infanterie-	D2	— Neustadt	L2
		— Kaditz	A1/2*			Marstall, Königl.	J3
						— Städt.	H4

Digitized by Google

Dresden

Öffentliche Gebäude	□
Maternihospital	H4
Mausoleum	B2
Militärgericht	D8
Ministerium der Finanzen	L3,6
— des Innern	LM2,3*
— der Justiz	LM2,3*
— des Krieges	K1
Museum am Zwinger (Gemäldegalerie)	K3
— Johanneum	K3
— Schilling-	DE4
— Stadt- (Neues Rathaus)	KL4
Oberlandesgericht (Justizgebäude)	M3,4
Oberpostdirektion	L4
Orangerie	J3
Palais, Prinz-Johann-Georg-	L6
— Museum (Altertumsmuseum)	L5
Pestalozzistift	B2
Pferdeausstellung	F8
Polizeigebäude	L4
Prinzenpalais	K3
Radrennbahn	M3,4
Rathaus Altstadt	K4
— Neues	KL4
— Neustadt	KL2
— Pieschen	C8
— Plauen	D9
— in Blasewitz	PQ4
in Loschwitz	Q4
— in Weißer Hirsch	Q3
Reichsbank	K3
Rettungsanstalt	D8
Rennbahn	F9
Sächsische Bank	K4
Schlacht- und Viehhof, Städt.	B3
Schloß Albrechtsberg	P3
— Königl.	K3

Denkmäler	□
[illegible]	L6*
Sparkasse	K4
Ständehaus	K3
Stallhaus	J4
Statistisches Landesamt	L6*
Stenographisches Landesamt, Königl. (Ständehaus)	K3
Steuerdirektion	LK2
Taubstummenanstalt	H5
Telegraphenamt, Kaiserl.	J4
Theater, Altst. Hof- (Königl. Opernhaus)	K3
— Neues Schauspielhaus (im Bau)	J3
— Neust. Hof- (Königl. Schauspielhaus)	LM1
— Residenz-	M4
— Zentral-	K5
Turnhalle	J5
Versorgungshaus, Städt.	H4
Villa, Königl.	D6
Wache, Militärhaupt-	K3
Waisenhaus	H5
Zolldirektion	KL2
Zollniederlage	K1
Zoologischer Garten	M5
Zwinger	JK4

Denkmäler

Amazonendenkmal	H4
Bismarckdenkmal	K4
Bismarcksäule	C9
Bismarckstätte	B6
Crispidenkmal	B8
Denkmal König Alberts	H3
— — Antons des Gütigen	H3
— Augusts des Starken	KL3
— — Friedr. Augusts des Gerechten	KL3
— Friedr. Augusts II.	KL4
— — Johanns	K3

Kirchen	□
Gutenbergbrunnen	J4
Gutzkowdenkmal	L6*
Julius-Otto-Denkmal	L6*
Körnerdenkmal	KL6
Lutherdenkmal	KL4
Marienbrunnen	C6
Moritzdenkmal	L6
Mozartdenkmal	KL6
Mühlenbrunnen	B6*
Nietschedenkmal	K1
Richterdenkmal	L6
Rietscheldenkmal	KL6
Semperdenkmal	L3
Siegesdenkmal	K4
Stübelbrunnen	H5
Weberdenkmal	JK3
Wettinobelisk	K3

Kirchen.

Amerikanische Kirche	C6
Andreaskirche	H4*
Annenkirche	HJ4
Auferstehungskirche	B6*
Christuskirche	B9
Dreifaltigkeitskirche	L6
Englische Kirche	K6
Erlöserkirche	E4
Evang.-reform. Kirche	K4
Frauenkirche	L4
Friedenskirche	B4
Garnisonkirche	B3
Heilandskirche	A4
Heiligegeistkirche	G4
Jakobikirche	H9
Johanneskirche	H6
Kath. Hofkirche	K3
— Kirche Cotta	A4
— — Friedrichstadt	C3*
Neustadt	J3
— — Pieschen	DC1
— — Striesen	N5

Schulen	□
Kreuzkirche	K4
Lukaskirche	G8
Markuskirche	C3
Martin-Luther-Kirche	M2
Matthäuskirche	H5
Russische Kirche	G8
St.-Pauli-Kirche	B1
St. Petri-Kirche	C3
Schwedische Kirche	J6
Sophienkirche	JK4
Thomaskapelle	B5,6
Trinitatiskirche	N5
Versöhnungskirche	N8
Synagoge	L6

Schulen.

Bauschule, Königl.	LM2
Gewerbeschule, Städt.	H4*
Gymnasium, König-Georg-	J6
— Königl.	H5
— Städt. (Kreuz-G.)	L6
— Vitzthumsches	J5
— Wettiner	H5
Höhere Töchterschule	L5
Kunstakademie	L4
Kunstgewerbeschule	H4*
Lehrerinnenseminar, Königl.	H4
Lehrerseminar Fletcher	M3,5
— Königl.	B5
— — (Friedr.-Aug.-L.)	D6
Realgymnasium, Städt. (Annen-R.)	J4
— — (Dreikönigs-R.)	M3
Realschule, Ober-	H4
— II., Städt.	H5
III., Städt.	M3
Technische Hochschule, Kgl.	J6
Tierärztliche Hochschule, Königl.	H4
Turnlehrer-Bildungsanstalt, Königl.	L5

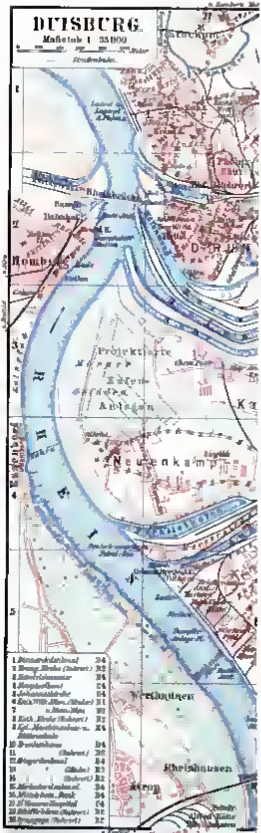

DUISBURG
Maßstab 1 : 35 000
Homberg
Projektierte
Hafen
Anlagen
Neuenkamp
R H E I N
Werthausen

Duisburg.

Zuständige Amtsgerichte (AG.): Duisburg (D) und Duisburg-Ruhrort (R). **Bezirkskommando:** Duisburg. **Standesämter (St.):** Duisburg (D), D.-Meiderich (M), D.-Ruhrort I (RI) und D.-Ruhrort II (RII). **Postbestellanstalten (P):** Duisburg (D), D.-Beeck (B), D.-Hochfeld (H), D.-Meiderich (M), D.-Ruhrort (R) und D.-Wanheim Ort (WO).

Straßenbahnen.

Linie 1 Hauptbahnhof–Duisburg-Ruhrort (Schild: weiß).
— 2 Kuhtor–Duisburg-Ruhrort (Schild: weiß).
— 2 Duisburg-Hochfeld Bahnhof–Mülheim [Ruhr] (Schild: grün).
— 3 Duisburg-Hochfeld Bahnhof–Kaiserberg (Schild: grün).
Linie 3 Friedhof–Werthauser Fähre (Schild: rot).
— 4 Kuhtor–Duisburg-Meiderich Bahnhof (Schild: gelb).
— 5½ Schifferstraße–Essenberger Fähre.
— 6 Kuhlenstraße–Duisburg-Wanheim–Angerhausen. (Im Bau.)

Kreis Ruhrorter Straßenbahnen.

Linie 1 Duisburg-Ruhrort–Karlsplatz–Hamborn–Marxloh.
— 2 Duisburg-Ruhrort–Karlsplatz–Waage–Duisburg-Meiderich.
Linie 3 Homberg–Laar–Duisburg-Meiderich.
— 4 D.-Meiderich Bhf.–Neumühl–Hamborn–Dinslaken Walsum.

Dampferlinien.

Linie 1 Dampferverbindungen durch die Häfen.
— 2 Eisenbahnbassin–Orsoy.
— 3½ Duisburg–Duisburg-Ruhrort.
Linie 4 Düsseldorf–Kaiserswerth.
— 5 Emmerich–Duisburg-Ruhrort–Duisburg–Uerdingen.

Straßenverzeichnis.

Buchstaben und Zahlen in der Spalte ☐ geben auf dem Stadtplan die Lage der Straßen, Plätze usw. an. Sind Buchstaben und Zahlen mit einem * versehen, so bedeutet dieses, daß der Name aus Platzmangel fehlt, mit einem † daß er unterhalb des Planes in Fortsetzung des Quadrates liegt.

-straße	AG.	St.	P	☐
Abtei-	D	D	D	C4*
[illegible]	D	D	D	E4*
Acker-	D	RII	D	E1†
[illegible]	D	D	M	[illegible]
Adolf-	D	D	D	C4*
Agathen	R	M	M	F1†
Ahorn-	D	D	WD	D6†
Akazienhof	D	D	D	D5
Akazien-	D	D	D	B5*
Aktien-	D	D	D	E7/8
[illegible]	D	D	WO	C8†
Albert	D	D	D	B5*
Albrecht-	D	M	M	F1*
Alexanderplatz	D	M	M	E1†
Alexander-	D	M	M	F1†
Alfred-	D	D	D	D8†
Allee-	D	D	D	B6*
Alpen-	D	M	M	C1*
[illegible]	R	M	M	F8*
Alte Duisburger	D	RI	D	E8*
— [illegible]	D	D	D	C4
Alter Markt	D	D	D	[illegible]
Alte [illegible]	D	D	D	D4
Am alten Hafen	R	RI	D	F8*
— Burg	D	D	D	D4
— Buchenbaum	D	D	D	D4
— [illegible]	D	D	D	B4*
— [illegible]	R	D	M	D1†
[illegible]	D	M	M	F1*
— [illegible]	R	M	M	E1†
— Eisenbahnbassin	D	RI	D	B8*
[illegible]	D	M	M	E1†
— [illegible]	D	D	D	F4
— Hafen (Alt-Duisburg)	D	D	D	C4*
— — (D.-Ruhrort)	D	RI	D	F8*
— [illegible]	D	RI	D	B–F8*
— Hafenmund	D	RI	D	F8*
— [illegible]	D	M	M	E1†
— Kaiserberg	D	D	D	F6
— Kaiserhafen	D	RI	R	[illegible]
— [illegible]	D	M	D	F1*
— [illegible]	D	M	M	E1†
— [illegible]	D	RI	M	C8
— Parallelhafen	D	D	D	D4*
— [illegible]	D	D	D	B4*
— [illegible]	D	D	D	F1*
— [illegible]	D	M	M	B1†
— [illegible]	D	RI	M	C8*
— [illegible]	D	M	D	C1†
[illegible]	D	RI	D	B8*
[illegible]	D	RII	D	E1†
[illegible]	D	D	D	C8*
[illegible]	M	D	WD	D6†
[illegible]	M	D	D	D4/6*
[illegible]	D	D	D	E4*
[illegible]	R	M	M	C1*
[illegible]	D	D	D	D8*
[illegible]	M	M	M	E1†
[illegible]	D	D	M	C8*
[illegible]	D	RII	M	E1/8
[illegible]	D	[illegible]	R	E1*
[illegible]	D	M	M	F1
[illegible]	D	D	D	[illegible]
[illegible]	D	M	M	E8†
[illegible]	D	D	D	C8
[illegible]	D	RII	R	[illegible]
Bach-	D	D	H	B8*
[illegible]	D	D	D	C4*
Bahnhof-	R	M	M	[illegible]
Bahn-	R	RII	R	B8
Barbara-	D	D	M	D1
Barbarossaplatz	R	M	M	D1†
[illegible]	R	RII	R	E1/2
[illegible]	D	M	M	D1
Beecker	R	M	M	C1
Beeckerwerth	R	RII	[illegible]	Karten
[illegible]	D	D	D	C4
Beethoven	R	M	M	E1†
[illegible]	D	D	D	C4*
[illegible]	R	M	M	C1*
Bergmann	D	D	D	E1*
Berg-	D	M	D	C1
[illegible]	R	RII	D	D1†
Berliner-	D	M	M	D1*
Bessemer	D	RII	D	D1*
[illegible]	D	M	D	D1
Birken-	D	D	B O	D4†
Bismarck-	D	D	D	D4/5
[illegible]	D	M	M	D1
Bleich-	D	D	D	C4
Blücherplatz	D	D	D	C5
Blücher-	D	D	D	C5
[illegible]	D	D	D	B6*
Blumenthal-	D	D	D	E4
[illegible]	D	RII	D	E1†
[illegible]	D	D	D	D4*
Bollwerk-	D	RI	D	F8*
[illegible]	D	D	R	C5/6
[illegible]	D	M	M	E1
[illegible]	D	D	D	D4*
[illegible]	D	M	M	EF1†
[illegible]	D	D	D	B8
[illegible]	D	D	D	C5*
[illegible]	R	M	M	D1/2
[illegible]	D	M	M	C1*
[illegible]	D	M	M	D1
[illegible]	D	D	D	C5
[illegible]	D	D	M	B6
[illegible]	D	RII	D	D1
[illegible]	D	M	M	D1
[illegible]	D	D	D	B6*
[illegible]	D	D	D	C/D4*
[illegible]	D	D	WO	B6†
[illegible]	D	D	WO	B6*†
[illegible]	D	M	M	F1
[illegible]	D	D	D	B6*
[illegible]	D	D	D	C4*
[illegible]	D	D	D	[illegible]
Burgplatz	D	D	D	D4
[illegible]	D	M	M	F1*
[illegible]	R	M	M	E1†
[illegible]	D	D	D	B5*
[illegible]	D	D	D	A4
Calvin-	D	D	WO	C6†
[illegible]	D	RI	D	B8
[illegible]	D	RI	D	B8*
Cecilien-	D	D	D	C4,5*
Charlotten-	D	D	D	C4
[illegible]	D	D	D	C4*
[illegible]	D	D	D	B6*
[illegible]	M	D	D	E4
[illegible]	D	D	D	D4/5
Cornelius-	D	M	M	E1*
Crefelder-	D	D	D	C4
[illegible]	D	D	D	[illegible]
[illegible]	D	D	WD	C1†
Damm-	R	RI	R	B8
Deich	D	RII	R	AB7/8
Dellplatz	D	D	D	D4
Dell-	D	D	D	B5*
Denkmal-	D	D	D	E4*
Dennewitz-	R	M	M	E1*
Derfflinger-	D	D	D	B6*
[illegible]	D	D	D	E4
[illegible]	D	D	D	C5*
[illegible]	D	M	M	C/D1
[illegible]	D	M	M	C1*
Dr.-Hammacher-	D	RI	R	B8*
Dorf	D	D	WO	C8†
[illegible]	D	D	D	F8
[illegible]	D	D	WD	E4†
Dorotheen-	D	M	M	E1†
[illegible]	D	M	M	D/F1
Dreibund	D	M	M	F1
Duisburger-	D	M	M	D E1/2
[illegible]	D	M	M	F1
Düppel	D	M	M	C1
Dürer-	D	M	M	E1†
Düsseldorfer Chaussee	D	D	WO	B4*
Düsseldorfer-	D	D	D	B4–6
[illegible]	D	D	D	B4
[illegible]	D	D	WO	B6†
[illegible]	D	D	DD	C4†
[illegible]	D	D	DO	C6†
[illegible]	M	M	M	E1*
[illegible]	D	D	M	B4
Eisenbahnbrücke	—	—	—	BC8
[illegible]	D	DII	D	E1*
[illegible]	D	M	M	F1
Elisabeth-	D	D	D	B4*
[illegible]	R	RI	D	B8*
[illegible]	D	M	M	E1†
[illegible]	D	D	WD	C6†
[illegible]	D	M	M	E1†
[illegible]	D	M	M	DF1
[illegible]	D	RII	D	E1*
[illegible]	D	M	M	B4*
[illegible]	D	D	WO	C5†
[illegible]	D	D	D	B6*
[illegible]	D	D	M	DC5
[illegible]	D	M	M	E1*
[illegible]	D	D	D	F4*
[illegible]	D	D	WO	C6
[illegible]	D	D	D	D/B4*
[illegible]	R	RII	D	AB1*
[illegible]	D	D	DD	C6
[illegible]	D	D	D	B4*
[illegible]	D	D	D	A–C4
[illegible]	D	M	M	D/F1†
[illegible]	D	RII	D	E1*
Fabrik-	D	RI	D	B8*
Fähre, Homberger	—	—	—	A4
— Werthauser	—	—	—	B5
Fähr-	D	D	D	B5
Falkenstein-	D	M	M	C1/2
Feld-	D	D	D	[illegible]

Digitized by Google

Duisburg

-straße	AG.	St.	P	□
Faust-	D	M	M	CD1*
Fehrbellin	»	»	»	C5*
Feld-	»	»	»	D4*
Felsen-	D	D	D	FG/4
Fender-	»	M	M	D1*
Ferdinand-	»	»	WD	C4†
Fichte-	»	D	WD	D4†
Filmengraben	»	»	»	C4*
Finken	»	D	D	EF4
Fischer-	D	»	WO	BD4*†
Fischmarkt	D	D	»	D4*
Flensburger-	»	M	M	C3
Flieder-	D	»	WD	C6
Flora	»	RH	R	B1
Flotten-	»	RH	»	BC1
Flur-	D	D	»	B4*
Forbach-	»	D	M	DC6*
Forst-	»	D	WD	CD4†
Frankenplatz	»	M	M	D1*
Franken	»	RH	D	D1†
Frauenpfuhl	»	M	M	D1
Freiligrath	D	D	D	D4*
Frieden- 4 8	R	R	R	C56
übrige	»	»	D	—
Friedhof	R	RH	D	BC1†
Friedland-	R	D	»	E3*
Friedrich Karl	R	RH	D	B1†
Friedrichsplatz	D	RH	»	B2
Friedrich-	»	M	M	DE1
Friedrich-Wilhelm-Platz	»	D	»	D4
Friedrich Wilhelm	D	D	D	D1
Friemersheimer-	»	»	WD	C6†
Fritz-Reuter-	»	D	D	D4
Fröbel-	D	M	M	D4
Frucht	»	D	»	DE4*
Fuchs-	D	D	WD	CD6†
Fulda-	D	»	»	D4*
Fürst-Bismarck-	D	RH	R	B3
Fuchsen	D	D	D	D4*
Fußweg	R	M	M	D1*
Fulton-	D	D	D	B5
Gabelsberger-	»	M	M	D1
Gablonz-	D	D	»	C3
Gabrielkirchplatz	»	»	»	C4†
Gans-	»	M	D	D1†
Garten	D	RH	»	AB1*
Gärtner-	»	D	WD	C6†
[illegible]-	R	M	M	CD1
Gas-	»	»	»	C4*
Gellert-	»	D	D	EF4
Georg-	»	»	»	D4*
Gerhardplatz	»	M	M	D1*
Gerhard-	R	M	M	D1*
Gerichts-	D	M	M	C3*
Gerok	D	»	R	C6*
Gertruden-	D	D	M	C5*
Gildenplatz	D	RH	»	B4
Gilden-	»	RH	D	B3*
Ginster-	D	D	WD	D6*
Glaser-	D	D	WD	C6*
Gneisenau	D	»	D	F4
Goeben-	R	M	M	D1*
Goethe-	»	RH	»	B1†
[illegible]-	D	M	M	B1
Gold-	»	»	»	D4*
Graben-	D	D	D	DE4/5
Grafen-	»	M	M	D1*
Gras-	»	»	»	B6
Gravelotte-	D	D	M	C5*
Grenz-	R	M	M	F1†
Grimm-	»	R	D	EF5†
Großer Kalkhof	D	»	»	C4*
Gruben	R	»	R	C6*
Grunewald-	D	D	M	CD4
Grün- (Alt-Duisburg)	»	»	»	B4*
— (D.-Ruhrort)	»	RH	»	C3†
Günther-	»	»	»	B4
Gustav-Adolf-	»	»	»	E4/5
Gustav-	»	D	D	D4*
Gutenbergplatz	R	M	M	D1
Gutenberg-	D	D	D	D4*
Gymnasial-	D	»	»	D4*
Habsburger-	D	D	M	B1
Hafen-	R	RH	»	B4
Hafenweg	D	RH	D u. M	D4
Hagen-	D	M	M	B1*
[illegible]-	D	RH	DB	D1†
Hegel	»	D	D	C4*
Hagenmeister-	»	R	»	B4*
Hagenallee	D	M	M	F1†
Halde- (Alt-Duisburg)	»	»	»	D4/5*
— (D.-Meiderich)	»	M	»	F2*
Hamborner-	»	M	M	B1
Hammer-	D	»	»	B4*
Händel	D	»	D	B4/5*
Haniel-	D	RH	»	B2*
Hansa-	D	D	D	B4
Hardt	D	D	D	D4
Harmonie-	»	RH	»	B3
Harald-	D	D	»	C4/5
Hauff-	R	M	M	D1/2
Hebbel-	D	D	D	E5*
Hechdahl	D	D	WD	C6
Hecken-	»	»	»	EF4/5
Hedwig-	D	»	»	E1*
Heer- 1–68	»	D	»	CD1–4
übrige	»	»	R	—
Heiligenbaum-	D	D	WO	C6†
Heine-	»	M	M	B1†
Heinrich-	»	R	»	D4*
Helenen-	D	M	M	B1†
Helmholtz-	R	M	M	C1
Herbst	R	M	M	D1*
Herder-	D	M	M	CD1/2*
Herkenberger-	R	M	M	B1*
Hermann	D	M	M	D1*
Herwarth-	R	M	M	CD1
Herzog-	R	RH	R	B1†
Heuser-	»	D	»	D4*
Heitweg	D	D	»	A1*
Hochfelder Markt	D	D	D	C5
Hochfeld-	D	»	»	C5
Hochofen	»	M	M	B1*
Hoch-	R	M	M	D1*
Hof-	»	M	M	F1*
Hohenstaufen	»	D	»	EF3/4*
Hohenzollern-	»	»	»	EF1
Hohe-	»	»	D	D4*
Hohenberg-	»	M	M	DB1
Holtei	D	»	»	BF1
Holzgraben	»	D	»	D4*
Holz-	»	D	»	B4*
Homberger-	»	RH	D	B3
Horst-	»	M	M	CD1†
Hopfenplatz	»	»	WO	C4†
Hospital-	»	RH	D	B1†
Horst-	R	M	M	C1
Hubertus-	D	RH	D	B3
Hüninger	R	D	WD	D3*
Hühnerorter	»	M	M	D1*
Humboldt-	»	M	M	B1
Hütten-	R	»	R	BC5/6
Im Rosenhof	D	D	WO	B4
— Bockshorst	»	»	D	CD6*
— Anger	»	D	WD	D4†
— Hort	R	»	WO	D4†
— Kaiserhafen	D	RH	M	C3*
— Loh	»	»	WD	EF5†
— Schlenk	»	»	WO	D6†
— Siepen	D	D	WO	D4†
— Vogelsang	»	D	WO	D4†
— Waldfrieden	D	D	WO	D4†
Immenthal	»	D	M	C5
In den Haken	D	RH	M	C3*
Insel	R	RH	»	B3*
Jäger-	R	M	M	D1*
Jahn-	D	RH	»	AB4
Jakob-	»	M	M	D1*
Java-	D	D	»	AB4
Joachim-	R	M	M	ED1
Johannis-	»	RH	»	B1†
Johanniter-	D	D	»	B3
Josefplatz	»	D	D	D4*
Josef-	»	D	»	C4*
Julius-	»	»	»	D4*
Junkern-	»	D	»	D4*
Kaiser- 121 146	D	RH	»	B1/2
158 und 169 bis Ende	»	RH	D	—
Nr. 1 u. übrige	»	RH	R	—
Kaiser-Wilhelm-	»	D	D	EF4
Kalkweg	D	D	D	DE6
Kammer-	D	D	D	E4/5
Kamp-	»	M	M	C1
Kanal-	»	M	M	F1
Kant-	»	M	M	CD1*
Kanzler-	R	RH	»	B1/2*
Kapellen	»	»	»	B3
Karl-Albert-	»	RH	D	B1†
Karl-Lehr-	»	D	»	D5
Karlsplatz	»	RH	M	B3
Karl-	R	RH	»	B3
Karolinen	»	M	M	B1*
Kasslinger-	D	RH	D	B1†
Kasino-	»	D	»	CD4*
Kastanienallee	»	D	»	D4
Katharinen-	»	D	D	B6*
Katzbach	»	M	M	C1
Kauf	D	D	WD	D4†
Keppelshof	D	»	»	D4*
Kesselshof	»	D	D	D4*
Kern-	»	D	R	C6*
Ketten-	»	»	R	B4
Kirchplatz	D	D	WO	C6*
Kirch-	D	M	M	D1*
Klara-	»	M	M	CD1*
Kleiner Hafen	D	RH	»	B3*
— Hohe-	»	»	D	C4*
— -straße	»	RH	D	B3*
Kleiner Kalkhof	D	D	»	C4*
Kleist-	»	»	»	D4/5
Klopstock-	D	M	M	B1†
Kloster-	D	»	»	C4*
Knappen	»	M	M	C1/2*
Knevelsplätzchen	D	D	WD	C6†
Knüppelgasse	D	D	»	CD4*
Knüppelmarkt	D	D	»	CD4
Koch-	»	M	M	B1†
Kohlen-	D	D	D	D4
Kolberger-	»	M	M	C3
Kolonie-	»	»	»	D4/5
Kommandanten	D	D	»	DE4
König-Friedrich-Wilhelm-	R	D	»	B4*
Königgrätzer-	D	»	M	B4
Königsplatz	R	M	M	B1
König-	D	D	»	D4
Konrad-	D	»	WD	D4†
Koopmann	R	M	M	EF1
Körner-	»	M	M	C1*
Korn (Alt-Duisburg)	D	D	»	B4*
— (D.-Meiderich)	D	M	M	EF1*
Kortum-	D	D	D	B4*
Krankenhaus-	D	»	D	D6*
Kraut-	R	»	D	B4
Kreuz-	R	D	»	B3*
Kronen-	»	M	M	B1*
Kronprinzen-	D	M	M	C1
Krummacher-	D	»	»	B4
Krummenbeck-	R	RH	»	B1†
Krummenhak	»	D	M	D6
87–101	R	»	WD	—
[illegible]-	D	M	M	D1
Kuhlen-	D	M	M	B1*
Kuhlenwall	»	»	»	B4
Kühlingsgasse	»	»	»	C4
Kuh-	»	D	D	B3*
Kuhtor	»	»	»	D4
Kuller-	»	D	WO	CD6
[illegible]	»	»	WD	D4
Kupferhütten	»	D	M	D6*
Kurfürsten-	D	M	M	C3
Kurze-	»	RH	»	C1
Laaker-	»	M	M	B4
Laarer-	D	RH	»	B3
Lahn-	R	»	»	B4
Lahnsteiner-	»	M	M	C1/2
Landgerichts-	D	D	D	D4*
Landwehr-	»	RH	»	B3
Langenkamp-	D	D	D	B3*
Lehr-	»	D	D	B4
Lehnhof-	»	RH	»	B4†
Lehmbruck-	D	D	D	C4*
Leipziger-	»	M	M	B1*
Lenau	»	M	M	B1†
Lenne-	»	»	D	D3/4*
Leopold-	»	M	M	B4*
Lerchen-	D	D	D	B4
Lessing-	D	D	D	D4*
Liebfrauen-	D	D	D	D4*
Liebig-	D	D	M	CD6
[illegible]-	»	RH	D	BC1†
Linden-	»	RH	D	C3†
Linien	D	»	M	C5*
Lintorfer-	»	D	WD	D4†
Lipperheider-	D	M	M	F1*
Lippe-	D	D	D	D4*
Lohengrin	D	M	M	B1
Lohwall-	D	RH	D	B3*
Loo-	D	M	M	F1*
Lösorter-	D	M	M	D1*
Lothar-	D	D	D	E4/5
Lothringer-	D	M	M	B1†
Ludgeriplatz	D	»	D	B4
Ludgeri-	D	D	D	C4
Ludwig-	D	RH	D	B4
Luisen-	D	RH	»	B3*
Lüden-	D	»	D	B4
Lützow	D	»	D	E4*
Magdalenen-	R	RH	D	B1*†
[illegible]	R	D	M	B3*
Main-	D	»	»	B4
Manteuffel-	D	M	»	B4*
Margareten-	»	D	D	DE6
Marien-	D	»	D	D4/5
Marienplatz	»	D	»	C4
Marientor-	D	»	»	C6*
Markgrafen-	D	D	D	D6
Marktplatz	R	RH	R	D4†

-straße	AG.	St.	F	□
Markt-	D	M	M	D1*
Marien-	D	D	WO	C6*
Martin-	D	D	D	E4*
Mauer-	D	M	M	D1*
Max	D	D	D	D4*
Mehl-	D	D	D	DE4*
Meidericher-	D	D	D	EF3
Meiergasse	D	D	D	C4*
Melanchthonplatz	D	D	WO	C6†
Mendelssohn-	D	D	D	D4†
Menzel-	D	D	D	D4*
Mercator-	D	D	D	D4/5
Metzer-	D	M	M	C1
Michael	D	D	WO	C6*†
Miebels-	D	M	M	C1*
Milch-	D	RI	D	E3*
Mittelweg	D	D	D	D4
Mistel-	D	RII	D	B1
Moerser-	D	D	D	B4
Möhlenkamp-	M	RII	M	C1†
Mohren-	D	D	M	C4/5
Moltke-	D	D	D	E4
Moritz-	D	D	M	C4/5*
Mosel-	D	D	D	D4
Mozart-	D	D	D	D4†
Mühlenfelder-	M	M	M	B1
Mühlen-	D	D	D	C1
Mülheimer Chaussee	D	D	D	F4*
Mülheimer-	D	D	D	EF4
Mühlengasse	D	D	D	C4*
Mühlengäßchen	D	D	D	C4*
Münz-	D	D	D	D4*
Musfeldplatz	D	D	D	CD6
Musfeld-	D	D	D	C4/5
Mylendonk-	D	M	M	E1*
Nachbar-	M	M	M	DE1*
Nahe-	D	D	D	D6
Nassau-	D	M	M	F1†
Nesse-, von-	D	D	D	D6†
Neander-	D	RII	D	B1
Neckar-	D	D	D	D6
Neudorfer Markt	D	D	D	D6
Neudorfer-	D	D	D	D4/5
Neue Markt-	D	D	D	D4*
Neuenkamp	D	D	D	AB4
Neue Rheinbrücke	—	—	—	BC3
— Westl.-	D	D	D	DE3/4
Neumarkt	M	RI	D	B2
Neumühler-	D	M	D	EF1†
Neu-	D	M	M	C1
Nibelungen-	D	D	D	E4†
Nieder-	D	D	D	D4*
Nikolai-	D	D	WO	CD6
Nordmeidericher-	D	M	D	CD1
Nonnengasse	D	D	D	D4*
Norbert-	D	RII	R	C1†
Nord-	R	RII	D	E1†
Nürenweg	D	D	D	D6
Oberdamm-	D	RI	D	E2*
Oberhausener-	D	M	M	F1*
Obermauer-	D	D	D	D6
Obermeidericher-	M	M	M	F1/2*
Oberwöderich-	D	D	D	C4*
Ober-	D	D	D	D6
Oranien-	D	D	D	D6
Ostackerweg	D	RII	D	DE1†
Ostender-	R	M	M	F1†
Ost-	D	D	D	E4/5
Ottilien-	M	M	M	EF1†
Otto-Keller-	D	D	D	D4/5
Otto-	D	M	M	F1*
Papiermühlen-	D	RII	R	C1†
Pappel-	D	D	MD	D6*
Pappen-	D	D	D	D6
Paradies-	D	D	M	DE5
Park-	D	D	D	D4*
Parlament-	D	D	M	DE6
Paul-Gerhardt-	M	D	WO	C6†
Pfalz-	D	D	M	C6*
[illegible]	R	RII	D	B1†
[illegible]	D	M	WO	C6†
[illegible]	D	D	D	C4*
[illegible]	D	M	M	D6*
[illegible]	D	M	M	D1*
Pflugs-	D	M	M	F1†
Philipp-	M	M	M	E1*
Philosophenweg	D	D	D	D5*
[illegible]	D	RII	M	D1/2
Platanen-	D	M	WO	D6*
Plessing-	D	D	D	D4*
Post-	D	D	D	D4*
[illegible]	R	RII	R	D1†
Prinz-Albrecht-	R	D	D	E4*
Prinzen-	M	M	M	E4
[illegible]	M	RII	M	D1†
[illegible]	D	D	D	D4
Quadt-	R	M	M	E1*
Quergasse	D	D	D	C1*
Rath-, vom-	D	D	D	D1*
Realschul	D	D	D	D6
Rechts-	D	D	M	D4/5*
Rehweg	D	D	D	E6/8†
Reiche-	D	D	M	DE5
Reinhold	D	M	M	DE1
Reuter-	D	D	M	E1†
Rheinallee	D	RI	R	B6
Rheinbahn-	D	D	D	DE6
Rheinbrücke	—	—	—	A2
Rheinbrücken-	R	DI	R	E1*
Rheinbrückenturm	D	RI	D	B6*
Rhein-Herne-Kanal	R	M	M	B-F1-3
Rhein-	R	RII	D	B1
Rheintörchen-	D	D	MD	C6†
Richard Wagner-	D	D	D	E5†
Ritter-	D	D	M	D1
Robert-	D	D	M	D6*
Roland-	R	RII	D	B1
Römer-	D	D	WO	C6†
Roon-	D	M	M	D1*
Rosegger-	D	D	M	D1†
Rosen	D	M	M	D1
Roß-	D	D	D	E4*
Rott-	D	M	M	EF1†
Rückert-	R	M	M	D1†
Rudolf-	D	D	M	CD4
Ruhrorter- 1 153 u. 144	D	D	D	BC2-4
übrige	D	RI	D	—
Ruhr-	R	RI	D	D6*
Saarbrücker-	D	D	R	C6*
Sachsen-	R	RII	R	D1†
Sack-	D	RI	R	D6*
Salm-	D	D	D	C1/2*
Salvator-	D	D	D	D4*
Sand	R	M	M	F2
St.-Johann-	D	D	D	C6*
Scharnhorst-	D	D	D	CD4
Scheffel	D	D	D	D6*
Schifferheim-	R	RI	R	B6*
Schiller-	D	D	D	C4
Schillerplatz	D	D	D	D3/4
[illegible]	R	RII	R	D1†
[illegible]	R	RII	D	AB1
Schlachthofplatz	D	D	D	D4*
Schlachthof	M	D	D	B1*
Schlegel-	D	M	D	D4*
Schlick-	D	D	D	C6*
[illegible]	D	M	M	D1/2
Schlosser-	D	D	WD	C6*
Schloß-	M	M	M	D6
Schmale Gasse	D	D	D	D6*
Schmidt-	R	M	M	C1*
Schmiede-	D	D	DD	C6*
Schollenhof-	D	RII	D	D6*
Schlesier-	D	D	D	D6*
Schubert-	R	M	M	D1†
Schulplatz	D	D	WO	C6†
Schul-	R	RII	M	B1*
Schützen-	D	D	D	D5*
Schützengasse	D	D	D	D4*
Schwanengasse	D	D	D	D6, DE6
Schulten-	D	M	M	D1/2
Schwaben-	R	M	M	D1†
Schwarzen-	D	D	D	CD4*
Schwanentor	D	D	D	C4
Schwedenallee	D	D	D	D6*
Schweizer-	D	D	D	F3/4
Schwerin-	D	D	D	C6
Schwanenkamp	D	D	D	F3
Sedan-	D	D	D	C6
Seiler-	D	D	D	E6*
[illegible]	D	D	D	C4*
Seydlitz-	D	M	M	C1*
Siechenhaus-	D	D	M	C6*
Siegfried-	D	M	M	D1†
Sieg-	D	RI	D	D3/4*
Silber-	M	M	D	C1*
Sing-	M	M	M	D1*
Sommer-	M	M	M	D1†
Sonderburger-	D	M	M	C1*
Sonnenwall	D	D	D	CD4
Sophien-	D	D	D	D4*
Speldorfer-	R	M	M	F2
Spichern-	M	M	M	C1*
Springwall	D	D	D	D3/4*
Stahl	D	M	M	C1
Stapeltor	D	D	D	D4
Stock-	M	M	M	F1*
[illegible]	M	RI	D	B6*
Steinbrink-	D	D	WO	C6†
Steinbruch-	D	D	D	D4†
Steinacker-	D	D	D	C5/6
Steinsche Gasse	D	D	D	D4*
Stein-	D	M	D	C1/2
Steinweg	D	D	D	C4*
Stepelsche-	R	RII	D	A1†
Stephan-	D	M	M	D1†
Sternbuschweg	D	D	D	EF4/5
Stern-	R	M	M	CD1†
Stöcken	R	M	D	E1*
Stockumer-	R	RII	D	D4*
Stolze-	R	M	M	D1
Straßburger-	D	M	D	C1
Strauß-	D	D	D	E5†
Styrumer-	D	M	D	F1†
Süd-	M	M	M	CD1/2
Talbahn-	M	M	M	D1†
Tal-	D	RII	D	D1†
Tannen-	D	D	DO	D6†
Tann-, von-der-	D	D	D	D5/6*
Tauben-	D	D	D	D4*
Teil-	D	D	M	C6*
Tell	D	D	D	CD1/2*
Tersteegen	D	D	M	C6*
Theodor	R	RII	R	D1†
Thielen-	D	RII	D	D4*
Tiergarten	D	D	D	D6
Tonhallen	D	D	D	D1
Tor-	D	D	D	DE4*
Trankgasse	D	D	D	CD4*
Trautenau	D	D	D	C6*
Tulpen	D	D	D	E4*
Tunnel	D	M	M	C1
Turm-	D	RII	M	A1*
Uerdinger-	D	D	WO	CD6†
Ufer-	D	RII	D	E1†
Uhland	D	D	D	D4
Ulmen-	D	D	MO	D6†
Ulrich-	D	D	D	C4*
Ungasse	D	D	D	D4*
Universitäts-	D	D	D	D1
Unter den Ulmen	D	M	D	CD1/2
Unterführung-	D	M	M	D1*
Untermauer-	D	D	D	CD4
Unterwöderich-	D	D	D	C4*
Unter-	D	D	D	C4
Varziner-	M	M	M	EF1†
Veilchen-	D	D	M	C6*
Venngasse	D	D	D	D4*
Verdun-	M	RII	R	E1†
Viehhof	D	D	D	D6*
Viktoriaplatz	D	M	M	D1*
Viktoria-	D	M	M	DE1
Vinckegasse	D	D	D	CD4*
Vorderhof	D	D	D	C4*
Vogelsangplatz	D	D	WO	D6†
Vogelsberg-	M	RII	R	E1†
Vohwinkel	D	M	M	CD1
Voß	D	M	D	E1†
Vollmer-	D	D	M	DC4/5
Wacholder-	D	RII	D	C1†
Waldemar-	D	D	D	C6*
Waldhorn-	D	D	D	D6†
Waldlehne	D	D	WO	D6†
Wald	D	D	D	D6
Wallensteinplatz	D	D	D	D6
Wall-	D	D	D	D4*
Walzen-	D	D	R	C6*
Walz-	D	M	D	EF2
Wardt-	R	RII	R	E1†
Wanheim (Stadtteil)	D	D	WO	DE6†
Wanheimer- 1–231	D	D	M	C4/5
übrige	D	D	WO	—
Wagner-	M	M	M	D1†
Waterloo-	D	M	M	C1*
Weber-	D	D	D	D4*
Wedauer-	D	D	WO	D5†
Weidenweg	D	D	D	C6/4
Weide-	R	RI	D	D5*
Weinhausmarkt	D	D	D	D4*
Weißenburger-	D	D	D	D4*
Weißer Weg	D	D	D	E4*
Wellenberg-	D	RII	D	D1†
Wemel-	D	D	D	E5*
Werder-	D	M	M	D1
Werft-	D	D	D	D4*
Wern-	D	D	D	DE3/4*
Werthauser- 1–13	D	D	D	DC4/5
15 bis Ende	D	D	M	—
Wertha-	R	RII	D	AB1
Wester Platz	D	D	D	DE3/4
Weser-	R	M	M	CD1
Westender-	D	M	M	D6
West-	R	RII	R	E1†
Wichrath-	D	M	M	CD1*
Wieland-	M	M	M	C1/2*
Wiesen-	D	D	D	D6*

Digitized by Google

-straße	AG.	St.	P	□	-straße	AG.	St.	P	□	-straße	AG.	St.	P	□
Wildmund	R	M	M	F1*	Witteck ad-	B	D	D	D4*	York-	D	D	D	C4*
Wild-	D	D	D	D3†	Wittfelder-	D	M	M	E1†					
Wilhelmshöhe	D	D	D	F4	Wittkamp-	R	M	M	E1*	Zechen-	D	D	D	E4
Wilhelm-	D	D	D	C4*	Wolf-	R	RII	D	E1*	Ziegler-	D	D	D	DF3/4
Windhövel	D	D	W●	D3	Wörth	R	D	K	DC5/6	Zieten-	D	D	K	E5*
Winkelhausen-	D	RII	D	E1†	Wrangel-	D	D	D	C3*	Zirkel-	D	D	D	C4*
Winkel-	D	D	D	D4*	Wupper-	D	D	D	D3*	Zum Lit	D	D	W●	D4†
Winnacker	D	D	D	C4*	Wygurt-	R	RII	D	D1†	— Schlick	D	D	D	DC3

Öffentliche Gebäude, Wohlfahrts- und andere Anstalten.

Öffentliche Gebäude	□	Öffentliche Gebäude	□	Denkmäler, Kirchen	□	Schulen	□
Amtsgericht Duisburg	D4	Hafen, Nord-	C2 C6	Sparkasse	D4*	Salvatorkirche	CD4
— D Ruhrort	D3	— Parallel-	AB4	Sportplatz	D4	Wanheimer Kirche	DE1†
Bahnhof, Hafen-	D3	— Süd-	C5 C6	Stadttheater	D4	Katholische	
— (Ruhrort)	D3	Hafenamt	C3*, C4	Turnhalle, Städt.	D4	Bonifatiuskirche	D3
— Haupt-	D4	Hafenbecken A	CD2/3	Waisenhaus, Kath.	D4*	Bruderkirche	E1
— Hochfeld-Süd	C6	B	CD3	— Städt.	D3*	Gabrielkirche	E3†
— Meiderich-Nord	D1	— C	D3	Werft	D3, C4	Josefkirche	CD4
— Meiderich-Süd	E1	Hafenkanal	B6, C6	Zollamt	F2	Laurentiuskirche	E1†
Ruhrort	D3	Hallenbad	D3	— Haupt-	C4*	Liebfrauenkirche	D4
Bezirkskommando	D4*	Handelskammer	D3			Ludgeruskirche	D4
Börse	D3	Hauptpostamt	D4	**Denkmäler.**		Maximiliankirche	D3*
— Schiffer-	D3*	Hochbauamt, Königl.	D4*	Bismarckdenkmal	D4*	Meidericher Kirche	CD1
Botanischer Garten	F4	Krankenhaus Bethesda-	CD5	Hanieldenkmal	F3/4	Michaelkirche	C6
Carlina (Pilgrim Altersheim)	D4*	— Diakonen-	D4*	Kaiser-Wilhelm-Denkmal	F4, D1*	Petrikirche	D3
Diem-Beer (ehemal. Mädchenheim)	C4*	— Evang.	E1†	Kaiser Wilhelm u. Bismarck-Denkmal	D5*	Synagoge	D3
Eichamt	E4*	— Haniel-Stiftung	D3*	Kriegerdenkmal	F6* D4* D1*	— Ruhrorter	D3*
Elektrizitätswerk	C4	— Josephshospital	D1	Mercatordenkmal	D4*		
Elektrizitätszentrale	C2	— Kaiser-Wilhelm-	D1	Vinckedenkmal	D3	**Schulen.**	
Epidemiehaus	D3	— Kath. (Elisabethhospital)	CD			Gymnasium	D4
Feuerwehrdepot	C5*	Marienhospital	C3	**Kirchen.**		— I Real-	D4
Forsthaus, Städt.	F4	— Vincenzhospital	C4*	Evangelische		II.	D3
Friedhof, Alter	E4*	Kruppsche Arbeiterhäuser	DE5	Beecker Kirche	E1†	— III.	DE1
— Evang.	DE1	Landgericht	D4	Christuskirche	D5	Höhere Mädchenschule, Kath.	D4*
Kath.	E1* D1	Landratsamt	D4*	Gnadenkirche	D3†	— Töchterschule, Städt.	F4*
— Kommunal-	F1	Leihhaus, Städt.	CD4*	Johanneskirche	D4	Konservatorium	D4*
— Neuer	E5/6	Loge	D4*	Laarer Kirche	D1	Lyzeum, I	D5*
— Ruhrorter	E3	Lutherhaus	C3*	Lutherkirche	D4	— 2.	D3*
Gaswerke	D6, C6	Polizeiamt	D4*	Marienkirche	D3	Maschinen- u. Hüttenbauschule	D3*
Hafen, Außen-	DC4/5	Rathaus	CD4	Meidericher Kirche	ED1	Mittelschule, Knaben-	C4*
— Holz-	D3	— (Meiderich)	E2*	Pauluskirche	D3	— Mädchen-	D5*
— Innen-	CD3/4	— (Ruhrort)	D3	Ruhrorter Kirche	D3*	Realschule	D4
— Kaiser-	DC3/5	Schifferheim	D3			— Ober-	C3
— Kultus-	D3	Schlachthaus	D3			Steuermannsschule	D3*
		Schlachthof	D1				

Google

DÜSSELDORF
Maßstab 1:25000
Ältere Stadtteile
Altstadt
Karlstadt
Neustadt
Friedrichstadt
Pempelfort
Mörsenbroich
Derendorf
Golzheim
Kaiser-Wilhelm-Park
Flingern
Niedercassel
Oberkassel
R H E I N

R
Städt. Hafen
Hauptbahnhof
Oberbilk
Bilk
Rhein
Düsseldorf
Neuss
DÜSSELDORF
mit den Vororten
INNERE STADT
Maßstab 1:15000
C
D
E

Bibliographisches Institut, Leipzig.

Düsseldorf.

Zuständiges Amtsgericht, Bezirkskommando: Düsseldorf. — **Standesämter (St.):** Düsseldorf Mitte (M), D.-Nord (N), D.-Ost (O), D.-Eller (E), D.-Gerresheim (G), D.-Oberkassel (K), D.-Rath (R). — **Postbestellanstalten (P):** Düsseldorf 1 eingeteilt in die Bestellbezirke 1—118, D.-Land (L), D.-Eller (E), D.-Gerresheim (G), D.-Grafenberg (Gr), D.-Hamm (H), D.-Heerdt (He), D.-Himmelgeist (Hi), D.-Mörsenbroich (M), D.-Oberbilk (O), D.-Oberkassel (K), D.-Rath (R), D.-Wersten (W) und Unterrath (U).

Straßenbahn.

Linie 1: Mörsenbroich–Derendorf–Graf Adolf-Straße–Krankenhaus.
1a Rath–Mörsenbroich (Heinrichstraße).
2: Nordfriedhof–Hauptbahnhof.
3: Rathaus–Grafenberg.
4: Schadowplatz–Zoologischer Garten.
5: Rathaus–Hauptbahnhof–Oberbilk.
6: Rathaus–Graf Adolf-Platz–Oberbilk.
6a Oberbilk–Lierenfeld–Eller.
6b Rathaus–Sternstraße–Zoologischer Garten.
Linie 7 Eller Kirche–Corneliusstraße–Uhlandstraße.
8 Unterbilk (Südfriedhof)–Hauptbahnhof–Zoologischer Garten.
9 Hafen–Hauptbahnhof–Schlachthof.
10 Stockum–Clever Straße–Corneliusplatz–Volksgarten.
11 Zoologischer Garten–Mörsenbroich.
12 Uhlandstraße–Haniel Lang–Rath–Ratingen.
13 Schadowplatz–Grafenberg–Bahnhof Gerresheim.
14 Karolingerplatz–Hauptbhf.–Flinger–Haniel-Lang–Grafenberg.
15 Elberfelder Straße–Worringerplatz–Eller.

Straßenverzeichnis.

Buchstaben und Zahlen in der Spalte □ geben auf dem Stadtplan die Lage der Straßen, Plätze usw. an. Sind Buchstaben und Zahlen mit einem * versehen, so bedeutet dieses, daß der Name aus Platzmangel fehlt, mit einem †, daß er außerhalb des Planes in Fortsetzung des Quadrates liegt.

-straße	St.	P	□
Aachener-	S	60	C6/7
Achenbach-	N	107	E2/3
Achilles-	K	K	B3
Acker-	O	116	E3/4
Aders-	S	60	CD5
Adler-	N	16	DE3
Ahnfeld-	N	107	E3
Akazienallee	R	U	E1†
Akademie-	S	70	C4*
Ahornallee	O	[illegible]	D6*
Albert-	O	113	EF4
Alexanderplatz	S	3	D4
Alexander-	M	3	D4
Alleeplatz	M	77	C4
Allee- 58—67	M	77	C3/4
übrige	S	75	—
Alt Eller	E	E	F7*
Altenberg-	G	Gr	F5†
Alter Markt	O	G	F5†
Altestadt	S	61	C5*
Alt Heerdt	K	He	A3†
— Himmelgeist	S	Hi	E7†
— Niederkassel	K	K	A2
Amalien-	S	S	E7†
Am [illegible]	M	Hi	D7†
— Binnenwasser	S	1a	D1
Amboßplatz	K	He	A3†
Amboß-	K	K	A2†
Am [illegible]	S	S	E7*
— [illegible]	O	W	AB7*
— Falder	S	L	D6
— Gatherhof	S	S	EF1†
Gänsekirchen	S	S	GF1†
— [illegible]	R	R	E7*
— Heerdter Hof	K	He	A3†
— Heerdter Sandberg	K	K	A3†
— Hippert	N	L	DE1
— Hochofen	K	He	A3/4†
— Kralnap	S	6	E7*
— Kreuzensweg	K	He	A3†
— Lammerthof	O	113	E6/7*
— Pesch	S	G	F5†
— Pfannkamp	S	S	E7*
— Poth	S	G	F5†
— Röttchen	S	L	DE1†
— Scheidling	S	L	D6*
— Schrumpelshof	N	115	D3*
— Schillenberg	O	14	EF3/4
— Staufenplatz	N	64	D6*
Amsterdamer-	N	L	AE1†
Am [illegible]	S	S	E7*
— [illegible]	D	L	E7*
— [illegible]	O	L	E7*
— Wallgraben	O	6	F5†
— [illegible]	S	1a	DE6
— [illegible]	S	70	D3*
[illegible]	S	15	C4
An der [illegible]	K	K	A2
— der [illegible]	S	S	EE1/2
— der [illegible]	S	L	D6†
— der [illegible]	S	113	EF4
[illegible]	M	70	C4*
[illegible]	S	S	E7*
[illegible]	S	60	C4
[illegible]	S	106	D6
[illegible]	M	64	D5
[illegible]	O	81	D6
[illegible]	S	17	C4
[illegible]	S	81	D4
[illegible]	N	84	D5
[illegible]	[illegible]	87	C5
[illegible]	[illegible]	K	A3
Askanier-	K	K	AB2/3
Auf dem Sandberg	O	W	B7*
— dem Steineck	M	S	A5/6†
— der Bleek	S	S	A5/6†
— der Hardt	O	Gr	D6
— der Heide 100—175	R	L	D1†
Auf'm [illegible]	S	S	E7*
— Hennekamp	S	64	D6
— Rott	O	W	E7*
Augusta-	N	106	D6
Au-	G	114	F4
Bach-	S	60	C5/6
Bäckergasse	S	71	C4*
Bäcker-	S	71	E7
Bahlen-	O	W	AB7*
Bahn-	S	6	CD4
Balten-	S	G	F4†
Bandel-	S	61	D5
Bank-	S	64	B2
Barbara-	N	102	D1/2
Barbarossaplatz	S	S	A2
[illegible]	S	S	A2
Barmer-	K	K	A3
Bastion-	S	70	CD4
[illegible]	S	117	C4
[illegible]	S	103	D1/2
[illegible]	M	L	A2†
[illegible]	S	S	E2†
Beethoven-	S	127	D6
[illegible]	G	121	F3/4
[illegible]	S	S	A2
[illegible]	K	K	A3
[illegible]	S	64	C5*
[illegible]	O	Gr	E5*
[illegible]	S	He	A3†
[illegible]	S	78	C4
[illegible]	M	86	D5/6
Bergerallee	S	71	DC4
Berger-	S	76	C4*
[illegible]	S	71	D4
Bergische Land- 7—84	O	O	F3†
8 u. 2	O	O6	—
Berg-	S	S	E7*
Bernburger-	S	S	E7*
[illegible]	O	O	F4†
[illegible]	N	15	D6
Bilker Allee	S	40	DC5
Bilker-	S	73	C5
Birken-	O	114	D4
Bismarck-	S	61	C6
[illegible]	O	117	EF3/4
[illegible]	S	6	D4
[illegible]	O	L	DE6/7
[illegible]	S	10	DC3/4
[illegible]	S	S	E7*
[illegible]	S	96	CD6
[illegible]	S	6	C4
[illegible]	S	100	C1*
[illegible]	S	S	E1†
[illegible]	S	Gr	F5*
[illegible]	M	100	E5*
[illegible]	O	64	D6
[illegible]	S	78	C6
[illegible]	S	110	D6
[illegible]	S	64	D5*
[illegible]	K	He	A5†
[illegible]	K	He	A1†
[illegible]	S	12	D3/4
[illegible]	S	84	D5
[illegible]	S	47	C6
[illegible]	S	64	D5*
[illegible]	S	126	[illegible]
[illegible]	M	120	D5/6
Breite-	S	74	C4
Brend'amour-	S	K	D3/4
Bremer Platz	S	S	E7*
Bremer-	S	S	E7*
[illegible]	M	1a	EB6
[illegible] Weg	K	[illegible]	B1†
Bruch	O	116	F3
Brücken-	S	60	C6
Brüder-	N	60	D6
Brunhilden-	K	K	A4
Brunnen-	S	80	C6
[illegible]	K	K	A3†
Buchen-	O	84	E4
Bülow-	N	100	D4
[illegible]	S	45	C6
[illegible]	M	84	D7*
[illegible]	K	K	B4
Burghof	S	80	C4
[illegible]	N	S	B1†
Burgplatz	S	80	C4
Burgunder-	S	106	A3†
[illegible]	O	W	E7*
[illegible]	N	M	E6
Nr. 40	S	80	—
[illegible]	S	80	CD6
Calcumer-	S	80	C5*
Calcumer- 1—26	S	L	C1*
übrige	S	M	
Camphausen-	N	60	D3
[illegible]	S	S	A3†
Cecilienallee	O	64	BC1/2
[illegible]	N	100	F3
Charlotten-	S	51	D5
[illegible]	S	K	A3
Chlodwig-	S	L7	C7
[illegible]	S	14	AB7*
Cimbern-	S	S	AB3/4
Citadell-	S	70	C4
Clarenbach-	S	47	D6
[illegible]	K	106	A3/4†
Clever Platz	N	67	C3
Clever-	S	67	C4
Collenbach-	S	57	CD1/2
Cölner Land-	S	W	AB7*
Cölner- 1—51, 2—56	O	13	D–F4–6
109—271	S	80	—
117—287	O	87	—
übrige	S	L	—
Cölner Tor	S	S	F5/6
Columbus-	K	K	A4†
Comeniusplatz	K	K	A3
Copernicus-	M	L7	C6/7
Cordula-	[illegible]	L	C6*
Corneliusplatz	M	75	C4
Cornelius-	S	51	D5/6
[illegible]	S	10	D3*
[illegible]	O	64	F3
[illegible]	O	126	F3
[illegible]	K	106	A3†
Dagobert-	S	L7	C6
[illegible]	S	71	D7
[illegible]	K	K	A3
[illegible]	O	116	F3
[illegible]	S	80	DC5
[illegible]	S	64	DE3/4
[illegible]	S	S	EF1†
[illegible]	M	S	E7*
[illegible]	M	64	D6
[illegible]	O	O	F5*
[illegible]	S	S	E7†
[illegible]	K	He	AB/4
[illegible]	K	S	AB/4

Digitized by Google

-straße	St.	P	□
Dorotheen-	O	110	F3/4
Dörpfeld-	G	G	F3†
Drakeplatz	K	B	A3
Drake-	K	K	A3/4
Dreher-	G	G	F3†
Dreieck-	[illegible]	31	D6
Dreifaltigkeits-	[illegible]	G	F3†
[illegible]-	O	K	A3†
Duisburger-	N	65	CD2/3
Düren-	N	Gr	F3
Düsseldorfer-	B	K	AB3/4
Düsseldorfer Weg	M	65	AB5/6*
Düsselkämpchen	N	119	G4
Düssel-	M	65	BC5
Düsselthaler-	N	60	D6
Eckkamp	B	B	EF1†
Eck-	[illegible]	16	G4
Ehren-	N	38	D5
[illegible]-	O	17	E4
Eintracht-	O	21	E4
Eisen-	[illegible]	38	DE5
Eiskeller-	M	65	C5*
Eitel-	B	K	EF1†
Elberfelder-	[illegible]	75	C4
Elisabeth-	M	55	C5
Eller Kirch-	B	E	B7*
Eller-	O	36	DE5
Emma-	O	38	E5/6
Emmericher-	K	65	C2
[illegible]-	M	68	D5
Engelbert-	[illegible]	L	F4
Enger-	G	115	F3
Erasmus-	M	41	C5*
Erft-	M	1	D6
Erkrather- 2–194	G	65	EF1/5
1–109	[illegible]	113	—
übrige	G	L	—
Erlenkamp	B	B	B7*
[illegible]-	[illegible]	41	CD6*
Essener-	N	102	D3*
Fabricius-	M	60	D6/7
Fahnenburg-	B	Gr	F1†
Fähr- 1–13	M	68	A5/6†
112	[illegible]	L	—
Falken	N	Gr	F3
Färber-	[illegible]	17	CD5/6
[illegible]	N	109	EF3
Feld-	N	16	GH3
Feuerbach	[illegible]	11	G4
Fichten-	O	69	F4/5
Fischer-	N	52	C2/3
Flachsmarkt	[illegible]	G	F2/3†
[illegible]-	G	G	F3†
Flehe	[illegible]	Flehe	A7
Flingerbroich	O	113	F4
Flinger-	[illegible]	77	C4
Floragarten	[illegible]	51	C5/6
Flora-	M	57	C5
Floten-	B	B	B7*
Flügel-	[illegible]	69	G4
Flur-	O	111	F3
Förster- bis 66	N	L	B6*
übrige	[illegible]	Flehe	—
Forst-	B	B	B7*
Frankenplatz	K	100	C1
Franken-	N	100	C1
Franklin	K	60	C4
Freiligrath-	N	21	C3
Freytag-	N	108	EF3
Frieden-	[illegible]	11	BC5/6
Frühling-	O	Gr	B6*
Friedrichplatz	[illegible]	52	C6/7
Friedrich-	M	64	C5/6
Friedrich Wilhelm-	G	G	F3†
Frings-	M	67	A5/6†
Fritz Reuter-	[illegible]	100	C7*
Frucht- 24–51	M	L	C4
166	M	L	—
übrige	O	65	—
Fürstenplatz	M	50	C4
Fürstenwall, gerade Nrn.	M	44	B–D4
ungerade Nrn.	M	43	—
Füsilier-	N	99	C4
Gabelsberger-	[illegible]	60	C4
Gahlen von	O	G	F3†
Garten-	N	50	CD3
Gärtner-	K	Hs	A3†
Gatherweg	O	L	E7*
Gauß-	O	60	C4
Gehrts-	N	Gr	F3†
Geibel-	N	Gr	F1/2†
Geisten-	K	104	D1
Gelleper-	K	K	A3†
[illegible]-	N	110	B1*
Genter-	K	H	A3†
Gerhard	N	34	CE1
[illegible]-	[illegible]	60	C4
Gerresheimer-	G	111	EF3/4
Gerricusplatz	G	G	F2†
Gerricus-	G	G	F2/3†
Gertrudisplatz	B	B	B7*
Gertrudis-	[illegible]	B	B7*
Gilbach-	[illegible]	69	A6
Gladbacher-	M	65	AB5
Glocken-	N	99	D1/2
Glogauer-	[illegible]	[illegible]	B7*
[illegible]-	K	B	A3*
Gluck-	N	O	F2*
Gneisenau	N	60	CD3
Gocher-	B	K	A3†
Goeben-	V	60	C4
Goethe-	N	108	EF2/3
Gogreve-	M	41	C4
Goldstein-	[illegible]	15	CD3
Golzheim 11 u. 12	N	98	B1
übrige	N	L	—
Golzheimer Platz	N	17	B1
Golzheimer- 20	N	L	BC1
übrige	N	97	—
Görlitzer-	[illegible]	[illegible]	B7*
Graben-	M	74	C4
Graf Adolf Platz	M	B	C4/5
Graf Adolf-, gerade 2–6	M	8	CD4/5
übrige	[illegible]	4	—
Grafenberg 1–30	[illegible]	Gr	B6*
Grafenberger Allee			EF2/3
67–163, 30–116a	N	113	—
213 u. 267–271	N	113	—
übrige	N	Gr	—
Grafenberg [illegible]	O	Gr	G4*
Graf-Recke- 1–105, 16–98	V	109	EF1/2
übrige	K	Gr	—
Graulinger-	G	G	F3†
Gravelotte-	N	100	C1
Greifweg	K	K	A3†
Gronau-	O	Gr	F3
Grimm	N	Gr	F2†
Gruben-	B	K	B4
[illegible]-	[illegible]	39	F5
Gruner-	N	111	EF2
Grüner Weg	B	E	B7*
Grün-	M	B	CD4
Gruppello-	M	23	D4
Gumpert-	B	B	B7*
Gustav-Poensgen-	M	20	D5
Gutenberg-	N	Gr	F1/2†
Güter-	M	48	C4*
Habsburger-	B	K	A3/4
Hafen	M	67	AB5
[illegible]-	[illegible]	67	A5
Hahn-	M	70	C4
[illegible]	[illegible]	30	C4*
Hallberg	N	113	EF2
Halske-	M	20	D6*
Hamm	M	B	A7*
Hammer Dorfweg	M	H	A7*
Hammer-	M	H	A7/8
Hansaallee	K	B	A3
Hansaplatz	N	110	B1
Hans-Sachs Platz	N	110	F2
Hans-Sachs-	N	110	F2/3
Hardenberg	G	G	F3/4†
Hardt-	O	Gr	F3†
Harff- 1–68	B	Lö	D7*
Harkort-	M	3	D4/5
Harold-	[illegible]	30	BC5
Hatzfeld-	O	G	F3/4†
Hebbel	N	100	EF3
[illegible]-	O	G	F4/5†
Heerdter Land	K	Hs	A3†
— Lohweg	B	Hs	A3†
Heer-	[illegible]	29	F5/6
Heesen	B	Hs	A3†
Heidweg	M	[illegible]	C1*
[illegible]-	M	20	D5/6
Heinrich-	N	120	EF1/2
Heinsberg-	K	K	A3*
Hektor-	K	K	A3†
Hellweg	G	119	F3†
Helmholtz-	M	20	D5
[illegible]-	B	K	EF1†
Henrietten-	M	11	C6*
[illegible]-	M	100	C4/5
Herchenbach-	M	41	CD4
Hermannplatz	O	115	EF3
Hermann	O	115	EF3
[illegible]-	M	41	D6
Herzog-	[illegible]	41	CD4
Heye-	[illegible]	G	F3/4†
Hildebold-	K	B	A3†
Hildebrandt-	M	41	D5/6
Hildener- bis 127	O	24	F5/6
übrige	[illegible]	L	—
Himmelgeister Land-	M	H1	D7†
Himmelgeister- 4–154	[illegible]	53	CD6/7
übrige	M	L	—
Hochstaden-	K	B	A2
Hoffeld	O	111	F3
Hofgarten	M	15	C3/4
Hofgartenufer	M	60	C3*
Hof	B	B	EF1†
Hohenfriedberg-	B	B	B1*
Hohenstaufen-	K	K	A3/5
Höher-	[illegible]	60	C4
Hohenzollern-	M	11	D4
Hohenzollernweg	[illegible]	Gr	F3†
Höherhof	O	B	F1†
Höherweg 1	O	L	F4
übrige	[illegible]	113	—
Hohe-	M	73	C4
Holbeinplatz	K	Gr	F3
Holbein-	N	Gr	F2/3*
Holz-	[illegible]	67	A5
Homberger-	B	38	C3
Hompesch-	N	120	E1/2
Hubertusgasse	[illegible]	60	B6*
Hubertus-	M	63	BC5
Humboldt-	N	108	E3/4
Hunsrücken-	M	77	C3/4
Hüsten	N	Gr	F2
[illegible]-	N	96	C3*
Hütten- 9–110	M	65	CD5
übrige	M	42	—
Hymgasse	K	Hs	A3†
Ickbach-	O	36	F5
Ickerswarder- 61 u. 109	[illegible]	W	B7†
übrige	M	60	—
[illegible]-	G	Gr	G4*
Im Brühl	G	O	F2/3†
— Brühlchen	B	B	A3/4
— Dahlacker	[illegible]	Lö	BC6
Immermann	M	30	D4
Im Rottfeld	B	110	E1/3
— [illegible]	K	K	A3†
In den Diken	B	B	EF1†
— der Elb	B	B	B7*
— der Lohe	N	Lö	C6
Industrie-	O	61	DE5
Insel	B	67	C3
[illegible]-	B	O	CD1†
Irmgard	O	Gr	F3†
Isenburg-	[illegible]	O	F3†
Jacobigasse	B	15	C4
Jacobi-	N	15	C4
Jägerhof-	B	15	CD3
Jäger-	B	B	B7*
Jahn-	[illegible]	53	C5
Jan-Wellem-	M	Gr	F3
Joachim-	K	K	A6†
Johanniter-	B	K	A3†
Johann-	N	98	C1
Jordan-	N	108	D1
Josephinen-	M	1	CD1*
Josephplatz	[illegible]	30	E5
Joseph-	[illegible]	36	B6*
Jülicher-	B	109	D2
Kaiser-Friedrich-Ring	K	B	AB2/3
Kaiser-	[illegible]	60	C3
Kaiserswerther- 1–100/136	N	98	BC1/3
übrige	N	L	—
Kaiser-Wilhelm-Ring	K	K	B3/4
Kaiser Wilhelm-	M	1	C4
Kai-	M	11	A5
Kamperweg	B	B	F3/4
Kamp-	[illegible]	W	B7*
Kanal-	B	B	A5
[illegible]-	N	100	C1
[illegible]-	B	B	EF1†
Kapell	N	65	C4
Kapuzinergasse	M	73	C4*
Karl-Anton-	[illegible]	20	C4
Karl Müller-	N	Gr	F2/3
Karlplatz	M	11	C4, F7
Karl [illegible]-	M	L	C6
Karl-	M	31	D4
Karl-Theodor-	M	74	C3
[illegible]	M	60	C4*
Karolingerplatz	M	11	C6
Karolinger-	[illegible]	31	C6
Karthäuser-	B	B	EF1†
Kasernen-	M	74	C4
[illegible]weg	O	L	F6*
Kavallerie-	M	54	BC5
[illegible]-	G	G	F2/3†
[illegible]weg	B	B	DE1
Kempgensweg	O	L	F6†
Kepler-	M	50	C6
[illegible]-	[illegible]	67	A5
Kettwiger-	O	L	F1
Kevelaerer	K	Hs	A3†
Kiefern	O	113	F4/5
[illegible]-	O	Gr	F3†
[illegible] Weg	B	B	EF1†

Digitized by Google

-straße	St.	P	□
Kikweg	B	B	F6/7†
Kinkel-	M	17	C7
Kirchfeld-	M	46	CD5
Kirchplatz	M	46	C6
Kirn-	B	88	D5
Klein Eller	B	B	E7*
Kleinschaltkamer Weg	B	O	G1†
Klopstock	N	61	F2*
Kloster-	M	19	D6
Klosthahn	G	O	F3/5†
Kommunikations-	M	77	C4*
Königsallee	M	21	C4
Königsplatz	M	9	CD4
König-	M	9	C4
Konkordia-	M	56	DC5
Konrad-	B	B	D7*
Körner-	O	86	E4/5
Kornhaus-	M	67	A5†
Kortum-	M	69	D7
Kruhe-	O	111	D6
[illegible]	M	60	C3/4*
Kran-	M	67	A5*
Krefelder-	K	He	A5†
Kreuz-	M	1	D4
Kribben-	K	He	A5†
Kriemhilden	K	K	A4*
Kripp-	B	B	B7*
Kronen-	M	66	C5/6
Kronprinzen-	M	37	C5/6
Krupp-	O	86	D5
Kühlwetter-	N	110	E3
[illegible]weg	O	L	E7*
[illegible]	B	G	F3†
Kurfürsten	M	20	D6
Kürten-	B	U	EF1†
Kurze-	M	78	D6
Kuthsweg	B	I	E1*
Kyffhäuser-	K	K	A1
Laakfeld	N	L3	C1
Lacomblet-	N	111	E1*
Lahnen-	O	Gr	D6*
Lambertus-	M	60	C3/4*
Langenberger-	O	86	F5
Lange-	B	113	D6
Lanker-	K	K	A3
Lausward-	M	67	A5†
[illegible]	M	46	B-D5/6
Leichlinger-	O	W	B7*
Lenau-	N	109	F4
Lenné-	N	93	E7
Leopold-	M	11	E6
Leo-	K	K	D5
Lerchenplatz	K	K	A5†
Lerchen	K	K	A5†
Lessingplatz	B	91	DE5
Lessing-	O	82	E5
Leuthen-	B	B	B7*
Levin-	K	K	A3
Lichtenbroicher Weg	B	U	DE1†
Licht-	O	111	F4
Liebfrauen-	O	W	B7*
Liebig-	N	93	D3
Liefergasse	M	70	F6
Liegnitzer-	B	B	B7*
Lierenfeld	O	L	E7*
Lierenfelder-	B	83	D6/7*
Liliencron-	B	B	EF1†
Limburg-	O	Gr	D6*
Lindemann	N	108	DF2/3
Linden- 1–211	O	111	EF3
übrige	O	118	—
Linien-	O	89	DE5
Linnich-	O	L	E6
Lippe-	M	68	D6
Lohengrin	K	K	A5†
Loretto-	M	46	D5
Löricker-	K	Ha	A5†
Lortzing-	N	Gr	F1/2
Lothar-	K	Ha	A3
Löwen	N	L3	C1/2
Lüdenberger-	N	61	E6*
[illegible]	M	50	D7
Ludwig-	M	B	B7*
Luegallee	K	K	A5
Luegplatz	K	K	B3
Luisen-	M	60	C7/6
Lützow-	N	80	C8
Luxemburger-	N	L3	B1
Maas	K	K	A5†
[illegible]	M	36	C6/7†
Main-	M	L3	D6/5
Malkasten	N	75	D4
Margareten-	O	86	E6*
Marien-	M	8	D4
Marken	O	86	F6
Markgrafen	K	K	B5/4
Märkische-	B	65	F3†
Marktplatz	M	80	D6
Markt-	M	76	D6*
Marschall-	N	84	CD3
Marschner	N	Gr	F2
Martin-	M	66	E5/6
Mathilden	N	109	CF2
Mause-	N	87	C2
Maurenbrecher-	N	110	E1
Maxplatz	M	70	EF7
Mecum-	M	50	D6
Mendelssohn	O	111	D5
Mercator-	N	98	DC1
Merkur-	M	L	C6
Merowingerplatz	M	30	C7
Merowinger- 160	M	L	C6/7
übrige	M	30	—
Mertensgasse	M	70	F6
Mettmanner-	O	113	E4
Metzer	B	99	E1
Michaelplatz	M	90	DC6
Mindener-	O	86	EF5
Mintrop-	M	1	E4/5
Mittel-	M	72	F7
Moltke-	N	84	D3
Mommsen-	O	86	F5
Moorenplatz	M	69	D7
[illegible]	M	59	F7
Morper-	B	G	F3/4†
Mörsenbroich	N	M	E1
Mörsenbroicher Weg	N	M	E1
Mosel-	M	60	D6
[illegible]	M	69	D6*
Mozart-	N	84	D5
Mühlenbroich	N	R	EF1†
Mühlengasse	M	82	C3/4*
Mühlenkamp	K	J	B7*
Mühlen-	M	70	D6
Mülheimer-	N	108	E5
Münsterplatz	N	102	E2
Münster- 190–482 140–400	B	102	C-E1/2
übrige	N	L	—
Nachtigall-	O	G	F4†
[illegible]	M	60	D7
Neander-	O	115	D6
Neckar-	M	92	D6
[illegible]	N	L	E1
Nestor-	K	K	A3†
Nettelbeck-	N	90	D7/8
Neubrück-	M	98	C8*
Neuburg-	B	61	D6*
Neuenhof-	B	B	E1†
Neuenhofer Weg	B	U	CE1†
Neu	M	77	C4
Neusserfurth	K	He	A5†
Neusser-	M	44	E5
Neusser Tor	O	4	F3/5†
Nasswacker	K	He	A5†
Nibelungen-	B	K	A4
Nicolaus-	M	31	DE1†
Niederkasseler Kirchweg	K	K	A3
— Lohweg	K	K	A3
Niederkasseler-	K	K	A3
Nieder-	M	48	E6*
[illegible]	K	K	A5†
Nord-	N	98	C2/3
Oberbilker Allee 2–90, 1–65	M	84	D-F5/6
übrige	O	86	—
Oberkasseler-	K	K	A3
Oberrather-	B	B	EF1†
Opladener	O	W	B7*
Orangerie-	M	70	EF7
Ostendorf-	N	110	E1
Ost-	M	82	E5/6
Otto-	O	O	F3/4†
Palmen-	M	46	C5/6
Pariser-	K	B	A5†
Park	N	92	CD5
Paulinen	O	O	F4/5†
Paulusplatz	N	106	E1
Paulus-	M	106	E2*
Pempelforter-	N	11	D6
Pestalozzi-	K	He	A3/4†
Peter-Janssen	N	109	EF3
Pfalz-	N	97	C2
Pfeiffer-	B	Be	B6*
Pfeil-	O	118	EF1*
Pilger-	O	O	F3†
Pionier-	M	80	D6
Planeten-	M	L	DC6
Platanen	O	116	EF2
Plöckenweg	O	Gr	F3†
Post-	M	70	C4
Prinzenallee	K	K	A5†
Prinz-Georg-	N	98	E1/3
Quadenhof	O	O	F3/4†
Quer-	O	61	D6*
Quirin-	K	K	A3
Rampen	O	O	F1†
Rathausufer	M	76	BC4
Rathelbeck	O	B	F1/5†
Rather Broich	B	R	E1†
— Kirchplatz	B	R	E1†
— Kreuzweg	K	R	E1†
— Markt	B	R	EF1†
Rather- 1–83, 1–84	N	101	D1
übrige	N	L	—
Rather Weg	N	L	EF1†
Ratinger Mauer	M	82	C5*
Ratinger-	M	82	C6
Ratinger Tor	M	82	C6
Redinghoven-	M	L6	D6
[illegible]	B	G	F7-8†
Reh-	B	R	CE2†
Reichs-	M	11	C5
Reichswaldallee	B	R	E1†
Reinold	K	K	A6
Reisholzer-	O	L	E1*
Reiter	N	L	C1*
Rembrandt-	N	61	F3/5
Remscheider-	M	90	D5
Rethel	N	106	E2/3
Reuterkaserne	M	81	C6*
Rheinallee	K	11	A4
Rheinbaben	K	K	AB5
Rheinort	M	11	B6/7
Rhein-	M	71	F6/7
Rheinwerft	M	76	C3/4*
Richard	B	B	B7*
Richrather-	O	W	B7*
Richtweg 1–4	B	L	E1*
übrige	B	Gr	—
Riga-	B	G	F4†
Ringelsweide	M	47	D5/6
Ritter-	M	11	C6
Robert-Luther-	M	60	DC6
Rochusmarkt	N	90	D3
Rochus-	N	69	D2/3
[illegible]	B	R	E1†
Roland-	N	24	C1/2
Römer-	N	17	C8
Rondorfer-	B	L	F5
Roon-	N	90	CD2
Rosen-	N	65	CD3
Roßbach-	B	M	B7*
Roß-	N	16	C1/2
Rotdorn	B	R	DE1†
[illegible]	N	69	D3
Röttgen-	B	B	DE1†
Rudolf-	K	Ha	A1/4†
Ruhrtal-	O	111	F1
Rutger-	B	B	E7*
Saarbrücker-	N	100	CD1
Saarwerden-	K	K	A5†
Sachsen-	K	K	A3†
Salierplatz	K	K	A1
Salier-	K	K	AB3
Sand-	N	L	CD1*
Sandträgerweg	B	G	F5†
Schadowplatz	M	12	C6
Schadow-	M	12	CD4
Schäfer-	N	67	C6
Schanzen-	K	K	A5†
Scharnhorst-	N	108	E2
[illegible]	O	O	F4†
Scheffel-	N	57	C8
[illegible]	N	110	E6*
[illegible]	M	11	E7
Schillerplatz	N	106	D6
Schiller-	N	106	D5/6
Schinkel-	N	93	D3
Schirmer-	N	11	DE3
Schlegel-	O	84	CE4/5
Schlesische-	B	B	E7*
Schloßallee	B	B	B7*
Schloß-	N	108	F3
[illegible]	M	11	C6
[illegible]	O	34	E5
Schmiede-	O	36	EF6
Schnellenbroich	B	U	DE1†
[illegible]	O	O	F3†
[illegible]	K	K	A3
Schubert-	N	Gr	F3†
Schul-	M	76	B7
Schumann-	N	107	EF2/3
Schützen-	B	18	CE3/4
Schwalm-	K	K	A5†
Schwanenmarkt	M	73	C4
[illegible]	M	L3	D6/7
Schweidnitzer-	B	B	B7*
Schwelmer-	B	Gr	F6
Schwerin-	B	69	C6
Sedan-	M	67	C5*
Seydlitz-	N	95	C6
Siegfried-	K	K	A5†
Sieg-	M	66	B5
Simons-	O	Fr	DE5

-straße	St.	P	□
Simrock-	N	Gr	F1/2
Sittarder-	N	88	C2/3
Sohn-	N	112	F2/3
Sollner-	O	36	D5
Sommers-	N	109	D2
Sonderburger-	K	K	A3
Sonnborn	M	Gi	D6*
Sonnen	O	86	EE4
Sophien	O	Gi	F3
Speditions-	M	67	A5
Spee-	D	9	F3†
Speldorfer-	N	108	C3
Spichernplatz	N	69	D1
Spichern-	N	86	D1
Spielberg-	O	86	G5*
Sport-	B	Gr	A4†
Stadtbrückchen	M	77	EF7*
Stadtwald-	N	Gr	D6
Stahl-	O	36	E5
Ständehaus-	M	84	D6
Steffen-	B	8	A3
Steinkaul	M	101	ME7†
Stein-	M	7	DD4
Steinweg	M	M	F3-4†
Stephanien-	M	11	C4
Stern-	N	65	CD5
Sternwart-	M	68	D6†
Stiftsplatz	M	86	E6
Stockkamp-	N	84	D2
Stockumer Höfe	N	L	A1†
— Kirch-	N	Stock.	A1†
Stoffeler Damm	M, M	L	AB7
Stoffeler-	M	86	AB7
Stoffeln	M	65	AB7
Strom-	M	1	D5
Stückerweg-	N	130	B2*
Sturm-	M	D	B7*
Stürzelberger-	B	B	A5†
Süd-	M	71	F7
Suitbertusplatz	M	86	DE6
Suitbertus-	M	80	EC6
Sulzbach-	O	Gr	D6*
Sybel-	N	110	D1
Tal-	M	53	C5
Tannen-	M	100	CD1
Tannhäuser-	K	K	A4†
Tauben-	N	65	C5
Tell-	M	64	D6
Teutonen	M	K	A3/4
Terram	M	M	EF1†
Theater-	B	8	F2
Theodor- 1-160	R	U	DE1†
206 bis Ende	D	D	—
Thomas-	M	1	E7
Thorwaldsen-	N	Gr	F3
Tiergarten-	N	108	EF2
Tonhallen-	M	14	D6*
Torfbruch	G	Gr	E2*
Tor-	O	Gi	F3
[illegible]	G	Gr	D6*
Turn-	M	55	C6
Tußmann-	N	86	D2
Uhland-	N	108	D5
Ulenberg-	M	60	CD7
Ulmen- 1-153	N	L	CD2/3
übrige	N	65	—
Unterbacher-	O	L	B7*
Unter den Eichen	O	D	F3†
Unterrather-	R	M	DE1†
Uerdinger- 1-99	N	L	DC1
übrige	N	84	—
Ursulinengasse	M	81	C6*
Van-der-Werff	M	36	E5*
Varnhagen	B	60	D5/7
Vautier-	N	118	F2
Velberter-	O	97	D6
Venloer-	N	86	E4/5
Vennhauser Allee	M	D	F6/8†
Vennhauser-	B	Gi	F8*
Verein-	M	M	F2†
Viehweg	N	L	C1*
Vierwinden-	B	Ha	A2/3†
Viktoria-	M	13	D3/4
Vinzenz-	B	K	A5†
Vlatten	M	L	D6
[illegible] Weg 1-250	N	M	D1†
übrige	N	L	—
Vohwinkelallee	B	8	F6/7†
Volksgarten	M	35	E6
Volksgarten-	O	35	D6/8
Volmerswerth	M	Flehe	A7
Volmerswerther Dorfweg	M	Flehe	A7*
Volmerswerther- 1-73, 2-86	M	66	E5/6
übrige	M	L	—
Vulkan	M	17	E4
Wachtel-	D	D	B7*
Wagen-	M	D	B7*
Wagner-	M	12	D6
Wahler-	B	K	EF1†
Wald	B	B	EF1†
Walküren-	M	8	A3/4
Wall-	M	76	C4
Walram	B	8	A3†
[illegible]weg	D	L	B7*
Wasser-	M	56	C5
Weber-	M	40	C5/6
Weiher-	M	56	D6*
Weißenburg-	N	101	D1
Weizenmühlen-	M	67	A6
Werdener-	O	86	E5
Werstener Dorf-	O	W	E7*
— Feld	B	W	E7*
— Friedhof	B	W	E7*
Werstener-	M	60	DE6/7
Wessel-	N	110	F2
Westend-	B	Ha	A4†
Westerburgplatz	K	K	A3†
Westerburg-	K	K	E7*
Wetter-	O	117	E5/6
Wettiner-	K	K	A3
Wieland	N	16	D2
Wiesen-	K	Ha	D7*
Wildenbruch-	B	8	AB3/4
Wilhelmplatz	M	1	D4
Wilkesfurther-	B	B	D7*
Windhövel	K	Ha	A3†
Windscheid-	N	110	E1/2
Winkelsfelder-	N	65	D2
Wißmann-	M	86	BC6
Wittelsbacher-	M	Ha	B6*
Witzel-	B	M	DD1†
Wotan-	M	K	A3/4
Worringerplatz	O	17	E4
Worringer- 1-69, 2-100	D	17	DE3/4
übrige	M	17	—
Wörth	M	86	C1
Wülfrather-	M	117	E5/6
Wupper-	M	67	D6
Xantener-	N	Lo	D1
York-	M	102	D1/2
Zeppelin-	B	M	F5/6†
Ziegel-	B	M	DE1*
Zieten-	N	86	C2
Zimmer-	M	47	D5/6
Zollgäßchen	M	76	C4*
Zoll-	M	78	BF6
Zweibrücken	O	Gr	B6*

Öffentliche Gebäude, Wohlfahrts- und andere Anstalten

Öffentliche Gebäude	□
Amtsgericht	C4*
Arrest- u. Korrektionshaus	EF7*
Augenklinik	C3*
Badeanstalt, Städt.	C4
Bahnhof Bilk	C6
Derendorf	DE2/3
— Grafenberg	F2/3
— Hafen-	A6
— Haupt-	DE4
— Lierenfeld	F6
— Oberkassel	A3
Bezirkskommando	C1
Diakonissenhaus	D4*
Eishaus	D5*
Friedhof, Nord-	BC1
— Oberbilker	E6/7
Garnisonlazarett	CD5
Gasanstalt, Städt.	F4
Hafenamt	A5
Handelskammer	D5
Hansahaus	D4
Hauptsteueramt	D5
Heilanstalt Waldesheim	D6*
Invalidengebäude	C5
Irrenanstalt, Provinzial-	B6
— Städt.	D5
Justizgebäude	C4
Kaserne, Artillerie-	C1
— Infanterie-	C1
— Ulanen	D C2
Krankenbaracken	DE4/5*
Krankenhaus, Evang	C5
— Roten Kreuz-	F3*
— Städt.	D7
Kreishaus	C4*

Öffentliche Gebäude	□
Kunsthalle	C3/4
Kunstpalast	C3
Landesbibliothek	EF6*
Landgericht	C4*
Landratsamt	F7
[illegible], Städt.	C3*
Luftschiffhalle	A4
Malkasten	D5
Marienhospital	C3
Markthalle	C4
Militärgericht	C1
Museum, Hetjens-	C6
— Kunstgewerbe-	D5
Oberlandesgericht	C3
Oberpostdirektion	C4
Pflegehaus, Städt.	D7
Präsidialgebäude	F6
Rathaus	C4
Regierungsgebäude	C4
Reichsbank	C3
Rettungsanstalt, Düsselthal	F2
Schlacht- u. Viehhof	D1
Schloß Jägerhof	D3
Stahlhof	F7
Ständehaus	C5
Standesamt	CD4*
Sternwarte	D6†
Stift, Anna-	C3*
— [illegible]	D5
Theater, Apollo-	C6
— Städt.	D3/4
Tonhalle	D4
Volksgarten, Städt.	DE5
Waisenhaus, Evang	D3

Denkmäler, Kirchen	□
Waisenhaus, Kath.	E5/6
Zoologischer Garten	E2
Denkmäler.	
Bismarckdenkmal	F6
Corneliusdenkmal	C4*
Johann Wilhelm-Denkmal	C6
Kaiser Wilhelm-Denkmal	C5
Kriegerdenkmal	D5
Mar[illegible]	E7
Moltkedenkmal	D6/7
Schadowdenkmal	C6
Ständehausdenkmal	C5
Weyhedenkmal	D5
Kirchen und Klöster.	
1) Evangelische	
Antoniuskirche	D5
Apostelkapelle	D5
Baptistenkapelle	CD6
Englische Kirche	D3
Evang. Luth. Kirche	D6*
Garnisonkirche	C4
Johanneskirche	D5
Kirche (Bergerstraße)	C4
— (Bolkerstraße)	C4
— (Florastraße)	C6
— (Kruppstraße)	E5
Methodistenkirche	D3*
2) Katholische	
Adolphuskirche	C6
Annakloster	D2
Antoniuskirche	A5
[illegible]kirche	A7*

Schulen	□
Christi-Hilf Kloster	F3
Clarissenkloster	C3*
Dominikanerkirche	C6
Dominikanerkloster	C5
Dreifaltigkeitskirche	D2
Franziskanerkloster	D4
Garnisonkirche	C4
Herz-Jesu-Kirche	E6*
Jesuitenkirche (Andreask.)	C4*
Josephskirche	E1*
Karmeliterkloster	E4
Lambertuskirche	BF6
Mariä Empfängnis-Kirche	D5
— Himmelfahrts-Kirche	F3
Martinskirche	D6
Petruskirche	C5
Rochuskirche	D3
Ursulinerinnenkloster	C5
3) Jüdische	
Synagoge, Alte u. Neue	F7
Schulen.	
Gymnasium, Königl.	F7
— Prinz-Georg	D2/3
— Städt.	D6
Höhere Mädchenschule, Städt. (Luisensch.)	C4
— — d. Ursulinerinnen	C3*
— — v. Kaufmann	D3*
— — v. J. Müller	D3*
Kunstakademie	C3
Lehrerinnenseminar	CD4
Realschule	D3*
— Ober-	C5
— [illegible]	D3

Digitized by Google

ELBERFELD.
Maßstab 1 : 21000
Straßenbahn
Schwebebahn
INNERE STADT
Maßstab 1 : 12500
Katernberg
Hasen Berg
Nüll
Dorp
Hülsenberg
Nützenberg
Anlage d. Verschönerungs-Verein
Städt. Anlage
Vogels Aue
Westende
Kiesberg
Arrenberg
Königshöhe
Unter-Varresbeck
In der Varresbeck
Bhf. Elberfeld Varresbeck
Aule Scheidt
Sonnenhaus
Kirberg
Möbeck
Sonnborn
Unter-Sonnborn
Buchenhofen
Zoologischer Garten
Gosenberg
Am Eckenberg
Beck
Grifflenberg
Ostersbaum
Westende
A
B
C
D
1
2
3
4
5
6

Google

E
F
G
H
Bruch
Uellendahl
Weinberg
Westen
Clausen
Dorrenberg
Wüstenhof
Osterbaum
Bredt
Friedenshöhe
Sandplatz
1
2
3
4
5
6

Fortsetzung siehe Plan von Barmen mit dem Lagekärtchen Elberfeld Barmen

Institut, Leipzig

Elberfeld.

Zuständiges Amtsgericht, Bezirkskommando, Standesamt: Elberfeld.

Postbestellanstalten. Die Bestellung für Elberfeld selbst geschieht sowohl durch das Postamt Elberfeld 1. In den Stadtteilen Elberfeld-Hahnerberg (1), E.-Sonnborn (2) und E.-Varresbeck (3) bestehen Postanstalten mit eigenen Bestellbezirken. Ein Teil des Stadtteils Varresbeck wird noch vom Postamt Elberfeld 1 bestellt. Die zuständigen Postanstalten für die in den genannten drei Stadtteilen liegenden Straßen sind durch die ihnen beigefügten, vorerwähnten Ziffern (1), (2) oder (3) im Straßenverzeichnis gekennzeichnet.

Straßenbahn. Nr 1. Linie Barmen–Elberfeld. Nr 4. Linie Cronenfeld–Vohwinkel. Nr 4. Rundbahn.

Bergische Kleinbahn. Nr 1. Linie Elberfeld–Neviges, Nr 5. Linie Elberfeld–Ronsdorf.

Barmer Bergbahn. Nr 6. Linie Elberfeld–Cronenberg. Nr. 7. Linie Elberfeld–Remscheid.

Schwebebahn. Linie Vohwinkel–Elberfeld–Barmen-Rittershausen. Haltestellen: Vohwinkel, Bruch, Hammerstein, Elberfeld-Sonnborn, Zoologischer Garten, Varresbeck, Westend, Schillerbrücke, Breite Straße, Alexanderbrücke, Döppersberg, Kluse, Landgericht (Stadtgrenze zwischen Elberfeld und Barmen), Kaiserbrücke, Loher Brücke, Adlerbrücke, Rathausbrücke, Wertherbrücke, Barmen-Wupperfeld, Barmen-Rittershausen.

Straßenverzeichnis

Buchstaben und Zahlen in der Spalte □ geben auf dem Stadtplan die Lage der Straßen, Plätze usw. an. Sind Buchstaben und Zahlen mit einem * versehen, so bedeutet dieses, daß der Name aus Platzmangel fehlt; mit einem †, daß er außerhalb des Planes in Fortsetzung der Quadrates liegt.

-straße	□
Achenbach-	D5/6
Achenbachtreppe	D5
Acker, Am	D1
Aders-	G4
Adler-	DE5
Adolf- (2)	D6*
Ahorn-	F5*
Albrecht-	F5
Alexander-	F4
Alsen-	E6
Altenberger-	F5†
Altemarkt	F5
Andreas-	F4
Anilin-	E6
Annen-	E6
Anschlag, Am	E4
Aprather-	D4*
Arminius-	E6
Arndt-	GH3
Arrenberg, Am	D6
Arrenberger-	E4/5
Aue	EF4
Auer Schul-	F5
Augusta-	D5/6
August-	F6*
Bach-	FG3
Bahnhof-	F4
Bahn-	EF4/5
Baldur-	D5
Bank-	F5/6
— Kleine	F5*
Bark-	A1
Barbarossa-	D4
Barbarossatreppe	D4
Bären-	E6*
Barmer-	DE4
Bauer-	E5/6
Bau-	G2
Bayer-	D4
Beckhof, Im	E1
Beek, In der	D6
Beethoven-	E6
Belle-Alliance-	G4
Bensberg-	G4
Bendahler-	E4/5
Benjamin-	G4*
Bergerheide (3)	B6†
Bergischer Ring	D1
Berg	F5
Berliner-	GH4
Birken, In der (3)	D1†
[illegible]	EF5
Bismarck-	D3/4
Blank-	FG5
Bleich-	DE5
— Kleine	G4*
Blücher-	F4
Blumen-	F4
Böcklin-	D2
Böcklintreppe	D2
Boeddinghaus- (3)	A
Boettingerweg	DE5
Bogen-	F3*
Böhle, In der	E6
Böllerhof	DE4
Bühler	E4/5
Bökel	F4*
Boltenberg, Am (2)	A5
Boltenberg- (2)	A5
Borsig-	EF3
Brandenburger-	F6
Brausenwerth	G4
Brausenwerther-	G4*
Brecht, Auf der	H3
Breiter-	H3
Breite-	E4/5
Bremer-	F5
Brettchen, Am	E1
Briel	G2
Briller Höhe	D4
Briller-	E3-4
Bruch, Am	E1
Brucher Häuschen, Am	E4*
Brücken	A2
Brüder-	F6
Brüning-	E6
Brunnen-	EF5
Buchenhofen, Gut (2)	A5†
Buchen-	GH4*
Burgholz- (2)	A3
Burg	E1
Buschhäuschen, Am	D3/4
Busch	E3
Cäcilien-	G4
Casper-	FG3
Charlotten-	E6
Cleefchen, Am	D1†
Clauskothen, Am	E2†
Clever-	F5/6
Colmarer-	D4
Cölner-	F4/5
Cronenberger-	F6
150 bis Ende (4)	F6†
[illegible], In der	D6
Damm-	DE5*
Daniel- (2)	A5†
Deckershäuschen, Am	H1†
Dessauer-	G4
Deweerth-	D4
Distelbecker-	FG4/5
Distelbeck, In der	G2
Donar-	E5
Döppersberg	E4
Döppersberger Brücke	E4*
Dorf	E6
— Alte (2)	A5/6
Döring-	E4
Dornaper-	A2
Dorotheen-	E6
Dorp, Auf dem	C5
Dorrenberg, Oberer	EF2
— Unterer	EF3
Düppeler-	D4
Düsseldorfer- (3)	AB3/4
Eckernförder-	FG3
Egen	D1
Eiche, An der	D1†
Eichen-	GH4/5
Eichholz, Vorm (1)	G4†
Eiland	H4
Einsiedel-	C1
Eiland, Am	E6
Elisenhöhe	H3
Elsen	H4
Elsässer-	G2/3
Engelnberg-	G3
Engelnbergtreppe	D2*
Erholung-	A1
Erlen-	EH4
Ernst-	E4
Eschenbecker-	FG1/2
Eschenbeck, In der	F1
Eskesberg, Am (3)	B5
[illegible]	F5*
Ewald-	E2/3
Exerzierplatz, Am	G1/2
Falkenberg, Am	G2/3
Färber-	D4
Feld-	F5
Felsen-	F4
Fichten-	E4/5*
Fischer-	G3
Flensburger-	G2/3
Flensburger Treppe	D3*
Flöthen, Am	H1†
Flur-	E6*
Flut-	G4*
Forsthof, Am	G6
Forst- (3)	B6†
Fouriergasse	A1
Frankfurter-	FG2
Franzen-	F5
Freudenberg, Am	H4†
Freudenberger-	DE4†
Freya-	DE5
Friedenshöhe	DE5
Friedho	E5
Friedrichsplatz	F5
Friedrichsallee	E6*
Friedrichschul-	F5
Friedrich-	F5
— Neue	F4/5
Frowein-	FG4
Fuhr-, Neue	F4
Funken-	E1
Funkloch, Am (1)	F6†
Gabelsberger-	FG4
Garten-	GH3/4
Gartenlaube (3)	A5/6
Gebrannten, Am	G1†
Gelpe, In der (1)	H4†
[illegible]	F5*
Georg-	F5
Gerber-	F2/3
Gersten-	EF4/5
Gersten-, Neue	G4
Gertruden-	EF3
Gesenberg-	F4
Gesundheit-	EF4
Giebel, Am (2)	A5
Gneisenau-	GH3
Goebenplatz	D3
Goeben-	E6
Goethe-	E6
Gräben	G1
Graf Adolf- (1)	F6†
Graf Adolf Treppe (1)	FG6†
Grenze, An der	G1†
Griffenberg	EF5/6
Grünewalder Berg	E4
— Treppe	E4
Grün-	AB1
Gustav-	E6/7
Güter-	D5/6
Haarhaus-	E4
Hachland, der	CD3
Hagenauer-	G2/3
Hahnerberger- (1)	F6†
Hain-	E1/2
Hamburger-	G2
Hamburger Treppe	G2*
Hammerkloth, Am	E4†
Hansa-	FG3
Hansatreppe	G2*
Hardt-	EH3/4
Harkort-	E6
Harmonie-	G3
Hasenberg, Am	D2
Hatzfelder-	F5
Haubahn	G4/5
Haupt- (4)	AB6
Häuschen, Am	E2†
Hedwig-	E6
Heide-	FG5
Heinrich-	F5
Heiterkeit, In der	D6*
Heller-	C1
Herberts Katernberg	G1*
Hermann-	F5
Hertha-	DE5
Herwarth-	D6
Herzog-	F4
Hessen, Am alten	E4†
— Am neuen	E1*
Heubruch	D4
Heydtgasse, v. d.	F4
Heydtweg, von der	H4*
Hipkendahl (1)	FG6†
Hirten-	E6
Höchsten	F5/6
Hoch-	EF2/3
Hofaue	E4
Hoffnung, In der	E6
Hofkamp	FG3/4
Hohenzollern-	E6
Hohlenscheidt, Am (1)	G6†
Hohlenscheider- (1)	G6†
Holländische Heide	E1
Holsteiner-	D2/3
Holsteiner Treppe	D2
Holzer-	F6
Holz, Vorm	F6
Hombüchel-	F5
Honigsthal, Im	D6†
Hopfen-	FG4/5
Hosfelds Katernberg	G1*
Hospital-	D4/5*
Hubertus-Allee	E6
Hügel-	F5
Hugo- (2)	A3
Hülsbeck	DE5
Hülsen, In der (2)	B6
Hülsen (2)	AB4
Humboldt-	F2
Hundsbusch, Am	H1†
Immermann-	F4*
Irene-	G3
Island	F4
Islandberg	F4*
Islandufer	F4
Jägerhof, Am	G2†
Jägerhof	G4
444 bis Ende (4)	—
Jäger-	DE6
Johannis-	F4
Josef-	A1
Jülicher-	F5
Julius-	F5
Jung-Stilling-Weg (1)	D-F6†
Kabel-	D6*
Kaiser-	F3/4
Kaiser-Wilhelm-Allee	DE5
Kalk	F4
Kamp-	G3
Karl-	F5
Karl-Theodor-	F6†
Kasinogarten	A1
Kasino-	F4
Kastanien-	G4/5
— Neue	G4*
Katernberger Schulweg	DE1
Katernberger-	DE2
Katharinen-	GH3
Kaulbach-	DE2
Keller	G3
Kemperhäuschen	DE1*
Kerstenplatz	F4
Kieler-	G3
Kiesberg, Am	C5
Kiesberg-	C5
Kinkel-	FG4/5
Kipdorf	FG4
Kirberg (2)	A5

Digitized by Google

Elberfeld

-straße	□
Kirchhof- (2)	D5/6
Kirchplatz, Reform.	F4*
Kirch-	B1
Klein-	DE/6
Kleeblatt	F4/5
Klotzbahn	F5
— Kleine	B1
Kluser Höhe	G4
Kluser-	G4/5
Kochsgasse	F5*
Kohl-	D1
Kolk-	FG4
Königshöhe, Auf d.	CD6
König-	B-E4/5
Körner-	H1
Korn- (2)	F6*
Kosackenweg	G5/6*
Kothen, Am	C6*
Kreuz-	E4*
Krugmannsgasse	E1
Krummacher- (2)	F5
Krupp-	DE1/2
Kühlenkamer-	E5/6
Küpper-	A2
Kurfürsten-	F5
Kurze-	E6
Lager-	F4/5
— Kleine	F4/5*
Lange-	F4/5
Lantert-	H2*
Lauben-	F6
Laura-	E6
Laurentius-	F4
Lehmbruch, Im	E6
Leimbach	DE6
Leimbachtreppe	E6
Liebig-	D6*
Lienegangsweg	C4/5*
Lilienthal-	CD1*
Linden-	E4
Lipharts Katernberg	C1†
Löbbecke-	G5
Lockfinke, An der	H1†
Lohrerbeck, In der (3)	E6
Lohgasse	H2*
Lothringer-	G2
Löwen-	D6
Lübecker-	FG2
Ludwig-	FG3
Luhnsberg, Am	D1†
Luisen-	EF3/4
Lukas-	G5
Lützow-	E1
Main-	F4/5
Mannesmann-	E5
Marien-	EF3/4
Markgrafen-	F5
Märkische-	F6
Mathilden-	F6
Mäuerchen	F4
Maximilian-	DE5/6
Mechel-	D4
Memel-	D6
Mettmanner- (3)	AB5
Meiner	G2
Metzmachers Bach	CD1†
Milch-	D6*
Mirke, In der	G1
Mirker-	FG2
Mittelsteinenfeld	G2
Mittel-	F6
Möbecker- (2)	A5/6
Möbeck, In der	A5
Mohren-	F5*
Moltke-	D3/4
Mond- (2)	A2
Morian-	FG3/4
Moritz-	E4
Mozart-	E5
Mühlen-	E6
Neuenteich	G3/4
Neumarkt, Am	F5
Neustadt	C4
Neu-	D1
Neviandt-	E5/6
Nevigeser-	CE1/2
Nord-	F5
— Neue	F5/6
[illegible], Am	H1†
Nüll, Auf der	E1
Nüller-	DE2/3
Nüll, In der	D6
Nürnberger-	FG2
Nützenberg	CD4
Nützenberger-	B-E4
Obergrünewalder-	EF1
Obersteinenfeld	DE2
Ober-	G3
Ohligsmühle	A2
Opphof, Am	GH2/3
Opphofer-	G3
Ossenbeck, In der	E6
Osterberg, Am	F6
Osterfelder-	A1
Osterbaum	DE4/5
Osterdiepen, Im	F5/6
Ost-	FG5
Ottenbrucher-	E3/1
Pannesbusch, Am	H1†
Parade-	FG5
Park-	E5
Paul-	E4
Pfaffenhaus, Am	E1†
Pfeil-	F3
Platanen-	F6
Platzhoff-	E3/4
Post-	F4
Prellberger Treppe	G2*
Prinzen-	DF5
Pützbüschen	G6*
Quellen-	D6
Quer-	F4/5
Räther, Am	G1†
Rankamp, Am	H1†
Ravensberger-	EF5/6
Reitbahn	F2
Remscheider- (2)	A5*
Rennbaum, Am (2)	DE6†
Rennbaumer- (2)	GH6†
Rheinische-	DE5
Riemen-	DE5
Ringelbusch, Am	D1†
Ritter-	F6
Robert-	E4
Rohm, Am	D1†
Rommelspütt	H1
Ronsdorfer-	GH4-6
Roon-	DE4
Rosen-	F5
Roll-	F2
Röttgen, Am	E1†
Rutenbecker Weg (2)	A6*
Rutenbeck, In der (2)	AB6†
— Obere	D6†
Sadowa-	DE4
Sandplatz, Am	G5
Sand-	F4
Schafstall, Am	D5
Scheiben	E4*
Scheidt, Auf'm (2)	A5
Schillerplatz	D6
Schiller-	D4/5
Schleswiger-	G2
Schleswiger Treppe	G2*
Schleusen-	C3
Schliepershäuschen (3)	A3
Schlieper-	G5
Schlossergasse	E1
Schloßbleiche	E1
Schmiede-	E6*
Schnapstüber, Am	G6
Schneider-	E5*
Schöne Gasse	E1
Schürmen, In den	D3
Schreiner-	F3
Schrecker-	E1
Schuster-	E3/4
Schützenhof, Am	EF1
Schüllern	G5
Schwanen-	FG4
Schwester-	E2
Sedan	DE5
Seiler	EF1
Selmaweg	G5/6
Siegesallee	E5
Siegfried-	E5
Siemens-	D1
Siepen, Im	H1†
Simons-	C-E4/5
Sonnenbrunnen, Am (2)	A6
Sonnenschein, Am	H1†
Sophien-	E4
Spichern-	E4
Steeg, Oben vorm	E6
— Unten vorm (2)	A5
Steinbecker-	F5
Steinberg, Am	C1†
Steinenfelder-	GH2/3
Stein-	E4
Stern-	E5
Stöcken, In den	E5
Stockmannsmühler-	DC4/5
Stockgasse	E6*
Straßburger-	G3
Straße, An der	C1†
Studtberg-	G5
Süd-	F4/5
Tal-	E6
Tannen-	EF3
Tauben-	F5*
Teich-	A1
Teschemacher-	E1/2
[illegible]-	G4*
Theishahn, Am	E6†
Theishahner- (1)	EF6†
Thomashof	H1
Thurn, Am (2)	A6
Tiergarten-	DE5
Treppen-	DE4
Troost-	G4*
Tunnel-	E5
Turmhof	D1
Turm-	G3/4
Uellenberg, Am	G5
Uellendahler Brunnen	H1†
Uellendahler-	GH1/2
Uellendahl, Im	H1
Ulmen-	G3/4*
Untergrünewalder-	E4
Untersteinenfeld	DE2
Varresbecker Bahnhof (3)	AB4
Varresbecker-	B4/5
Varresbeck, In der (3)	B4
Vereins-	C4
Viehhof-	E6
Viktoriaplatz	DE4
Viktoria-	DE3/4
Vogelsang, Am	F1
— Obere	F1†
Vogelsang	FG1/2
Vogelsauer-	CD4
Vogelsauer Treppe	D4*
Vollsiefe, In der	D1†
Waldschlößchen, Am	G6
Wall	F4
Wasser-	D1
Weber-	E6
Weidenplatz	F6
Weiden	F5
Weinberg, Im	H1
Weißenburg-	G2/3
Werder-	D3/4
West-	F6
Wiesen-	EF1/2
Wilberg-	G6
Wilhelm-	F6
Wind-	G5
Winkel	F4
Wirker-	E6
Wirmhof-	E1/2
[illegible], Am (2)	F6†
Wolkenburg-	DE4
Wolkenburgtreppe	E1
Worringer- (2)	FG6†
Wörther-	G3
Wortmann-	G3/4
Wotan-	C6
Wülfing-	E3
Wülfingtreppe	D3
Wülfrather-	EF3
Wupper-	G5
Wüstenhofer-	F2
Wüstenhof, Im	F2
Ziegel-	CD4
Ziegelberg-	H3*
Ziethen-	F1
Zimmer-	DF3
Zoll-	G1

Öffentliche Gebäude, Wohlfahrts und andere Anstalten

Öffentliche Gebäude	□
Amtsgericht	E1
Armenhaus, Luth.	F6
— Reform.	G5
— Städt.	G2
Bahnhof, Haupt-	F4
— K.-Mirke	FG2
— K.-Ottenbruch	D3
— K.-Sonnborn	AB6
— K.-Steinbeck	E6
— K.-Varresbeck	B4
— Zoologischer Garten	B6
Eisenbahndirektion	F4
Elektrizitätswerk, Städt.	CD6
Friedensstift	G1
Friedhof, Frei-evang.	G3/4
— Israel.	G2/3
— Kath.	E6
— 1. Luth.	E2/3
— 2.	E6
— Niederländ.-reform.	D3
— 1. Reform.	EF3
— 2.	E2
Fürsorgeanstalt, Kath.	F5/6
Gasanstalt, Städt.	DE6
Handelskammer	AB1/2*
Hauptsteueramt	G4
Kaiserin-Augusta-Stift	D5
Kaiser-Wilhelm-Stift	F1
Kaiser-Wilh.- u. Kais.-Aug.-Vikt.-Pflegeanstalt	E5/6
Kinderhospital	G4/5
Krankenhaus, Bethesda	E6
— Rotes Kreuz	GH3/4
— St.-Joseph-	F3
Städt.	E4/5
Landgericht	E4
Museum, Städt.	G1
Neviandtstift	E5
Oberpostdirektion	G5
Rathaus	F6
Rettungshaus, Luth.	FG6
Schlacht- u. Viehhof, Städt.	E6
Sparkasse	AB1/2
Stadthalle	F1

Denkmäler Kirchen	□
Stadttheater	G4
Taubstummenanst., Prov.-	E6
Denkmäler.	
Bismarckdenkmal	A6*
Kaiser-Friedrich-Denkmal	E1*
Kaiser-Wilhelm-Denkmal	E6
Moltkedenkmal	F4
Reinhardt-Schmidt-Denk.	E5*
Roondenkmal	F6
Kirchen.	
Friedhofskirche	EF3
Herz-Jesu-Kirche	E6
Kath. Kirche Sonnborn	A6
Laurentiuskirche	F4
1. Luth. Kirche	F4
2.	E6
3. (Trinitatisk.)	E4
4. (Christusk.)	F5
Marienkirche	G6
Niederl.-reform. Kirche	G3

Schulen	□
1. Reform. Kirche	F4
2.	E6
3. Sonnborn	B6
St.-Josef-Kirche	D6
St.-Paul-Kirche	G6
[illegible]	E6
Synagoge	E4
Schulen.	
Gymnasium	[illegible]
— Königl. Real-	[illegible]
— Real-	[illegible]
Hebammen-Lehranstalt, Provinzial-	[illegible]
Höhere Töchter-(St. Anna-)Schule	[illegible]
1. Lyzeum (H. Töchterschule)	G4
2.	E4
Lyzeum, Ober-	AB1/2*
Maschinenbauschule, Kgl.	E4
Realschule	F5
— Ober-	[illegible]

Digitized by Google

ERFURT-NORD (ILVERSGEHOFEN)
Johannesplatz
Johannes Flur
ERFURT-NORD (ILVERSGEHOFEN)
Krampfer
Andreas
Flur
Peters berg
Güter-Bahnhof
Bahnhof
Daberstedter
Flur
Cyriaksburg
Flur
Dreien
Brunnen
Steigerwald
Steigerwald
Löber Flur
ERFURT.
Maßstab 1:20000
Elektr. Bahn

Erfurt.

Zuständiges Amtsgericht, Bezirkskommando: Erfurt. **Standesämter:** Erfurt und Erfurt Nord (E-N). **Postbestellanstalten:** Die Bestellung erfolgt durch Postamt Erfurt 1; der Stadtteil Erfurt Nord (E-N) wird durch Postamt Erfurt 6 bestellt.

Straßenbahn.

Linie 1 Erfurt Nord–Flora/Steigerstraße (Schild: rot).
„ 3 Schlachthaus–Nordhäuser Straße (Schild: grün).
„ 5 Brühlerwall–Leipziger Straße (Schild: weiß).
Linie 2 Gothaer Straße–Weimarische Straße (Schild: blau).
„ 4 Blücherstraße–Kavalleriekaserne (Schild: braun).

Straßenverzeichnis.

Buchstaben und Zahlen in der Spalte □ geben auf dem Stadtplan die Lage der Straßen, Plätze usw. an. Sind Buchstaben und Zahlen mit einem * versehen, so bedeutet dieses, daß der Name aus Platzmangel fehlt, mit einem †, daß er außerhalb des Planes in Fortsetzung des Quadrates liegt.

-straße	□
Ackerhofsgasse, Gr.	BC3
— Kleine	BC4*
Adalbert-	B2/3
Albrecht-	AB3/4
Allerheiligen-	C4/5
Alsen-	CD7
Alte Fritz- (E-N)	DC1
Alvensleben	DE6
Am gelben Gut (E-N)	C1
Amplonius-	C6
Andreasflur	A3/4
Andreas-	BC4/5
Andreastor	B4
Anger	D5
Arche, Große	C5
— Kleine	C5
Arndt-	CD6†
Arnstädter-	D7/8
Artillerieplatz	C5
Auen	E2/3
Augustaplatz	D6
Augustiner-	CD4
Bahnhofsplatz, Am	E6
Bahnhof-	DE5/6
Barfüßer-	D5
[illegible]-	E7
Bechstein-	C8
Beethoven-	DE8
Belling	EF2/3
Berg	B3/4
Bergstromweg	A7*
Bismarck-	C–E6/7
Bieleben- (E-N)	D1
Blücher-	CD2
Blumen-	AB4
Blumenthal-	E4
Bogen- (E-N)	D3
Bonifacius-	D6
Borngasse	D5
Borntalweg	A4
Bose-	E4
Boyen-	D3
Boyneburgufer	BC3
Braun- (E-N)	E2
Breite Gasse	D5*
Brühler Flur	A7/8
Brühler Hohlweg	A7†
Brühler-	B5
Brühler Tor	A5
Brühlerwall-	A6/7
Bülow-	D2/3
Burg-	E5
Büßleber Gasse	DE4
Carmer-	EF3/4
Chaussee-	C8†
Charlotten-	C7
Comthurgasse	C4
Cyriaksburg	A4
Cyriak-	A7

-straße	□
Daberstedter Schanze, Auf d.	E6/7
Daberstedter-	D7
Dalbergsweg	BC6/7
Dämmchen	CD4*
Dammweg	E7
Dom-	BC5
Domstufen	B5*
Dorotheen-	C6
Drachengasse	C4*
Dreyse-	F6
Eichendorff-	E6
Eichengasse	C6
Eimergasse	D5
Eisen-	F6†
Elisabeth-	DE7
Engengasse, Große	D5*
— Kleine	D5*
Eoban-	D6/7
Epinay-	DF6–9
Ernst-Benary-Platz	A6/7
Erntegasse	DE6
Ernst-Lange-	E6
Espach-	A7
Farbengasse	C5*
Feld- (E-N)	F1/2
[illegible] (E-N)	E5
Fischersand	C5/6
Fischmarkt	C5
Fleischgasse	DE5
Flur (E-N)	CD1*
Fransecky-	E4
Franz-Liszt-	E5†
Frauenmannslager, Am (E-N)	F2
Freiligrath-	C3
Friedrich-	AB4
Friedrich-Wilhelms-Platz	C5
Fritz Reuter-	C8†
Furthmühlgasse	C4*
Futter-	D4
Garten	CD6
Geibel-	CD8
Georgsgasse	C4*
Gerber-	C5/6
Glockengasse	BC4
Glockenquergasse	C4*
Gneisenau-	D2
Goeben	C–E3/4
Goethe-	DE7/8
Görmarsgasse	C5*
Gotthardt-	D4
Grafengasse	D5
Grasgasse	D5
Grenzweg	F7/8
Grolman-	D3†
Gruben (E-N)	F1*
Grün-	C3

-straße	□
Günther-	A5
Gustav-Adolf-	B6/7
Gustav Freytag-	B–D6/8
Gutenberg-	AB4
Händel-	E5
Haydn-	E5†
Heilige Grabenmühlgasse	D4*
Heinrich-	A5/6
[illegible]-	CD5
Herrenberg, Am	A5
Herrenberg-, Große	F8
— Kleine	F8†
Herrenbreitengasse	D6
Hermannsplatz	BC6
Herwarth-	EF5
Hirschgarten	CD5
Hirschlachufer	CD5
Hochheimer-	D7/8
Hohenlohe-	E6
Hohenwinden (E-N)	F1
Hohenzollern-	AB7/8
Holbein-	E6/8
Hopfenberg	C8
Hopfengasse	C6
Horngasse	D4*
Hospitalgasse	DE4
Hospitalplatz	E4
[illegible]gasse	C4
Humboldt-	D8†
[illegible]gasse	C5
Hütergasse	CD4
Hutten-	C3/4
Ilversgehofener Platz (E-N)	D1*
Immermann-	C8†
Jäger-	F6
Jahn-	C8†
Johannesflur	CD2
Johannesmauer	D3/4
Johannesring	CD3
Johannes-	CD3/4
Johannestor	C3
Johannesufer	CD3
[illegible]platz	BC5
Judenschule	CD5
Junkersand	D5
Kaiserplatz	C5
Kant-	D5
Karl-	E5
Karthäuserring	E5
Kartäuser-	BC6/7
Kasino-	C5
Kellhauergasse	D5/6*
Kessel	F6†
Ketten-	C5
Kirchgasse	CD4*
Kirchhofgasse	C5*

-straße	□
Kirchweg	F7/8†
— (E-N)	E1
Kleist-	C6/8
Klingengasse	C5*
Klingen	D5
Klostergang	C5*
[illegible]	C4
Kohlgrube	C3/4
Königgrätzer-	DE7
[illegible]gasse	D5*
Körner-	E5
Krämerbrücke	CD4/5
Krämpferufer	D5
Krämpfermauer	D4
Krämpferring	D4
Krämpfertor	DE4/5
Krämpfer-	DE3/4
Kreuzgasse	C4*
Kreuzsand	D5*
Kronenburggasse	C3/4
Kronengasse	D5/6*
Krupp-	EF6
Kürschnergasse	D5*
Lachsgasse	D5
Lager- (E-N)	EF1
Landgrafen-	D8†
Lange Brücke	C5
Leipziger-	EF3/4
Lenau-	C8†
Leopold	E5
Lessing-	E5
Lilien	C6*
Lindenweg	E4
Löberflur	F10
Löberring	D8
Löber-	CD6
Lossius-	A7/8
Löwengasse	D5
Ludwig-	A6
Luisenpark	A5
Luisen-	B7
Luther-	BC6
Lützow-	E6/7
Magdeburger-	C2
Mainzerhofplatz	B5/6*
Mainzerhof-	B5
Malzgasse	C5/6*
Manteuffel-	F3
Marbacher Gasse	C4
Markgrafengasse	C5/6*
Markt-	C5
Marstall	C5
Martinsgasse	D5
Maschinen-	F6†
Melanchthon-	D6
Melchendorfer Chaussee	EF8/9
Melchendorfer-	DE8
Metall (E-N)	F1
Metzer-	D7
Meyfart-	E5

-straße	□
Michaelis-	C4
Milchinsel	D5
Mittelhäuser- (E-N)	E1
Mittelmühlgasse	AB6*
Mittel	D5
Mohrengasse	D4*
Moltke-	D3–5
Mömpelgard	E7
Moritzgasse	BC3/4
Moritzwall-	B3/4
[illegible]-	AB9
Mozart-	DE8
Müffling-	E4
Mühlgasse	D5
Mühlhäuser-	AB3
Mühlstege	CD6*
Mühlweg	E5
Müllergasse	C4
Nachoder-	E6/7
Nelken-	A3/4
Nettelbeckufer	D3
Neudaberstedter Weg	EF8*
Neuerbe	B4/5
Neue-	CD5
Neustadt- (E-N)	F1
Neuwerk	CD6
Nonnengasse	C5*
Nonnenrain	E6
Nordhäuser-	AB2/3
Nord-	C2
Nostitz-	D5
Ost- (E-N)	DF1
Otto-	A5
Papiermühlenweg	BC2
— (E-N)	BC2
Paul	C5
Pergamentergasse	C4/5
Petersberg	B4/5
Peter-	B5
Pfalzburger-	DE7
Pfeiffersgasse	C4
[illegible]gasse	D5
Pfürtchen	E7
Pförtchen	E7/8
Pilse	D5*
Post- (E-N)	EF1/2
Prediger-	C5
Preßburger-	D6/7
Rabenhügel, Am	F8†
Radowitz-	EF5
Ranke-	CD8†
Rathausbrücke	D5
Rathausgasse	CD5
Regenbogengasse	C4
Regierungs-	C4
Reglermauer	DE6
Reglerring	DE6
Reichart-	D7/8
Richard-Breslau-	AB4/5

Digitized by Google



Erfurt

-straße	□
Richard Rieth- (E-N)	E1*
Richard Wagner-	DE6
Robert-Franz-	DE5
Roon-	DE3/4
Rosengasse	D4
Roßbach- (E-N)	H1
Rubianus-	D6/7
Rückert-	CD6
Rudolf-	A4-5
Rudolstädter-	F6
Rumpelgasse	C5*
Ruprechtsgasse	D5*
Salinen- (E-N)	EF1
Salpeterberge, Am (E-N)	E1
Salz- (E-N)	F1
Schachtmeyer-	EF5
Schafgasse	D5*
Scharnhorst-	E4/5
Schattenwendgasse	C5*
Schenkendorf	DE8*
Schildgasse	CD4*
Schiller-	CD7/8
Schill	D6
Schinkel-	C8
Schlachthof	E6
Schlegel-	CD8†
Schlösserbrücke	D5
Schlüter-	D6
Schüller-	BC8
Schmidtstedter Flur	F5/6†
Schmidtstedter-	E5/6
Schmidtstedter Ufer	E4/5
Schmiede-	F6*
Schneidergäßchen	C7
Schottengasse	D4
Schotten-	D4
Schulgasse	C5*
Schütz	D5
Schützenhaus-	E6†
Schwemmbach, Am	F5*
Schwerborner- (E-N)	F1†
Schwerin-	BC8
Sebastian-Bach-	DE4
Sedan-	E7/8
Seume-	C8†
Severihof	BC5
Seydlitz-	DE5
Simrock	D8†
Skalitzer-	F4
Sophien-	CD7/8
Spiegelgasse	C5*
Spittelgarten- (E-N)	BC1
Stadtberg	F3
Stahl-	F4†
Steiger-	B6
Steigerwald	AB9/10
Steinbrück, Am (E-N)	EF1†
Stern-	C5
Stemmgasse	E4/5
Stiftsgasse	BC5/6
Stolberg- (E-N)	EF2
Storchmühlenweg	BC3
Stotternheimer- (E-N)	F1†
Straßburger-	DE7
Studentengasse	C4*
Stunzengasse	C5*
Tal-	DE6
Taschengasse	D5*
Taubengasse	CD4*
Teich (E-N)	F1
Tettau-	A7
Theater-	BC5
Thomas-	D6
Tieck-	CD8†
Tiergarten- (E-N)	E1
Treppen	E5
Trift- (E-N)	F1/2
Trommsdorff-	E6
Turniergasse	C4/5
Ubestedter-	CD8
Uhland	C8
Venedig	C4*
Viehgasse	D4
Viktoria-	C6,7
Vilter Schedel-	E-F5,9
Voll-	D5†
Waagegasse	C4,5
Waldenser-	D6,8
Waldengasse	C4
Wallstädt-	EF6
Wall-	C4
Wassergasse	DE4
Webergasse	C4
Weidengasse	C4
Weimarische-	EF6
Weinberg-	F3†
Weiße Gasse	C4
Weißfrauengasse	D5*
Wellergasse	D5
Wenden (E-N)	EF1
Wenige Markt	D4,5
Werder-	D6
Wieland-	BC6
Wilhelm-	D6/7
Winterfeldt-	C4
Wörth-	D6/7
York-	C8
Ziegengasse	C4
Zinsen-	EF4,5

Öffentliche Gebäude, Wohlfahrts- und andere Anstalten

Öffentliche Gebäude	□
Amtsgericht	DC5
Bahnhof E.-Nord	EF1
— Güter-	F6
— Haupt-	D6
Bezirkskommando	CD5*
Bibliothek, Städt.	D5*
Bildermuseum, Städt.	D5*
Eichamt	C4
Eisenbahnbetriebsamt	D5/6
Eisenbahnverwaltung I	D4
— II	D6
Elektrizitätswerk, Städt.	F4/5
Friedhof, Städt.	E5/6
Garnisonlazarett	A2
Gasanstalt	CD4, F5
Gewehrfabrik, Königl.	D6
Handelskammer	D5*
Hauptsteueramt	D5
Hospital, Großes	D4
— Kleines	DE4
Kaserne, Artillerie-	A4
— Infanterie-	D4,5
— der Jäger zu Pferde	F5
Mainzerhof	D6
— Martini-	AB6
Kaserne der Maschinengewehr-Kompanie	AB5
Kasino, Militär-	CD5
— Offizier-	F5
Kinderbewahranstalt	C6
Kommandantur	D5
Krankenhaus, Kath.	C6/7
— Städt.	A2
Landgericht	BC5
Landratsamt	C6
Leihhaus, Städt.	D4*
Luftschiffankerplatz	C1
Oberpostdirektion	B5
Rathaus	C5
Regierung, Königl.	BC5/6
Reichsbank	D4
Ressource	C6
Schlachthof, Alter	D3
— Neuer	F3
Stadttheater	B4
Stift, Auguste-Viktoria-	DE4
— Martins-	CD4
— Wilhelm-Auguste-	DE4
Taubstummenanstalt	C8
Telegraphenamt	D5

Denkmäler, Kirchen	□
Denkmäler	
Friedr. Wilhelm-Denkm.	E3
Hagedenkmal	A6
Hermannsdenkmal	BC6
Kaiser-Wilhelm-Denkmal	C5*
Lutherdenkmal	D5
Moltkedenkmal	D7/8
Monumentalbrunnen	D6
Obelisk	C5
Reichartdenkmal	D7
Rolandsäule	C5*
Siegesdenkmal	C5*
Kirchen und Klöster.	
Allerheiligenkirche	C5
Andreaskirche	B4
Apostolische Kirche	B5/6*
Augustinerkirche (Kloster)	CD4
Barfüßerkirche	CD5
Brunnenkirche	BC6
Dom	BC5
Hospitalkirche	D4*
Kaufmannskirche	D5
Lorenzkirche	D5
Lutherische Kirche	C5

Schulen	□
Magdalenenkapelle	C5
Martinikirche	B6
Michaeliskirche	C4
Nikolaikirche	D4
Predigerkirche	CD5
Probsteikirche (Dom)	BC5
Reglerkirche	DE5
Severikirche	BC5
Thomaskirche	C4
Ursulinerkloster	DE5
Wigbertikirche	D4,5
Synagoge	C5
Schulen.	
Baugewerkschule	C6
Gymnasium, Königl.	B5
— Königl. Real-	C5
Hebammen-Lehranstalt	B5
Königin-Luise-Schule und Gymnasium f. Mädchen	D6
Konservatorium der Musik	D5*
Kunstgewerbeschule	C4
Landwirtschaftliche Schule	C5/6
Oberrealschule, Städt.	E4,5
Seminar, Königl. Lehrer-	C6
— Städt. Lehrerinnen	C5*

Digitized by Google

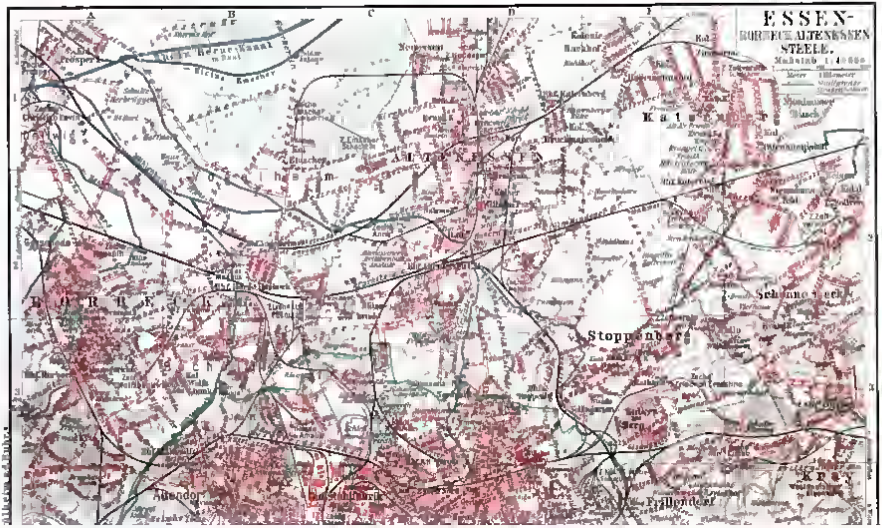

ESSEN-
BORBECK-ALTENESSEN
STEELE.
Maßstab 1:40000
Meter
Kilometer
A
B
C
D
E
1
2
3
Rhein-Herne-Kanal
Emscher
Prosper
ALTENESSEN
Katernberg
BORBECK
Stoppenberg
Schonnebeck
Kray
Frillendorf
Altendorf
Gußstahlfabrik

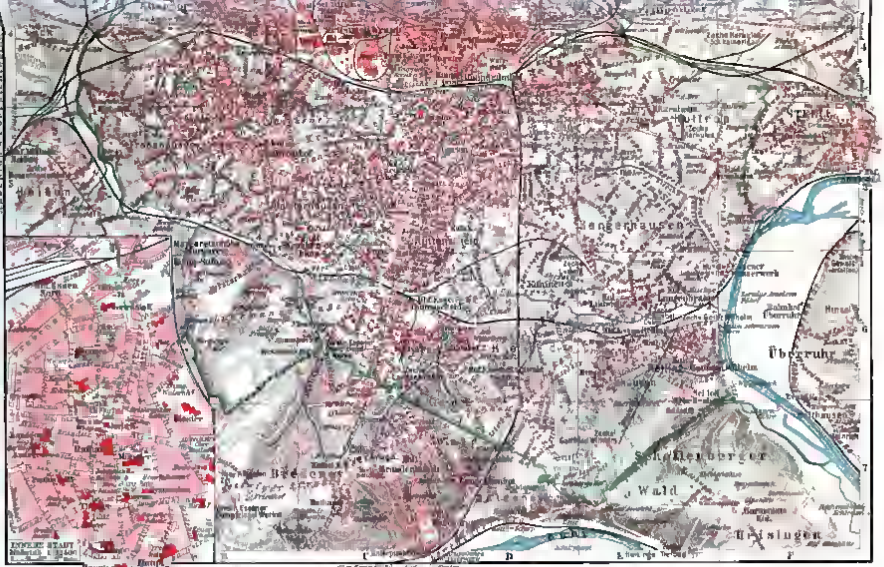

Anschluß s. Übersichtsplan
Altenessen
Huttrop
Bergerhausen
Überruhr
Schellenberger
Wald
Heisingen
Bredeney
Ruhr
INNERE STADT
Maßstab 1:12500
Hauptpost
Hauptbahnhof
C
D
E
F
4
5
6
7

Bibliographisches Institut Leipzig

Essen.

Zuständiges Amtsgericht, Bezirkskommando in Essen. Standesämter (St.): 1–4. Postbestellanstalten (P): Essen (Ruhr) 1–4, Essen (Ruhr)-Rellinghausen (R) und Steele (St).

Straßenbahn.

Linie 4 Essen–[illegible].
— 4 Altenessen–Alfredusbad.
— 4 Klarastraße–Bottrop.
— 1 Bahnhof Essen-Rüttenscheid–Frintrop.
— 4 Stadtgrenze–Plagenbusch–Borbeck–Oberhausen.
— 4 Hauptbahnhof–Lambergstraße.
— 7 Gelsenkirchen Hauptbahnhof–Viehhofer Platz–Margarethenhöhe.
— 1 Katernberg–Margarethenhöhe.

Linie 1 Steele–Viehofer Platz–Frohnhausen.
— 10 Rembrandtstraße–Hauptbahnhof–Segeroth.
— 11 Bottrop (Viehofer Platz)–Dresdener Straße.
— 12 Ringbahn: Hauptbahnhof–Viehofer Platz–Limbecker Platz–Frohnhauser Straße–Hobeisenstraße–[illegible]straße–Wilhelmstraße–Rembrandtstraße–[illegible]straße–Zweigertstraße–Klarastraße–Rellinghauser Straße–Hauptbahnhof.
— 44 Essen West–Hauptbahnhof–Viehofer Platz.

Straßenverzeichnis.

Buchstaben und Zahlen in der Spalte ☐ geben auf dem Stadtplan die Lage der Straßen, Plätze usw. an. Sind Buchstaben und Zahlen mit einem * versehen, so bedeutet dies, daß der Name aus Platzmangel fehlt, mit einem †, daß er außerhalb des Planes in Fortsetzung des Quadrates liegt.

-straße	St.	P.	☐
Aachener-	3	1	B6
Abteiplatz	1	1	CD4,5
Achenbach-	2	1	B6
Adelkamp-	1	1	B6
Adolf-	3	4	C5*
Agatha-	3	4	CD4
Ägidius-	4	R	B7
Agnes-	4	1	D5*
Ahorn-	1	R	D6*
[illegible]	1	1	BD5/6
Akazienallee	1	1	Karton
Albrecht-, gerade Nummern	1	1	C5*
— ungerade Nrn.	4	1	—
[illegible]	3	4	C5*
Alexander-	1	4	C5
[illegible]	1	1	D5*
Alfredplatz	1	1	D6
[illegible]	1	4	Karton
Altenhof (Kol.)	4	4	B6
Alfred-	4	4	C5/6
[illegible]	1	4	D5*
Alma-	4	4	D5*
[illegible]	4	4	D6
Altendorf (Stadtteil)	—	—	B-D4
Altendorfer-			A–C4
1–307, 4–301	4	1	—
übrige	4	4	—
[illegible]	1	4	B4/5
Altenessen (Gem.)	—	—	CD1/2
Altenessener-	1	1	D3/4
Altenhof I	4	4	C6
— II	4	4	B6
Alte [illegible]	1	4	D6*
Amalien-	4	4	D5
Am [illegible]	4	R	D6*
— [illegible]	4	4	D6*
— [illegible]	4	1	B6
— [illegible]	1	1	D6
— [illegible]	1	R	B6*
— Hospital	1	4	D6*
[illegible]	4	4	D6
Am [illegible]	1	4	D6
— [illegible]			
[illegible]	4	1	D6/4
— [illegible]			AB6
6–[illegible] u. 15			
[illegible]	1	—	—
übrige	[illegible]	—	—
[illegible]			
[illegible]			
[illegible]			
[illegible]			
445, 861	—	[illegible]	—
übrige	—	[illegible]	—
[illegible]	[illegible]	[illegible]	[illegible]
[illegible]	[illegible]	[illegible]	[illegible]
Am [illegible]	[illegible]	1	[illegible]
Am Stift	1	R	E6*
Andreas-, Nr. 11	1	1	C5
übrige	3	1	—
Anna-	4	4	CD6
[illegible]	4	R	F7
Anton-	1	1	D5*
[illegible]	1	1	B5*
Ardeyplatz	1	R	B6
Arndt-	4	4	B5*
Asbeck-	4	4	B4
[illegible]	1	1	C4*
[illegible]	1	1	B5*
Auf der [illegible]	4	1	D4/5
Auguste-	1	1	D4
August-	1	1	C3/4
Bach-	4	1	Karton
Bahnhof-	4	4	Karton
Baldeneyer-	4	R	D7
Bandel-	4	1	CD4/5*
Barbara-	1	1	D4*
Bardeleben-	4	4	C5*
[illegible]	4	4	D5*
Barthel Bruyn-	4	4	C5
[illegible]	1	1	D5*
[illegible]	4	1	D5*
[illegible]	4	4	CD6
Baum-	1	1	C5
[illegible]	1	1	B6
[illegible]	1	4	B6
[illegible]	4	4	B6
Beckmann-	1	1	D6†
[illegible]	1	1	D6*
[illegible]	1	1	D6
[illegible]	1	1	B6
[illegible]	4	3	D4
Bendemann-	4	4	B6
[illegible]	4	4	D6*
Bergerhausen (Stadtteil)	—	—	B6
Bergerhauser-	4	4	B6
Bergmann-	1	1	D3/4
[illegible]	1	1	B6
Berg-	1	1	Karton
Berliner-	2	4	B4/5
[illegible]	4	1	Karton
[illegible]	4	4	D6*
Bernhard-, 2–24	1	1	C5
übrige	1	1	—
[illegible]	4	4	C5*
[illegible]	2	4	BC4
[illegible]	4	4	B4
[illegible]	1	1	B6
[illegible]	1	1	Karton
[illegible]	2	4	D6
[illegible]	4	4	D5*
[illegible]	1	R	D6
[illegible]	1	4	D5*
[illegible]	1	4	D4/5
Bismarck-	4	1	C4/5
[illegible]	1	R	B6
Blücher-	4	1	B6
[illegible]	4	4	D4
Blumenthal	1	1	E4
[illegible]	1	1	B4/5
[illegible]	1	R	B6
[illegible]	4	1	D5*
[illegible]	3	4	1 4
[illegible]	4	4	D4*
Bonner-	1	1	D5*
Borbeck (Gem.)	—	—	1 B2/3
Borbecker-	1	1	C4
[illegible]	1	1	Karton
[illegible]	1	1	C4*
Bottroper-	1	1	B6
[illegible]	4	1	B5
[illegible]	1	1	D5*
Brandenburger-	1	1	A5
Brand-	1	1	Karton
[illegible]	1	1	D5*
[illegible]	4	1	D5*
[illegible]	4	4	F5
[illegible]	1	4	B4*
[illegible]	1	1	A4/5
[illegible]	1	1	D4*
[illegible]	2	4	B4/5
Brigitta-	1	1	B5
[illegible]	1	1	Karton
[illegible]	1	1	B6
[illegible]	4	1	B6
[illegible]	4	1	C5*
[illegible]	1	1	D5*
Brunnen-	4	4	B6
Bruno-	1	1	C5
[illegible]	4	R	B6
Bülow-	4	4	D6*
[illegible]	2	4	D6*
[illegible]	1	1	B6
[illegible]	4	1	BC4/5
[illegible]	4	1	B4*
[illegible]	1	1	C4
[illegible]	1	1	B5/6
[illegible]	1	1	Karton
[illegible]	4	4	Karton
[illegible]	4	4	D6*
Cäcilien-	3	1	B6
[illegible]	1	1	B5/6*
[illegible]	2	4	D6*
Carl-Funke-	4	R	B6
Carnaper-	4	4	D5*
[illegible]	4	1	C5
[illegible]	4	1	B6
[illegible]	3	4	C6
[illegible]	1	1	D4*
[illegible]	1	1	C5*
Christoph-	3	3	C5*
[illegible]	4	4	A4
[illegible]	2	4	B6
Copernikus-	1	1	B4
[illegible]	1	1	B6
[illegible]	4	4	D5*
[illegible]	4	4	B6
Cranach-	1	1	C5
[illegible]	1	1	B4/5
[illegible]	1	1	AB4
Dagobert-	1	1	C5
Dahlmann-	1	1	B4
Dahn-	[illegible]	4	B4
Danziger-	4	4	A4*
Dechen-	4	1	B4
Defregger-	1	1	B5*
[illegible]	1	4	B5*
[illegible] I	1	4	Karton
— II	1	1	—
[illegible]	1	1	B6
[illegible]	1	4	D5*
[illegible]	4	4	B6*
Dickmann-	4	4	D4
Diedenhofer-	2	1	B4/5
Diergardt-	4	1	BC4
Dingler-	1	1	C4*
Dinnendahl-	1	4	Karton
Dinslakener-	4	4	B4
[illegible]	1	1	AB4*
Dorothea-	4	4	C5
[illegible]	4	4	B6
[illegible]	4	4	B4*
[illegible]	3	1	C5*
[illegible]	1	1	CD4/5
[illegible]	4	1	D6*
[illegible]	4	4	B4*
[illegible]	4	D	D6/7
Droysen-	1	4	B4
[illegible]	1	4	B4*
Duisburger-	1	1	B4,5*
[illegible]	4	4	B4
Düppel-	4	4	CD4/5*
Dürer-	1	4	C5*
Düsseldorfer-	4	1	D6*
[illegible]	1	1	CD4/5*
[illegible] Platz	4	4	B4
[illegible]	4	4	B4
[illegible]	4	R	B6
[illegible]	1	1	B4
[illegible]			
[illegible]	1	4	DB4
[illegible]	4	4	D4*
[illegible]	4	4	B4*
[illegible]	1	R	B6
[illegible]	4	1	B5*
[illegible]	4	4	B6
[illegible]	4	4	B5/6
[illegible]	1	1	D6
[illegible]	4	1	CD5/6
Elisabeth-	4	4	D6*

Digitized by Google

-straße	St.	P	□
Ehrenplatz	1	1	D4
Eisen-	1	1	EF4
Emilien-	1	1	B6
Elsass-	1	1	CD5
Emscher-	1	1	D3/4
Essener-	1	1	B5*
Engelbert-	1	1	D4
Eppinghofer	1	1	B6
Erich-	1	1	D4
Erlenbusch-	1	1	B6
Erna-	1	1	D6*
Ernst-	1	1	C6
Eschen-	1	1	D6
Emmerich-	1	1	C5/6
Eulen-	1	1	D4
— Kleine	1	1	D4*
Falk-	1	1	C6*
Fennen	1	B	B6
Feld-	1	1	D4
[illegible]bach	1	1	C5*
Finefrau	1	B	B6
Fischer-	1	1	D5*
Fischmarkt	1	1	Karten
[illegible]gasse	1	1	D4*
Fulbacher-	1	1	B6*
Former-	1	1	D3*
Forsthaus-	1	B	B6
Franken- 1–14	1	1	D–F6/7
übrige	1	B	—
Frankfurter-	1	1	B4/5
Franziskaner	1	1	EF4
Franziska-	1	1	C5/6
Franzius-	1	1	D5*
Frauen-	1	1	D4*
Frau-Bertha-Krupp-	1	1	B6*
Freiligrath	1	1	C5*
Freistadt-	1	1	C3*
Freudental-	1	1	BC4*
Freiheit	1	1	B5
Freytag-	1	1	B4
Friedberg-	1	1	B4
Frieden-	1	1	B4/5
— Kleine	1	1	D5*
Friederiken-	1	1	D5
Friedhof-	1	1	B6
Friedrichshof (Kokerei)	1	1	C5
Friedrich-	1	1	C5
Frillendorfer	1	1	DE4
Frintroper-	1	1	B6
Frohnhausen (Stadtteil)	—	—	AB6
Frohnhauser Platz	1	1	B6
Frohnhauser-			A–B4/5
1–37, 2–32	1	1	—
übrige	1	1	—
Friesen-	1	1	B5*
Fulda-	1	1	EF5/6*
Fulerumer-	1	1	B4*
Funke-	1	1	B4
Gelsenkirchener-	1	1	C3/4*
Gänsemarkt	1	1	Karten
Gärtner-	1	1	B6
Gas-	1	1	C6
Gauß-	1	1	AB4/5*
Gebhardt-	1	1	B6*
Gehrenden-	1	B	B6
Geibel-	1	1	C4/5*
Geier-	1	B	B6
Geisberg-	1	1	D4*
Gelsenheimer-	1	1	B6
Geller-	1	1	B4*
Geitling-	1	B	D7
Gemarken-	1	1	C5
Gerichts-	1	1	Karten
Gerlingplatz	1	1	B4
Gerling-	1	1	B4
Gerswide-	1	1	C5
Gertrudis-	1	1	D6
Gervinus-	1	1	B4
[illegible]-	2	1	B4
Giesler-	1	1	D4*
Gildehof-	1	1	Karten
Girondellen	1	B	D6/7
Gisela-	2	1	C6*
Gladbecker-	1	1	C6*
Glashütten-	1	1	B4
Glück	1	1	B4
Gneisenauplatz	1	1	B6
Gneisenau-	1	1	D6
Goeben-	1	1	B4*
Goethe- 10–36	1	1	C6
übrige	1	1	—
Goldlack-	1	B	D6/7
Günter-	1	B	B4
Gottfried-	1	1	B4*
Gottfried Wilhelm-	1	B	E6
Göttinger-	2	1	B6*
Graben-	1	1	Karten
Graefe-	1	1	C5*
Gravelotte-	1	1	CD4/5*
Gregorovius-	2	1	A4
Gregor-	1	1	C6
Grenz-	1	1	B6
Grevel-	1	1	B4
Grieper-	2	1	B3/4
Grillo-	1	1	CD5
Grabenbruch-	1	1	B6
Grunert-	1	1	A4
Grün	1	1	B6
Grusen-	1	1	B4*
Gudula-	3	1	C6
Gußmann	1	1	C6
Gustav-	1	1	B6
Gutenberg-	1	1	B6
Habicht-	1	B	DE5
Hache-	1	1	C5*
Hagemann-	1	1	D5*
Hagenbeck-	2	1	B4
Hagen- I.	1	1	Karten
— II	1	1	—
— III	1	1	—
Hamborner-	1	1	B6
Hamburger-	1	1	A4
Hammacher-	1	1	Karten
Hammer-	1	1	B6
— Kleine	1	1	C6
Harkort-	2	1	BC4
Hauben-	2	1	B3/4
Hausmannsplatz	1	1	B6
Hecker-	1	1	B6
Hedwig-	1	1	C5/6
Heeren-	2	1	D6*
Hellermann-	1	1	B4
Heinlein-	1	1	B5/6
Heinitz-	1	1	B4
Heinrich-	1	1	C5*
Heintzmann-	1	1	B4
Heisinger-	1	B	EF6
Heißener-	1	1	B6
Hela-	2	1	A4
Helder-	3	1	B6
Helenen- 151 u. 170	1	1	BC3/4
übrige	1	1	—
Helmholtz-	1	1	AB4
Hendel-	1	1	C5
Henrici-	1	1	B6
Henrietten	1	1	CD4*
Herbert-	1	1	C6
Herbede-	1	1	B4
Hermannsplatz	1	1	B5
Hermann-	1	1	B3/4
Herminen-	1	1	C5/6*
Hertha-	1	1	B6
Herwarth-	1	1	B4/5
Herzog-	1	1	B6
[illegible]teich	1	B	F6
Heymannplatz	1	1	B6
Hildegard-	1	1	B6*
Hildesheimer-	1	1	B6
Hilgenborn-	1	1	B6
Hilfert-	1	1	B4
Hobeisen-	1	1	BC5
Hochheimer-	1	1	B6*
Hoch-	1	1	Karten
Hoecker-	1	1	B4*
Hoffnung-	1	1	C4
Hof-	1	1	B6
Holterberg-	1	1	B6
Hohefuhr-	1	B	B6
Hohenburg-	1	1	D4
Hohenzollern-	1	1	C5/6
Holzweg Nr 1	1	1	BC5/6*
übrige	1	1	—
Holbein-	1	1	B6*
Holsterhausen (Stadtteil)	—	—	B5
Holsterhauser Platz	1	1	BC6
Holsterhauser-	1	1	BC6
Holtener-	2	1	B6*
Holz-	1	1	B4*
Hostler-	1	1	B6
Hovescheidt-	1	1	B6
Hubert-	1	1	D4*
Hufeland-			B5
gerade Nrn.	1	1	—
ungerade Nrn.	1	1	—
Hügel-	1	1	B6
Humann-	1	1	D4*
Humboldt-	2	1	A5
Hundhausen-	1	B	B6*
Hunter-	2	1	B4*
Husmann-	1	1	B4
Hüttmann-	2	1	B6
Huttrop (Stadtt.)	—	—	B6
Huttrop-	1	1	B4/5
Huyssenallee	1	1	CD6
Huyssen-	1	1	CD5*
Ida-	2	1	B6
Ibering	1	1	B6
Im Lichtenbruch	1	1	B6*
Ingelheimer-	1	1	B6*
Iltis-	2	1	B6
Irmgard-	1	1	D6
Isabella-	1	1	CD5
Isenberg- 2a, 20 u. 13–40	1	1	D5
übrige	2	1	—
Ittenbach-	1	1	B6
Jäger-	1	1	C6*
Jahnplatz	1	1	B6
Jakob-	1	1	C6*
Janssen-	1	1	B6
Jenner-	1	1	B6
Joachim-	1	1	B4
Johanna-	2	1	D5
Johannisberger-	2	1	B6
Johannis-	1	1	C6*
Josephinen-	1	1	C6*
Joseph-	1	1	C3/4
Julian-	1	1	C5/6
Julius-	1	1	D5*
Justus-	2	1	B6
Kaiser- 1–41	2	1	B6
13–42	1	1	—
46–88, 85–99	1	1	—
Kaiserhof-	1	1	B4
Kalver-	1	1	B6
Kämpen	2	1	B6
Kamp-	1	1	B4*
Kaninenberg-	1	B	B5/6
Kanonen-	1	1	C4*
Kapellen	1	1	C5*
Kapuzinergasse	1	1	Karten
Karl-	1	1	B6*
Karnap-	1	4	C4/5
Karolinen-	1	1	B5
Kastanien-	1	B	B6
Kastanienallee	1	1	Karten
Kastell-	1	1	Karten
Katharinen-	1	1	B6
Katzenbruch-	1	1	B6
Kaulbach-	1	1	B6
Kaupen-	1	1	C6
Kellermann-	1	B	B6
Kepler-	2	1	B6
Kerckhoff-	2	1	AB4
Kettelmann-			EF5/6
100, 121	1	1	—
übrige	1	B	—
Kessel-	1	1	DE4/5*
Kettwiger-	1	1	Karten
Kibbel-	1	1	Karten
Kieler-	2	1	AB4/5*
Kindlinger-	1	1	C6*
Kirch-	1	1	Karten
Klara-	1	1	CD5
Klausthaler-	1	1	F5
Klee-	1	1	C6*
Klementinen-	1	1	C5/6
Klinik-	1	1	B6
Klopstock-	1	1	C6
Kloster-	1	1	B4
Knappen-	1	1	B6*
Knaudt-	1	1	B4/5
Knie-	1	1	C4*
Koch-	1	1	B6
Kohlrausch-	2	1	A4/5*
Kohl-	1	1	B4*
Königgrätzer-	1	1	CD4/5*
Königsberger-	1	1	A5
Königssteeler-	1	1	B6*
König-	1	1	Karten
Koppe-	1	1	B4
Kopstadtplatz	1	1	Karten
Kopstadt-	1	1	C4
— Kleine	1	1	C4*
Körnerplatz	1	1	B4
Körner-	1	1	B6
Kornmarkt	1	1	Karten
Korte-	1	1	Karten
Kortum-	1	1	C5
Köster-	1	1	B5/6
Krämer-	1	1	BC4
Krampe-	1	1	CD4/5*
Kranz-	1	1	BC5*
Kleine	1	1	B4*
Kronenberg (Kol.)	—	—	B6
Kronenberger Platz	1	1	B4
Kronen-	1	1	Karten
— Kleine	1	1	B4*
Kronprinzen-	1	1	B6
Krupp- 1, 2	1	1	A–C5
übrige	1	1	—
Kuckuck-	1	B	B6
Kugler-	1	1	B6
Kunigunde-	1	1	C6*
Kunstwerker-	1	1	B5/6
Kunzel-	2	1	B6
Kupfer-	1	1	C4*
Kurfürstenplatz	1	1	B5/6
Kurfürsten-	1	1	B4/5
Kurt-	1	1	C6
Kurze-	1	1	C4
Kutelsweg	1	B	B6*
Ladenspelder-	2	1	B6
Langenbeck-			C6
von Nr 19 bzw. 24 bis Ende	2	1	—
übrige	2	4	—
Langensalza-	1	1	CD4/5*
Lange-	1	3	C5*
Lanken-	1	1	B6
Lauenstein-	1	1	B5*
Laura-	2	1	B6*
Leberecht-	1	1	C6*
Leibniz-	3	4	B4*
Leine-	4	1	E5/6
Leipziger-	3	4	B6
Lenau-	3	1	C6*
Lenbach-	2	1	B6
Leopold-	2	1	B4
Leo-	[illegible]	1	[illegible]
Lerchen-	[illegible]	[illegible]	[illegible]
Lessing-	[illegible]	[illegible]	[illegible]
Leveling-	[illegible]	[illegible]	[illegible]
Limburger-	[illegible]	[illegible]	[illegible]
Liebig-	[illegible]	[illegible]	[illegible]
Lindener Platz	[illegible]	[illegible]	[illegible]
Lindenberger-	2	[illegible]	Karten
Lindemann-	[illegible]	[illegible]	[illegible]

-straße	Bl.	P	□
Lindenallee	1	1	Karten
Lindenfeld-	1	1	B6*
Lindner-	1	4	B4*
Lister-	1	4	C6
Löbert- 7–95	1	1	BC5/6
übrige	1	5	—
[illegible]	1	1	B4*
[illegible]	1	1	Karten
Lord- ungerade Nummern	1	1	C6
gerade Nrn.	1	1	—
Lorbach-	1	1	B4*
[illegible]	1	1	F6*
Lothar-	1	1	C6
Lübecker-	1	1	AB6
Ludgerus-	1	1	C6*
Ludwig-	4	1	B6
Lung-	1	1	B4
Lührmann	1	1	BC6
[illegible]	1	1	D5*
Luisen-	1	1	D4
Lüneburger-	1	1	B4/5
Lützow-	1	1	D6
Lydia-	1	1	C6*
Magdalenen-	1	1	C6*
Magdeburger-	1	1	B6*
Main-	1	1	B6
Mainzer-	1	1	B4*
Manfred-	1	1	C6
Manteuffel-	1	1	D4/5
Margareten-	1	1	B4/5
Marien-	1	1	B6*
[illegible]	1	1	B6
Märkische-	1	1	CB4
Markscheide-	1	1	B5/6
Markt	1	1	Karten
Martha-	1	1	D6*
Martin-	1	1	C5/6
Maschinen-	1	1	CD3/4
Mathilden-	1	1	B6
Matthias-	1	1	C4
Mauer-	1	1	C6*
[illegible]	1	R	B6
Max-	1	1	CD4
[illegible]	1	1	Karten
Meißener-	1	1	B5
Mellinghofer-	1	1	B6
[illegible]	4	R	B4*
[illegible]	1	1	B6*
Meppener-	1	1	B6*
[illegible]	1	1	D6
[illegible]	1	1	EB4*
Michael-	1	1	B4/5
Mintrop-	1	4	B6*
Mittel-	1	1	B6
Mittweg-	1	1	D4*
Möllenbeck-	4	R	B6
Moltkeplatz	1	1	B6
Moltke-	1	1	DE5
Mommsen-	1	4	B6
Moorens-	1	1	D5/6
Moritz-	1	1	B6
[illegible]	1	1	B6
[illegible]	1	4	B6
Mozart-	1	1	B6
Mühlenberg-	1	1	B6
Mühlen-	1	1	Karten
Mülheimer-	1	4	B6
Müller-	1	4	B6
[illegible]	1	4	BC6
[illegible]	1	4	B4*
Nagel-	1	1	C6*
Neue Gärten	1	1	C4*
Natalien-	1	1	C6
Nebenbahn-	1	R	B6*
Neckar-	1	1	B6
[illegible]	1	1	D6*
Nettelbeck-	1	1	D5
Neu	1	1	B4*
Nieberding-	1	1	D6
Niederfeld-	1	1	B5/6
[illegible]	1	1	C4*
— Klein	1	1	C4*
[illegible]	[illegible]	[illegible]	B4*
Nikolaus-	1	1	CD5*
[illegible]	1	4	A4
Nöggerath-	1	1	A4
Norbert-	1	1	C6
Nordhof	1	1	C4
Nottekamp-	1	R	B6*
Nürnberger-	1	1	D6
Oberdorf-	1	4	B4
Oberhof-	1	R	B6*
[illegible]	1	1	B6
[illegible]	1	4	ABC*
Ober-	1	R	B4
Ohm-	1	4	B4*
[illegible]	1	1	B6
Olga-	1	1	D6*
[illegible]	1	1	E4
[illegible]	1	1	CD4/5*
Ortrud-	1	1	D5/6
Osnabrücker-	1	1	C6
Osterfelder-	1	1	B6
Ostermann-	1	1	B3*
Ostfeld-	1	1	C4
Ost-	4	1	B6
[illegible]	1	1	C6
Ottilien-	1	1	C6
Overbeck-	1	1	B6
Pape-	1	4	C6
Parallel-	1	1	C6
Paulinen-	1	1	D5/6
Paul-	1	1	C6
[illegible]	1	1	C6*
[illegible]	1	R	D6
[illegible]	1	1	C6
[illegible]	1	4	B4*
[illegible]	1	1	A4*
Peter-	1	1	B3/4
[illegible]	1	4	C5*
Pferdebahn- 1–25, 2–21	1	1	BC6
übrige	1	4	—
Pferdemarkt	1	1	Karten
Philippinen-	1	1	D5*
Phönix-	1	1	EB6
Pieper-	1	1	BC4
[illegible]	1	1	D6
Planck-	1	4	B6
[illegible]	1	1	B6
[illegible]	1	1	B6*
Posener-	1	1	A5
Postallee	1	1	Karten
[illegible]	1	4	AB6
Potsdamer-	1	1	B6*
Posthof-	1	1	B6
Promenaden-	1	1	CD5/6*
Puls-	1	4	AB4/5
[illegible]	1	1	C6*
Ranke-	1	1	B4
[illegible]	4	R	B6*
[illegible]	1	4	A4/5
[illegible]	1	1	CD6
Rellinghauser-			EB5/6
1–235, 2–130	1	1	—
[illegible]	1	1	—
übrige	4	1	—
Rembrandt-	1	4	BC6
[illegible]	1	1	B6*
[illegible]	1	1	Karten
Richard-Wagner-	1	1	B6
[illegible]	1	4	B6*
Riehl-	1	1	B6*
[illegible]	4	R	EB6/7
Ritter-	1	1	B6*
Roland-	1	1	B6
[illegible]	1	4	B4*
Röntgenplatz	1	4	B4
Röntgen-	1	4	B4
Rosa-	1	1	CD6
Rosenweg	1	1	[illegible]
[illegible]	1	R	[illegible]
Rott-	1	1	Karten
Rubens-	[illegible]	[illegible]	C6
[illegible]	1	R	B6
[illegible]	1	4	B6
Rüdesheimer-	2	1	D5
[illegible]	1	4	C6*
[illegible]	1	4	B6
Rüttenscheider Platz	1	1	B6
[illegible]			C5/6
1–57 12–26	1	1	—
übrige	1	1	—
Ruhrallee 9–[illegible]	1	1	EB5/6
[illegible]–338, 647	4	1	—
Ruhr-	1	1	B4/5
[illegible]	1	1	B4*
Ruth-	1	1	D6*
Saale-	1	1	B6
Saarbrücker-	1	1	DB5
Sabina-	1	1	B6/6
Sachsen-	1	1	C4/5
[illegible]	1	1	DB4
[illegible] 25 u. 27	1	1	BC4
übrige	1	1	—
Kruppsche Fabrik u. Zeche [illegible]	1	1	C4
Sand-	1	1	B4*
Savigny-	1	1	C6
[illegible]	1	1	C6*
[illegible]	1	1	B6
Schäfer-	1	1	D5*
— Kleine	1	1	D5*
Scharnhorst-	1	1	E5*
[illegible]	1	R	B6
[illegible]	1	1	Karten
Scheidenhof (Kal.)	—	—	C4
[illegible] Platz	1	4	C4*
[illegible] Nr. [illegible]	1	1	B6
übrige	1	1	—
[illegible]	1	4	B6†
Schellenberger-	1	R	B6
Schell-	4	R	D7
[illegible]	1	4	B4*
Schiller-	1	1	CD4
Schinkel-	1	1	B6
Schlägel-	1	1	B6*
[illegible]	1	1	CD3/4
[illegible]	1	1	C4
Schloßplatz	1	R	B6*
[illegible]	4	R	B6
Schlüter-	1	1	D6*
[illegible]	1	1	EB4*
[illegible]	1	1	C4*
[illegible]	1	1	B4*
[illegible]	1	1	B6*
[illegible]	1	1	D6
Schölerpad	1	1	B3/4
[illegible]	1	1	B6*
Schongauer-	1	1	C6*
[illegible]	1	1	C6
[illegible]	1	1	C5/6
[illegible]	1	1	B4*
[illegible]	1	1	CD4/5*
Schubert-	1	1	B6*
Schul-	1	1	C4
[illegible]	1	1	B6
[illegible]	4	1	B6
Schützenbahn	1	1	Karten
[illegible]	1	1	Karten
Schweizer-	1	1	B4*
[illegible]	1	1	B4/5
[illegible]	1	1	B6
Schwarze Horn-	1	1	Karten
— -[illegible]-	1	R	EB7
— Meer	1	1	Karten
— Pfad	1	1	Karten
[illegible]	1	1	B4/5
Segeroth-	1	1	C3/4*
[illegible]	1	4	B4
[illegible]	1	1	B6*
Semper-	1	1	B6
[illegible]	1	4	B4*
[illegible]	1	1	EB6
Severins-	1	4	B6
[illegible]	1	1	E6
[illegible]	1	1	D6*
Siemensplatz	1	1	B4
Siemens-	1	1	B4
Siepen	1	1	B6
Silberbank-	1	R	B6
[illegible]	1	1	B6*
[illegible]	1	1	AB4/5*
[illegible]	1	4	B4*
[illegible]	1	1	D4
Sommerburg-	1	1	CD5/6*
Sophien-	1	1	B6*
[illegible]	4	R	EB4
Spichern-	1	1	B4*
Spillenburg-	1	1	F5
[illegible]	1	1	A4/5*
[illegible]	1	1	B4*
[illegible]	1	1	BF6
Steele (Gemeinde)	—	—	F4/5
Steeler-	1	1	Karten
[illegible]	1	1	CD5/6*
[illegible]	1	1	B6*
Steinmetz-	1	1	B4
Steinplatz	1	1	B6
Stein-	1	1	B6
[illegible]	1	1	CD5/6
[illegible]	1	4	AB4
[illegible]	1	1	F6*
Sterkrader-	1	1	B6
Stern	1	1	B6
Stiftsplatz	4	R	B6
Stift-	1	R	B6*
[illegible]	1	1	C6*
[illegible]	1	1	C5/4*
Stoppenberger-	1	1	B3/4
Stuttgarter-	1	4	B6*
[illegible]	1	1	B4
[illegible]	1	1	C6*
[illegible]	1	1	B6
[illegible]	1	1	Karten
[illegible]	2	1	B6
Susanna-	1	1	D6
Sybel-	1	1	B4/5
[illegible]	1	1	B4/5*
Tann-, von der	1	1	DB4
Tauben-	1	1	B6
Teich-	1	1	Karten
Terbeck-	1	1	B6
Theaterplatz	1	1	Karten
Theater-	1	1	B6*
Thekla-	1	1	B6*
Theodor-	1	1	B6*
[illegible]	1	1	B6
[illegible]	1	4	B4
Thomas-	1	1	BC5
[illegible] 6–44	1	1	EB5/6
46–100	1	1	—
[illegible]	1	1	—
Trappenberg-	1	R	D7
Treitschke-	1	1	B4*
Trentelgasse	1	1	Karten
Trierer-	1	4	B6*
Tunnel-	1	1	B4
[illegible]	1	1	C4*
Turm-	1	1	Karten
Uhde-	1	4	B5*
Uhland-	1	1	B4*
[illegible]	1	1	B4*
[illegible]	1	R	B6*
[illegible]	1	R	B6
[illegible]	1	1	CD4
[illegible]	1	4	B6
Unter-	4	R	B6
[illegible]	1	1	C6
[illegible]	1	1	CD4/5*
Varnhorst-	1	1	B6
Veit-	1	1	B6*
Verein-	1	1	Karten
[illegible]	1	1	B6
[illegible]	1	1	B5
Viehhoferplatz	1	1	Karten
Viehhofer-	1	1	Karten
Virchow- 1–63 u. 4–50	1	1	C5/6
übrige	1	1	—

Digitized by Google

-straße	St.	P	□	-straße	St.	P	□	-straße	St.	P	□	-straße	St.	P	□
Virgilia-	3	1	CD4/5*	Weber- I	1	1	Karten	Wesen	3	4	D3	Witteringplatz	3	1	CD5
Vittinghoff-	4	B	D3*	— II	1	1	Karten	Weyer-	3	4	C5	Wittering-, ungerade			
Vogelheimer-	3	4	C5	Wegelstein	1	1	D3	Wichtenburg-	3	4	D3	Nummern	1	1	CD5
Vollmer-	1	1	E4	Wehr-	4	B	D3*	Wiedenfeld-	4	B	DE3	gerade Nrn.	3	1	—
Vorrath	1	1	D3*	Weichsel-	4	B	D3	Wiesenbusch	3	4	A5	Wöhler-	3	4	D3*
Vosskühler-	3	4	A3	Weidner-	1	1	CD4/5*	Wiesbadener-	3	4	D3	Wolfgang-	3	1	C3
				Weisbach-	1	1	D5*	Wiesenberg-	3	4	D3	Wörth-	3	4	D3/4
Wächtler-	1	1	D4	Weissenburg-	1	1	D5*	Wiesen-	1	1	D5	Würth-	1	1	D4/5
Walburgis-			DE5	Weilheimer	3	4	D3	Wissmann-	3	4	D3*	Wusthoff-	3	1	CD5/6*
73–105, 2–84	3	1	—	Welter-	3	4	A4*	Wilhelm-	1	1	D4				
106–304 u. 111				Westerwald-	4	B	D3*	Willen	3	4	D4*	York-	1	1	D3*
bis 373	4	B	—	Werder-	1	1	D4/5	Wilmsberg-	4	B	D3				
Waldthausen-	1	1	D4	Werner-	1	1	D4/5	Windmühlen-	3	4	D3	Zangen-	1	1	D3
Wallot-	1	1	D5	Werra-	4	B	D5	Windscheid-	3	4	C5*	Zechen-	3	1	D3*
Wanda-	3	1	D3*	Weser-	4	B	D3/4	Winkel	3	1	CD5/6*	Zeisig-	4	B	D7
Waterlooplatz	3	1	D3	Westend (Kol.)	1	1	C4	Winkhauser-	3	4	D3	Ziegel-	1	1	D4*
Waterloo-	3	1	D3*	Westend-	1	1	C4*	Wittekind			CD5	Zimmer-	1	1	C4*
Wattenbach	3	4	A4/5	Westfalen- I u. II	4	1	F5/6	2–36 u. 1 u. 3	3	1	—	Zirkel-	3	4	D4*
Weberplatz	1	1	Karten	übrige	4	B	—	40–60	4	B	—	Zweigert-	3	1	C5/6

Öffentliche Gebäude, Wohlfahrts- und andere Anstalten.

Öffentliche Gebäude	□	Denkmäler	□	Kirchen, Schulen	□	Zechen	□
Amtsgericht	Karten	Krankenhaus, Kath.	Karten	**Kirchen.**		Oberrealschule	Karten
Bahnhof E.-Altendorf	D3	— Krupp-	C4	Engelbertkirche	D3	Töchterschule, Höhere	D4
— E. Segeroth	CD3	— Städt.	DC5/6	Erlöserkirche	D3		
— Haupt-	Karten	Kreishaus	D4/5	Evang. Kirche	E4	**Zechen.**	
— Nord-	Karten	Kruppsche Gußstahlfabrik	C4	Gertrudiskirche	Karten	Zeche Anna	C3
— West-	E4	Landgericht	Karten	Johanniskirche	Karten	— Christian Levin	A1
Bezirkskommando	Karten	— Neues	C5	Josefkirche	C4	— Emscher	B1, C1
Eichamt	Karten	Leihhaus	Karten	Kath. Kirche Altendorf	D3	— Friedrich Ernestine	B3
Eisenbahndirektion	C5	Nazarethhaus	D3	— — Frohnhausen	D5	— Gewalt	F6
Elektrizitätswerk	D3	Rathaus	Karten	— — Holsterhausen	D5	— Gottfried Wilhelm	E7
Feuerwache	Karten	Reichsbank	D3*	Kreuzeskirche	Karten	— Heinrich	F7
Friedhof, Alter	D3	Schlacht- und Viehhof	D3/4	Lutherkirche	D3	— Helene	D2
— Israelit.	D3	Sparkasse und Standes-		Marienkirche	D3	— Helene und Amalie	DC3
— Kath. (Altendorfer)	DC3/4	amt I	Karten	Marktkirche	Karten	— Herkules	E5, F4
— — (Frohnhauser)	D4/5	Stadtgarten	D3	Michaelkirche	D4	— Humboldt	A5
— — (Holsterhauser)	D5	Stadttheater	Karten	Münsterkirche	Karten	— Joh. Deimelsberg	F4, F5
— Ost-	DE3	Taubstummenanstalt	D3*	Pauluskirche	Karten	— Karl	E1
— Segeroth	C3	Waisenhaus, Evang.	Karten	Peterkirche	D3	— Königin Elisabeth	E4, F3
Gasanstalt	D3	— Kath.	E4			— Langenbrahm	C6
Gefängnis	C5, D3*	Zollamt	CD3/4	**Schulen.**		— Ludwig	D3
Handelskammer	CD4/5			Baugewerkschule	D5	— Neuessen	E1
Hauptpostamt	Karten	**Denkmäler**		Bergschule	D3	— Neuköln	A2
Kohlensyndikat	D3*	Kaiser-Wilhelm I.-Denk-		Gymnasium, Königl.	Karten	— Prosper	A1
Kolosseum	Karten	mal	Karten	— Real	D3	— Rosenblumendelle	A3
Krankenhaus (Hospital)	D3	Kriegerdenkmal	Karten	— Städt.	D3	— Wolfsbank	A3
— Huyssenstift	E4*	Alfred Krupp-Denkmal	Karten	Industrieschule, Kruppsche	C5*	— Zollverein	E1–3

Google

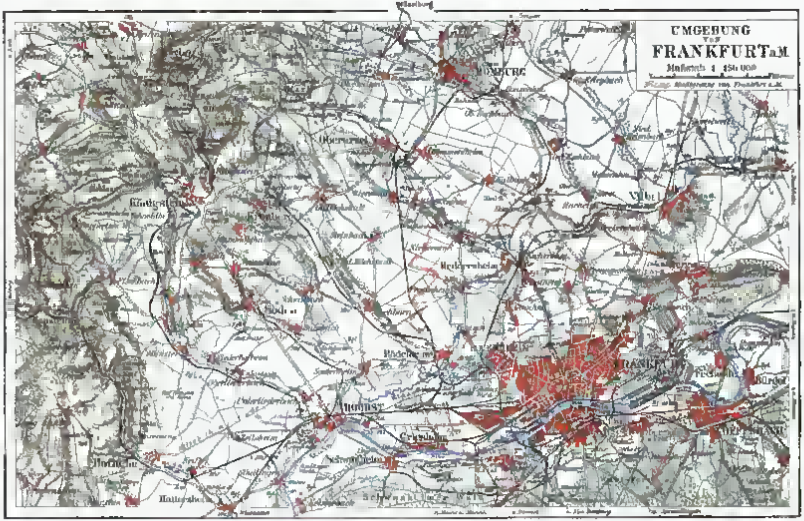

UMGEBUNG
VON
FRANKFURT a.M.
Maßstab 1 : 150 000
Homburg
Oberursel
Königstein
Soden
Höchst
Griesheim
Frankfurt
Vilbel
Offenbach
Hofheim
Hattersheim
Schwanheimer Wald

Bibliographisches Institut in Leipzig

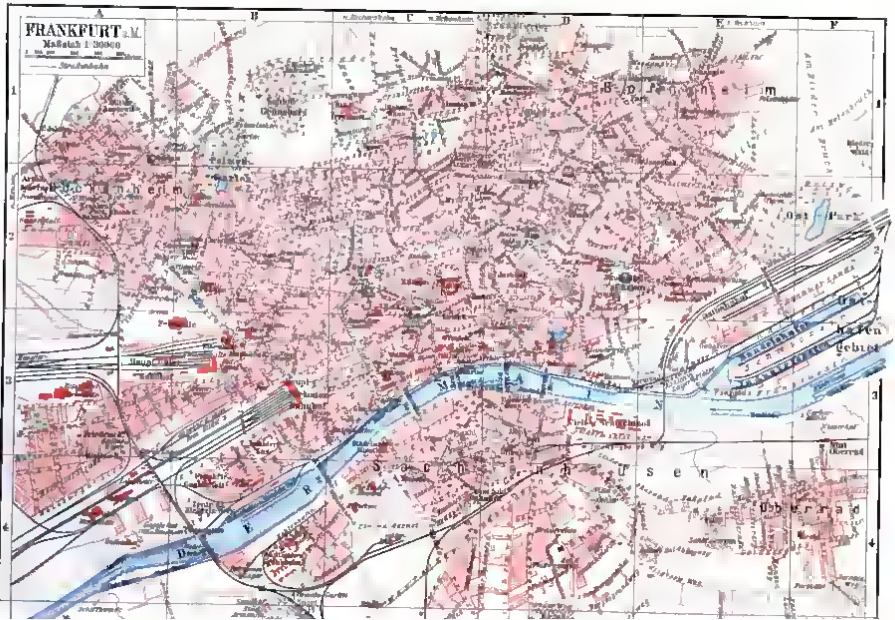

FRANKFURT a.M.
Maßstab 1:30000
Straßenbahn
A
B
C
D
E
F
1
2
3
4
Bockenheim
Bornheim
Ost-Park
Osthafen Gebiet
Main
Sachsenhausen
Oberrad
Hauptbahnhof

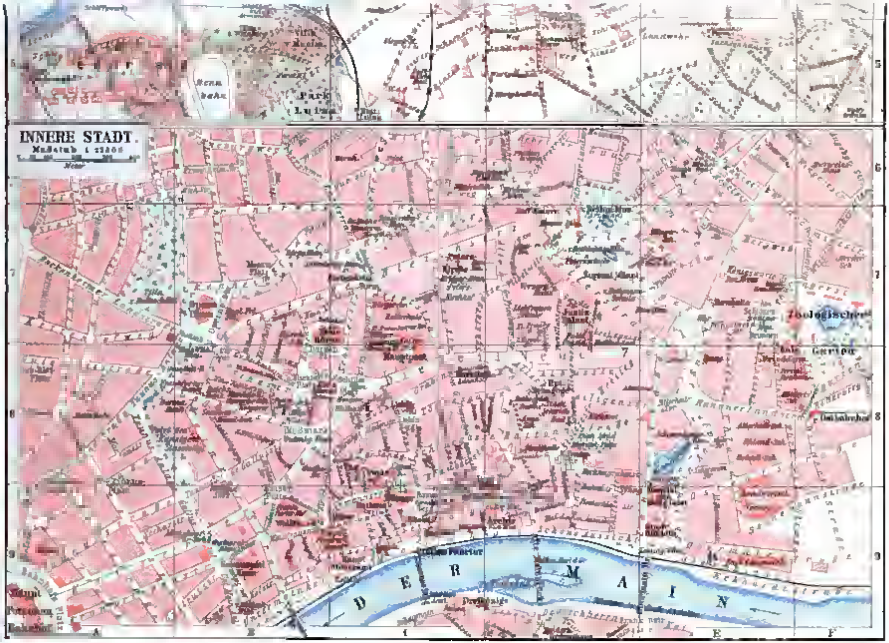

INNERE STADT.
Maßstab 1:12500
Meter
Park Luisa
Zoologischer Garten
Ostbahnhof
Haupt Personen Bahnhof
DER MAIN
Schöne Aussicht
A
B
C
D
E
F
5
6
7
8
9

Bibliographisches Institut Leipzig

Weichbildgrenze auf der Umgebung

Frankfurt a. M.

Öffentliche Gebäude, Wohlfahrts- und andere Anstalten

Öffentliche Gebäude	□
Akademie für Sozial- und Handelswissenschaften	B8*
Amtsgericht	A3
Anatomie, Dr. Senckenbergische	BC3/4*
Archiv	CD9
Ariadne (Bethmannmus.)	D6/7
Armen- und Siechenhaus	B9
Bahnhof, Bockenheimer	A3
— Fahrtor-	C9
— Güter-	C4
— Haupt-Güter-	AB8
— Haupt-Personen-	B8
— Lokal-	C6
— Offenbacher	D8
— Oberräder	F3
— Ost-	F8
— Süd-	CD4
Bibliothek, Archiv d. Ges. f. wirtschaftl. Ausbild.	AB8*
— Freibibl.-Lesehalle	D6*
— Freies deutsch. Hochstift	BC8*
— Kunstgewerbe-	B8/9
— Polytechn. Gesellsch.	B8/9
— Rothschild-	B9
— Senckenbergische	B9
— Städelsche	C3/4
— Stadt.	D8*
— Ursulinenkloster-	C5*
— Volks-	C7
Blindenanstalt	CD4
Börse, Alte	C8
— Neue	BC7/8
Botanischer Garten	B1
Brunnen, Bacchus-	D8*
— Gerechtigkeits-	C8
— Greif	C3
— Kaiser-	B8*
— Manskopfscher Thron-	D8
— Renaissance-	C8
— Schauspielhaus-	B8*
— Schützen-	E7
Bundes-Palais	C7/8
Damenstift (v. Cronstedt und v. Hynspergsches)	B8*
Deutsches Ordenshaus	D8, D9
Diakonissenhaus	C1
Diakonissenheim	A3
Eichamt	D8
Eisenbahn-Betriebsamt	B8*
— Direktion	B8
— Präsidium	B8*
Elektrizitätswerk, Städt.	B4
Entbindungsanstalt	E7
— Dr. Christsche	E7/8*
— v. Mühlensche Stiftg.	E7/8*
Eschenheimer Turm	C7
Evangel. Vereinshaus	F4
Festhalle	AB3
Friedhof, Alter Sachsenhäuser	D9
— Bockenheimer	A3†
— Bornheimer	DE1†
— Ginnheimer	A3†
— Haupt-	CE1
— Israelitischer	E1

Öffentliche Gebäude	□
Friedhof, Israel. (Bockenh.)	AB1
— — (Ehem.)	D8
— Niederräder (Alter)	A5
— — (Neuer)	A5†
— Oberräder	F4
Peters (mit dem Grab der Frau Rat Goethe)	C7
Sachsenhäuser	D4/5
Seckbacher	EF1†
Gasanstalt, Bockenheim	A3
— Englische	B9
— Städt.	B4
Gemäldeausstellungen: Kunst-Verein	B8
— Städelsch. Kunstinst.	C8
Generalkommando	B8
Gewerkschaftshaus	D7/8*
Goethe-Haus	BC8/9
— Ruhe	D1*
Günthersburgpark	DE1
Hafen	EF3
Hauptfeuerwache	BC9
Hauptpost	C7/8
Hauptsteueramt	C8
Hippodrom	C4
Hospital, Bürger-	D1
— Dr. Christsch. Kinder-	C4
Clementinen-	E7
Israelitisches	E8
— Israel. Gemeinde-	E7
— zum heil. Geist	E9
Institut f. exper. Therapie, Kgl. (Krankenhaus)	B4
Intendantur	C8
Irrenanstalt, Städt.	C1
— — (Filiale)	B8
Israel. Gemeindehaus	E7
Jügelhaus	AB8*
Justizpalast	D7
Kaserne, Artillerie-	A3
— Infanterie-	B3
Kinderbewahranstalt	E1*
Klärbecken	A5†
Krankenhaus, Armen-	E6/7*
— des Bethanienvereins	E1*
— Diakonissen-	C1
— St. Marien	E1*
— Städt.	B4
— (Siechenhaus)	A1
Künstlerheim	D8*
[illegible] „Hilani"	D7
Landgericht (Justizgeb.)	D7
Landwirtsch. Vereinshaus	B8
Leihhaus	C8
Liebighaus	C9*
Louisenhof	E1
Luftschiffhafen	A1/B1
Lutherhaus	CD8/9*
Markthalle, Städt.	CD8
Marthahaus	CD8*
Militärarrest	A1
Münze	BC9
Museum, v. Bethmann-	D6/7
— Goethe- (im Goethehaus)	BC8
— Handels-	BC7/8*
— Historisches	CD9*

Denkmäler	□
Museum, Kochkunst-	C8*
— Kunstgewerbe-	B8
Senckenberg-	B8
— Völker-	C7/8
Oberpostdirektion	D8
Opernhaus	B7
Ostpark	EF3
Palmengarten	B1/2*
Park, Grüneburg	AB1
— Louisa	BC5
Pfandhaus	D8
Polizei-Gebäude	D7/8
— -Gefängnis	D7/8
Präsidium	D7/8
Proviantamt	A3*
Rathaus	C8
Reichsbank	B8
Rennbahn	B5
Rententurm	CD8*
Römergebäude	C8
Saalbau	B8
Saalhof	C8
Sandhof	B4/5*
Schlacht- u. Viehhof	DE9
Schloß Grüneburg	B1
Schwimmbad, Städt.	D8
[illegible] (Krankenh.)	B4
Siechenhaus	B9
Speyerhaus	B4*
Stadthalle	D8
Steinernes Haus	CD8/9*
Taubstummenanstalt	D1
Telegraphenamt	C8*
Theater, Neues	A8*
— Opernhaus	B7
— Schauspielhaus	B9
Thurn u. Taxissches Palais	C7/8*
Turnhallen	C6, E7
Ursulinenkloster	C5*
Versorgungshaus, Altes	D7
Neues	CD1
Volkshaus	C7
Wasserwerk	F1†
Westend-Halle	B8/9
Zollhof	B9, C9
Zoologischer Garten	E7/8

Denkmäler

Bethmanndenkmal	D7
Bismarckdenkmal	B8
Börnedenkmal	B7
[illegible]	D8
[illegible]	C8/9
Germaniadenkmal	DE1
Goethedenkmal	B8
Guiollettdenkmal	AB8
Gutenbergdenkmal	B8
Hessendenkmal	D7
Kaiserdenkmal	C7/8
Kaiser Wilh. I. Denkmal	AB7/8
Karls d. Gr. Denkmal	D8
Kirchnerdenkmal	B8
Kriegerdenkmal	C7
Lessingdenkmal	B8
Miqueldenkmal	CD1*
Petersdenkmal	C7
Raffdenkmal	CD1*

Kirchen, Schulen	□
Rinzdenkmal	E7
Schillerdenkmal	C8
Schopenhauerdenkmal	B8
Schützendenkmal	E7
Senckenbergdenkmal	C7
Sömmerringdenkmal	C7
Stoltzedenkmal	C8/9
Wiesenhüttendenkmal	BC9

Kirchen.

Antoniuskirche	B1
Bartholomäuskirche	CD8/9
Bernarduskirche	B9
Christuskirche	B9
Deutsche Ordenskirche	D8
Dom	CD8/9
Dreikönigskirche	CD9
Elisabethenkirche	A3
Englische Kirche	B8
Friedenskirche	A3
Galluskirche	A3/4
Ginnheimer Kirche	A1
Immanuelkirche	C1
Jakobskirche	A1
Johanniskirche	E1*
Josephskirche	DE1
Katharinenkirche	C8
Leonhardskirche	C8
Liebfrauenkirche	C8
Lukaskirche	C3/4*
Lutherkirche	D1/2
Marienkirche	EF1†
Matthäuskirche	B8
Niederräder Ev. Kirche	A5*
— Kath. Kirche	A5*
Nikolaikirche	C8
— (Neue)	B8*
Oberräder Ev. Kirche	F4
— Kath. Kirche	F4
Paulskirche	C8
Peterskirche	C7
Reform (Deutsche) Kirche	C8*
— (Französ.) Kirche	B8
Ursulinenkirche	C6
Weißfrauenkirche	B9, C8
Zionskirche	E8
Synagoge, Haupt-	D8
— Neue	D8

Schulen.

Baugewerkschule	CD3/4*
Gewerbeschule, Städt.	A2
Gymnasium, Goethe-	B8
— Kaiser Friedrichs-	EF7/8
Lessing	C1
— Sachsenhäuser	D4*
Handelsfachschule	C8
Handels- u. Gewerbeschule	B8
Hassel Institut	B8
Kunstschule	C8*
Lehrerinnenseminar	E1
Maschinenbauschule	B8*
Militär-Lehrschmiede	A3*
Raff-Konservatorium	C6/7
Realschule, Israelit.	D8
— — Philanthrop.	D2*
— Sachsenhäuser Ober-	C4

Digitized by Google

Frankfurt a. M.

Zuständiges Amtsgericht, Bezirkskommando: Frankfurt a. M.

Standesämter (St.): 1–11, F.-Niederrad (Nd), F.-Oberrad (Ob), F.-Seckbach (Sk).

Postbestellanstalten (P): Frankfurt a. M. 1–3, 10, F.-Bockenheim (Bk), F.-Bonames (Bo), F.-Bornheim (Br), F.-Eckenheim (Eck), F.-Eschersheim (Esch), F.-Ginnheim (Gi), F.-Hausen (Ha), F.-Heddernheim (He), F.-Niederrad (Nd), F.-Oberrad (Ob), F.-Praunheim (Pra), F.-Preungesheim (Pre), F.-Niederursel (Nl), F.-Rödelheim (Rö) und F.-Seckbach (Sk).

Straßenbahn.

Linie 1: Bockenheim–Hauptbahnhof–Paul-Ehrlich-Straße.
2: Bockenheim–Bornheim.
3: Bockenheim–Wittelsbacherallee.
4: Ginnheimer Landstr. (Ferienfahr.)–Bockenheim–Sachsenhausen.
5: Palmengarten–Sachsenhausen.
6: Palmengarten–Ostbahnhof (Rhönstraße).
7: Eckenheim–Hauptfriedhof (West)–Glauburgstraße–Sachsenhausen–Südbahnhof.
7A: Frankfurt a. M. Hauptfriedhof (West)–Offenbach (Goethestr.).
8: Ziegelhüttenweg–Hauptfriedhof (Ost).
10: Bornheim–Hauptbahnhof.
11: Bornheimer Landstraße–Hauptbahnhof–Gallus Warte–Rebstöcker Straße–Rüsselsheimer Straße.
12: Hauptbahnhof–Nordend.

Linie 13: Eschersheimer Landstraße–Gutleutstraße.
14: Bornheim (Schule)–Hauptbahnhof (Altstadtlinie).
15: Ostbahnhof–Hauptbahnhof–Paul-Ehrlich-Straße–Niederrad.
16: Rebstöcker Str.–Hauptbahnhof–Sachsenhausen–Offenbach a. M.
18: Bockenheim–Schönhof–Wallanlagen–Hauptbahnhof–Ostbahnhof–Osthafen (Altstadtlinie).
19: Bornheim, Schule–Hauptbahnhof–Palmengarten über Sachsenhausen–Lokalbahnhof und Südbahnhof.
20: Bockenheim–Rödelheim.
22: Bornheim–Seckbach.
23: Heddernheim–Eschersheim–Schauspielhaus.
24: Frankfurt a. M. (Schauspielhaus)–Oberursel–Hohemark.
25: Frankfurt a. M. (Schauspielhaus)–Homburg v. d. H. (Marktplatz).
33: Riederhöfe–Lahmeyerstraße.

Straßenverzeichnis.

Buchstaben und Zahlen in der Spalte Q geben auf dem Stadtplan die Lage der Straßen, Plätze usw. an. Sind Buchstaben und Zahlen mit einem * versehen, so bedeutet dieses, daß der Name aus Platzmangel fehlt, mit einem † daß er außerhalb des Planes in Fortsetzung des Quadrates liegt.

-straße	St.	P	Q
Abtsgäßchen	1	10	D6*
Ackermann-	8	8	B5*
Adalbert-	8	Bk	A5
Adelheid-	Eck	Eck	BC1†
Adlerflychtplatz	3	3	C1*
Adlerflycht-	3	3	CD1
Adolf-	Nd	Nd	A1
Affensteiner Weg	3	3	C1*
Affentor	1	10	D6*
Affentorplatz	4	10	D6
Ahorn-	5	2	[illegible]
Alemannen-	Bk	Bk	A1†
Allerheiligen-	8	1	DE5
Allerheiligentor	5	1	E4
[illegible]	Sk	Sk	F1†
[illegible]	Bk	Ha	BC1†
[illegible]gäßchen, Erstes	1	10	E4*
— Zweites	8	10	E4*
[illegible]	8	10	E4*
[illegible]	1	10	[illegible]
[illegible]	Bk	Bk	F1†
Altegasse	1	1	D7
Alteschersheim	Esch	Esch	D1†
Altginnheim	Gi	Gi	AB1†
Althausen	Ha	Ha	A1†
Altheddernheim	He	He	AB1†
Altkönigplatz	1	1	B3
Altkönig-	1	1	B3*
Altniederursel	Nl	Nl	A1†
Altpraunheim	Pra	Pra	A1†
Altpreungesheim	Pre	Eck	D1†
Altrödelheim	Rö	Rö	A1/2†
Am alten See	Rö	Rö	A1/2†
— [illegible]	Pre	Eck	D1†
— [illegible]	Esch	Esch	DC1†
— Bügel	He	Bk	BC1†
— Burggarten 1–9, 2–10	Pre	Pre	D1†
11–55, 12–66	Pre	Eck	—
— Dornbusch	3	3	BC1†
— [illegible]	Pra	Pra	A1†
— Eckenheimer Friedhof	Eck	Eck	C1†
— [illegible]	Ha	Ha	A1†
— Prüfling	5	Br	F1
— Eschenheimer Tor	1	1	D7
— Fahrtor	1	1	D8
— [illegible]	1	1	D8*
— Grünen Graben	Esch	Esch	BC1†
— Herrenhof	Pre	Eck	D1†
Am Hochwehr	Gi	Gi	B1†
— Hofgut	Eck	Eck	C1†
— hohen Weg	Ha	Ha	A1†
— Holzgraben	1	1	C8*
— Homburger Weg	Bo	Bo	CD1
— Hopfengarten	Rö	Rö	A1/2†
— Kirchberg	Esch	Esch	D1†
— Königsbach	8	10	BC1
— Leonhardsbrunn	1	Bk	B1*
— Leonhardstor	1	1	C8
— Lindenbaum	Esch	Esch	D1†
— Mühlgarten	Gi	Gi	A1†
— Mühlkanal	8	10	E6*
— Niederbruch	1	Br	F1
— Rödelheimer Wehr	Rö	Rö	A1/2†
— Salzhaus	3	1	DC8
— Schauspielhaus	1	1	[illegible]
— [illegible]	Sk	Bk	F1†
— Schlachthaus	1	1	CD9
— Schloß	Ha	Ha	AB1†
— [illegible]	1	1	B7
— Schwimmbad	1	1	D8
— Seehof	8	11	E4*
— Spritzenhaus	Ha	Ha	A1†
— Südbahnhof	1	4	[illegible]
— Tiergarten	1	8	[illegible]
— Urselbach	Bk	Bk	A1†
— Viehtrieb	He	He	A1†
— Wasserturm	Pre	Eck	D1†
— [illegible]	Esch	Esch	DC1†
— [illegible]	Gi	Gi	AB1†
— Weingarten	8	Bk	A2/3*
— weißen Stein	Esch	Esch	D1†
— [illegible]	Bo	Bk	A1†
— [illegible]	Gi	Gi	AB1†
An den drei Steinen	Pre	Eck	D1†
— — [illegible]	Nl	Nl	A1†
— — Weiden	Esch	Esch	DC1†
— der Nidda	Pra	Pra	A1†
— — [illegible]	4	Br	E1
— — [illegible]	3	Bk	A3†
— — [illegible]	Ob	Ob	F5*
— — Markthalle	1	1	CD8*
— — Praunheimer			
Mühle	Pra	Pra	A1†
— — [illegible]	1	1	CDE*
[illegible]	1	1	C8
[illegible]	1	1	C8
Antoniter-	He	He	AB1†
Anzengruber-	Gi	Gi	BC1†
Apostel-	Nd	Nl	A5*
Appelsgasse	1	Bk	A7*
Arndt-	1	1	[illegible]
Arnsburgerhof	1	1	D6/7*
Arnsburger-	5	Br	DE1/2
Arnsteiner-	5	Br	D1*
Assenheimer-	Rö	Rö	A1/2†
[illegible] Oberer	1	5	[illegible]
— Unterer	1	8	E3*
Auerfeld-	Sk	Sk	F1†
Auerswald-	1	8	E2*
Auweg	Sk	Sk	F1†
Auf dem Lohr	Sk	Sk	F1†
— — Mühlberg	1	10	D4
— der Insel	Rö	Rö	A1/2†
— — [illegible]	1	1	C1/2
— — Lindenhöhe	Esch	Esch	DC1†
Augsburger-	8	1	DE4
Augustenburg-	Pra	Pra	A1†
[illegible]	Pra	Pra	A1†
[illegible]	He	He	B1†
[illegible]	4	10	D8*
Babenhäuser Land-	8	15	D6
Bachmann-	He	He	A1†
Bachweg	Nl	Nl	AB1†
Bachwiesen-	Rö	Ob	F3/4*
[illegible]	1	10	D8*†
[illegible]	6	3	[illegible]
Bahnhofsplatz			E5*
gerade Nrn.	3	1	—
ungerade Nrn.	1	1	—
[illegible]-, gerade Nrn.	1	22	[illegible]
ungerade Nrn.	Rö	Ob	—
Barchfeld-	Eck	Eck	C1/2†
[illegible]	1	8	D8*
Barfüßergasse	1	1	C8
Barkhausen-	1	1	A7
Basalt-	3	Bk	A4
Battonn- 1–45, 2–48	3	1	E6
übrige	1	1	—
[illegible]	1	1	C7/8
Baumweg	3	1	E6/7
Bau-	1	1	C8
[illegible]	Rö	Rö	A1*
Beethovenplatz	1	1	[illegible]

Meyers Orts-Lexikon des Deutschen Reichs. 5. Aufl., I. Bd.

Digitized by Google

-straße	St.	P	□
Beethoven-	1	1	B1/3
Bendergasse	He	He	B1
[illegible]gasse	1	1	C9
Berger- 1-79, 2-92	6	5	DE1/2
81-103, 94-194	6	1	—
übrige	6	Br	—
Berggrundweg	4	10	DB4
Bergweg	5	8	E7
Berkersheimer Bahn-	Pre	Eck	D21†
— Hohl	Pre	Eck	DE1†
— [illegible]	Pre	Eck	DE1†
— Untergasse	Pre	Eck	DE1†
Berna-	1	Bk	A1*
Bertramshof	Eck	1L	C1†
Beseler-	6	1	B8*
Bethmann-Hollweg-	Ob	Ob	B4*
Bethmann-	1	1	BC8
Bethmannplatz	1	1	B8
Bettina-	1	1	B7/8
Biebergasse	1	1	BC8
Biegweg	3	Bk	A3†
Birkenweg	5	Bk	A1†
Birkholzweg	Bch	Bch	B1
Bischofsweg	1	10	C8
Bismarckallee			AB2
bis zur Varrentrapp-	1	Bk	—
übrige	1	Bk	—
Blanchard-	1	Bk	AB1*
Blauhandgasse	1	1	C8/9*
Bleich-	1	1	C-E7
Bleiden-	1	1	C8
Bleiweiß-	Ob	Ob	B4
Blittersdorffplatz	1	1	A8
Blücherplatz	1	1	B9
Blücher-	3	1	B8
Blumen-	1	1	C6
Bockenheimer Anlage	1	1	BC7
— Land-	1	1	A7
Bockenheimer-, Große	1	1	B8, C8
— Kleine	1	1	B8, C8*
Bockenheimer Tor	1	1	B7
— Warte	1	Bk	AB6
Bodenstedt-	1	10	B8*
Böhmer-	1	1	C8
Bonameser-	Bch	Bch	B1†
Börneplatz 1-7	5	1	B8
übrige	1	1	—
Börne- 2-66	5	1	B8
übrige	1	1	B9
Borngasse	1	1	C8
Bornheimer Land-	6	8	D4
— Landwehr	1	Br	D9
Bornwiesenweg	1	1	C8
Börsenplatz	1	1	BC8
Börsen-	1	1	B7/8
[illegible]allee	Br	Bk	F1†
Boß-	Pre	Eck	CD1†
Böttger-	4	Br	D1
Brahms-	1	1	B1*
Braubach-	1	1	B8
Brauhausgasse	6	1	E4*
[illegible]	Pre	Eck	CD1†
[illegible]gasse	4	10	B8*
Bredow-	6	B4	B1*
Breite Gasse	3	1	D8
Breitlacher-	Ba	R8	A1/2†
Bremerplatz	1	1	C1/2*
Brehm-	1	1	B1
Brendel-	He	He	A1†
Brentanoplatz	1	1	B8*
Brentano-	1	1	B8*
Breulsweg	4	10	B4*
Brönner-	1	1	C7/8
[illegible]	3	Bk	AB1*
Bruchfeld-	Ni	Ni	A8
Bruch-	1	10	D8/9
Brücken-	1	10	D8/9
Brückhof- 2-6	5	1	D8
6-20	3	1	—
Brüder-Grimm-	6	5	B9
— Obere	1	Bc	B9*
Brühl-	He	He	B1†
Brüning-	Bch	Bch	BC1†
Brunnen-	Ba	Ob	F3/4*
Buchhorn-	Pre	Pre	A1†

-straße	St.	P	□
Buchgasse	1	1	C8
Buchrain-	Ob	Ob	F1
Buchwald-	6	Br	B1*
Bülow-	3	1	B4
Bürger- 1-40	1	1	B8
übrige	1	1	—
Burgfrieden-	Rö	Rö	A1/2†
Burg- 2-50, 1-45	5	1	DE4/5
übrige	5	Br	—
Cäcilien-	Bch	Bch	AB1†
Camberger-	5	1	AB4*
Casseler-	5	Bk	B2
[illegible]platz	1	1	C8/9*
Clara-	Bch	Bch	B1/2†
Clemens-	1	B4	AB3*
[illegible]	He	He	AB1†
Cölner-	5	1	AB3
Cornelius-	1	1	B8
Cranach	1	11	C3/4*
Cretzschmar-	1	B4	B1*
[illegible]	Rö	Rö	AB1†
Cronberger-			A8
— Mittlere	1	1	—
— Östliche	1	1	—
— Westliche	1	1	—
Cronstetten-	1	1	C1
Dahlmann-	5	1	B8
Daimler-	5	1	F3†
Damm-	5	Bk	D3/4*
Dammweg	5	B4	E1/2†
Dannecker-	1	10	C8
Darmstädter Land-	1	10	D9-4
Dehnhardt-	Bch	Bch	B1†
De-Neufville-	Ob	Ob	F1*
Deutschherrnkai	4	10	DE8
Diebsgrundweg 52-120	1	1	B2
übrige	1	Eck	—
Diemel-	1	B4	A1/2*
Diesterwegplatz	1	10	CD4*
Diesterweg-	4	10	C4
[illegible]	He	He	AB1†
Dillenburger-	He	He	AB1†
Dillgasse	He	He	AB1†
Ditmar	1	Bk	AB1
Dominikanergasse	1	1	D8
[illegible]	He	He	AB1†
Domplatz	1	1	CD8
Dom-	1	1	C8
Dorfelder-	5	Br	D8*
Dorfwiesenweg	Ni	Ni	A1†
Dörnberg-	1	B4	A1*
Dornbusch- 1-69	Gi	Gi	BC1†
70 bis Ende	Gi	1E	—
Dortelweiler-	5	Br	B2
Drachengasse	1	1	CD8/9*
[illegible]	Ba	Ba	F1†
Dreieich-	1	10	E9
Dreikönigsgasse	Bch	Bch	B1†
[illegible]	4	10	CD8
Dreispitz-	Ni	B4	E1/2†
[illegible]	6	Br	F1†
Dürer-	1	10	B9
Eckenheimer Land-			CD1/2
1-323	1	1	—
345 bis Ende	1	Eck	—
— Schul-	Eck	Eck	CD1†
Eckhardt-	6	3	D8
Eddersheimer-	3	1	A3/4†
Eder-	5	B4	B8*
Egenolff-	5	1	B1
Eichwald-	4	Br	D1
Eigenheim-	He	He	AB1†
[illegible]gasse	1	1	D8*
[illegible]platz	5	1	D8*
Eiserne Hand	1	1	D8
Elbe-	1	1	A8
Elefantengasse	1	1	B7
Elisabethenplatz	5	B4	A3*
Elisabethen-	4	10	D8*
Elkenbach-	6	3	D8
[illegible]	Ba	Ba	F2†
Elsheimer-	1	1	C8*

-straße	St.	P	□
Emser-			A2/8
östl. d. Gemarkungsgrenze	1	B4	—
südlich derselben	1	1	—
[illegible]	Bch	Bch	B1†
Enge Gasse	Bch	Eck	B1†
Engelthaler-	Eck	Eck	CD1†
Enkheimer-	5	Br	B1
Eppenheimer-	5	1	A3/4†
Eppsteiner-	1	1	BC2
[illegible]	Rö	Ob	F4*
[illegible]	5	1	A8/4*
[illegible]gasse	Ni	Ni	A3†
Erlenbacher	1	Br	B1*
[illegible]	1	1	B8
Eschborner Land-	Rö	R8	B1†
Eschborner-	5	1	A3/4*
Eschenbach-	4	10	DC4
Eschenheimer Anlage	1	1	CD6/7
Eschenheimer-, Große	1	1	C7/8
— Kleine	1	1	C7
Eschersheimer Land-			BC6/7
1-169, 2-200	1, 5	1	—
171-313, 202-392	Bch, Eck	Bch	—
Eschersheimer Weg 1-21	Gi	Gi	B1†
übrige	Gi	Bch	—
Eschweger	6	Br	EF1†
Essiggasse	1	Br	B8
Euler-	1	3	B8*
Eysseneck	1	1	C1
[illegible]	1	1	B8
Eytelwein-	1	6	B9
Fahrgasse 2-6, 148 bis Ende	6	1	D8/9
übrige	1	1	—
[illegible]gasse	1	1	C9*
Falkensteiner-	1	1	C1
Falk-	6	Bk	A1/2
Falter-	6	Br	B8*
Färber-	1	10	C8
Fasanen-	5	3	D8*
[illegible]gasse	Bch	Bch	B1†
Fechenheimer-	5	Br	B8*
Feldberg-	1	1	B8
Feldscheiden-	Eck	Eck	CD1†
Feld-	1	1	BC2
Feldweg	Ni	Ni	A3†
Fellner-	1	1	B7
Festenburg	Ba	Se	B8†
[illegible]	5	8	D8*
Feuerbach	1	1	B8
Feyerlein-	1	1	C8*
Fichard-	1	1	C8
Fichte-	4	8	E8
Finkenhof	1	1	C8
Fischbacher-	3	1	A2†
Fischerfeld-	1	1	E8
Fischergasse, Große	1	1	E8
— Kleine	1	1	D8*
[illegible]	Ba	Ob	F3/4†
[illegible]gasse	3	Bk	A1*
Flinsch-	Ba	Br	F1†
Flora-	3	B4	A1
[illegible]	3	1	A1*
[illegible]	6	3	[illegible]
[illegible]	Rö	Rö	A1/2†
[illegible]	Pre	Eck	B1†
[illegible]	4	10	DE8-9
Frankenallee	3	1	AB8
Frankensteiner Platz	4	10	DE8
Frankensteiner-	4	10	D8
Franklin-	3	Bk	A2
[illegible]platz	5	3	D8
[illegible]	5	3	EF3
Franz-Rücker-	3	Bk	A1
Frauenhof-	Ni	Ni	A3
Frauenlob-	3	Bk	AB1
Frauensteinplatz	1	1	C1
Frauenstein-	1	1	C1
[illegible]	5	Br	E1
Freiligrath-	6	Br	E1/2*
[illegible]	5	10	B4
Friedberger Anlage	5	3	DE7/8

Digitized by Google

-straße	St.	P	□
Friedberger Land- 1–401	1	—	D1/8
2–400	[illegible]	—	—
2–142, 1–139	—	1	—
144–300, 139–355	—	Br	—
von 340 u. 359 ab	—	Br L	—
Friedberger-, Große			D6, D7/8
gerade Nrn.	[illegible]	1	—
ungerade Nrn.	1	1	—
— Kleine	[illegible]	1	D8
Friedberger Tor	—	[illegible]	D7
— Warte	1	Br	BD1†
Friedens-	[illegible]	1	[illegible]
Friedrich-List-	[illegible]	Br	F1†
Friedrich-	1	1	[illegible]
Friesengasse	1	Bn	A1
Fries-	Ba	Ba	B21†
[illegible]	[illegible]	20	B8*
Fritzlarer-	[illegible]	Bk	A1*
Fritz-Reuter-	Gi	1L	BC1†
Fröbel-	1	Bk	A1/2*
Frohnhof-	1	1	D6/8
[illegible]	Hö	Hö	A1/2†
Füller-	Gi	Gi	A21†
Fürstenberger-	1	1	BC1
Gabelsberger-	[illegible]	Br	B1
Gagern- 1–35	[illegible]	1	B3
36 bis Ende	[illegible]	Br	—
Galgen-	1	Ba	B21†
Gallusanlage	2	1	D9
Gallus-, Große	1	[illegible]	D8
— Kleine	[illegible]	1	D8*
[illegible]	1	1	A2*
[illegible]	1	1	A2
[illegible]	Gi	1L	BC1†
Garküchenplatz	1	1	D8
Garten-	4	10	DC5/6
Gärtnerweg	1	[illegible]	B6/7
[illegible]	4	[illegible]	D8
[illegible]	[illegible]	[illegible]	D8
[illegible]	Ba	Ba	BC1†
[illegible]	[illegible]	1	D7
Geleits-	1	[illegible]	D8
Gellert-	[illegible]	Br	B1
Gelnhäuser Gasse	1	1	CD8
[illegible]	1	10	D8
Georgen-, St.-	[illegible]	Br	BF1†
Georg-Speyer-	[illegible]	Bn	A1
Gerauer-	Nd	N1	A2†
Gerbermühl-	1	10	DE8
Gerichts-	[illegible]	1	D7
Germaniaplatz	[illegible]	Br	B1
Germania-	[illegible]	Br	B1
Gerning-	Ha	Ha	A21†
Gernsheimer-	1	10	C4/5*
[illegible]	1	1	CD8,9*
Gervinus-	1	1	D8
[illegible]	Ha	Ha	A1†
Ginnheimer Höhe	[illegible]	Bn	AB1*
— Hohl	Gi	Gi	AB1†
— Land-	[illegible]	Bk	A1†
— Mühlgasse	Ba	Gi	AB1†
— Stadtweg			D8
1–109, 2–64	[illegible]	Bn	—
109–143, 66–150	[illegible]	Gi	—
Ginnheimer-	[illegible]	Bk	A1
Ginnheimer Waldgasse	Gi	Gi	AB0†
[illegible]	Bn	Bn	B8*
Glauburgplatz	1	1	D8
Glauburg-	1	1	CD1
[illegible]	1	1	D1
[illegible]	1	1	D1
[illegible]	[illegible]	1	D8/4
Goeben-	[illegible]	Bn	A1*
Goetheplatz	1	1	D8
Goethe-	1	1	D8
[illegible]	Nd	Nd	A5†
[illegible] 1–43	Ob	Bn	BF4
übrige	[illegible]	20	—
[illegible]	[illegible]	1	D7/8
[illegible]	1	1	DC8
Goldgruben-	Ba	Ha	A1†
[illegible]	1	[illegible]	C8*
[illegible] Weg	Nd	Nd	A5†
[illegible]	Nd	Nd	A5
[illegible]	3	3	B1*
Graben-, [illegible]	Sech	Sech	B1†
[illegible]	Fra	Fra	A1†
[illegible]	Ob	Ob	F4
[illegible]	Sck	Sck	DC1†
[illegible]	1	1	D8
Grenz-	[illegible]	Bn	A1
Gretchenweg	4	10	D8
Grillparzer-	Gi	1L	B8†
[illegible]	1	Br	B8*
[illegible]	Bn	Bn	A1/2†
Grüneburgweg	1	1	BC8
Grüner Weg	N1	N1	A1†
Grüne-	1	[illegible]	CD1†
Grünhof	1	1	D1
Gymnasium-	Bn	Ob	B4
Guericke-	[illegible]	Bn	A2*
Guiollettplatz	1	1	AB8
Guiollett-	1	1	A4
[illegible]	Sck	Sck	C1†
Günderrode-	[illegible]	1	A2
Gundhof-	Nd	N1	AB8†
Günthersburgallee			B1
1–51, 2–64	[illegible]	1	—
übrige	1	Br	—
Günthersburgpark	1	Br	B8a
[illegible]	Nd	NB	A5†
Gustav-Freytag-	Gi	1L	BC1†
[illegible]	[illegible]	[illegible]	A1
Güterplatz	1	1	D8
Güter-	1	1	C4*
Gutleut- 34, 79 bis Ende	1	1	A–C8/4
übrige	1	1	AB8
Gutzkow-	1	10	C86
Habel-	Ha	He	AB1†
Habsburgerallee	[illegible]	[illegible]	B8k
Hadrian-	Ha	Ha	AB1†
[illegible]	Sech	Sech	B1†
Hafen	[illegible]	1	D4
Hafen-	[illegible]	1	D8/4
Hahn-	N1	NB	A1
Haideplatz	1	1	B1/8
Haide- 1–15, 2–26	[illegible]	1	AB1/8
übrige	[illegible]	Br	—
Hainerhof	[illegible]	1	D4*
Hainerweg	4	10	D4/5
Haingraben	Fra	Fra	A1†
Hallgarten-	[illegible]	Br	B1
Hamburger-	1	1	D8
[illegible]	1	1	D8
Hammelsgasse	[illegible]	1	D8
Hanauer Land-	[illegible]	[illegible]	D8E,8
Händel-	1	1	CD1
Hansaallee	1	1	C1
[illegible]	Sb	Bn	D8
Hans-Sachs-	[illegible]	Bn	AB1*
[illegible]	1	1	CD1*
Happelgasse	[illegible]	10	D9*
Hardenberg-	[illegible]	1	B8/4
Harheimer Weg	[illegible]	Bo	CD1†
Hasengasse	1	1	D8
Hasenpfad, Großer	1	10	D8
— Letzter	1	10	CD4/5
— Mittlerer	1	10	Bk
Hattersheimer-	[illegible]	1	A2*
Hattsteiner-	Bn	Bn	A1/2†
Hauff-	1	1	B8/8
Hausener Brückweg	He	He	A2†
— Land-	[illegible]	Bk	A2†
— Obergasse	Ha	Ha	A1†
— Weg	Bn	Bn	A1†
[illegible]	3	Bn	A1/2*
Hebel-	1	1	B8
[illegible]	1	10	CD4
Heddernheimer Kirch-	Ha	Ha	AB1†
— Land- 1–203	Ha	Ha	AB1†
übrige	N1	N1	—
Heddernheimer-	Sech	N1	AB1†
Heer-	Fra	Fra	A1†
Hegel-	[illegible]	[illegible]	B8
[illegible]	Ba	Ha	A1†
Heiligenstock	[illegible]	Br	B1†
— [illegible]	N1	N1	A1†
Heiligkreuzgasse	[illegible]	1	D8 u. 9
[illegible]	1	1	C1/8
Heinrich-	[illegible]	1	D8
[illegible]	1	10	D8
Hellerhof	1	1	A8
Hellerhof-	1	1	A2
Hellerhofweg	1	1	A2*
Helmholtz-	[illegible]	[illegible]	B8*
Hemmerich-	1	1	A2/8*
Hemmerichsweg			A2/8
gerade Nrn.	2	[illegible]	—
ungerade Nrn.	[illegible]	1	—
[illegible]	Ni	N1	A1†
Herbart-	[illegible]	1	B8*
Herborner-	Ha	Ha	AB1†
Herder-	[illegible]	[illegible]	B6/7
[illegible]	1	1	CD8
Hermesweg	[illegible]	[illegible]	D87
Hern-	Ob	Gh	F4
[illegible]	[illegible]	Hk	A8
[illegible]	Ni	Ha	A1†
[illegible]	N1	N1	AB8†
[illegible]	1	Bk	A1
[illegible]	1	1	D8
[illegible]	Ha	Ha	AB1†
Hinter dem Buchwald			B8*
1 u. 3	[illegible]	Br	—
2	[illegible]	[illegible]	—
— dem Lämmchen	1	1	C8/9*
— den Ulmen	Sech	Sech	B1†
— den Zäunen	[illegible]	Br	B8*
— der schönen Aussicht	1	1	Bk
Hintergasse	Bk	Ba	BF1†
Hirschgraben, Großer	1	1	DC8/9
— Kleiner	1	1	DC8
[illegible]	Ob	Ob	B8/1
[illegible]	Fra	Sck	D1†
[illegible]	Ba	Bk	BF1†
Höchster-	[illegible]	1	A4
Hoch-	1	1	BC†
— Kleine	1	1	B7/8
Hoffeld	Ob	Ba	BF3/4
Hoffmann-	Ba	Ba	BF1†
Hofheimer-	[illegible]	1	A2/1†
Hof-	1	1	B8
Hohemark-	Ni	Ha	A1†
Hohenstaufen	[illegible]	1	B8*
[illegible]	[illegible]	Br	D1/8
Hohenzollernplatz			B7/8
ungerade Nrn.	1	1	—
gerade Nrn.	[illegible]	[illegible]	—
Hohenzollern- gerade Nrn.	1	[illegible]	D8
ungerade Nrn.	[illegible]	1	—
Holbein-	1	10	D8/4
Hölderlin-	[illegible]	[illegible]	B7/8
[illegible]	Sech	Sech	B1†
— Kleine	Sech	Sech	B1†
[illegible]	1	1	CD8/9
Holzgraben	1	1	C8
Holzhausen-	1	[illegible]	C1
[illegible]	[illegible]	1	D8
Homburger Hohl	Bo	Bo	BC1†
— Land- 1–42	—	Bk	C–B1†
91–377 [illegible]	—	Sck	—
497 u. 498 bis Ende	—	Ba	—
ungerade Nrn.	[illegible]	—	—
gerade Nrn.	[illegible]	—	—
Homburger-	[illegible]	Bk	A8
[illegible]	[illegible]	[illegible]	D8
[illegible]	[illegible]	[illegible]	D9
Hospital-	Bn	Hö	A1/2†
Hufnagel-	1	1	A8
Hügel- 1–15, 2–6	Sck	Sck	B1†
60–96	Sech	Sech	—
übrige Nrn.	N1	Ba	—
Hühnermarkt	1	1	D8*
Hühnerweg	1	10	D8*
Humboldt-	1	1	C1/8
[illegible]	[illegible]	1	C1*
Hynsperg-	[illegible]	1	B8
Idsteiner-	[illegible]	1	A8
Im Füldchen	Bn	Bn	A1/2†
— [illegible]	Ba	Br	BF1†
— [illegible]	Fra	Sch	B8†
— Prüfling	1	Br	D9

-straße	St.	P	□
Im Rebstock	1	1	CD6/5*
— Sachsenlager	1	1	B6
— Trutz Frankfurt	1	1	B6/7
— Werth	Bock	Bock	B1†
In der Römerstadt 1–61	He	He	A2†
übrige	Pra	Pra	—
[illegible]	Rö	Rö	A1/2†
[illegible]	5	5	F5
[illegible]	1	Br	E1/2†
Jacoby	1	1	B6
Jägergasse	2	10	C6*
Jahn-	1	1	CD2
Johannitergasse	1	1	B6
Jordan- 2–8	—	1	AB3
übrige	—	Bk	—
1–25 2–20, 1–11, 2–8	1	—	—
übrige	2	—	—
[illegible]	3	1	A3†
Josef Mai	Rö	Rö	A1/2†
Josephskirch-	Bock	Bock	BC1†
Jucho-	2	2	B2*
Jügel-	1	1	B2*
Julius-	2	51	A1
Junghof	1	1	AB3
Justinian-	1	1	C2
Kaffeegasse	1	1	B6
Kaiserhof-	1	1	B7/8
Kaiserplatz	1	1	B8
Kaiser-	1	1	AB6/8
Kaiser-Wilhelm-Passage	1	1	B6*
Kalbächer Gasse	1	1	B6
Kalbacher Weg, Oberer	2	Bk	BC1†
— Unterer	2	Bo	—
[illegible]	Rö	Rö	A1/2*
Kannengießergasse	1	1	CD6/8†
Kant-	1	3	Bk
Karl-	1	1	A3
Karpfengasse	1	1	C6
Kasernen-	2	Bk	A2*
Kastell	He	He	A1†
Katharinenpforte	1	1	C6
Kaufunger-	1	Bk	A1/2*
Kaulbach-	2	10	B6
Kelkheimer-	1	1	A3/4†
Kelsterbacher-	N1	N1	A3
Kepler-	1	1	CD1
Kerbengasse	1	1	C6
Keßler-	Bock	Bock	BC1†
Kettenhofweg			A–C5
2–146, 1–175	1	1	—
übrige	2	Bk	—
Kiefer-	1	B6	A2
Kinzig-	Ob	Ob	B4
Kirchenhohl	N1	N1	A1†
Kirchgarten	N1	N1	A1†
Kirchgasse	1	1	B6*
Kirchner-	2	1	B6
Kirchplatz	1	B8	A1*
Kirschbaumweg	B8	B8	A1/2†
[illegible]	Bck	Bck	C1†
Klapperfeld-	1	1	D7
Klappergasse	2	10	D6*
Klaus-Groth-	Gl	1L	C1†
Kleeberg-	1	1	C1*
Kleemann-	Rö	Rö	A1/2†
Kleinschmidt-	Bock	Bock	B1†
Kleist-	1	1	B3
Klettenberg-	1	1	C1
Klingenberger-	2	10	D4
Klinger-	2	1	D7/8
Klostergasse	1	1	D6
Klüber-	1	1	A3
Knappengasse	2	10	D6*
Knoblauch-	1	1	C2
Koblenzer-	2	2	A3
Koch-	Ru	Ru	B4
Kohlbrand-	5	Br	F1*
Kohlrausch-	5	1	F3†
[illegible]	Pra	Pra	A1†
Königsbrunnenweg	4	10	C5*†
Königsteiner-	N1	N4	A7/8†
Königsplatz 86–96	1	B8	A3
übrige	1	2	—

-straße	St.	P	□
Königsteiner	1	1	B6
[illegible] 1 u. 1	1	1	AB6
übrige	2	Bk	—
Königswarter-	2	1	D7
[illegible]	1	1	CD6/8*
Körner-	Bock	Bock	B01†
[illegible]	1	1	C6/8*
Körner-	1	1	C3
Kornmarkt, Großer	1	2	C6/8
— Kleiner	1	1	C6
Kosel-	1	1	D2
Kostheimer	2	2	A3
Krillingweg	Pra	Rck	D1†
[illegible]	2	10	D4*
Krautgartenweg	N1	N1	A1†
Krautmarkt	1	1	CD6/8
[illegible] Obere	Pra	Bck	D1*
Kreutzerhohl	N1	N1	A1†
Kronmacher-	1	Bk	A3
Kreuz-	Pra	Bck	DF1†
Kriegk-	2	1	13/4
Kriftel-	2	1	A3/4
Krieger-	1	1	C7
Kronprinzen-	1	1	AB3
Kruggasse	1	1	C6
Krummer Weg	2	2	B8*
Krupp-	Sk	Sk	F1†
Kuhgasse	1	1	D6*
Kuhhornshofweg	2	1	CD1†
Kuhwald-	2	Bk	A2
Kullmann-	Pra	Bck	D1†
Kurfürstenplatz	1	B8	A2
Kurfürsten-	1	B8	A2*
Kurzgasse	Rö	Rö	A1/2†
[illegible]	Bck	Bck	CD1†
Lachweg	Bock	Bock	D1†
Lahmeyer-Brücke	5	1	F1†
Lahmeyer-	5	1	F1†
Lahn-	2	1	A4
[illegible]	2	10	DE5/4
Landgraben-	2	B8	A2
Landgraf Philipp-	Bock	Bock	DC1†
— Wilhelm-	Bock	Bock	DC1†
Landsbergergasse	2	2	C6*
[illegible]	Bck	1L	D1†
Landwehr Weg, hinter der	2	10	C–E5
[illegible]	1	2	D8/9*
Langer Weg	Rö	Rö	A1/2†
Lange-	2	2	D6/8
Langheckenweg	Bock	Bock	BC1†
Langweiden-	Ma	Ma	A1†
Laube-	2	10	CD6/4*
[illegible]	4	10	C3/4
Leerbach-	1	1	B6/7
Leibbrand-	2	1	F1/2†
Leibniz-	6	1	D1/2*
Leipziger-	2	B8	A1/2
Lenau-	1	1	D1
Leonhards-	B8	B8	BF1†
Lersner-	1	1	C1/2
Lessing-	1	1	B8*
[illegible]	4	10	D B4
Lichtenberg	Bck	Bock	B01†
Lichtenstein-	1	1	C1*
Liebfrauenberg	1	1	B6
[illegible]	1	1	C6
Liebig-	1	1	B6
Liederbacher-	1	1	A1/2†
Liliencron-	Gl	1L	DC1†
Lilienthalallee	2	B8	A1*
Limpurger Gasse	1	1	C6*
[illegible]	Bock	Bock	B1†
Lindenring	Bock	Bock	B1†
Linden-	1	1	B4
Lindley-	1	1	EF2/3
Linné-	2	Br	B2*
[illegible]	2	B8	B4
[illegible]	2	10	D6
Lohrgasse	Bk	B8	F1†
Lorsbacher-	1	1	A3†
Lorscher-	B8	B8	A1/2†
Lortzing-	1	1	D1*
Louisa (Bhf. u. Park)	2	10	D56
Löwengasse	5	Br	B2

-straße	St.	P	□
Lübecker-	1	1	C1*
[illegible]	2	1	B4*
Ludolfus-	2	B8	B1/2
Ludwig-	2	1	B4
Luginsland	1	1	B6*
Luisenhof	2	Br	B4
Luisenplatz	6	2	B2
Luisen- 1–23, 2–64	6	2	D1
65–67 68–86	1	1	—
übrige	1	Br	—
Lützow-	1	4	B6
[illegible] Allee	6	2	B6
[illegible]	1	Br	F1†
[illegible]	Gl	Gl	AB1†
Mainbrücke, Alte	2	10	D6
Mainfeld-	N1	F2	A5
[illegible]	2	10	D6*
Mainkai	1	1	CD6
Mainkur-	1	Br	B6
Mainlust-	1	1	C6*
Main-	2	1	B6/8
Mainwasenweg	2	10	B6*
[illegible], Alte	1	1	BC6
— Kleine	1	1	BC6*
Mainzer Land-			AB6
1–61 2–12	1	1	—
übrige	2	1	—
Mainzer-, Neue	1	1	B6/8
Marbachweg	Bck	Bck	C–E1†
Marburger-	1	B8	A2*
Margareten-	B5	B5	A1†
[illegible]	1	1	A3
Mark-Aurel-	B8	B8	AB1†
[illegible]	1	B8	A1/2*
Markt	1	1	C6/8
Marquard-	B8	B8	A1/2†
Marschner-	1	1	B1*
Mathildenplatz	B8	B8	F4*
Mathilden-	B8	B8	F4
Mauerweg	5	2	DE6/7
Maulbeer-	1	2	B6*
Max Hirsch-	2	Br	F1†
[illegible]	5	Br	D1/2*
[illegible]	1	1	D7/8
[illegible]	5	Br	F1†
Melem-	1	1	C1
Melsunger-	5	Br	B8/4†
[illegible]	2	1	B6
[illegible]	5	2	B6
[illegible]	2	2	B6
Metzgergasse	1	1	CD6*
Miltenberger-	4	10	D4*
Miquel	2	2	BC2/3
Mittelgasse	5	B8	B8†
Mittelweg	1	1	B6
Moltkeallee 1–91 2–88	1	Bk	AB3
übrige	2	B8	—
[illegible]	4	10	C4*
Mörfelder Land-	4	10	CD4/5
[illegible]	4	10	C4*
[illegible]	2	1	C6*
[illegible]	6	Bk	A3
[illegible]	2	2	C6
[illegible]	5	Br	B2†
[illegible]	2	Br	B2†
[illegible]	B8	B8	E1†
[illegible]	1	1	B6*
[illegible]	Br	Br	D1†
Mühlbruch-	2	10	D5/6*
Mühlgasse	2	Bk	A2*
[illegible]	He	He	A2*
Mühlwiesen-	Ma	Ma	A1†
[illegible]	Ob	Ob	B4
Münzenberger Platz	5	Br	B2†
Münzenberger-	5	Br	B2†
Münzgasse	2	2	C6
[illegible]	5	4	D2
Mylius-	1	2	B2
[illegible]	2	[illegible]	A3
[illegible]	1	[illegible]	[illegible]
[illegible]	2	Br	C4†
[illegible]	[illegible]	Br	D1
[illegible], Große	[illegible]	[illegible]	[illegible]

Digitized by Google

Straße	St.	P	□
Nelken-, Kleine	Ha	Ha	A1†
Nerva-	Ha	He	AB1†
Nessen-	1	1	C1/2*
Nesselbach-	Ha	He	AB1†
Neue Kräme	1	1	C6
Neuenhainer-	5	1	15/4†
Neuer Wall	4	10	D6*
Neufville-, De	Ob	Ob	F4*
Neugasse	1	1	C6
Neuhaus-	1	1	C1
Neuhof-	1	1	D1
Neumann-	Bock	Bock	D1†
Nibelungenallee	1	1	D1
Niddagau-	Rö	Rö	A1/2†
Nidda- 1–70	1	1	A2/3
übrige	1	1	—
Niedenau	1	1	B7/8
Niederborn-	Bock	Bock	C1†
Niedergarten-	Bock	Bock	C1†
Niedergasse	Hö	Hö	EF1†
Niederräder Land-	4	Ni	B5
Niedwiesen-	Nied	Nied	AB1†
[illegible]	Pra	Pra	B1†
Nonnengasse	1	1	D6*
Nonnenpfad	Ob	Ob	F4
Nordend-	1	1	D1
Nürnberger Hof	1	1	C6
Nürnberger-	5	5	B6
Nußgarten-	Hö	Hö	EF1†
Nußzeil	Bock	Bock	D1†
Oberhainer-	5	Br	B1*
Oberlinden	1	1	A6/7 C8
Obermainanlage	5	4	E4,5
Obermainbrücke	4	10	DE6
Obermainkai	1	1	D6
Obermainplatz	5	5	E6*
Obermain-	5	5	EF6
— Kleine	5	1	E6
Obermaintor	5	1	E6*
Obermühlgasse	Ni	Ni	A1†
Oberräder Weg	Ni	Ni	A1†
Oberweg	1	1	DE2
Oberwiesen-	Pra	Bock	[illegible]
Odenwald-	Ni	Ni	B1
Oederweg	1	1	C1/2
Offenbacher Land- 1–200	1	10	D–F1
von 200 ab	Ob	Ob	—
[illegible]	Pra	Pra	A1†
Ohm-	5	Bo	A3
Ölmühlgasse	Ni	Rö	B1/3†
Opernplatz	1	1	B7
Oppenheimer Land-	1	10	C3/4
— Platz	1	10	D6
Oppenheimer-	4	10	D6
Oranien-	Ha	He	AB1†
Ostend-	1	1	EF8/9
Osthafenplatz	5	5	E6*
Osthafen-	5	5	EF2,3*
Ostpark-, Nr. bis Ratsweg	5	1	EF8
übrige	5	Br	—
Otto-	5	1	B6
Palmengarten-	1	1	B5*
Palm-	5	5	E7
Papageigasse	1	1	D6
Paradiesgasse	1	10	D6
Park-	1	1	C4/5
[illegible]	5	5	E6
Parlament-	5	5	E6
Passavant-	4	10	E6
Paulsplatz	1	1	C6
Pestalozzi-	5	5	E7
Peters-	1	1	CD7
Petterweil-	5	Br	EF1*
Pfandhausgasse	1	1	C6*
[illegible]	Bo	Bo	BC1†
[illegible]	Bo	Ob	E1†
Pfingstbrunnen-	3	Bk	A2*
Pfingstweide-	5	5	E7
— Kleine	5	5	F5
[illegible]	Ob	Ob	E1†
[illegible]	[illegible]	[illegible]	A2
[illegible]	[illegible]	[illegible]	A2
[illegible]	[illegible]	1	D7/8

Straße	St.	P	□
Post-	3	1	B6
Praunheimer Land-			11†
1–212, 10–200	Ha	Pra	—
übrige	Pra	Ha	—
Praunheimer-	1	1	C6
Praunheimer Weg	Ni	Ni	A1†
Prediger-	1	1	D6/7
Preungesheimer-	5	Br	F1*
Quer-	1	1	D6
Quirin-	1	10	D4*
Radilo-	Hd	Hd	B1/2†
Rahmhof	1	1	DC7
Raiffeisen	5	Br	F1†
Raimund-	5	11	C1
Rapp-	1	1	D2*
Rapunzelgäßchen	1	1	C6/7*
Rat-Beil-	1	1	D1
Rathausgasse	Sk	Sk	EF1†
Rat-Hoffmann-	Rö	Rö	A1/B1
Ratsweg	5	1	E1
Ratswegbrücke	—	1	F7*†
Rauch-	1	11	C4*
Reben-	Ob	Ob	EF5/1*
Rebstock, Im	1	1	CD6/9*
Rebstöcker Pfad	5	11	A1*
Rebstöcker-	1	1	A3/4*
Rebstöcker Weg	—	11	A1/2†
Rechneigraben-	1	1	DE6
[illegible]	5	1	D6/5
Reichsburg-	Hd	Hd	A1/2†
Reifenberger-	Rö	Rö	11/2†
Reineck-	1	1	C3*
Reinganum-	1	1	D6*
Reinhard-	Bock	Bock	C1†
Rembrandt-	4	11	C8/1
Rendeler-	5	Br	E3
Rennbahn-	Ni	Ni	B5
Rethel-	1	10	C4*
Reuterweg	1	1	AB6/7
[illegible]	1	10	E4*
Rhein-	1	1	B3/5
Rhön-	5	1	E6
Richard-Wagner-	1	1	EB1
Riederhof-	5	1	F3/4†
Riederspieß-	5	5	F1/2†
Riedhof	4	10	C4/5
Ringel-	5	Br	B1
Ring-	1	Bo	BC1
Rittergasse, Große	1	10	D6
— Kleine	1	10	D6*
Rodheimer-	5	He	F1†
Rödelheimer Land-	1	Bk	A2/3†
— Parkweg			A2/3†
5–105, 4–126	Rö	Rö	—
übrige	Ha	Ha	—
Rödelheimer-	5	Rö	A1/3
Röderbergweg	5	5	E6
— Unterer	5	1	E6*
[illegible]	Rö	Rö	A1/2†
[illegible]	5	5	E6*
[illegible]	5	Br	D3*
Rohrbach-	5	Br	F6*
Römerberg	1	1	C6
Römerhof	1	1	A1†
Röntgen-	1	1	A3
Rossert-	5	Br	F1†
Rosegger-	Gi	11	CD1†
Rosenberger-	1	1	CD7*
Rosengasse	1	1	C8/9
Rosbach-	Ha	Ha	A1†
Roßdorfer-	5	Br	E6/1
[illegible]	1	1	B6*
Roßmarkt	1	1	C6
[illegible]	1	1	C6/8*
Rothschildplatz	1	1	C6/7*
[illegible]	5	Br	EF3†
[illegible]	5	Br	F1†
Rothof-, Alte	1	1	D6
— Neue	1	1	D6
Rothschildallee	5	Br	D1
Rotlint- 1–97, 2–78	5	5	D1
übrige	5	Br	—
[illegible]	1	1	D6
Rubens-	4	10	D6*

Straße	St.	P	□
Rückert-	1	1	EF8/9
Rudolf-	5	1	E6*
Rühl-	Bock	Bock	BC1†
Rümelin-	5	Br	F1†
Rumpenheimer-	Br	Sk	EF11
[illegible], Großer	1	10	E4/5*
— Kleiner	1	10	—
Ruppertshainer-	1	1	A2†
Rupprecht-	5	Br	E1/2*
Rüsselsheimer-	1	1	A3/4†
Rüster-	1	1	A3
Saalburgallee	1	Br	E6
Saalburg-	5	Br	E1
Saalgasse	1	1	C6
Sachsenhäuser Landwehrweg	1	10	B7
— Warte	4	10	D8
Sackgasse	1	1	C6*
Sandbergsgäßchen	1	10	D4
Sandgasse, Große	1	1	C6
— Kleine	1	1	C6
Sandhof	4	10	B4/5
Sandhöfer Allee	1	10	B4/5
Sandhof-	1	10	BC4
Sandplacken-	Pra	Pra	11†
Sandweg	5	5	EF6,7
St.-Georgen-	5	Br	E1
Savigny-	1	1	B6/8
Schadow-	1	10	C8*
Schäfergasse	1	1	CD7/8
Schäfers Garten	Gi	Gi	AB1†
Schäffle-	5	Br	F1†
Schaubeck-	Ob	Ob	F4†
Schaubhofweg, Mittlerer	1	11	C4/5
— Oberer	4	10	D8
Scharfengäßchen	1	1	C6*
Scharnhorst-	1	1	E6
Schaumainkai	1	15	C6/1
[illegible]	Hö	Ob	E4
Scheffel-	1	1	D6
Scheidswald-	1	1	E6
Schellgasse	1	15	CD1*
Schelling-	5	4	D6*
Schenck-	Hö	Rö	11/2†
Schiele-	4	5	F6†
Schiffer-	1	10	CD6
— Kleine	1	10	CD6,4*
Schillerplatz	1	1	C6
Schiller-	1	1	C7/8
Schill-	1	1	B3/4*
Schlachthausgasse	1	1	C6
Schleiden-	1	1	C6
Schleiermacher-	5	1	D1/2*
Schlesingergasse, Alte	1	1	D6
— Neue	1	1	D6
Schlettwein-	5	Br	F1†
[illegible]	1	1	AD6
[illegible]	[illegible]	[illegible]	B4/5
Schloßborner-	5	1	A3†
Schlosser-	1	1	C1
[illegible]	He	He	AB1†
[illegible]	1	Rk	A1/2
[illegible]	5	Br	F1†
[illegible]	5	5	E6*
Schmidt-	1	1	EF2/3
Schmiedgasse	Ha	Ha	A1†
[illegible]	Hö	Rö	A1/2†
[illegible]	1	10	DE4,5
[illegible]	1	10	C3/4*
Schneidhainer-	5	1	A3†
Schnurgasse	1	1	D6
[illegible]	1	1	CD6
Schöne Aussicht	5	1	D6
—	Rö	Rö	A1/2†
Schönhof-	1	Bo	A1/2*
[illegible]	1	1	B3/4
Schopenhauer-	5	1	D1/2
Schubert-	1	1	B6
Schul-	5	10	CD6
Schulze-Delitzsch-Platz	5	Br	F1†
Schulze-Delitzsch-	5	Br	F1†
Schumann-	1	1	B6
Schützgraben-	Hd	Ni	A1†
— Kleine	Hd	Ni	A1†

Digitized by Google

-straße	St.	P	□
Schützenhüttenweg	4	10	B5
Schützen-	4	1	D8/9
Schwager-	Esch	Esch	B1†
Schwalbacher-	4	1	A5 4
Schwälmer-	4	Bk	B2*
Schwanen-	1	1	E4
Schwanheimer-	Nd	Nd	A5
Schwanthaler-	4	14	CD4
Schwarzburg-	1	1	C1/2
Schwarzsteinkautweg	4	20	BC5†
Schwarzwald-	Nd	Nd	A5
Schwedlerbrücke	1	4	E6*
Schwedler-	1	4	EF5*
Schweizerplatz	4	10	C4
Schweizer-	4	10	C3/4
Schwertfegergäßchen	1	1	C8/9*
Schwind-	1	1	B8
Seckbächer Gasse	1	1	BC9*
Seckbächer Land	1	Br	B1
[illegible]-	Ob	Ob	E4
Seehof	4	14	D5
Seelenberger-	Rö	Rö	A1/2†
See-, Große	4	Bo	A2
— Kleine	1	Bk	A1/2
Seifertsgasse	N1	N1	A2†
Seiler-	4	4	BE7
Senckenberg-	1	1	C7
Seume-	1	4	D2*
Severus-	Ha	Ha	AD1†
Siemens-	4	10	D3/4
Siesmayer-	4	Bk	B1
Simon-	Pre	Eck	D1†
Simson-	1	1	B2*
Sindlinger-	1	1	A2*
Sodener-	4	1	A3/4†
Solms-	4	Bk	A3
Sömmerring-	1	1	C1/2
Sonnemann-	1	4	DE6
Sophien-	4	Bk	AB1/2
Sossenheimer-	4	1	A2*
Souchay-	4	20	C3/4*
Spaltengasse	Ob	Ob	E4
Speckgäßchen	Ob	Ob	E4*
Speckgasse, Große	Ob	Ob	D4
Speicher-	3	1	B4
Spessart-	1	Br	E1
Speyerer-	1	1	A5/6
Spiegelgasse	N1	N1	A2†
Spillingsgasse, Große	1	Br	E1*
— Kleine	1	Br	E1*
Spohr-	1	1	E1
Städel-, Nördliche	4	20	D5
— Westliche	4	10	C5
Staffel-	Bk	Bk	EF1†
Stalburg-	1	1	CD1
Starke-	1	1	B7/8
Staufen-	1	1	BC8
Steg-	4	10	C3/4
Steinbacher Hohl	Pre	Pre	A1†
Steingasse	1	1	Bk
Steinklee-	Bck	Bck	CD1†
Steinle-	4	20	C4
Steinmetz-	4	Bk	A3*
Steinweg	1	1	BC8
Stern-	1	1	C8
Stetten-	1	1	C1
[illegible]-	Rö	Rö	A1/2†
Stift-	1	1	C7/8
Stoltze-	1	1	D8
Strahlenberger Hof	Ob	Ob	E3*
— Weg	4	10	DE4
Sulzbacher-	4	1	A3*
Synagogen-	1	1	D8*
Tannen-	4	10	B4*
Taubenhof-	1	1	B7*
Taunus-, Neue	1	1	B7
Taunusanlage	1	1	A8/9
Taunusplatz	1	1	A8/9
Taunus-	1	1	A8
Taunustor	1	1	AB8
Teich-	4	10	D8/9*
Textor	4	14	CD3/4
Theaterplatz	1	1	B8
Theobald-	4	4	E4/5
Thorwaldsenplatz	4	10	C4
Thorwaldsen-	4	10	C4
Thomas-	5	Br	B1
[illegible]	5	Br	F1†
Thüringer-	6	5	EF4
Titus-	He	He	AB1†
Töngesgasse	1	1	CD8
Töpfengasse	2	1	B8
Trajan-	He	He	AB1†
Trieb-	Bk	Bk	EF1†
Trierische Gasse	1	1	C8
Trift-	Nd	Nd	AB5
Tuchgaden	1	1	CD8/9*
Turm-	4	Br	CD1†
Uhland-	1	1	B6/8
Uhrig-	Esch	Esch	B1†
Ulmen-	1	4	A7/8
Ulrich-	Eck	Esch	BC1†
Unterlinden	1	4	A6/7
Untermainanlage	1	1	B9
Untermainkai 1–26	1	1	B9
Übrige	4	1	—
Untertannen-	Rö	Rö	A1/2†
Unterweg	1	4	C5
Usinger-	1	Br	E1*
Varrentrapp-	4	Bk	A2/3
Veit-	4	10	C3*
Vereins-	1	Br	E1*
Viktoriaallee	1	1	B6
Vilbeler, gerade Nrn	4	4	D7
ungerade Nrn	1	4	—
Virchow-	1	4	C1*
Vogelsberg	1	1	D1
Vogelgesanggasse	1	1	C8*
Vogelweid	4	14	D4
Vogt-	1	4	C1
Volta-	1	Br	A2
Voß-	1	Bk	E1*
Waidmann-	4	10	BC4
Waldschmidt-	6	4	DE9
Wald-	Nd	Nd	AB5†
Walldorfer-	4	10	C4/5*
Wall, Neuer	4	10	E4*
Wall-	4	11	D4
Wartegäßchen, 1.	4	10	B5
— 2.	4	10	B5
Wasserhof-	Ob	Ob	F3/4
Wasserweg	4	10	D6*
Weber-	4	4	D1/2
Weckmarkt	1	1	CD8
Wedelgasse	4	4	C3/4*
Wehrheimer-	6	Br	E1*
Weiherhof	Rö	Bo	A1/2†
[illegible]-	Ob	Bd	F3/4
Weidenborn-	4	Br	DE1
Weiher-	4	5	B5
Weilburger-	6	1	A3/4
Wein-	Pre	Eck	D1†
Weißadlergasse	2	1	C8
Weißadlergasse, Kleine	1	1	C8*
Weißfrauen-	1	1	B8
Weißkirchener Weg	Bl	Bl	A1†
[illegible]-	4	4	F1/2†
Wellengasse	Ob	Ob	E4*
Wendelsweg	4	10	DE4
Werder-	1	Bk	A1
Werth-	1	1	B3/4
Wern-	4	20	A3*
Wertheimer-	4	10	D4*
Weser-	1	1	AB8/9
Westendplatz	1	1	B6/9
Westend	1	1	B8/9
Westerbach-	Rö	Rö	A1/2†
Wetterau-	1	Br	B2
Wickerer-	1	1	A3/4†
Wieland-	1	1	D1
Wiener-	Ob	Ob	F4
Wiesenau	1	1	B6
— Kleine	1	1	B5*
Wiesenhüttenplatz			B9
ungerade Nrn.	1	1	—
gerade Nrn.	1	1	—
Wiesenhütten-, ung. Nrn	4	1	BC9*
gerade Nrn	1	1	—
Wiesen-	1	Br	EF1
Wildemanngasse	1	1	C8*
Wildemann	Ob	Ob	E4*
Wildunger-	4	Bk	AB1/2*
Wilhelmsbrücke	—	1	B8/9
Wilhelmshöher- 1–19	1	Br	EF1†
übrige	Bo	Sk	—
Wilhelm-	4	20	D5
Willemer-	4	10	D5
Windeck-	1	6	B6
Windmühl-	1	1	D9
Wingert-	6	4	DE1
Winter-	Rö	Rö	A1/2†
Wittelsbacherallee			DE1/3
1–115, 2–100	6	6	—
übrige	6	Bo	—
Wöhler-	1	2	B6*
Wolfsgang-	4	1	BC1/2
Wolfsgraben, ungerade Nrn	1	1	D8/9
gerade Nrn	6	1	—
Woog-	Gi	Gi	AB1†
Wöhrbach	He	He	AB1†
Wormser-	4	10	C4/5*
Wurmbach-	1	E4	A1/3*
Würzburger-	5	6	B3*
York-	6	1	B8*
[illegible]-	Esch	Esch	D8†
Zehnmorgen-	Esch	Esch	B1†
Zeil 2, 4, 6, 1–3	1	6	C8/9
übrige	6	1	—
Zeilweg	He	He	A1/2†
Zeisel-	4	4	D1
Zentgrafen-	Bk	Bk	EF1†
Zeppelinallee			AB5
4 bis Bockenh. Grenze	1	1	—
bis Ende	1	Bk	—
[illegible]-	Sk	Bo	BF1†
Ziegelgasse	4	4	C8
Ziegelhüttenweg	4	10	C4/5
Zieten-	6	Bk	A3*
Zimmerweg	4	4	[illegible]
Zobel-	4	4	[illegible]
Zerbst-	Pre	Eck	[illegible]
Zwergweg, Oberer	4	10	[illegible]
— Unterer	4	10	[illegible]
Zwingergasse	1	1	[illegible]
Zwischen-	6	10	[illegible]

Öffentliche Gebäude, Wohlfahrts- und andere Anstalten s. Rückseite der Karte.

Digitized by Google

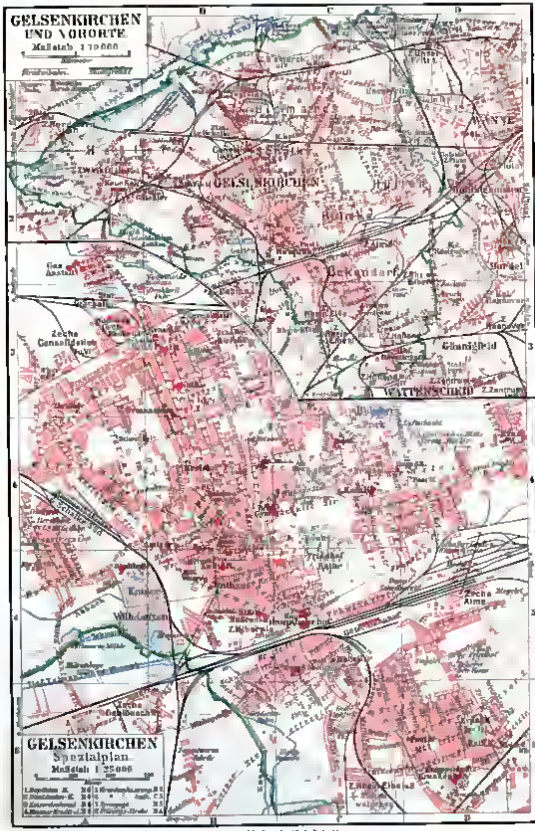

GELSENKIRCHEN
UND VORORTE
Maßstab 1:70000
GELSENKIRCHEN
WANNE
Bulmke
Ueckendorf
Günnigfeld
WATTENSCHEID
Zeche Consolidation
Zeche Alma
Zeche Dahlbusch
GELSENKIRCHEN
Spezialplan
Maßstab 1:25000

Bibliographisches Institut, Leipzig.

Digitized by Google

Gelsenkirchen.

Zuständiges Amtsgericht, Bezirkskommando: Gelsenkirchen. **Standesämter (St.) 1–7. Postbestellanstalten (P)** Gelsenkirchen 1 und 2.

Straßenbahn.

Linie 1 Schalke–G.–Wattenscheid–Bochum.
— 2 Bismarck–Buer–Horst.
— 3 Gelsenkirchen–Wanne (Bahnhof).

Linie 11 Gelsenkirchen–Rotthausen–Kray–Steele (Bhf. Nord).
— 8 Gelsenkirchen–Steele–Rellinghausen.

Linie 5 H (Hauptbhf.)–[illegible]–Rotthausen.
— 7 Schalke Markt–Schalke Bhf. Nord.
— [illegible] Gelsenkirchen–Heßler.

Straßenverzeichnis.

Buchstaben und Zahlen in der Spalte Q geben auf dem Stadtplan die Lage der Straßen, Plätze usw. an. Sind Buchstaben und Zahlen mit einem * versehen, so bedeutet dies, daß der Name aus Platzmangel fehlt, mit einem †, daß er außerhalb des Planes in Fortsetzung des Quadrates liegt.

-straße	St.	P	Q
Aches	1	1	B6
Adalbert-	1	1	C1*
Adler	[illegible]	1	B1/2*
Agnes-	1	1	C1*
Ah-	1	1	B6
Albert-	[illegible]	1	B2*
Allee-	1	1	C5
Alma- 66 u. 71	1	1	B6
übrige	7	1	—
Alsen-	[illegible]	1	B5*
Alte Kolonie	[illegible]	2	A2
Alter Markt	1	5	B4
Amalien-	1	1	C1*
Am Bahnhof	7	1	D6*
Am Schalker Bahnhof	[illegible]	1	A3*
Andreas-	1	1	C1*
Anna-	1	1	C1*
Anton-	1	1	C1*
Arenberg- [illegible]	[illegible]	1	B1/2
übrige	[illegible]	1	—
Arnim-	1	1	B6
Augusta- 1–[illegible]	1	1	C5
[illegible]	5	1	—
Bach-	1	1	B6
[illegible]	1	1	A3*
Bahnhof-	1	1	BC5
Bahnweg	7	1	C5
Bank-	1	1	B4*
Beethoven-	1	1	C1*
Bergmann-	7	1	CD5
Berg-	7	1	[illegible]
[illegible]	1	1	B6
Berlin-	[illegible]	1	A4/5
Bismarckkolonie	[illegible]	1	B1
Bismarckplatz	[illegible]	1	C1*
Bismarck- [illegible], 45–103 u.	1	1	CB/1
97–145, 106–112	[illegible]	1	—
145	[illegible]	1	—
111 u. 147 bis Ende	1	1	—
Bleck-	1	1	C1
Blücher-	1	1	B/C1
Bochumer- 1–5, 2–4	[illegible]	1	B3
Übrige	[illegible]	1	—
[illegible]- 1–[illegible], 2–30	1	1	CD5/6
übrige	7	1	—
Bogen-	1	2	AB1/2
[illegible]	[illegible]	1	A4
Born- 1–15	1	1	C3*
übrige	1	1	B3*
Brauergasse	[illegible]	1	A3
[illegible]	[illegible]	1	C1
[illegible]	7	1	B6
Breite-	1	1	BC5
[illegible]	1	2	A1/2
Bruch-	1	2	A2
[illegible]	1	2	B6*
Brunnengasse	2	1	A3*
Bruno-	1	1	C1*
Bülseweg	7	1	B6*
Bulmker- 1–117 u. 158	1	1	CD4
übrige	6	1	—
[illegible]	1	1	D5
Bürgerplatz	1	1	C1*
Bürger-	1	1	C1*
Buschweg	7	1	B6
Cäcilien-	[illegible]	1	C1*
[illegible]	[illegible]	2	A3
[illegible]	[illegible]	1	B1*
Cherusker-	[illegible]	1	C3*
Christinen-	1	1	C1*
[illegible]	1	1	B6*
[illegible]	1	1	C1*
Dessauer- 1–19	1	1	CD5/6
20, 21	5	1	—
26 bis Ende	1	1	—
[illegible]	1	1	DC5
Dorotheen-	[illegible]	1	D6*
[illegible]	1	1	C4*
[illegible]	1	1	D6*
Elisabethplatz	1	1	B4
Elisabeth-	1	1	B4
[illegible]	6	1	C3*
Emscher-	1	1	DC4
Emma-	1	1	C3*
[illegible]	1	1	D1*
[illegible]	1	1	B6*
Ernst-	[illegible]	2	B1*
Essener- 2–27 u. 60	1	1	AB4/5
29 bis Ende	[illegible]	1	—
Eva-	1	1	C1*
Ewald-	1	1	B1*
Feld- 7–59 ungerade	[illegible]	1	D1/2
18, 43, 66, 80	[illegible]	2	—
übrige	[illegible]	1	—
Ferdinand-	1	1	C1*
Festweg	1	2	B6*
Flora- 1–65, 2–110	1	1	D/D4
übrige	1	1	—
Franken-	1	1	B6
Franziskus-	1	2	C1*
Franz-	1	1	B4
Freiligrath-	1	1	B1*
Frieden-	[illegible]	2	B6
Friedhof-	1	1	C1*
Friedrich-	7	1	C5/6
Friesen-	[illegible]	1	B6*
Fröbel-	[illegible]	2	B6*
Funkenburg-	[illegible]	1	A3/4
[illegible]	1	1	B6
Gabelsberger-	1	1	B4
[illegible]	1	1	B6
Gas-	1	5	A2
Georg-	1	1	BC4
Germanen-	[illegible]	2	B6*
Gertrud	[illegible]	1	A3*
Gewerken	[illegible]	1	A3
[illegible]	1	1	B6*
Glückauf	1	1	BD6
Gneisenau	1	1	C1
Goethe-	4	1	C1
[illegible]	1	1	B6*
Graben-			C3*
1–19, 2–24	[illegible]	1	—
übrige	[illegible]	1	—
Grenz- 1–159, 2–96	1	1	A–C5/6
97–134	1	1	—
136–166	[illegible]	1	—
Grillo-	[illegible]	1	AB5/6
Grimberger Allee	4	1	B1
Grimm-	3	1	A3*
Grund-	[illegible]	1	A2*
[illegible]	1	1	C1*
[illegible]	1	1	D6*
Gustav-	1	1	CD4
Hafen			B1
1–59 u. 2 u. 22	[illegible]	1	—
übrige	[illegible]	2	—
[illegible]	5	1	C4
Hansa-	[illegible]	1	C3*
[illegible]	1	1	B6*
[illegible]	1	1	A3*
[illegible]	1	1	C1*
Haus Goor-	[illegible]	1	B1/2*
Havenkamp-	1	1	C1*
Hedwig	[illegible]	1	C/D6*
Heide-	[illegible]	1	B6*
Heinrichplatz	1	1	C4*
Heinrich-	3	1	C4*
[illegible]	1	1	CD4
[illegible]	[illegible]	1	A4
[illegible]	[illegible]	1	A4
Herbert-	1	1	A4*
Herd-	1	1	AB/4
Hermann-	1	1	D6*
Herta-	[illegible]	1	C5/6
Herzog-	[illegible]	1	AB/4
[illegible]	[illegible]	2	AB6
Hibernia-	1	1	DC5
Hildegard-	1	1	C4
[illegible]	[illegible]	1	DC5
[illegible]	[illegible]	2	AB*
Hoch-	1	1	BC4
Hof-	1	1	B4
Hohenfriedberger-	7	1	B6
Hohenstaufenallee	[illegible]	1	CD4
Hohenzollern-	1	1	CD5/4
Hohenzollernplatz	1	1	C5*
[illegible]	[illegible]	1	CD3–5
Holland-	7	1	C5*
[illegible]	1	2	A1/2
Hubertus-	1	1	A3*
[illegible]			D5/6
2–108, 3–215	[illegible]	[illegible]	—
übrige	1	1	—
[illegible]	1	1	B1*
Hütten-	5	1	C4/5
Ida	[illegible]	1	A1
Ilse-	1	1	B6*
Industrie-	1	1	BC4
Irmgard	3	1	B4*
Jacob-	[illegible]	1	C3*
Jäger-	[illegible]	1	C1*
Jahn-	[illegible]	1	A3*
Johannes-	1	1	C5
Johanniter-	1	1	C6*
Josefinen-	[illegible]	1	D1*
Josef-	1	1	DC5/6
Kaiserplatz	1	1	B4
Kaiser- 1–45	1	1	B5/1
übrige	[illegible]	1	—
Kamp-	1	1	BC5
Kanal-	1	1	C1*
[illegible]	[illegible]	1	AB1/2
Kapellen-	[illegible]	1	B1*
Karl-	1	1	B4/5
Karolinen	1	1	A4/5
[illegible]	1	1	B6
[illegible]	[illegible]	1	B4
Kirchplatz	1	1	B5
Kirch- 1–49 u. 2 bis	1	1	BC4/5
48 und 17 bis Ende	1	1	—
[illegible]	1	1	B6*
Klara-	1	1	C1*
Kleist-	1	1	C1*
Kloster-	1	1	B6
Knappen-	1	1	BC5/6
Knappschafts-	7	1	B6
[illegible]	1	2	C5
Königgrätzer-	[illegible]	1	B6
König-	1	1	B4
König-Wilhelm-			
1–61	[illegible]	1	AB1/2
übrige	1	1	—
Konrad-	[illegible]	1	B6
Körner-	7	1	B6
Kron-	1	1	B4*
[illegible]	1	1	C1*
Kronprinzen- 1–52	1	1	C5/6
81 und 54 bis Ende	[illegible]	1	—
Kurfürsten-	[illegible]	1	B6*
Kurze-	1	1	B6*
Landgrafen-	1	1	B6
Lange-	[illegible]	1	B6*
[illegible]	1	1	AB1
Lazarett-	1	1	B6
[illegible]	7	1	B6
[illegible]	[illegible]	1	B6*
Leopold-	1	1	B6
[illegible]	1	1	B6
Liborius-			A–C4
1–211, 2–180	1	1	—
159–[illegible]	1	1	—

Meyers Orts-Lexikon des Deutschen Reichs, 5. Aufl., 1. Bd.

Gelsenkirchen

-straße	St.	P	□
Liebig-	3	7	A3*
Löchte-	1	1	B1
Ludwig Richter-	3	1	A5*
Luisen-	1	1	B4
Lüneburg	7	1	CD6*
Lüneburger-	3	1	D2*
Luther-	3	3	D3/4
Lützow-	1	3	B6
Magdalenen-	4	1	C1*
Margareten-	3	1	C4
Marien-			CD1
1–119, 2–124	1	1	—
übrige	3	1	—
Markgrafen-	7	3	B6
Märkische-	3	1	C6*
Markt-	1	1	B4
Marschall	4	1	C3
Martin-	1	1	B5/6
Mathias-	3	1	A4*
Mathilden-	7	1	C5
Melanchthon-	3	7	A3*
Metzer-	7	7	D5/6
Mittel-	7	1	B6
Möckern-	7	1	C6*
Moltkeplatz	1	3	C6*
Moltke-	1	1	C5
Müntingplatz	3	1	B5
Münting	3	1	B5*
Moorkamp-	3	7	A3*
Moritz-	1	1	C5*
Mühlen-	1	1	B5/6
Munckel- 1–24	1	1	B4/5
31 bis Ende	3	1	—
Nachod-	3	1	C5*
Neue Kolonie	3	3	A3
Neuhöfer-	3	1	C6*
Neumarkt	1	1	B6
Neu-	1	1	B4/5
Nord	7	1	B6
Olga- 1–11	4	1	C3
13 bis Ende	3	1	—
Oskar-	3	1	B1*
Osterfeld-	7	1	CD6
Ost- 1–61	3	1	BC6
63 bis Ende	4	3	—
Oswald	4	1	C1
[illegible]-	7	1	D6*
Ottilien	1	1	C5
Otto-	4	1	C1*
Overhof 1–39	1	1	A3/4
41 bis Ende	7	1	—
Overweg-	1	1	B4/5
Parallel-	1	1	C1*
Park-	7	1	C6*
Paulinen-	3	1	C6*
Paul-	4	1	C1*
Peter-	1	1	C6
Pluto- 1–160	1	1	CD1/2
161	3	1	—
Poensgen	3	1	D3*
Prinzen	3	1	B6
Quer-, 1	3	1	A3
— 2	1	3	A3
— 3	3	1	A3
— 4	3	1	A3
Recke- von der	1	1	B5*
Regina-	3	1	D6*
37–45	3	1	—
Reichs-	3	1	A3
Rhein-Elbe- 1–24	1	1	C3
übrige	7	1	—
Rheinlands-	1	1	A4
Richard-	1	1	CD4
Ring-	1	1	BC4/5
Roberg-	4	3	C1*
Röhren-	3	7	B3*
Rosen-	1	1	B6
Roßbach	7	1	CD6
Rotthauser-	3	1	A4/5
Rott-	1	1	C1
[illegible]-	1	1	C1*
Sachsen-	3	1	D2*
Schacht-	3	7	B2*
Schäfer-	3	3	C6*
Schalker Markt	3	1	A3/5
Schalker- 1–96	1	1	B3/4
100 bis Ende	3	1	—
Scharnhorst-	7	1	CD6
Schillerplatz	3	1	A4*
Schiller-	3	1	A4/5*
Schill	7	1	B6
Schlachthof-	3	1	D3*
Schlesier-	3	1	A1*
Schloß-	4	1	C1*
Schmiede-	3	1	A4*
Schul-	3	1	A5
Schulte-	1	1	C4
Schützen-	3	1	C4*
Schwanen	1	1	B6
Schwarzmühlen-	3	1	A5*
Sedan-	3	1	B6
Seidlitz-	7	1	D5/6
Selhorst-	1	2	C5
Siegfried-	3	1	CD2
Sophienau-	3	1	B5
Sophien-	1	1	C1*
Spichern-	7	1	D6
Stadtgarten, Am	3	1	A5
Steinmetz- 1–40	1	1	B6
übrige	3	1	—
Stolz-	3	1	B2*
Stephan-	7	1	C6
Stern, Am	1	1	C6*
Stift-	3	1	B2*
Stein-	1	1	C5*
Süd-	7	1	D6
Sutumer-	1	1	B1
Tauben-	3	3	B1/2
Teut-	1	1	B5*
Theodor-	4	1	C1
Theresien-	1	1	B5*
Tiefbach-	3	7	A3*
Torgauer-	7	1	D3*
Tor-	3	1	D3*
Turm-	3	1	CD2*
Udo-	3	1	C1*
Ueckendorfer-	7	1	D5/6
Uhland-	4	1	C2*
Ulmen-	7	1	B6
[illegible]-	3	1	B4
Verein-	1	1	BC6
Viktoria- 2–54	1	1	B5/6
56 bis Ende	3	1	—
Vogelweide	3	1	AB5/6
Vohwinkel- 1–61	1	1	C5
übrige	3	1	—
Waldemar-	1	1	D6*
Wald-	1	1	C6
Walpurgis-			C3/4
39, 41 43, 45, 11	1	1	—
übrige	3	1	—
Walzwerk-, 1	3	1	A3
— 2	3	1	A3
— 3	3	1	A3
Wanner- 1–42	1	1	CD4
41–151, 44–208	3	3	—
153 u. 210 bis Ende	3	1	—
Wassergasse	3	1	C3/4
Wasserwerk-	1	1	C5*
Waterloo-	4	1	C1
Wattenscheider-			B4/5
1–35	3	1	—
übrige	3	1	—
Weddel	1	1	BC5/6
Weißenburger-	1	1	B6
Werk-	1	1	B1*
Westermann-	3	3	A3
Westfalen-	3	1	CD6
West-	1	1	C4
Wiehring	1	1	C3
Wilhelminen-			AB4
1–35	3	1	—
41 und übrige	3	1	—
Wilhelm-	4	1	C1
Wildenhof	1	1	B5*
Wörth-	3	1	A3/4
York-	1	1	D6
Zechen	1	1	B5
Ziegel-	3	1	D6
Zollern-	3	1	CD5/6
Zimmer-	6	1	C4
Zollverein-	3	3	A3*

Öffentliche Gebäude, Wohlfahrts- und andere Anstalten, Zechen.

Öffentliche Gebäude	□	Denkmäler	□	Kirchen	□	Schulen, Zechen	□
Amtsgericht	B4/5	Institut f. Hygiene u. Bak-		**Kirchen.**		**Schulen.**	
Armenhaus Bismarck	C2*	teriologie, Altes	C4*	Baptistenkirche	B6*	Fachschule f. Handwerker	A3/4*
— Friedrichstift	B2*	Dsgl., Neues	B5	Dissidentenkirche	C4*	Gymnasium, Städt.	B5
— Klaraheim	A4*	Kommandantur	B4*	Evang. Kirche Alte	C1	— — Real	BC4
— Klarastift	B4	Krankenhaus, Evang	B5*	— — Neue	C4	Höhere Mädchenschule	C4*
— Ueckendorf	B6*	— Kath.	C5*	— — 1.	B4/5	Kaufmännische Schule	B5*
Bahnhof Bismarck	C4	— Knappschafts-	B6	— — 2	D1	Oberrealschule	C4
— Güter-	C5	— Sanitäts-	B1*	— — 3.	B5		
— Haupt-	C5	Kreishaus	B4	— — 4.	D3*		
— Heßler	A3	Landratsamt	B4	— — 5.	B6	**Zechen.**	
— Schalke	A3	Polizeidirektion	B4	— — 6.	B4*	Alma	D5
— Schalke-Nord	B1	Rathaus	B6	Kath. Kapelle	B1*	Consolidation	A5, B3
— Schalke-Süd	A4	Reichsbank	B4	Kath. Kirche, Alte	C1	Dahlbusch	A6
— Wattenscheid	C5	Schlachthof I	B5	— — Neue	C1	Graf Bismarck	B1
Bergrevieramt	C4	— II	D3*	— — 1.	C4	Hannover	D3
Bezirkskommando	B4*	— Neuer	D1*	— — 2.	B6	Hibernia	D5
Elektrizitätswerk	BC4*	Sparkasse	B6*	— — 3.	B4*	Holland	C3 D2/3
Feuerwache	B4*	Stadthalle	A3	— — 4.	C5	Königsgrube	D3
Friedhof, Evang	C4	Tiefbauamt	C5*	— — 5.	B5	Mariaborn	A1
— Israel.	D6	Waisenhaus, Kath.	B6	— — 6.	D2*	Pluto	D1/2
— Kath.	C4			— — 7	B5	Rhein-Elbe	C3
Gasanstalt, Städt.	A3	**Denkmäler**		— — 8.	B6	Unser Fritz	CD1
Hafenanlagen	A B1	Grillodenkmal	B5/6*	Synagoge	B5*	Zentrum	D3
Hauptpostamt	C4	Kaiserdenkmal	B4*				

Google

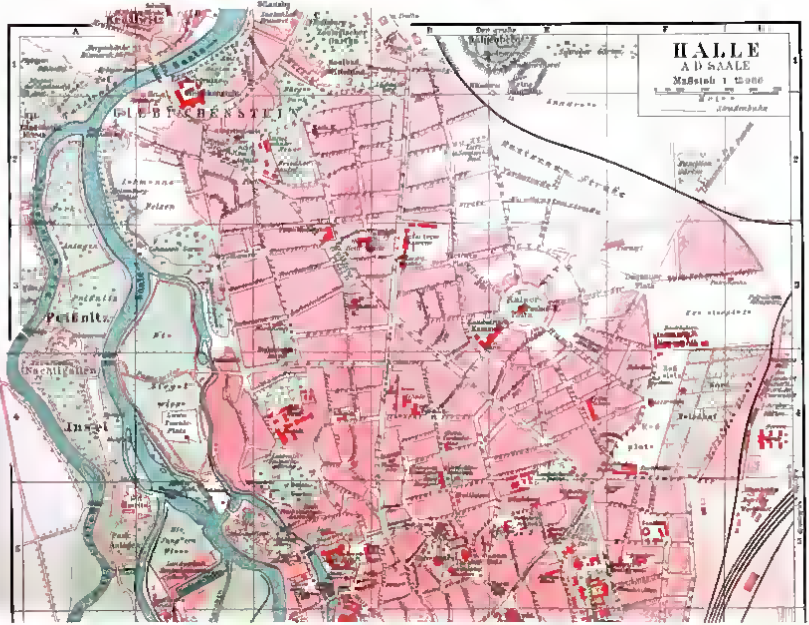

HALLE
A D SAALE
Maßstab 1:12000
Meter
Straßenbahn
Saale
Kröllwitz
GIEBICHENSTEIN
Peißnitz
Nachtigallen
Insel
Kaiser Platz
A
B
C
D
E
F
1
2
3
4
5

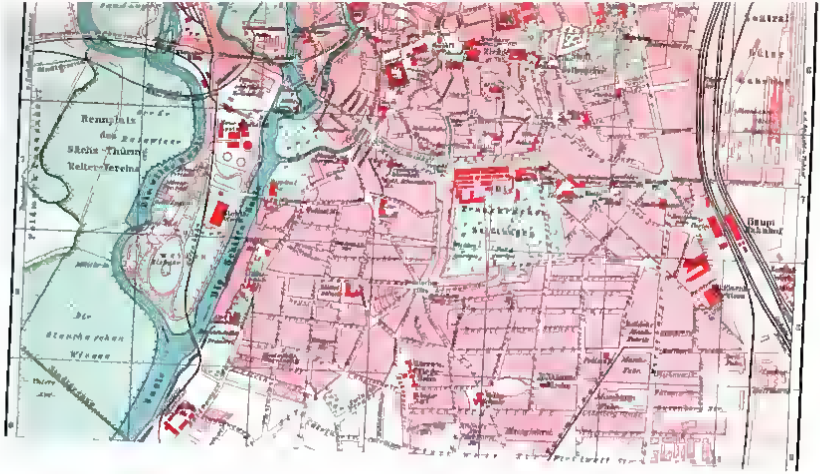

Rennplatz
des Reitervereins
Sächs.-Thüring.
Reiter-Vereins
Die Saale
Saale
Die Steuschen Wiesen
Franckesche Stiftungen
Haupt Bahnhof
Central

Halle a. d. Saale.

Zuständiges Amtsgericht, Bezirkskommando: Halle a. d. Saale. **Standesämter (St.)** Halle Nord (N) und Halle Süd (S).
Postbestellanstalten (P) Halle a. S. 1, 2 und H.-Trotha (T).

Straßenbahnen.

Linie A Hauptbahnhof–Giebichenstein.
B Hauptbahnhof–Cröllwitz.
C Steinweg–Artilleriekaserne.
D Hettstedter Bahnhof–Schlachthof.
Linie E Hettstedter Bahnhof–Zoologischer Garten.
F Hauptbahnhof–Bahnhof Trotha.
G Hauptbahnhof–Böllberger Weg.

Straßenverzeichnis

Buchstaben und Zahlen in der Spalte □ geben auf dem Stadtplan die Lage der Straßen, Plätze usw. an. Sind Buchstaben und Zahlen mit einem * versehen, so bedeutet dieses, daß der Name aus Platzmangel fehlt, mit einem †, daß er außerhalb des Planes in Fortsetzung des Quadrates liegt.

-straße	St.	P	□
Adolf-	N	1	CD5
Advokatenweg	N	1	C3-4
Albert-Dehne-	S	2	E6*
Albert-Schmidt-	S	2	C7/8
Albrecht-	N	1	B4
Anger-	N	T	C1†
Angerweg	N	1	C–E1†
Anhalter-	S	2	EF8
Anker-	S	2	C6
Annen-	S	2	E6*
Artillerie-	S	2	FG10†
Augusta-	S	2	EF6/7
Bäckergasse	S	2	C7
Baderei, An der	S	2	C6/7*
Bahnhof-	N	T	B1†
Barbara-	S	2	E10
Barfüßer-	S	1	D5/6
Bärgasse	S	1	D6
Bauhof, Am	S	2	E6/7*
[illegible] Hof	S	1	D6*
Beesener-	S	2	D6–10
Beesener Weg	S	2	E10*
[illegible]	N	1	AB1*
Berg-	S	1	CD6
Berliner-	N	1	FG4/5
Berlin, Groß-	S	2	D7
— Klein-	S	1	E6
Bernburger-	N	1	D3/4
Bernhardy-	S	2	D–F8
Bertram-	S	2	D7/8
Beyschlag	S	2	D8/9
Birkenwäldchen	N	1	A2†
Bismarck-	N	1	D3/4
Blücher-	S	2	E7/8
Blumen-	N	2	CD4
Blumenthal-	N	2	E6
Böck	N	1	CD3
Böllbergasse	S	2	D6
Böllberger Weg	S	2	CD6–13
Brachwitzer-	N	T	A1†
Brandenburger-	N	1	D6
Brauhaus, Gr.	N	2	D6/7
— Kleines	S	1	D6/7
Breite-	N	T	C4/5
[illegible]-	S	2	F8
Brüder-	S	1	D6
Brunnen-, Große	N	1	BD3
— Kleine	N	2	E3*
Brunos Warte	S	2	D7
Budde-	S	2	F8
Bugenhagen-	S	2	CD10
Bülow-	N	2	D3/4*
Burg-	N	2	D3–4
[illegible]-	S	2	D6†
Calvin-	S	2	CD6
Cannenaer Weg	S	2	C7†
Canstein-	N	2	C5/6
Cecilien-	N	1	DE3
Charlotten-	S	2	E6/7
Cröllwitz	N	1	AB1
Cröllwitzer-	N	1	AB1
Dachritz-	S	2	D8
Delitzscher-	S	2	FG7
Diemitzer Platz	N	1	F3
Diesterweg-	N	1	F3
[illegible]	S	2	G7*
Dieskauer-	S	2	F8
Dessauer-	N	1	DE4
Dölauer-	N	1	AB1†
Domäne	N	1	B2
Domplatz	S	1	C6
Dom-	S	1	D6
Donnersberg, Am	N	1	A1†
Dorotheen-	S	2	F6/7
Dreyhaupt-	S	1	CD6
Dryander-	S	1	EF8
Dzondi-	S	2	F6
Eckstein-	S	2	BC9
Eichendorff-	N	1	CD3
[illegible]-	N	2	A3†
[illegible]-	N	2	B3
Ernst-Moritz-Arndt-	N	2	F3
Fähr-	N	2	B1
Falk-	N	1	D4
[illegible]	N	1	D1
Felsen-	N	1	B2
Fichte-	N	1	B3
Fischerplan	S	2	C7
Fleischer-	N	1	CD5
[illegible]-	S	2	G–I9
Flutgasse	N	1	C5*
Forster-	S	2	F5/6
Franckeplatz	S	2	D7
Francke-	S	2	E7
Franzosenweg	S	2	E5/6
Freiimfelde	S	2	F6†
Freiimfelder-	S	2	F5/6†
Friedemannplan	S	1	D6
Frieden-	N	2	D6
Friedrichsplatz	N	1	D4
Friedrich-		1	D4/5
1–5 u. 63–70	S	1	—
6–62	N		—
Friesen-	S	2	F8
Fritz-Reuter-	N	1	D3/4
Fuchsberg-	N	2	A1†
Fürstenthal	S	1	C5/6
Gabelsberger-	N	1	B3
Galgenberg, Am	N	2	DE1
— Nach dem	N	1	D1
Garten-	N	2	DC3
Geist-	N	2	D4/5
Georg-	N	1	D4
Gerber-	S	2	C6
Germar-	S	2	F8
Gesenius-	S	2	D6
Giebichensteiner-	N	2	AB3/5
Gimritz, Gut	N	1	AB3
Glauchaer-	S	2	C7/8
Gneisenau-	N	2	D3
Goeben-	N	2	D6
Goethe-	N	2	D4
Gottesackergasse	S	2	CD7
Grenz-, Große	N	2	DE4/5
— Kleine	N	1	DC3
[illegible]-	N	T	B1†
Gottesacker-	S	2	D6
[illegible]-	S	2	DE6
[illegible]weg	S	2	D6
[illegible]-	S	2	D6†
[illegible]-	S	2	F8
Gustav Hertzberg-Platz	S	2	D9*
Gustav Hertzberg-	S	2	D6
Gütchen-	N	2	E4
Gutenberg-	S	2	F8
Güterbahnhof, Am	S	2	D6
Gutjahr-	S	1	D6
Hackeborn-	S	1	CD8*
Hafen-	S	2	D6
Hagen- 1–8	S	1	D6
1 u. 2	S	2	—
Halberstädter	S	2	F8
Halloren-	S	2	C6/7
Händel-	N	2	CD4
Hasenbank	S	1	C6*
Hardenberg-	N	1	EF3
[illegible]	S	2	D8
Harz-	N	1	D4/5
Hedwig-	S	1	D6
Heideweg	N	1	A2/3†
Heinrich-	N	1	D6
Henriettenstr.	N	1	C4
Herbert	S	2	D6†
Herder-	N	1	D4
Hermann-	N	1	C4
[illegible]-	S	2	C6/7
Hirten-	S	2	D6
Hoch	S	2	D6
Hohenzollern-	N	1	DE3
Hohe Weg	N	1	A1†
Holz-	N	1	E4
Holzplatz	S	2	E6/7
Hordorfer-	S	1	FG4
Humboldt-	N	1	EF3/4
Hutten-	S	2	C–F10
Jacob-	S	2	CD7
Jägergasse	S	1	D6
Jägerplatz	N	1	C6
Jahn-	S	2	F6
Jahrmarktplatz	N	1	F4*
[illegible]-	N	1	D6
Johanniskirche, An der	S	2	D6/7*
[illegible]-	S	2	D5/6
Julius-Kühn-	N	1	D6
Kaiserplatz	N	2	D6
Kaiser-	N	1	DE3/4
Kanzleigasse	S	2	CD6
Kapellengasse	S	1	D6
Karl-	N	2	D4
Karrerplan	S	1	D6*
Kaulenberg	S	1	D6
Keferstein	S	2	G7*
Kellner-	S	2	C6
Kirchner-	S	2	F7/8
Kirchtor, Am	N	1	D4
Klausberg	N	1	B1
Klausberg-	N	1	B1
Klaus-, Große	S	1	D6
— Kleine	S	1	D6
Kleinschmieden	S	2	D6
Kleist-	N	1	D3/4
Kloster-	N	1	D4
Kohlschütter-	N	2	D6*
[illegible]berg	N	1	F8
Königsplatz	S	2	E7
[illegible]-	S	2	E–G7/8
Körner-	N	1	CD3
Kröllwitzer-	N	T	C1†
Kronen-	S	2	E5
[illegible]-	S	2	G7†
[illegible]-	N	2	DE2/3
Krukenberg-	S	2	F8
[illegible]	S	2	D6
Kühler Brunnen	S	1	D6*
[illegible]	N	2	CD1
Kurfürsten-	N	2	D3
Kurze Gasse	S	2	E7*
Kutschgasse	S	2	D6
Kuttelhof	S	2	C6
[illegible]-	S	2	G9
Lafontaine-	N	1	DC3
Landrain	N	1	DE1
Landsberger-	S	2	G6/7†
Landwehr-	S	2	EF7/8
Lange-	S	2	C7
Lauchstädter-	S	2	EF10
Laurentius-	N	1	C4
Leipziger Chaussee	S	2	G9/10†
Leipziger 27–56	S	2	D–F6/7
Übrige	S	1	—
Leitergasse	S	2	D6*
Leopold-	N	2	D1/2
Leo-	S	2	DC8
Lerchenfeld-	S	2	C7/8
Lessing-	N	2	EF4
Lettiner-	N	1	A1†
Liebenauer-	S	2	D–F8–10
Liebig-	N	2	D4*
Lilien-	S	2	C6
Linden-	S	2	D–F8
Lothringer-	N	1	A1†
Luckengasse	S	1	D6
Ludwig-	S	2	D–E9/8
— Wucherer-	N	1	DE3/4
Luisen-	S	1	D6
Lutherplatz	S	2	D6
Luther-	S	2	D–F9
[illegible]-	S	2	F8
Magdeburger-	S	2	EF5/7
Mansfelder-	S	2	BC6
Margarethen-	S	1	D6
Marienkirche, An der	S	2	D6*
Marien-	S	2	EF6/7
Märker-, Große	S	1	D6/7
— Kleine	S	1	DE6
Markt, Alter 1–60	S	2	D6
Übrige	S	2	—
Marktplatz	S	2	D6
Martha-	S	2	EF8
Martinsberg	S	2	D6
[illegible]	S	2	EF7
Mauer-	S	2	D6
Maybach-	S	2	F6
Merkel-	S	2	D6
[illegible]-	S	2	F9
Merseburger Chaussee	S	2	F9/10
Merseburger-	S	2	F7/8
[illegible]	S	2	D6*
Mittel-	S	2	D5/6
[illegible]	S	2	C6
Moltke-	N	2	D4/5
Moritzkirche, An der	S	2	CD6
Moritzkirchhof	S	2	D6*
Moritzzwinger	S	2	D7
Mühl-	N	T	B1*
Mötzlicher-	N	T	E–G1†
Mozart-	N	2	CD3
Mühlberg	S	2	CD6
Mühlgasse	S	1	C6
Mühlpforte	S	1	C6
Mühlweg	N	2	CD4
Neugasse	S	2	D7
Neumarkt-	N	1	D5

Digitized by Google

Halle a. d. Saale

-straße	St.	F	□
Neunhäuser	S	1	D6
Neuwerk	D	1	DC4/5
Nickel-Hoffmann	N	[illegible]	[illegible]
Niemeyer-	S	[illegible]	EF7/8
Nikolai-	S	1	D6
Nord-	N	1	A1†
Olearius-	S	1	B6
Oppiner-	N	T	B1†
Osendorfer-	S	[illegible]	F8
Paradeplatz			C8
1-3 u. 7	S	1	—
[illegible]	N	1	—
Park-	S	[illegible]	[illegible]
Paul Riebeck	S	[illegible]	C9/10*
Peißnitz	N	1	A5
Pestalozzi-	N	1	B6*
Petersberg	N	T	C1†
Pfälzer-	S	[illegible]	C8/9
Pfännerhöhe	S	[illegible]	D F9
Pfarr-	N	T	BC1†
Plan	D	T	B1†
Platanen-	N	1	D7
Posadowsky-	S	[illegible]	D9/10*
Post-	S	1	D6
Preßlers Berg	S	[illegible]	D6
Prinzen-	S	[illegible]	F7
Promenade, Alte	S	1	D6
— Neue	S	[illegible]	D E7
Pulverweiden	S	[illegible]	D7/8
Raffinerie-	S	[illegible]	D E8
Rain-	N	1	A B5
Rannischer Platz	S	[illegible]	D6
Rannische-	S	1	D6/7
Rathaus-	S	1	D D6
Ratswerder	S	[illegible]	C7
Reichardt-	D	1	D6
Reideburger-	[illegible]	[illegible]	D6†
Reil-	N	1	B1/3
Richard Wagner-	N	1	CD2/3
Riebeckplatz	S	[illegible]	F7
Rittergasse	S	1	D6*
Ritter-	S	1	D6
Robert-Franz-	N	1	C5/6
Röderberg	N	1	D8
Röntgen-	S	[illegible]	C9
Roon-	N	1	D6
Röpziger-	S	[illegible]	D6
Rosen-	N	1	CD8
[illegible]	S	[illegible]	F7
Roßplatz	D	1	F4
Rudolf-Haym-	S	[illegible]	D D6
Saalberg	S	[illegible]	C7
Saale-	N	T	B1†
Saaleschloß-	N	1	BC1*
Saalwerder	N	T	B1†
Sagisdorfer-	S	[illegible]	C6†
Salzgrafen-	[illegible]	1	D6
Salz-	S	[illegible]	C8
Sandberg, Gr.	S	1	D6
— Kleiner	[illegible]	1	DE5
Scharnhorst-	N	1	EF3
Scharren-	D	1	D6
[illegible], Neumarkt-	N	1	D4
— Pfälzer	N	1	D6
Schiller-	N	1	EF4
[illegible]	[illegible]	1	E5/6
[illegible]	[illegible]	1	E8/9
Schleifweg	N	1	D2
[illegible]	N	T	B1†
Schloßberg	[illegible]	1	D6
[illegible]	[illegible]	[illegible]	F10
[illegible], Gr.	S	1	CD4
— Kleine	S	1	CD5
[illegible]	[illegible]	1	D6*
[illegible]	[illegible]	1	D4
[illegible]	[illegible]	[illegible]	F10
[illegible]	S	[illegible]	D D6
[illegible]	N	1	B1
[illegible]	S	1	D6
[illegible]	S	1	D6
[illegible]	[illegible]	[illegible]	C8
[illegible], An d.	S	[illegible]	D6
[illegible]	S	[illegible]	C D6
[illegible]	S	[illegible]	C8
Seebener- 21-49	K	T	BC1/2
übrige	N	1	—
Semler-	S	[illegible]	D6
Seydlitz-	D	1	D1/2
Sophien-			D E8/9
1 (2) 36-41	S	1	—
14-35	D	1	—
Sperlingsberg	S	1	D6*
Spiegel-	D	1	C8
Spitze	S	[illegible]	D6
[illegible]	S	[illegible]	D8/9
Stauden-	N	1	C D6
Steg	S	[illegible]	C7
Steinbockgasse	S	1	D6
Steinmühle, N. d.	M	1	D8/9
Stein-, Große	S	1	D D6/8
— Kleine	S	1	D6
Steinweg	S	[illegible]	D7/8
Stephan	N	1	CD6*
Stern-	S	1	DE6/7
[illegible]	[illegible]	[illegible]	EF6
[illegible]	[illegible]	[illegible]	E8/9
[illegible]	S	1	C D6
Tal-	D	1	A D1/3
Tauben-	S	[illegible]	D7
Thielen-	S	[illegible]	F7/8
[illegible]	[illegible]	[illegible]	C8/9
Thomasius-	S	[illegible]	E8-10
Thüringer-	S	[illegible]	E G9
Tiergarten-	N	1	CD1†
Töpferplan Nr. 1	S	1	D6/7
übrige	[illegible]	[illegible]	—
Tor-	S	[illegible]	CD6
Trift-	N	1	C2/3
Trödel	S	1	D6
Trotha	N	T	BC1†
Trothaer-	N	T	B1†
Turm-	S	[illegible]	D-F8-10
Uhland-	N	1	D4
Ule-	N	1	D C4
Ulrich-, Große	S	1	D5/6
— Kleine	S	1	D5/6
Universität, An d.	S	1	D6
Unterberg	S	1	D6
Unterplan	S	[illegible]	C7
Vereins-	[illegible]	[illegible]	D6
1.	[illegible]	[illegible]	D6
2.	S	[illegible]	D6
3.	S	[illegible]	D6
4.	S	[illegible]	D6
5.	S	[illegible]	C D6
Viehhof	[illegible]	[illegible]	D8†
Viktoriaplatz	D	1	D6
Viktoria-	D	1	D D6
Viktor-Scheffel-	N	1	D4
Volkmann-	S	[illegible]	F8/9
[illegible]	[illegible]	[illegible]	D7/8
Wall-, Große	D	1	D6
— Kleine	D	1	C6*
Wasserweg	D	1	D6
Wegscheider-	[illegible]	[illegible]	C6
Weidenplan	D	1	D6
Weinberg	N	1	A2
Weingärten	S	[illegible]	D6
[illegible]	D	1	A1†
[illegible]	S	[illegible]	C6/7
Wettinerplatz	N	1	C2
Wettiner-	N	1	C2/3
Wieland-	D	1	EF4/5
Wiesen-	S	1	D6
Wilhelm-	D	1	DE4/5
Wittekind-	N	1	CD1/2
[illegible]	S	[illegible]	C6
Wolf-	[illegible]	[illegible]	D6
Wörmlitzer-	S	[illegible]	C D8
Wörth-	D	1	A1†
York	N	1	D D6
Zapfen-	S	1	D6
[illegible]	S	[illegible]	D6/7
Zeppelin-	N	1	D E5/6
Ziethen-	D	1	D3
Ziegelgarten-	S	1	D6
Zwinger-	S	[illegible]	CD7/8
Zwingli-	[illegible]	[illegible]	C D9

Öffentliche Gebäude, Wohlfahrts- und andere Anstalten

Öffentliche Gebäude	□
Alters- und Pflegeheim	D8/9
Amtsgarten	B1/2
Amtsgericht	[illegible]
Asyl für Obdachlose	B6
Bahnhof, Haupt-	G7
— Klaustor-	D6
— Trotha	C1†
— Zentralgüter-	D9
Blindenanstalt	D9/10
Börse	D7
Botanischer Garten	C8
Bürgerpark	C1/2
Burgruine Giebichenstein	B1/3
— Moritzburg	D6
Chemische Versuchsstation	D6
Diakonissenanstalt	C3/4
Eisenbahndirektion, Kgl.	FG4
Elektrizitätswerk	D7
Evangel. Vereinshaus	E6
Franckesche Stiftungen	D E7/8
Frauenklinik	EF6
Friedhof, Alter	E6
Gröllwitzer	A1†
— Jüdischer	F4
— Neuer	C8
— Neumarkt	D6
— Nord-	FG4
Stadtgottesacker	E6
— Süd-	D E10
— Trothaer	BC1†
Garnisonlazarett	C8
Gasanstalt	E7 F4
— Giebichenstein	D1†
Gas- und Wasserwerk	C7
Handelskammer	EF7
Hochreservoir	DE1
Hospital	C7
Institut, Anatomisches	E5*
— Bakteriologisches	E6†
Chemisches	D6
— Mineralog. (Museum)	C6*
Physikalisches	C D6
— Zoolog. (Museum)	C8
— Zootomisches	D6*
Jahnshöhle an der Saale	B1*
Kaserne, Artillerie-	EF10
— Infanterie-	D6 u. F3
Kinderasyl	D9
Kinderheil- u. Pflegeanst.	D6
Kliniken, Universitäts-	EF6/8
Krankenhaus St. Elisabeth	D7
— Bergmannstrost	F10
Kreishaus	D6
Landesanstalt, Königl.	A8
Landgericht	D D6
Landeshaus d. Prov. Sachs.	D6*
Landwirtschaftl. Institut	E4/5
— Kammer	D E8
— Versuchsstation	C4
Leihhaus	D6
Mühlbad	A5
Museum, Archäolog.	D6
— Provinzial	D6
— Städtisches u. Kunstgewerbe-	C8
— Zoologisches	E5*
Nervenklinik	D6
Oberbergamt	D4/5
Oberpostdirektion	D6
Offizierskasino	D8
Rathaus	D6
Reichsbank	D6

Bäder. Denkmäler	□
Reilsberg (Zool. Garten)	C1
Residenz	C6
Roter Turm	D6
Schlacht- u. Viehhof	D8/9†
Sparkasse	D6
Stadtgärtnerei	E1
Stadtgut	E6
Ständehaus	D6
Sternwarte	D6
Strafanstalt	D6
Taubstummenanstalt	D6
Telegraphenamt	D6
Theater, Apollo-	F7
— Stadt-	D6
— Walhalla-	D6
Turnhalle	F4
Universität	D6
Universitätsbibliothek	D6
Zollamt (Hauptsteueramt)	C6
Zoolog. Garten (Reilsberg)	C1
Bäder.	
Bad Fürstental	D6
Parkbad	D6
Solbad Wittekind	C1
Denkmäler	
Bismarckdenkmal	A1
Franckedenkmal	D7
Händeldenkmal	F6
Kaiser-Friedrich-Denkmal	B1†
Kaiser-Wilhelm-Denkmal	E6
Kriegerdenkmal	AB1
[illegible]	D8
Robert-Franz-Denkmal	D6
Rolandstatue	D6*

Kirchen. Schulen	□
Siegesbrunnen	D6
Siegesdenkmal 1813/14	E7
— 1866	D E6
Volkmanndenkmal	F6
Zwei Kaiser Denkmal	B1†
Kirchen.	
Bartholomäuskirche	D6
Bricciuskirche	B1†
Dom	C6
Garnisonkirche	C8*
Glauchasche od. Georgenkirche	C7
Johanniskirche	D6
Laurentiuskirche	D6
Marienkirche	D6
Moritzkirche	D6
Pauluskirche	D6
Petruskirche	B1
St. Elisabethkirche	D7
St. Franziskuskirche	C8
St. Norbertkirche	D6
Stephanuskirche	C8
Ulrichskirche	D E6
Synagoge	D E7
Schulen.	
Bau-, Maschinenbau- u. Kunstgewerbeschule	D6
Franckesche Stiftungen	D E7
Gymnasium, Reformreal	F6
— Stadt-	D6
Höhere Mädchenschule	D6
Oberrealschule	CD8
Realschule	D6
Universität	D6

Google

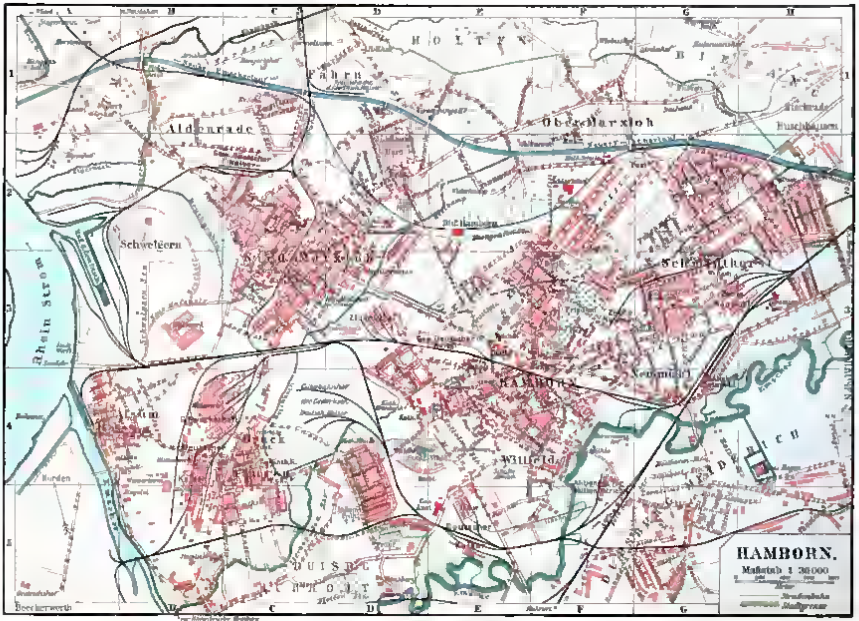

HAMBORN.

Maßstab 1 : 30000

Rhein Strom
Schwelgern
Aldenrade
Fahrn
HOLTEN
Obermarxloh
Marxloh
Bruckhausen
Beeck
Laar
HAMBORN
Neumühl
Schmidthorst
Wittfeld
Meiderich
DUISBURG
RUHRORT
Beeckerwerth
Buschhausen
Meter
Straßenbahn
Stadtgrenze
A
B
C
D
E
F
G
H
1
2
3
4
5

Bibliographisches Institut, Leipzig

Hamborn.

Zuständiges Amtsgericht: Duisburg-Ruhrort. **Bezirkskommando:** Wesel. **Standesamt:** Hamborn. **Postbestellanstalten (P):** Hamborn (H), H.-Bruckhausen (B), H.-Marxloh (M), H.-Neumühl (N), H.-Obermarxloh (O), H.-Schmidthorst (S).

Straßenbahn.

Linie 1 Alsum (Rhein)–Bruckhausen–Hamborn–Schmidthorst–Sterkrade-Buschhausen.
2 Schmidthorst–Holtener Straße–Neumühl (Bahnhof).
3 Hamborn (Bahnhof)–Altmarkt–Gewerkschaft Deutscher Kaiser (Schacht IV).
Linie 4 Niedermarxloh–Gertrudenstraße–Weseler Straße–Kaiser-Friedrich-Straße–Brandenburger Straße.
5 Hamborn (Bahnhof)–Markgrafenstraße–Norbertuskirchplatz.
6 Duisburg–Meiderich–Dinslaken.
7 Hamborn–Marxloh–Ruhrort.

Straßenverzeichnis.

Buchstaben und Zahlen in der Spalte □ geben auf dem Stadtplan die Lage der Straßen, Plätze usw. an. Sind Buchstaben und Zahlen mit einem * versehen, so bedeutet dieses, daß der Name aus Platzmangel fehlt, mit einem †, daß er außerhalb des Planes in Fortsetzung des Quadrates liegt.

-straße	P	□
Adam-	B	F1*
Aden-	O	F1
Adolf-	S	G1
Albrecht-	B	C4/5
Alsen-	B	CD2
Alfred-	S	D3
Allee- 1–129	B	E4–F4
130–148	N	—
Alma-	S	D3
Alsumer-	B	AB4/5
Altmarkt	H	D3
An der Pauluskirche	H	G3*
Angerort-	N	G3*
Anger-	M	CD3/4
Anna-	M	C3
Arndt-	H	C3
Arnold-	B	BC5
Augusta-	H	D3
August-	B	D3
Bach-	H	E1*
Baden	H	D1
Bahnhof-	N	G2/3
Bahn-	B	E4*
Barbara-	N	G3
Basten-	M	G3
Bau-	M	D3*
Bayern	M	D3
Becker- 1–204	B	DE4/5
206–314	M	—
Bergmannsplatz	B	G3
Bergmanns-	S	D3*
Berg-	B	C3
Berliner-	M	E2/3
Bernhard	M	F3/4
Berthold-	H	F4*
Bismarck	H	D2/3
Bleek-	H	F4
Blumen- 1–117, 118–130	N	F3
170–212	M	—
Bonner-	B	EF3
Borussia-	S	E3
Brandenburger-	M	E3
Bremer-	B	A4
Braunschweiger-	H	D2
Breite-	H	C1/2
Bremenkamp-	H	E4*
[illegible]	H	D3/4
Bruch-	B	AB2/3
Bürger	H	E2
Bruckhausener-	S	E2/3
Busch-	H	DE3/4
Casino-	B	CD1
Cäcilien-	H	E4
Charlotten-	B	D3
Clemens-	H	E4*
Comenius	H	E4
Concordia-	S	G3
Dachs-	H	D2
Dahlbusch-	S	G2*
Dahl-	M	C2/3
Daniel-Morian-	N	G3/4
Diesterweg-	H	C3
Döllgen-	N	FG3
Dorotheen	B	D2
Droste-	H	D3
Duisburger-		D–F3/4
1–131, 2–156	H	—
übrige	H	—
Eberhard		E3
Eduard-	B	D5
Eisenbahn	N	G3
Elisabeth-	M	D3
Elsen	B	C2
Emil-	B	C3
Emma-	H	C2
Emscher-	H	EF1
Essen	B	C3
Erin-	S	G1*
Ernst-	S	E3
Ewald		G2
Fabrik	B	E4/5
Fahrner	H	E1/2
Falken	H	G2
Feld	B	CD3
[illegible]	S	EF1/2
Flieder-	N	FG3
Forst-	H	E4*
Franz-Julius-	H	C3
Franz-	H	F4
Freiligrath	H	F3
Freund		E2
Frieden-	B	F3
Friedhof	H	F3*
Friedrich- 36–126	O	EF3
127 bis Ende	B	—
Fröbel-		E2
Fuchs-	H	G1
Gabelsberger-	B	EC3
Garten-	B	FG3/4
Gehr	H	FG3/4
Georg-	N	F3
Gerling	M	F3
Germania-	B	G3
Gertruden-	B	C2/3
Gestermann-	S	H1
[illegible]	B	AB4
Glückauf	H	D3/4
Gneisenau-	B	F3
Goeben-	B	E1/2
Goetheplatz	H	F3
Goethe-	H	EF3
Gottlieb-	H	D3
— Untere	H	EF4
Goyen-	B	A4
Grabenacker-	H	EF3
Grillo-	H	CD3
Grenz-	H	F3*
Gröden-	B	AB4
Grün-	B	CD4/5
Gustav-	B	E4/5
Hafen-	B	D3
— Neue	B	D3
Hagedorn-	H	C3
Halden	S	BE2/3
Halfmann	O	F3
Hannibal-	S	G1
Hans-	S	E3
Hans-Sachs-	M	D2/3
Hauß		F2/3
gerade 2–28	M	—
ungerade 43 bis Ende	H	—
Hedwig-	M	E4/5
Helene-	H	EF3
Heinrich	B	C3
Heinen-	B	E3
Henrietten-	M	C3
Herkules-	S	D3
Hermann	M	D3
Hessen-	M	D1/2
Hibernia-	B	D3
Hoch	M	BC1
Hohenzollernplatz	B	G2/3
Hohenzollern-	M	D1/2
Hölscher-	H	E3
Holsteiner-	M	D3
Holtener- 1–179	B	FG1–4
180–300	S	—
301–400	N	—
Holtkamp	M	D3
Horst-	N	FG2/3
[illegible]		E4
Hubertus-	B	D3
Huf-	H	DE3/4
Hugo-	M	D2/3
Humboldt-	H	F4
[illegible]	H	C2
Ilse-	B	C3
Im Birkenkamp	H	E4
— Heidekamp	B	D5
Jäger-	M	D4
Jahn-	H	D3*
Joachim-	S	E3
Johannismarkt	M	C2
Johannes-	M	C3
Josef-	H	DE3/4
Jubiläumshain	M	E1/2
Jülicher-	M	D1*
Julius-	M	C4/5
Kaiser-Friedrich-		D–G1–3
1–168	M	—
219 bis Ende	B	—
Kaiser-Wilhelm-		D–E3–5
1–133	B	—
166 bis Ende	M	—
Kalthoff- 1–56	M	F2/3*
55–90	H	—
91–106		—
Kamp-	H	EF3/4
Kanal-	O	F1/2
Kant-	H	D3
Kapellen-	B	F3
Karl-Albert-		BC3
Karl-Morian-	N	G3/4
Karl-	B	D3
Katharinen	B	C2
Keith-	H	C1
Kiebitz	B	C3*
Kirch-	H	D3/4
Klara-	H	F1*
Kleist-	H	EF3
Kloster-	H	D3
Knappen-	B	F3
Knüppel-	B	E3
Kohlen-	H	C3*
Kolberger-	M	F3
Kolonie-	B	C3
König-	H	EF4
Körner-	H	EF2/3
Kreuz-	S	C4/5
Kreyenpoth-	B	E4
Kronprinzen	S	C4/5
Kron-		C3
Krieger-	B	C3*
Krumme-	H	C3*
Kurfürsten- 1–15	H	EF2/3
16–60	B	—
Kurt-	H	F3/4
Kurze	H	E4
Lehnhof		C4
Lehrer-	S	CD3/4
Leopold	B	C3
Leo-	H	D3
Lessing-	H	EF3
Liebrecht-	B	E4
Loh-	B	DE2/3
Ludwig-	H	F3*
Lothar-	B	C3*
Luisen	B	C4
Lützow-	M	G3
Marder-	N	D3
Marien	M	C3
Märker-	B	D3
Markgrafen-	H	EF2
Martha-	H	F1
Matena-	B	A–C4
Mathilden	B	C3
Max-	H	E4
Meidericher-	H	E4/5
Mittel	B	CD2/3
Moltke-	B	E2/3
Morian-	H	F3*
Moritz-	S	C3
Mühlen-	B	C3
Müller-	S	A4*
Nelken-	B	F3
Nettelbeck-		F3*
Neue-	M	C3

Meyers Orts-Lexikon des Deutschen Reichs. 5. Aufl., I. Bd

Digitized by Google

Hamborn

-straße	●	□
Neumarkt-	M	D2
Norbertuskirchplatz	M	F2*
Nord-	M	B–D1
Oldenburger-	M	D2
Otter-	N	G2
Otto-	M	CD2
Overbruck-	B	D4/5
Papenroth-	O	F4
Papiermühlen-	O	D4/5
Parallel-	M	E4
Park-	M	CD2
Paul-	O	E2
Pestalozzi-	M	C2
Peter	M	C1/2
Pinie-	S	D6
Pollhoff	M	D1
Preußen-	M	D2
Primus-	B	AB4
Prinzregent-	S	G2
Prosper-	O	G2
Quer-	H	F4*
Rasenberg-	M	EF3/4
Rathaus-	M	D3/4
Renner-	H	F4

-straße	P	□
Reuter-	H	F2*
Rhein-	M	A4*
Richter	H	E4
Rohr	O	G2
Roland-	O	D2
Römer-	H	B4
Rosen-	M	F2/3
Rosen-	N	G5
Rote-	H	EF4
Rückert-	O	F2
Rudolf	M	C2/3
Ruprecht-	O	G2*
Rüttgers-	O	A4
Sachsen-	M	D2*
Sand-	M	CD2
Schacht-	H	DE3/4
Schäfer-	H	F4
Scherer-	B	AB4
Schiffer-	B	A4
Schiller-	H	EF3
Schill-	N	FG2
Schlachthof-	O	F1/2
Schleswiger-	M	D2
Schmidt	S	G2/3
Schröer-	N	D5
Schul-	M	C4/5
Schützen-	M	F3

-straße	●	□
Schwaben-	M	D2
Schweigern-	M	D2/3
Seydlitz-	M	C2
Sibyllen-	M	C2
Siemens-	M	C3
Sofien-	N	FG3/4
Sonnen-	B	AB4
Specht-	N	D5
Stahlberger-	N	E5
Stock-	H	EF4
Stein	H	E4
Sterkrader- 1–150	H	E–F1–3
151–300	O	—
301 bis Ende	S	—
Stieglitz-	M	D3
Stollen-	N	D4
Struckmann-	H	G4
Tauben-	N	F3
Tellmann-	O	E6
Theodor-	H	E2*
[illegible]	M	G4
Tieck	H	D5
Tulpen-	N	H3
Ufer-	B	A4
Uhland-	N	EF3
Ulrich-	B	D4

-straße	●	□
Veilchen-	N	F3/4
Verein-	M	BC2
Viktoria-	M	D4*
Viktor	S	G2
Vorholt-	M	CD2/3*
Wald-	M	E2
Walsumer-	M	D1/2
Warbruck-	M	C–E1/2
Wasser-	O	D6*
Waterkamp	M	DE5
Weber-	O	F2
Werner	O	D6
Weseler-	M	D–E1–3
Wieland-	H	D5
Wiesen	M	BC2/3
Wilhelmplatz	O	C2
Wilhelm	M	CD2/3
Winkel-	M	F4
Wittbach-	O	F1/2
[illegible]	M	EF4/5
Wolf	M	C2/3
York	S	DC4
Zechen	M	DC2
Ziegelhorst-	M	DE1
Zieten-	M	C1

Öffentliche Gebäude, Wohlfahrts- und andere Anstalten.

Öffentliche Gebäude	□	Kirchen	□	Schulen	□	Werke, Zechen	□
Bahnhof, Haupt-	E2	Krankenhaus, Evang.	E4	Kath. Kirche	D4	Kath. Rektoratschule	E4*
— Neumühl	G4	— Kath.	D4	Bruckhausen evang. Kirche	C4	Realgymnasium	D3
Elektrizitätswerk	F3	— Schmidthorster	G3	kath. Kirche	C4		
Friedhof, Evang.	F3	Metallwerk Neumühl	G4	Marxloher evang. Kirche	D2	**Werke, Zechen.**	
— Kath.	E4	Polizeidirektion	D2*	— kath. Kirche	C2	Aktiengesellschaft für Hüttenbetrieb	F4/5
— Kommunal-	D5, F3	Rathaus	E5	Schmidthorster evang. Kirche	G2		
— Marxloher	D2	Reichsbank	E5			Eisenwerk Neumühl	G4*
— Schmidthorster	F2*	Schlachthof	F2	— kath. Kirche	G3	Gewerkschaft Deutscher Kaiser	D4, C2. E5
Gasanstalt, [illegible]	E3	Stadtwald	DE4				
— Thyssen	E5	Versorgungshaus	D1	**Schulen.**		Walzwerk	F4
Hafen	A3/4			Höhere Mädchenschule (Lyzeum)	D2	Werft, Städt.	A3
Hauptpostamt	E4	**Kirchen.**				Zeche Neumühl	F2, G3
Jubiläumshain	E1/2	Evang. Kirche	F3	Kath. höh. Mädchenschule	D4*	Zinkhütte	D3

HAMBURG-ALTONA
INNERE STADT
Maßstab 1:17 500
Meter
AUSSEN-ALSTER
Binnen Alster
Heiligengeist-Feld
ST. PAULI
ALTONA
HAMBURG
NORDER-ELBE
Nieder Hafen
Sandtorhafen
Grasbrookhafen
Strandhafen
Blumenhafen
Baakenhafen
Werkstn.
Kuhwärder
A
B
C
D
E
F
G
1
2
3
4
5

Bibliographisches Institut Leipzig

HAMBURG - ALTONA-
WANDSBEK.
Maßstab 1 : 40000
Meter
Grenze des Hamburger Staates
Grenze des Hamburger Freihafengebietes
Straßenbahn
Dampffähren
A
B
C
D
E
1
2
3
4
5
6
7
8
Lokstedt
Stellingen
Langenfelde
Eppendorf
Eimsbüttel
Harvestehude
Rotherbaum
Bahrenfeld
Ottensen
Altona
St. Pauli
Othmarschen
Neumühlen
Elbe
Norder
Steinwärder
Petroleum-Hfn.
Parkhafen
Köhlbrand
Kühlenwärder-Hfn.
Waltershofer Hafen
Griesenwärder Hfn.
Köhlfleth
Rugenberger Hafen
Kohlenschiff Hafen
Kaiser Wilhelm Hfn.
Ellerholz Hfn.
Reiherstieg
Rennbahn
Hagenbecks Tierpark
Kaiserkai
Grasbrook

Digitized by Google

G
H
I
K
L
Stadtpark
Fuhlsbüttel
Barmbeck
Uhlenhorst
Eilbeck
Hohenfelde
Hamm
Hammerbrook
Hellbrook
Wandsbek
Marienthal
Horn
Schiffbek
Billwärder Ausschlag
Billwärder
Rothenburgsort
Elbe
Veddel
Peute
Moor Fleth
Zollhafen
Segelschiff Hafen
Baakenhafen
Hansa Hafen
Brandshof
Tiefstack
Aussen Alster
Binnen Alster
Haltestellen der Stadt- u. Vorortbahn
1
2
3
4
5
6

…stitut, Leipzig

Google

UMGEBUNG VON HAMBURG
Maßstab 1:65000
Kilom.
Staatsgrenze von Hamburg
Freihafengebiet
Stadt- u. Vorortsbahn
Straßenbahn
Bibliographisches Institut, Leipzig
HAMBURG
ALTONA
OTTENSEN
WANDSBEK
HARBURG
Eimsbüttel
Eppendorf
Barmbeck
Uhlenhorst
Hamm
Horn
St. Georg
Außen Alster
Binnen Alster
St. Pauli
Neumühlen
Övelgönne
Bahrenfeld
Groß Flottbek
Klein Flottbek
Nienstedten
Blankenese
Dockenhuden
Othmarschen
Lurup
Finkenwärder
Altenwärder
Moorburg
Neuenfelde
Cranz
Francop
Neu Wiedenthal
Neugraben
Heimfeld
Eißendorf
Wilhelmsburg
Reiherstieg
Kirchdorf
Stillhorn
Moorwerder
Ochsenwärder
Spadenland
Tatenberg
Moorfleet
Billwärder
Neuland
Gauert
Fischbek
Köhlbrand
Elbe
Süder Elbe
Norder Elbe

Hamburg-Altona-Wandsbek.

Strassenbahnen

Linie 1 Wandsbek (Ahrensburger Straße)–Rödingsmarkt–Eimsbüttel (Marktplatz).
— 2 Wandsbek (Markt)–Rathausmarkt–Hoheluft–Lokstedt–Niendorf–Schnelsen.
— 3 Wandsbek (Marktplatz)–Stephansplatz–Neuer Pferdemarkt–Langenfelde.
— 4 Eilbeck (Richardstraße)–St. Pauli–Altona–Othmarschen.
— 5 Eilbeck (Richardstraße)–Rödingsmarkt–Hoheluft (Breitenfelder Str.).
— 6 Ohlsdorf–Barmbeck (Zoll)–Rathausmarkt–Krankenhaus (Eppendorf).
— 7 Barmbeck (Neuer Schützenhof)–Barmbeck (Zoll)–Landungsbrücken–Altona (Hohenzollernring).
— 8 Barmbeck (Marktplatz)–Lombardsbrücke–Altona (Ottenser Kirche).
— 9 Barmbeck (Marktplatz)–Steindamm–Meßberg–St. Pauli–Hoheluft (Breitenfelder Straße).
— 10 Langenfelde–Lombardsbrücke–Pferdemarkt.
— 11 Langenfelde–Osterstraße–Rathausmarkt–Hansaplatz–Horn.
— 12 Langenfelde–Osterstraße–Mönckebergstraße–Große Allee–Horn.
— [illegible] Rotenburgsort (Vierländer Straße)–Eimsbüttel–Winterhude.
— 13 Hamm (Langestraße)–Rathausmarkt–Eppendorf–Groß Borstel.
— 14 Süderstraße–Hafen–Neuer Pferdemarkt–Osterstraße–Eppendorf (Sonntags: Ohlsdorf).
— 15 Eimsbüttel (Marktplatz)–Rödingsmarkt–Mönckebergstraße–Mühlenkamp.
— 16 Stellingen (Hagenbeck)–Lombardsbrücke–Pferdemarkt.
— 17 Hamm–Mönckebergstraße–Langenfelde.

Linie 18 Großer Alsterring.
— 19 Kleiner Alsterring.
— 20 Barmbeck–Winterhuderweg–Lombardsbrücke–Hafentor.
— 21 Wasserkunst–Kaiser-Wilhelm-Straße–Hallerstraße–Mittelweg.
— 22 Bahrenfeld–Friedensallee–Rathausmarkt.
— 23 Veddel–St. Pauli-Landungsbrücken–Schlump–Mittelweg.
— 24 Horn–Spaldingstraße–Meßberg–Grindel–Eppendorf.
— 25 Süderstraße–Großer Burstah–Rödingsmarkt–Altona (Friedhöfe).
— 26 Ringbahn um die Innere Stadt.
— 27 Schlump–Schulterblatt–Ottensener Kirche.
— 28 Ohlsdorf–Winterhude–Rathausmarkt.
— 29 Altonaer Ringbahn.
— 30 Belle-Alliance-Straße–Hafenstraße (Altona).
— 31 Bahrenfeld–Bahrenfelder Chaussee–Rödingsmarkt.
— 32 Harburg (Stader Straße)–Hauptbahnhof.
— 33 Hamburg (Dornbusch)–Veddel–Wilhelmsburg–Harburg.
— 34 Harburg–Heimfelder Straße.
— 35 Winterhude (Mühlenkamp)–Haldenkampsweg–Veddel–Freihafen.
— 36 Horn–Hamm–Große Allee–Dovenfleth–Hafentor.
— 37 Horn–Hamm–Spaldingstraße–Rödingsmarkt–Hafen–St. Pauli-Fischmarkt.
— 38 Ohlsdorf–Barmbeck–Mühlendamm–Haldenkampsweg–Freihafen.
HR. Rödingsmarkt–Millerntor–Neuer Pferdemarkt–Hagenbeck.
O. Ohlsdorf–Eppendorf–Eimsbüttel–Hagenbecks Tierpark.
St. Altona–Holstenstraße–Hagenbecks Tierpark.

Bezirkskommandos.

Bezirkskommando I u. II: Hamburg. Es werden kontrolliert: Offiziere und Beamte des Beurlaubtenstandes, Offiziere z. D. und a. D. mit den Namensanfangsbuchstaben

A–K vom **Bezirkskommando I**, ferner sämtliche Sanitäts- und Veterinäroffiziere sowie Veterinärbeamte, sämtliche Mannschaften der Provinzial-Infanterie und der Ersatzreserve-Infanterie, die Wehrpflichtigen mit den Namensanfangsbuchstaben A–K und R–Z sowie sämtliche Wehrpflichtige des Aushebungsbezirks Bergedorf.

L–Z vom **Bezirkskommando II**, ferner sämtliche Marineoffiziere und Mannschaften des Beurlaubtenstandes (mit Ausnahme der Provinzial-Infanterie) und Ersatzreservisten (mit Ausnahme der zur Infanterie gehörigen), Mannschaften des Beurlaubtenstandes der Marine sowie die aller Waffen im Aushebungsbezirk Eimsbüttel; Wehrpflichtige mit den Namensanfangsbuchstaben L–Q und die des Aushebungsbezirks Eimsbüttel.

Bezirkskommando I u. II: Altona. Bezirkskommando I: zuständig für Altona. Bezirkskommando II: zuständig für Wandsbek und die Kreise Pinneberg, Segeberg, Stormarn.

Zuständige Amtsgerichte (AG.): Hamburg (H), Altona (A) und Wandsbek (W).

Standesämter (St.): Hamburg: 26 Standesämter eingeteilt in die Standesamtsbezirke 1–26a. Altona: Standesamt 1 (A1) und 3 (A3). Wandsbek: Standesamt 1 (W1) und 2 (W2).

Postbestellanstalten (P): Hamburg: Die Bestellung erfolgt durch 60 Postanstalten. Altona: Postamt Altona 1 (A), A.-Bahrenfeld (Bf), A.-Ottensen (Ott) und A.-Othmarschen (Om). Wandsbek: Die Bestellung erfolgt durch Postamt Wandsbek 1.

Strassenverzeichnis.

Das Straßenverzeichnis umfaßt die Städte Hamburg, Altona und Wandsbek. Von den den Quadratbezeichnungen vorgesetzten Ziffern I und II weist I auf den Plan „Hamburg-Altona-Wandsbek“, II auf den Plan „Hamburg-Altona, Innere Stadt“ hin. — Buchstaben und Zahlen in der Spalte □ geben auf dem Stadtplan die Lage der Straßen, Plätze usw. an. Sind Buchstaben und Zahlen mit einem * versehen, so bedeutet dieses, daß der Name aus Platzmangel fehlt, mit einem † daß er außerhalb des Planes in Fortsetzung des Quadrates liegt.

-straße	AG	St.	P	□
ABC-	H	1	36	II E6/8
— Hohe	H	1	36	II E6
Abendrothsweg	H	3a	30	I E6
Abtei-	H	1	31	I F3/4
Ackermann-	H	61	24	I G14*
Adelheid- 154–160	A	A3	Om	I AD4
übrige	A	A3	Om	—
Adler-	A	A3	A	II B3/5
Admiralitäts-	H	9	11	II B6/4
Adolphsbrücke 1–8	H	1	11	II EF6
9–15	H	1	11	—
Adolphsplatz	H	1	11	II F3
Adolph-	H	11	12	II F3
—	A	A1	A	II B3/4
Adolphstraße	W	W1	W	II DC2
Afrikahaus	H	6	14	I F7
Agathenhof	H	1	11	I F7
Agathe-	H	16	1	I H4*
Agnes-	H	3a	30	I F6/9
Ahrensburger-	W	W1	W	I L4*
Alexanderplatz	H	1 ha	12, 36	I K6
—	W	W2	W	I K1
[illegible]	H	20	18	I D3
[illegible]	H	60	18	I H6*
[illegible]	H	1	1	I G8

-straße	AG	St.	P	□
Alfred-Beit-	H	1	13	I F8*
Alfred-	H	11/20	60	I E4/5
Allee	A	A1	A	II AB1/2
— Große	H	1	1	I G8
— Sylter	H	3a	1	II C3/4
Allhorn-	W	W1	W	I L3/4†
Alsenplatz	A	A1	A	I D4
Alsen-	H	3a	60	I D3E
—	A	A1	A	II A1
Alster, An der	H	1	6	I G5/6
Alsterarkaden	H	1	60	II F3
Alsterchaussee	H	1	18	I F3
Alsterdamm	H	1	1	II FG2/3
Alsterdorf	H	60	1	I FG1†
Alsterdorfer Damm	H	1	1	I FG1†
Alsterdorfer-	H	3a	60	I F1
Alsterglacis	H	1	60	II F3
Alsterkamp	H	1	37	I F3
Alsterkrug	H	4a	60	I FG1†
Alsterkrugchaussee	H	3a	30	I F1
Alsterlust	H	1	1	II G3
Alsterpavillon	H	6	6	II F3/4
Alsterterrasse	H	4	60	II F3
Alstertor	H	1	1	II FG1
Alstertwiete	H	1	1	II G3

-straße	AG	St.	P	□
Alsterufer	H	6	36	II F1,2
Alte Post	H	3	36	II F3*
— Raben-	H	3	36	I FG1
Alter Steinweg	H	6	6	II E3
— Teichweg	H	21a	30	I K3
— Wall	H	1	11	II EF3
Altmann-	H	1	1	I G5*
Altonaer Kai	A	A1	A	II C1
Altonaer-	H	3a	6	II C1*
Altstädter-	H	1	1	II G3
Amalien-	A	A1	A	I CD5/6*
—	W	W1	W	I L4*
Amanda-	H	6a	1	I H4
—	W	W2	W	I L2
Am Elbpark	H	2	6	II CD3*
— Langenzug	H	21	11	I G1
— Markt	H	11a	60	I I3/2
— Kaiserdamm	H	1	9	I H7
— Rotenstieg	H	9	1	I E7*
— Weiher	H	20	19	I H1
Amelung-	H	9	35	II E3
Amsinckpark	H	1	11	I F7
Amerikahaus	H	1	11	I F7
Amsinck-	H	36	1	I GH6
Anberg	H	6	11	II E4

Meyers Orts-Lexikon des Deutschen Reichs. 5. Aufl., I. Bd.

Digitized by Google

Hamburg-Altona-Wandsbek

Straße	AG	St.	P	□
Anckelmannsplatz	II	[illegible]	21	I H3*
Anckelmann-	[illegible]	[illegible]	25	I H3
An der Alster	II	1	26	I H1
— — Bürgerweide	II	1	26	I H1/5
— — Hauptbahnhof	II	3	26	II G/H
— — Verbindungsbahn	II	3	12	II DE1
Andreasbrunnen, Beim	II	3a	26	I F3*
Andreas-	II	3a	26	I G2
Anger-	II	11	24	I H4/5
Annen, Bei St.	II	1	11	II F1*
Annen-Brücke, St.-	II	1	14	II F4
Annen-Platz, St.	II	1	11	II F1
Annen-	W	1	1	II C8
—	A	A1	A	II C6
—	W	W1	W	I L2*
Ammerweide	W	I	14	II F4*
Anscharplatz	II	3	26	II E3
Anton-	II	3a	4	II B4*
Anton-	II	32	20	I F5
—	W	W1	W	I K14
Apostelkirche, Bei d.	II	20	11	I G1/3*
Ariadne-	II	3	26	II F2
Arnkiel-	II	20	11	I C6*
Arngast-	II	21	11	I G3/4
Arnimann-	A	I1	Ott	I C5/6*
Arning-	II	1	1	I F5/7
Arnold-	A	A1	A	II B1
Arnold	A	A1	Ott	I BC5
Arp-	II	2a	3	II D3
Asien-	II	1	26	I F2
Augustenburger-	A	A1	A	I D6
Augustenpassage	II	3a	1	II C6
Auguste Viktoria-Kai	II	1	3	I D6
August-	W	W1	W	I L3*
—	II	21	11	I G1/3
Ausschläger Allee	II	20a	27	I K7
— 261 durch 66–68	II	21a	20	I K6/7
Übrige	II	20a	27	—
— Weg	II	20	26	I K7
Aussicht, Bei der schönen	II	11	11	I H3/4
Australiakai	II	1	11	I F7/8
Averhoff	II	21	21	I K3
Axen-, von	II	21a	23	I H2/3*
Baakenhöft	II	1	11	I E6/7
Baakenwärder-	II	1	11	I G7/1*
Bach-, gerade Nrn.	II	21a	21	I K1/2
ungerade Nrn.	II	21	21	—
—	A	A2	A	II C6
Bäckerbreitergang	II	1	26	II E6/3
Bäcker-	A	A1	A	II A3/4
— Große	II	I	1	II F3
— Kleine	II	I	I	II F3
Bade-	II	3	26	I FOI
Bahndamm, Am	II	20a	26	I H**
Bahnhofsplatz	II	1	1	II G3
Bahnhof-	II	1	1	II G3/4
—	A	A1	A	I C5/6
—	W	W1	W	I L3
— Neue	W	W1	W	I L3*
Bahn-	W	W1	W	I K1
Bahrenfelder Chaussee	A	A2	30	I A3/4
— Kirchenweg	A	A2	30	I A3/4
— Steindamm	A	A2	Ott	I B4
Bahrenfelder-	A	A2	Ott	I C4/5
Baldur-	II	3a	1	II B3/4
Banks-	II	26	1	I GH3
Baren-	II	11/1	24	I G1
Barkeweg	II	26	26	I H*
Barmbek	W	W1	W	I K3/4
Bargen-, von	W	W1	W	I L3*
Barkhof	II	1	1	II G3
Barmbecker-	II	3a	30	I GH1/2
Barner-	A	A1	Ott	I C5
Barlein-	II	3a	1	II C1
Bartholomäus-	II	11a	23	I H3
Basedow-	II	23	20	I I1
Baum-	II	21	21	I G3*
Baumkrugerweg	II	20	26	I G3*
Bauerberg	II	26	26	I L4

Straße	AG	St.	P	□
Baumhof	II	1	1	II G3/4
Baumannstreppe	A	A1	A	II A4*
Baumeister	II	1	1	I G6*
Baurnburg	II	3a	26	I FO1
Baumwall	II	1	11	II E4
Baur-	A	A2	30	I A4
Bau-	II	1	26	I H4/5
Bechererweg	II	21a	26	I E1*
Beck-	II	3a	1	II C2*
Beethoven-	II	11	21	I H3
—	A	A2	30	I A4
Behn-	II	1	13	I F3*
—	A	A1	A	II A3/4
Behrens-	W	W1	W	I L4
Bei der Erholung	II	3a	1	II C4
— — Grünen Brücke	II	20a	27	I I6*
Beim Berliner Tor	II	1	A	I H1
— Gesundbrunnen	II	26	26	I H5
— Strohhaus				I G3
gerade Nrn.	II	26	5	—
ungerade Nrn.	II	1	A	—
Belle-Alliance-	II	20	13	I L4*
Bellevue	II	3a	30	I G6*
Bellmann-	A	A2	Ott	I A1*
Bennecke	II	3	13	I F1
Benedikt, St.-	II	1	11	I F2
Bergedorfer-	II	I	1	II G6
Berg-	II	1	1	II F3
—	W	W1	W	I L2/3*
— Große	A	A1	A	II A3/1
— Kleine	A	A1	A	II F3
Berliner Tordamm	II	1	A	I H3*
— Ufer	II	4	11	I F6
Berner-	W	W1	W	I L2
Bernhard	II	3a	4	II BO4
Bertha-	II	11a	22	I H11*
Bernstorfplatz	A	A2	Ott	I A4
Bessler-	A	A2	Ott	I A1*
Besenbinderhof	II	26	I	I GH3
Bethesda-	II	26	5	I H3
Beyer-	II	1	5	I G6*
Bieber-	II	1	13	I F3/4*
Billstedter Weg	II	20a	26	I K1
Billhorner Brücken-	II	21a	27	I H6/7
— Deich	II	21a	27	I K*
Kanal	II	21a	21	I H6/7
— Mühlenweg	II	20a	27	I H1/**
— Röhrendamm	II	20a	27	I GH6/7
Bill-	II	20a	11	I H-K6/7
Billwärder Ausschlag	II	21a	27	I H1/6
— Billdeich	II	21a	17	I L6/7
— Mitteldeich	II	20a	27	I K6
— Neuedeich	II	20a	27	I H17
— Steindamm	II	20a	27	I I6*
Binder-	II	3	13	I F1
Birkenau	II	21	24	I H4
Bismarck- 1–61, 2–66	II	26	11	I D6
übrige	II	3a	26	—
—	A	A1	Ott	I C5*
—	W	W1, 1	W	I L3/4*
Bleichenbrücke	II	3	26	II E3
Bleichen, Große	II	1	26	II E3
— Hohe	II	1	26	II DE3*
Blücher-	A	A1	A	II B2/3
—	W	W1	W	I K2
Blüchery-	II	3a	20	I B1/3
—	A	A1	A	II A3
Blumenau	II	20a	26	I H3/4
Blumen-	II	3a	26	I G3
—	A	A1	A	II A3/3
—	W	W1	W	I K4
Bobergen-	II	23	26	I L3
Böckh-	A	A2	30	I A1
Böckmann-	II	1	A	I G6
Bodenstedt-	A	A1	A	II A3
Bogen- 11–60	II	20	30	I G6
übrige	II	3	13	—
—	A	A1	Ott	I A4/5*
Böhmersweg	II	1	13	I F3*
Böhmken-	II	1	1	II D3/4
—	A	A1	A	I D4*
Bohnen-	26	I	11	II F3
Boltenweg	II	20	30	I I3*
Bonn-	A	A1	Ott	I C5/6**

Straße	AG	St.	P	□
Borgesch-	II	1	3	I G6*
Borgers-Passage	W	W1	W	I KL4*
Borgfelde, Oben am	II	26	26	I H3*
Borgfelder-	II	20	20	I H3
Borgweg	II	3a	30	I G1/2
Born, Am	A	A1	Ott	I BC5*
Börse-	II	21a	26	I G6
Bornkampsweg	A	A2	Ott	I B4
Bosch	II	3	13	I E6/4*
— I	A	A1	Ott	I C5
— 2	A	A1	Ott	I B5
Bösse, Bei der alten	II	I	11	II F3/4*
Bornet-	A	A1	Ott	I B5*
Borsteler Chaussee	II	3a	26	I EF1†
Borstelmannsweg	II	26	26	I H5/6
Bossellbusch	A	A1	Ott	I A4/5
Böttiger-	II	3	13	I F4*
Brachsbanm	II	26	26	I I3
Brahmsallee	II	1	27	I F1/2
Brahms-	A	A1	30	I A3
Bramberg-	II	1	27	I HH1†
Bramfelder-	II	21a	26	I IK1/2
—	W	W1	W	I L1–4
Brandenburger Tor	II	3	9	I D6
Brandende	II	I	I	11 G2
Brandshofer Schleuse, Auf der	II	20a	1	I I6*
Brandstwiete	II	I	1	II F3/4
Brauerei-	W	W1	W	I L3*
Brauerknecht-graben 1–46	II	3	11	II D3/4
übrige	II	3	3	—
Brauer-	II	I	3	II FG3/4
— Große	A	A1	A	II A4
— Kleine	A	A1	A	II A4
Braunschweiger-	A	A1	Ott	3 G6*
Breitenfelder-	II	3a	06	I EF6
Breiter Gang	II	3	06	II G6
Breite-	A	A1	A	11 AB4
—	II	1	1	II G6
Brekelbaums Park	II	26	30	I M3*
Bremerreihe	II	1	3	I G6
Bremers Allee	W	W1	W	I K3*
Bremer Ufer	II	3	14	I FG7/8
Bremer-	II	3	3	I GH5
Breslauer Ufer	II	3	II	I D6
Brighton-	II	06	4	II C3/8*
—	A	A1	A	II G6*
Brockes Allee	II	I	5	I G3*
Brockmannsweg	II	3	06	I B4*
Brodersweg	II	9	40	I F3*
Brodschrangen	II	1	11	II F3
Brook	II	1	14	II F1
— Holländischer	II	3	14	I F6/6*
Brooksbrücke	II	1	14	II F4
Brookthor	II	3	14	II FG4*
Brookthorkai	II	1	14	II FG4
Brookthor-	II	3	13	II G4/5
Brüder-	II	3	3	II G6
Brahns Passage	A	A1	A	II A3/3*
Brunnenhof, Am	A	A1	A	II BC3
Brunnenhof-	A	A1	A	II BC3
Brunnen-, I	II	II	3	II E3
— 2.	II	3	3	II E3
— Große	A	A2	Ott	I B3/5
— Kleine	A	A1	Ott	I C5
Brunnenberrass	A	A1	A	II C4
Buchen-	II	3a	[illegible]	I G3
Buchholzer-	II	3	4	I D6
Buckl-	13	21	24	I H5/6
Bugenhagen-	II	1	1	II G3
Bülau-	II	1	3	I G4/5
Bullenhuser Damm	II	20a	23	I IK6
— Platz	II	20a	25	I K6/7
Bullerdeich	II	20	23	I I3
Bunte-	A	A2	Ott	I B6
Bundespassage	II	1	11	II E3*
Bunder-	II	3	13	I H3/4
Bürger-	II	20	20	I I3
—	A	A1	A	II A3/5
Bürgerweide	II	21	26	I H3/5
Bürgerweideallee	II	13	26	I H3/5
Burggarten	II	21	26	I I3
Burg-	II	11	15	I H3
—	A	A2	[illegible]	I [illegible]

-straße	AG.	St.	P	□
Burstah, Großer	H	1	11	II EF5
— Kleiner	H	1	11	II EF5
Büsch-	H	1	20	II F3
[illegible]-	H	3a	20	I FG1
Caffamacherreihe	H	1	36	II E4/5
Campe-	H	36	20	I EH5
Canal-	H	11	21	I GH3*
Capellen-	H	1	1	I G5*
Carl-	H	11	11	I G1
— Große	A	A2	Ott	I C5
— Kleine	A	A2	Ott	I B5*
Carolinen-	H	3a	1	II D1/2
—	A	A1	A	II A4
[illegible]weg	H	1	13	I E6/4*
Casper-	H	1	1	I GH4/5*
Catharinenkirchhof	H	1	1	II F4*
Catharinen-	H	3a	1	II F1
—	A	A1	A	II A3
Charlotten-	H	20	19	I D6
Chemnitz-	A	A1	A	II A3
—	W	W1	W	I KL5
Christian-	A	A1	A	II B6*
Christuskirche, B. d.	H	36	19	I D6*
Chrysander-	H	36	31	I C6*
[illegible]weg	H	36	35	I I6*
[illegible]-	A	A1	A	II C5
[illegible]weg	H	2/10a	1	II C5
[illegible]-	H	3a	20	I FG1
[illegible]-	H	36	36	I I5
—	A	A1	A	I C5
—	W	W1	W	I K3/4
Claus-Groth-	H	22	36	I H5
Claus-	A	A1	A	I C5*
[illegible]-	H	20	31	I GH6
Colonnaden-	H	1	36	II F3
Conrad-	A	A1	A	II D2
[illegible]-	H	3a	20	I E6/3*
Convent-	H	21a	20	I I4
Cornelius-	A	A2	31	I A2
Cranach-	A	A2	Om	I A2
Cremon	H	1	1	II E4
[illegible]kamp	H	21	21	I G2
Curien-	H	1	1	II FG1
Curschmann-	H	36	20	I E5
Curven-	W	W1	W	I L4
Cuxhavener Allee	H	1	1	II CD5*
Dalmannkai	H	1	11	II EF1/5
Dalmann-	H	1	14	II EF4/5*
Dammtordamm	H	1	20	II F3
Dammtor-	H	1	20	II E3
Dammtorwall	H	3	20	II E3
Dammweg	H	1	1	II G1
Daniel-	H	36	1	I G6
—	W	W1	W	I K3*
Danziger-	H	1	1	I G5*
[illegible]platz	A	A1	A	II AB4*
David-	H	3a	1	II D5*
Dehnhaide	H	11a	36	I I3
Deich-	H	1	11	II E4
Deichtor-	H	1	1	II G4
[illegible]-	A	A1	A	II AB3
[illegible]	H	1	1	II G6*
[illegible]-	H	21a	20	I B3*
[illegible] Weg	H	1	14	I G7/8
[illegible]-	H	21a	36	I I1/2*
[illegible]-	H	20	20	I E5/6
[illegible]-	H	21a	20	I E3
[illegible]weg-	H	21a	20	I F6*
Dietrich-	H	H1	H	I KL5
[illegible]-	H	1	36	I F5/4*
[illegible]gang	A	A1	A	II AB4*
Ditmar-Koel-	H	1	1	II E4
[illegible]weg	H	20	20	I E6
[illegible]-	H	36	36	I H5*
[illegible]-	A	A1	A	II B6
[illegible]-	H	1	1	II FG5*
[illegible]-	A	A1	A	I B6
[illegible]weg	H	20	20	I DE6*
[illegible]gang	H	22	36	I J8*
[illegible]bach	H	1	1	II D6
[illegible]allee	[illegible]	[illegible]	[illegible]	I I4/5*
[illegible]-	[illegible]	[illegible]	36	I G5/6
[illegible]	[illegible]	1	5	II B6

-straße	AG.	St.	P	□
Dovenhof	H	1	1	II FG4
[illegible]-	H	1	1	II E4/F*
Drehbahn	H	1	36	II E3
Dreier-	A	A1	A	II A4
Dresdener Ufer	H	1	11	I G/H7
[illegible]-	H	11a	36	I I3
[illegible]weg	H	36	36	I K5
[illegible]-	H	11a	20	I I3
Dulsberg	H	11a	31	I K3
Düppel-	H	3a	20	I EH5
—	A	A1	A	II A1
Durchschnitt, Im	H	1	13	I EF1
Dürer-	A	A2	Om	I A4
Düstern	H	1	36	II E3
[illegible]	H	1	1	II E8*
Eckernförder-	H	3a	4	II C3
—	A	A1	A	I C4*
Edgar-Ross-	H	3a	20	I EF1/2*
Edmund Siemers-Allee	H	1	36	II EF1
Eduard-	H	20	11	I E5
—	W	W1	W	I L4
Eggers Allee	A	A1	Ott	I B5/6*
Eichenallee	H	20	11	I E1
—	A	A2	Om	I A5†
[illegible]	H	20	11	I D1
Eichholz	H	1	1	II D4
Eichtal	W	W2	W	I L4
Eidelstedter Weg	A	A2	36	I A1/2
Eilbe-	H	23a	36	I H-K5*
Eilbecker Allee	H	23a	36	I IK5/4*
Eilbektal, von Kaiserstraße bis Eilbeck	H	23a	20	I IK2
übrige	H	11a	20	—
Eilenau 1–48	H	11	24	I HI3/4
übrige	H	23a	36	—
Eimsbütteler Chaussee	H	20	19	I D3/4
Eimsbütteler-	H	3a	4	II C2/3
—	A	A1	A	I C1
[illegible]-	H	11	24	I E1
Elbberg	A	A1	A	I C6
Elbbrücke, Bei der	H	10a	20	I E7*
Elbpark	H	1	1	II CD5*
Elb- Große	A	A1	A	I CD4 II A4
— Kleine	A	A1	A	II B4
[illegible]-	H	3a	20	I E3*
Elise-Averdieck-	H	20	36	I EH5*
Elisen-	H	21	24	I H4
[illegible]damm	H	1	1	I E7
[illegible]höft	H	1	1	I D7
[illegible]	H	1	1	II E9
Elm-	H	11a	20	I I3
[illegible]-	A	A1	A	I CD3*
[illegible]-	H	36	11	I E3
[illegible]platz	H	1	1	II F6
Engel-	H	20	1	I G3*
Englische Planke	H	1	3	II E9
Eppendorfer-	H	21a	37	I E7
Eppendorfer Baum				I F3*
1–35	H	3a	37	—
übrige	H	3a	20	—
— Land-	H	3a	20	I F1/2
— Weg	H	3a	19	I EH3–4
Erdmann-	A	A2	Ott	I B5*
Erich-	H	3a	4	II DC3/4
[illegible]-	H	1	1	II G4
[illegible]-	H	3a	20	I E1
—	W	W1	W	I L4/5
Erlenkamp	H	11	20	I H4
Ernst-Albert-	W	W1	W	I L4
Ernst-Merck- 9–35	H	1	1	II G2
übrige	H	1	3	—
[illegible]-	H	20	1	I E6*
—	W	W1	W	I KL2*
Esplanade	H	1	20	II F3
[illegible], von, 2–38	H	23a	36	I I9
übrige	H	11a	20	—
Eulenkamp	H	21a	22	I HI6
[illegible]-	A	A2	Ott	I C5
[illegible]-	H	23a	36	I I4*
[illegible]weg	H	21a	20	I I5*

-straße				□
Faber-	H	2	1	I CD5*
[illegible] Platz	A	A1	A	II D5*
[illegible]	H	3	11	I G3*
Fähr-	H	11	21	I G3
Falkenried	H	3a	36	I E3
[illegible]	H	11a	36	I I1/2
Fehland-	H	1	36	II F2
Fehlings Passage	H	W1	W	I K3*
Feldbrunnen-	H	1	36	I F1
Felde, Am	A	A1	Ott	I C5*
Feld	H	3a	1	II CD2
—	A	A1	A	II A3
—	W	W1	W	I KL3
Feldweg	H	22	36	I L5/6*
Ferdinand-	H	1	1	II FG2/3
—	A	A1	A	II D6*
—	W	W1	W	I K3*
Fernsicht	H	3a	20	I FG2/3
[illegible]weg	H	3a	20	I G1*
[illegible] Platz	A	A1	A	II B3*
[illegible]-	H	21a	36	I H1/3*
[illegible]-	H	20	1	I H4
Fichte-	H	20a	20	I I3/4*
Finkenau	H	11a	36	I H3/4
[illegible]-	A	A1	A	II B6
[illegible] Allee	A	A2	Ott	I B5/6
[illegible]-	H	3a	4	II D9
— Große	A	A1	A	II A4
— Kleine	A	A1	A	II AB4
[illegible]wiete	H	1	1	II G1*
Fischmarkt	H	1	1	II F6
—	A	A2	A	II B4
[illegible]	H	11a	22	I I3*
Flensburger-	A	A2	Ott	I C4
[illegible]-	H	11a	36	I H1/3
Flottbeker Chaussee				I A–C5
1–109, 2–148	A	A2	Ott	—
übrige	A	A2	Om	—
Flügge-	H	11a	36	I H3*
[illegible]-	H	11a	33	I H1/2
Fontenay	H	1	36	II F1†
— Kleine	H	1	36	II F1
[illegible]-	H	11a	20	I G3
[illegible]-	H	21a	26	I H3*
Franken	H	20	11	I H1/6
Frauenthal	H	1	37	I F2/3
Freihafen-	H	20a	27	I E7
Freiheit, Große	A	A1	A	II B6
— Kleine	A	A1	A	II B6
Freiligrath-	H	21	24	I H4
[illegible]-	W	W1	W	I K3/4*
[illegible]-	H	3a	20	I EF1
[illegible]-	W	W1	W	I L3*
Friedenseiche, Bei der	A	A1	A	I B6*
Friedensallee	A	A2	Ott	I BC5
Friedenskirche, Bei der	H	20a	20	II D6*
[illegible]-	H	23a	20	I IK6
—	A	A1	A	II BC1/3
Friedhof	A	A2	Ott	I BC3/4
Friedrichsbader-	A	A1	A	II B6
Friedrichsberger-				I I3
1–11	H	21a	36	—
übrige	H	23a	36	—
Friedrich-	H	3a	1	II DC6
—	A	A1	A	II B6
[illegible]-	H	22	16	I I5
Fritz-Reuter-	A	A1	A	I C5
[illegible]-	H	1	11	I F4*
Fruchtallee	H	20	36	I D3
Fuhlentwiete	H	1	16	II F3
Fuhlsbüttler-	H	[illegible]	36	I I1/2
Funk	A	A1	A	II A3
[illegible]platz	H	1	20	II D3*
[illegible]-	H	36	36	I D6*
[illegible]weg	H	3a	20	I F3*
[illegible]-	A	A1	A	II A3/4*
[illegible]platz	A	A1	A	II B5/6
[illegible]-	A	A1	A	II B6
Gänsemarkt	H	3	20	II EF3
[illegible]-	H	3a	20	I DE3/4
— Große	A	A1	A	II BC5
— Kleine	A	A1	A	II A2/3

Digitized by Google

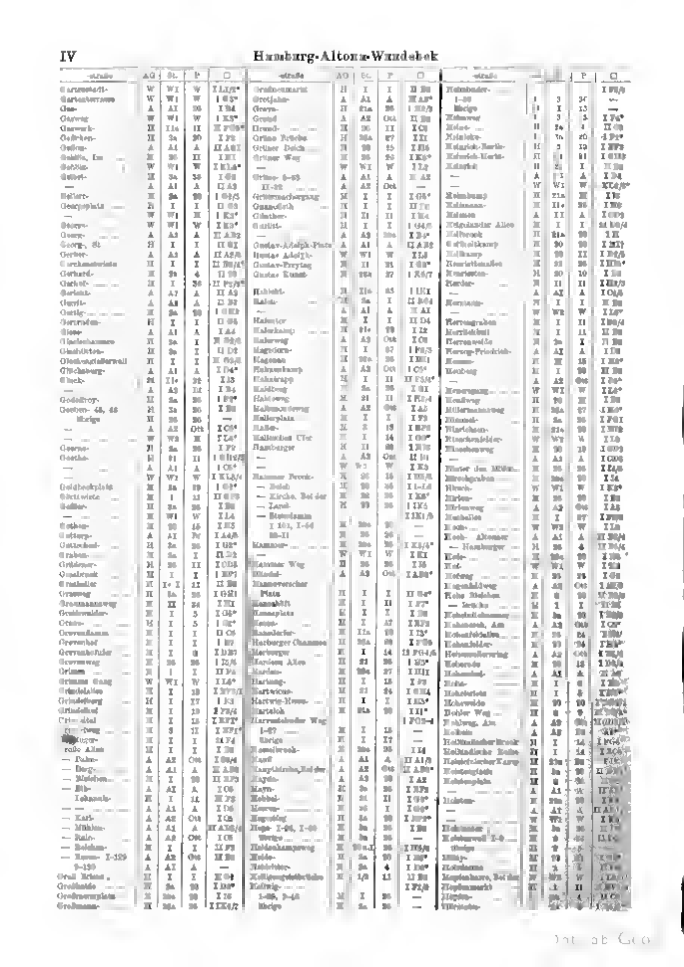

-straße	AG	St.	P	□
Gartenstadt-	W	W1	W	I L1/2*
Gartenterrasse	W	W1	W	I G3*
Gas-	A	A1	26	I B4
Gasweg	W	W1	W	I K3*
Gaswerk-	H	11a	11	II F6*
Geffcken-	H	3a	20	I F8
Gefion-	A	A1	A	II A6I
Gehölz, Im	H	3b	II	I H1
Gehölz-	W	W1	W	I K1a*
Geibel-	H	3a	38	I G3
—	A	A1	A	II A3
Gellert-	H	3a	20	I G2/3
Georgsplatz	H	I	I	II G3
—	W	W1	H	I K3*
Georg-	W	W1	W	I K3*
Georg-	A	A2	A	II AB2
Georg-, St.	H	I	I	II H1
Gerber-	A	A1	A	II A2/3
[illegible]	H	I	I	II D8/4*
Gerhard-	H	3a	4	II [illegible]
Gerhof-	H	I	38	II F2/3*
Gerichts-	A	A7	A	II A3
Gerrit-	A	A1	A	II B3
Gertig-	H	3a	20	I [illegible]
Gertrauden-	H	I	I	II G4
Giese-	A	A1	A	I A4
Glacischaussee	H	3a	I	II D3/8
Glashütten-	H	3a	I	II D8
Glockengießerwall	H	I	I	II G3/4
Glücksburger-	A	A1	A	I D4*
Gluck-	H	11a	22	I J3
—	A	A3	Ot	I B4
Godeffroy-	H	3a	26	I F2*
Goeben- 46, 48	H	3a	20	I [illegible]
Übrige	H	3b	20	—
—	A	A2	Ott	I C5*
—	W	W2	W	I L4*
Goerne-	H	3a	26	I F2
Goethe-	H	21	11	I H12/3
—	A	A1	A	I C5*
—	W	W2	W	I KL3/4
Goldbekplatz	H	3a	19	I G3*
[illegible]	H	I	13	II G F3
Goßler-	H	3a	26	I [illegible]
—	H	W1	W	I L4
Gothen-	H	20	15	I H3
Gottorp-	A	A1	Pr	I A4/5
Gottschedt-	H	3a	26	I G2*
Graben-	H	3a	I	II D2
Grädener-	H	26	11	I D3
Grasbrook	H	I	I	I H7
Graskeller	H	I• I	11	II [illegible]
Grasweg	H	3a	26	I G3/1
Graumannsweg	H	II	24	I H1
Greifswalder-	H	I	5	I G3*
Grenz-	H	I	5	I G3*
Grevendamm	H	I	I	II G5
Grevenhof	H	I	I	I H7
[illegible]	H	I	8	I D37
Grevenweg	H	26	26	I I2/6
Grimm	H	I	I	II F4
Grimms Gang	W	W1	W	I L4*
Grindelallee	H	I	13	I FG2/3
Grindelberg	H	I	17	I F3
Grindelhof	H	I	13	I F3/4
Grindeltal	H	I	13	I EF1*
Grindelweg	H	3	11	I EF1*
[illegible]	H	I	I	II F4
[illegible] Allee	H	I	I	I [illegible]
— Bahn-	A	A2	Ott	I B3/4
— Berg-	A	A1	A	II AB3
— Bleichen	H	I	20	II F3
— Elb-	A	A1	A	I C6
Johannis-	H	I	11	II F3
— —	A	A1	A	I D6
— Karl-	A	A2	Ott	I C5
— Mühlen-	A	A1	A	II AB3/4
— Rain-	A	A2	Ott	I C5
— Reichen-	H	I	I	II F3
— Roon- 1–129	A	A2	Ott	II B4
2–130	A	A1	A	—
Groß Ericus	H	I	I	II G4
Großheide	W	3a	20	I D8*
[illegible]platz	H	20a	10	I I6
Großmann-	H	26a	26	I EK1/2
Großneumarkt	H	I	I	II [illegible]
Grotjahn-	A	A1	A	III A3*
Grove-	H	21a	26	I H2/3
Grund	A	A2	Ott	II B4
Grund-	H	26	11	I C5
Grüne Brücke	H	20a	27	I I1
Grüner Deich	H	20	25	I H6
Grüner Weg	H	26	23	I K3*
—	W	W1	W	I L2
Grüne- 1–63	A	A1	A	II A2
2–32	A	A2	Ott	—
Grünmacherweg	H	I	I	I G5*
[illegible]	H	I	I	II F2
Günther-	H	21	11	I H4
Gurlitt-	H	I	I	I G4/5
—	A	A3	26a	I B4*
Gustav-Adolph-Platz	A	A1	A	II AB2
Gustav-Adolph-	W	W1	W	I L3
Gustav-Freytag-	H	21	31	I G3*
Gustav Kunst-	H	20a	27	I K6/7
Habicht-	H	11a	25	I H1
Hafen-	H	3a	I	II D4
—	A	A1	A	II A1
Hafentor	H	I	I	II D4
Haferkamp	H	21a	19	I I2
Haferweg	A	A3	Ott	I C5
Hagedorn-	H	I	27	I F2/3
Hagenau	H	20a	26	I H1
Hahnenkamp	A	A2	Ott	I C5*
Hahntrapp	H	I	11	II F3/4*
Haidberg	H	3a	26	I G1
Haldesweg	H	21	11	I H3/4
Halbmondsweg	A	A2	Ott	I A5
Hallerplatz	H	I	I	I F3
Haller-	H	3	13	I EF3
Hallesches Ufer	H	I	14	I G6*
Hamburger	H	11	20	I H/I3
—	A	A3	Ott	II B1
—	W	W1	W	I K3
Hammer Brook-	H	26	16	I H6/8
— Deich	H	20	26	I I–L6
— Kirche, Bei der	H	32	26	I K5*
— Land-	H	20	26	I IK5
— Steindamm				I IK1/5
1–101, 2–64	H	20a	20	—
[illegible]	H	26	26	—
Hammer-	H	20a	26	I K5/6*
—	W	W1	W	I K1
Hammer Weg	H	26	26	I I6
Handel-	A	A3	Ott	I A5/6*
Hannoverscher Platz	H	I	I	II G4*
[illegible]	H	I	11	I F7*
Hansaplatz	H	I	I	I H4
Hansa-	H	I	17	I H/F3
Hansdorfer-	H	11a	19	I I3*
Harburger Chaussee	H	20a	20	I F6/8
Harburger-	H	I	14	II FG4/5
[illegible] Allee	H	21	26	I H3*
Harden-	H	20a	27	I H1
Hartung-	H	I	13	I F3
Hartwicus-	H	21	24	I GH4
Hartwig-Hesse-	H	I	I	I H3*
Hartzloh	H	21a	20	I I1*
Harvestehuder Weg				I FG2–4
1–67	H	I	13	—
Übrige	H	I	17	—
Hasselbrook-	H	20a	26	I I4
Hauff	A	A1	A	II A1/3
Hauptkirche, Bei der	A	A2	Ott	II A5*
Haydn-	A	A3	20	I A2
Hayn-	H	3a	26	I F3
Hebbel-	H	21	11	I G3*
Heeren-	H	26	I	I G3*
Hegestieg	H	3a	20	I FH1*
Hege- 1–95, 2–60	H	3a	26	I [illegible]
Übrige	H	3a	26	—
Heidenkampsweg	H	20 u. 21	26	I I5/6
Heide-	H	3a	20	I H2*
Heidritter-	H	3a	4	I D6*
Heiligengeistbrücke	H	1/2	11	II D4
Heilwig-				I F1/2
1–85, 2–45	H	I	26	—
Übrige	H	3a	26	—
Heimhuder-				I F2/3
1–39	H	3	34	—
Übrige	H	I	13	—
Heimweg	H	3	3	I F2*
Heine-	H	3a	4	II C3
Heinicke-	H	3a	20	I F2*
Heinrich-Barth-	H	3	13	I F3
Heinrich-Hertz-	H	I	31	I G3
Heinrich-	H	2	I	II [illegible]
—	A	I	A	I D4
—	W	W1	W	I KL4/5*
Heinskamp	H	21a	H	I I3
Heinemann-	H	11a	26	I H3
Helenen-	A	II	A	I C6
Helgoländer Allee	H	I	I	II D3/4
Hellbrook	H	21a	20	I K1
[illegible]kamp	H	20	20	I H2
Hellkamp	H	20	11	I E2/3
Henriettenallee	H	21	26	I EF2*
Henrietten-	H	20	20	I E2
Herder-	H	11	11	I H2/3
—	A	A1	A	I C4/5
Hermann-	H	I	I	II E4
—	W	W2	W	I L4*
Herrengraben	H	I	11	I D3/4
Herrlichkeit	H	I	11	II E4
Herrenweide	H	3a	I	II D4
Herzog-Friedrich-	A	A1	A	I D4
Hessen-	H	II	15	I H3*
Heuberg	H	I	20	II E3
—	A	A2	Ott	I B4*
[illegible]	W	W1	W	I L4*
Heußweg	H	20	26	I E2
Hillermannsweg	H	20a	27	I K6*
Himmel-	H	3a	26	I F3 I
Hinrichsen-	H	21a	20	I HI3
Hinschenfelder-	W	W2	W	I L3
[illegible]	H	20	19	I G7/8
—	A	A1	A	I C5/6
Hinter den [illegible]	H	26	26	I I4/5
Hirschgraben	H	20a	20	I I4
Hirsch-	W	W1	W	I K3*
Hirten-	H	26	20	I I4
Hirtenweg	A	A2	Ott	I A3
Hochallee	H	I	27	I F2/3
Hoch-	W	W2	W	I L3
Hoch- Altonaer	A	A1	A	II B3/4
— Hamburger	H	26	4	II D4/5
Hofe-	H	20a	20	I H6
Hof-	W	W1	W	I L3
Hofweg	H	20	21	I G3
[illegible]weg	A	A3	Ott	I [illegible]
Hohe Bleichen	H	6	20	II F3/4
— Brücke	H	1	I	II E4
Hoheluftchaussee	H	3a	20	I FG2
Hohenesch, Am	A	A2	Ott	I C5*
Hohenfeldallee	H	26	24	I I3
Hohenfelder-	H	20	24	I I3*
Hohenzollernring	A	A2	Ott	I B4/5
Hoheweide	H	20	13	I D3/4
[illegible]	A	A1	A	II A3
Hohe-	H	I	6	I [illegible]
[illegible]	H	I	5	I [illegible]
Hoheweide	H	20	10	I [illegible]
Hohler Weg	H	6	9	II [illegible]
Hohlweg, Am	A	A2	Ott	II [illegible]
Holbein	A	A1	[illegible]	[illegible]
Holländischer Brook	H	I	14	I FG4
Holländische Reihe	H	I	14	I [illegible]
Holsteinischer Kamp	H	21a	26	[illegible]
[illegible]platz	H	3a	20	II [illegible]
Holstenplatz	H	6	26	[illegible]
—	A	A1	A	II [illegible]
Holsten-	H	21a	20	I [illegible]
—	A	A1	A	II A[illegible]
—	W	W2	W	I [illegible]
Holstentor	H	3a	26	II [illegible]
Holstenwall 1–6	H	8	4	II [illegible]
Übrige	H	8	5	—
[illegible]	H	20	20	[illegible]
Holzdamm	H	3	5	I [illegible]
[illegible], Bei den	W	W2	W	I [illegible]
Hopfenmarkt	H	I	11	II [illegible]
Hopfen-	[illegible]	20a	4	II [illegible]
[illegible]	[illegible]	[illegible]	[illegible]	[illegible]

Int ab Geo

-straße	A.G.	St.	P	□
Hörmann-	A	1*	A 1b	I C5*
Horner Land-	H	2	26	I KL3/4
Horner-	H	1	26	I K1
Horner Weg	H	[illegible]	26	I KL5
Hospital-	A	A	A	II A3
Hüxtenwinkel	H	1	11	II F5
Hüxter-	H	I	11	II F5
[illegible]	H	3a	30	I F3
Hufner- 1, 21 2–60	H	11a	30	I 30
Übrige	H	11a	33	—
Hühnerposten	H	10	I	II G3
Humboldtpassage	H	21	21	I H3*
Humboldt-	H	II	21	I H3
—	A	A1	A	I C5*
Hummel-	H	4a	30	I D5*
Hutmacher-	A	A1	A	II B5*
Hütten	H	2	3	II F1
Hüxter-	H	I	3	II FG3/4
Ida-	H	30	10	I H4
Iffland	H	21	24	I H4
Im Gehölz	H	20	12	I D3
Immenhof	H	11	24	I K4
Imstedt	H	21a	30	I H4
Im Winkel	H	3a	30	I F1*
Indiahof	H	I	11	I F2*
Innocentia-	H	2	21	I E2/3
Isebek-	A	A1	Ott	I C6*
Isehof	H	6a	20	I F3
Iseplatz	H	3a	20	I F3
Ise-	H	3	21	I EF2/3
Isebeker Weg	H	2a	30	I E4*
Jacob-	H	I	3	II E3/4
—	A	A1	A	II B3*
Jäger-	H	3a	4	II C3/4
—	W	W1	W	I L3/4
Jahn-	A	A1	A	II A3
Jarre- 26 66–72	H	11a	30	I H3
Übrige	H	4a	30	—
Jenfelder	W	W1 2	W	I L3†
Joseph-	H	30	16	I H3
Johannis, Bei St.	H	2	10	I F3*
Johanniskirche, Bei der	A	A1	A	II B3*
Johannis-	A	A1	A	II B3
—	W	W1	W	I K3
— Straße	H	1	11	II F3
— Kleine	H	1	11	II F3*
Johns Allee	H	2	30	I F3
Jordan- 1–33, 2–36	H	20	33	I I4
Übrige	H	20a	30	—
Joseph-	W	W1	W	I L3*
Julius-	A	A1	30	I A4*
Julius-	A	A1	A	II BC2/3
—	W	W1	W	I L3*
Jungfernbrücke	H	I	14	II F3
Jungfernstieg, Alter				II F3/3
1–5	H	2	1	—
9–30	H	2	14	—
— Neuer	H	2	20	II F3
Jungfrauenthal	H	2	27	I F3
Jungius-	H	2	30	II D3/3
Jungmann-	H	6	30	I I4
—	A	A3	30	I I4
Jüthornweg	H	31	34	I H4*
Jüthorn-	W	W1	W	I L4
Jüthornring	W	W1	W	I L3/31
Kaiserhof	H	1	11	II E3*
Kaiserkoppel	W	W1	W	I L3*
Kaiser-Friedrich-Ufer, zuerst				
[illegible]	H	20	30	I CD1/2
[illegible]	H	20	10	—
[illegible]	H	1	14	II E3
[illegible]	H	1	14	II E3/4
[illegible]	A	A1	A	I C5/6
[illegible]	A	A1	A	I C5/6
[illegible]	A	A3	Ott	—
[illegible]	H	2	[illegible]	I E3*
[illegible]	H	2	30	II D2/3
[illegible]	A	A1	A	I BCC
[illegible]	[illegible]	[illegible]	[illegible]	II E4

-straße	A.G.	St.	P	□
Kammermanntwiete	H	1	11	II E3/4*
Kamp-	H	6a	I	II G3
—	W	W1	W	I L3
Kampweg	H	3a	30	I G3*
Kannengießerbrücke	H	I	14	II F1*
Kannengießerort	H	1	14	II F1*
Kant-	H	20a	30	I 30/3
Kapellen-	H	I	I	I G1*
Karl	H	11	11	I G1
—	W	W2	W	I L3
Karolinen-	W	W1	W	I L3*
Karpfanger-	H	2	I	II D4
Kasernen-	W	W1	W	I L4
Kastanienallee	H	20	4	II C3
Katharinen-	H	I	I	II F4
—	A	A1	A	II A3
—	W	W2	W	I L3
Kathnerkamp	H	21a	30	I H3*
Käthenort	H	21a	30	I H3/3
Kattrepel	H	I	I	II G3
Kegelhof	H	6a	20	I EF1*
Kehrwieder	H	I	14	II E3
—	A	A3	21	II B4
Kehrwiederplatz	H	I	11	II E4*
Kehrwiederspitze	H	1	14	II E4
Kellinghusen-	H	6a	20	I F1/2
Kerstenweg	H	20	26	I K
Kibbelsteg	H	1	11	II F1*
Kibbel-	A	A3	Ott	II AB3
Kibbeltwiete	A	A1	Ott	II AB3*
Kiebitz-	H	20a	30	I I4
Kieler-	H	6a	I	I E3
Kielkamp	A	A2	37	I A3
Kielortallee				I E3
16/24 u. 30	H	20	23	—
Übrige	H	2	10	—
Kielort, Kleiner	H	5	33	I E3*
Kieskeweg	H	21a	43	I EK3*
Kipping-	H	5	11	I E3*
Kirche, Bei der	H	20	30	I HK5*
—	A	A2	Ott	I C5/6*
Kirchenallee	H	I	5	II G3/3
—	W	W1	W	I K3*
Kirchhofsteig	H	2a	30	I F1/2*
Kirchenpauerkai	H	1	11	I G7
Kirchen-	H	I	I	II G3*
—	A	A1	A	II AB3/4
Kirchentwiete	A	A1	Ott	I C5/6*
Kirchenweg	H	1	2	I G1*
—	A	A1	Ott	I A4
Kirchhöfen, Bei den	H	2, 1a	30	II D3/4*
Kirchhof-	W	W1	W	I K3*
Kirchwerder-	H	14, 12a 12	37	37
Klefeker-	H	I	2	II E3*
Kleine Bäcker-	H	1	I	II F3*
— Bahn-	A	A1	Ott	I D3*
— Berg-	A	A1	A	II C3
— Elb-	A	A1	A	II B4
— Johannis-	H	I	11	II F3*
— Mühlen-	H	2	2	II A3/4
Klingberg	H	I	I	II G3*
Klein Weg	H	20	2	I CD3/5*
Klopstock-	H	I	30	II F3/3
—	A	A1	A	I C3
Klosterallee 100–110	H	1a	37	I E3
Übrige	H	2	37	—
Klostergarten	H	2	37	I F3/3*
Klosterstern	H	2	37	I F3
Klosterstieg	H	2	10	2 F3
Kloster-	H	1	3	II G3/4
Klostertor	H	20	1	II G4
Klosterwall	H	1	1	II G3
Knoopsche Diele	H	I	2	I E3/3*
Koppel-	H	20	30	I F1/3*
Koboldweg	H	6a	30	I CD3*
Kochenhofer-	H	1	I	II F3*
Knauer-	H	1	2	I E4/5*
Köhlbrandtreppe	A	A1	A	II A1*
Kohlhöfen	H	2	2	I E3/3*
Kohlmarkt	H	2	2	II E3
Kolberg-	H	I	2	I E3*
Kolding-	H	20	30	I E3*
[illegible]	A	A1	A	I E3

-straße	A.G.	St.	P	□
Königslande, Auf d	W	W1	W	I L3
König-	H	I	20	II EF3/4
—	A	A1	A	II AB3
—	W	W1	W	I K3
Koop-	H	2	11	I E3/4*
Koppel	H	1	I	I G4/5
Körner-	H	6a	30	I G3
—	A	A1	A	I C5*
Kornhausbrücke	H	I	14	II F4
Kornträgergang	H	2	30	II E3
Kösterallee	H	21a	30	I KI
Köster-	H	3a	30	I F4*
Kottwitz-	H	3a	30	I E3/3*
Krahn, Bei dem neuen	H	1	2	II EF3*
Krahnhöft	H	I	11	I F7
Krayenkamp	H	2	3	II DE3
Kremper-	H	3a	30	I E3*
Kremser-	H	1	1	II F3*
Kreuzbrook	H	21	15	I I3*
Kreuzweg	H	1	I	I G3*
Kreuzweg 1–35	A	A1	A	I BC4
Übrige	A	A1	Ott	—
Krochmann-	H	6a	10	I G1
Krohnskamp	H	1a	10	I G3
Kronprinzenplatz	A	A3	Ott	I C5*
Kronprinzen-	A	A3	Ott	I C3
Kronprinzkai	H	2	2	I DE7
Krugkoppel	H	I	17	I FG2/3
Krupp-	A	A2	Ott	I BC3/4
Krüll-	H	11a	13	I I1/2*
Küchengartengang	W	W1	W	I L3*
Kugelort	H	2	I	II E3*
Kuhberg	H	2	I	II D4*
Kuhmühle	H	3a	11	I G3*
Kuhwerderhöft	H	I	2	II E3
Kupferdamm	H	I	2	II D5
Kurfürsten-	W	W2	W	I L2/31
Kurze Mühren	H	I	I	II G3
Kurze Reihe	W	W1	W	I K3
Kurze-	H	I	34	II DE3
—	A	A1	A	II A4*
Küterkamp, Gr.	W	W1	W	I L3*
— Kleiner	W	W1	W	I L3*
Küterwall	H	I	11	II E3*
Lachner-	H	41a	30	I H3*
Laeiszhof	H	1	11	II F3/4
Lämmer-	H	1a	2	II CD3
Lager-	H	1a	6	II CD1
—	A	A3	Ott	I C5
— Kleine	A	A1	Ott	I C5*
Lahrmannsplatz	A	A1	A	II A3*
Lahrmann-	A	A1	A	II A1*
Lamm-	A	A1	A	II B3/3
Landesbleigang	W	W1	W	I K3*
Landwehrallee	H	20	30	I I4*
Landwehrallee	H	20	30	I I4*
Landwehr- 1–35	H	20a	30	I HI4/5
41–59	H	21	30	—
2–11	H	21	30	—
Lange Mühren	H	1	I	II G3
Langenfelder Damm	H	20	31	I CD/3
Langenfelder-	A	A1	A	I E3 II B1
Langenkamp	H	6a	30	I G3
Langenzug	H	21a	30	I H3
Langenweg, Am	H	20	21	I C3/4*
Lange Reihe	H	I	2	I G3
—	W	W1	W	I G3
Langer Gang	H	2	2	II E3
Lange-	H	6a	2	II E4
—	A	A1	A	II B3/4
—	W	W1	W	I K3
Lappenbergsallee	H	20	21	I GD3
Lärmberg	W	W1	W	I KL3*
Lastropsweg	H	20	11	I E3/5
Lattenkamp	H	6a	30	I F1
Laufgraben	H	2	33	I E3
Lehmbrook	W	W2	W	I L3/4*
Lehmweg	H	6a	30	I E3/3
Leibniz-	H	20	30	I E3/4*
Leinpfad	H	20	30	I F1/3
Lenhartzplatz	H	1	6	III E2/3*
Lenau-	H	20	34	I E1*

Digitized by Google

Straße	AG	St.	P	G
Lengerke-, von	W	W1	W	I K2
Leonhardt-	H	3a	20	I F3*
Lerchenfeld- gerade Nrn.	H	21a	24	I M1*
ungerade Nrn.	H	21	24	—
Lessers-	A	A1	A	II C2
Lessers- Passage	A	A1	A	II A3
Lesser-	W	W2	W	I KL2
Lessing-	H	11	24	I M4
—	A	A1	A	I C5
Levys Passage	A	A1	A	II B1
Licentiatenweg	H	3a	20	I F01/2*
Lienhard-	H	21a	23	I I1/2*
Lilien-	H	1	1	II G4
Lincoln-	H	3a	1	II B5
Lindenallee 1–6	H	3a	11	I D4
übrige	H	20	19	—
—	A	A3	Om	I A3/4
Lindenplatz	H	1	1	I H5*
Linden-	H	1	1	I GE5
—	A	A1	Om	II B6
— I	W	W1	W	I KL4*
— II	W	W1	W	I KL4*
Lindley	H	20a	27	I I7
Lippelt-	H	21	1	I OH1*
Lobusch	A	A1	Om	I C5
Loehrsweg	H	3a	20	I F3
Lohkoppel-	H	21a	60	I KE1
Lohmühlen	H	1	2	I HK4/5
—	A	A1	A	II A2
Lohseplatz	H	1	1	II G4*
Loignyplatz	H	3	24	II F1
Lokstedter Weg	H	3a	20	I M21
Lombardsbrücke	H	1/2/3	1	II FG2
Loogeplatz	H	3a	20	I F3*
Looge-	H	3a	20	I F3
Lotsenhöft	H	3	9	II D3
Lorenz-	H	11	15	I E3*
Lornsenplatz	A	A1	A	I C3*
[illegible]	A	A1	A	II A3/4
Lortzing-	H	21a	23	I I3
—	A	A3	Om	I AD4
Louisenweg	H	20	60	I M/6
Louisen-	H	3a	20	I F3
—	W	W1	W	I KL5/1
Lübecker-	H	21	24	I K5/6
—	W	W1	W	I KL2
Lübecker Tor	H	1	1	I M3
— Tordamm	H	1	5	I M1*
— Ufer	H	9	14	I G6
Lucien-	A	A1	A	II A4
Lüdemannsweg	A	A3	24	I B6*
Ludolf-	H	3a	20	I F1*
Ludwig-	H	6a	2	II C2
—	W	W2	W	I L3†
Luisen-	W	W2	W	I L4
Lüneburger-	H	1	2	I M9*
Lüttkampweg	H	11a	20	I I2*
Lappenbergsallee	H	20	61	I OD3
Luruper Chaussee	A	A1	Om	I A9
— Weg	H	30	11	I OI2
Lutteroth-	H	20	19/31	I OD2/3
[illegible]	W	W2	W	I K3
Lydia-	W	W1	W	I L3*
Maacks Terrasse	W	W1	W	I K3*
Magdalenen-	H	3	13	I F3/4
Magdeburger Kai	H	1	11	II G4/5
Maienweg	H	3a	20	I GM1†
Maiweg	H	20	20	I H3*
Manstein-	H	6a	20	I E8
—	A	A3	Om	I C5/6*
—	W	W3	W	I L2*
Manteuffel-	W	W1	W	I L2
[illegible]	H	23a	20	I HI7
Marcus-	H	3	8	II D10
Margareten-	H	3a	3	I DF4
—	A	A2	Om	I A3
Maria-Kirchen-	H	3a	20	I EG1/2
Marienanlage, An der	W	W1	W	I L4
Marien-	H	1	2	II D10
—	W	W1	W	I L4
— Große	A	A1	A	II B6
— Kleine	A	A1	A	II B6
Marienthaler- 1–41	H	17a	23	I I1
übrige	H	60	26	—
Markt, Am	H	21a	20	I M/9
Markthalle, Zentral-	H	1	1	II G3*
Marktplatz	H	6a	20	I P6H
—	A	A3	20	I C5/6
— St. Pauli	H	3a	2	II CD2*
Markt-	H	3a	2	II D2
—	A	A1	A	II B6
—	W	W1	W	I KL3*
Marktweg	H	6a	2	II D2*
Marschner-	H	21a	20	I I3
Marssonweg	H	21a	20	I M2/3*
Martha-	H	20	18	I D4
Martinallee	H	11	11	I H1*
Martiniplatz	H	6a	20	I EF1/2*
Martini- 59–97	H	6a	20	I EF1/2
übrige	H	3a	20	—
Martin-Luther-	H	3	11	II FE6/1
Mathilden-	H	3a	2	II D2
—	A	A1	A	I C5/6
—	W	W1	W	I K3
Mathildenterrasse	H	20	2	I H5*
Mattentwiete	H	1	2	II F1
Matthiesen	H	60	21	I O3*
Maurien-	H	17a	60	I I3*
Max-	H	22a	30	I I3/4
Meenkwiese	H	3a	20	I F1*
Meißner	H	20	19	I D3/4*
Meister-	A	A3	Om	I A6
Meldorfer-	H	6a	20	I EF1/2*
[illegible]	H	3	11	I G7
[illegible] Allee	H	17a	20	I K3/4
Mendelssohn-	H	20	21	I D3/4*
Mercur-	H	6a	1	II D1
Meridian-	H	20	30	I D3
Meßberg	H	1	1	II G3
Mesterkamp	H	21a	23	I H3
Methfessel-	H	20	21	I OP6
Meyer- 1–60	H	9	14	II H1
übrige	H	1	1	—
Meyers Passage	A	A1	A	II A3/4*
Michaelisbrücke	H	3	11	II E9
Michaelis-	H	1	2	II E9
Milch-	H	1	13	I F3
Millerntordamm	H	3	1	II D9
Millerntorplatz	H	3	4	II D9
Minen-	H	1	1	I H5*
Mirow-	H	21a	20	I I3
Missunde-	A	A1	A	II B1
Mittelkanal, Am	H	60	1	I HI6*
Mittel- 1–59, 2–56	H	20	26	I H
übrige	H	20	30	—
Mittel-	W	W1	W	I KL3*
Mittelweg				
1–17, 2–100	H	3	34	II F1
19–43, 111–141	H	3	11	
übrige	H	3	32	
—	A	A3	20	I A3*
Mohlenhof	H	1	1	II G3
Möllersweg	H	20	60	I I4
Müller-	H	1	13	I F3/1*
Moltke-	H	6a	20	I E3/4
1–11, 2–50	A	A3	Om	I AB5/6
übrige	A	A3	Om	—
—	W	W2	W	I L4
Mönckebergkai	H	1	1	I DE7/8
Mönckeberg-	H	1	1	II FG2
Mönkedamm	H	1	11	II MF6
Moorende	H	60	30	I I4*
Moorfuhrtweg	H	3a	20	I G3*
Moorkamp	H	20	2	I E3
Moorweide	H	3a	21	I EF1†
—	A	A3	Om	I A6
Moorweg	H	3a	11	I EF1†
Moorweide, An der	H	3	13	I F4
Moorweiden- 40	H	3	13	II EF1
übrige	H	3	30	—
Moritz-	H	30	30	I I4
[illegible]	W	W1	W	I L4
Mücken-	A	A1	A	II A2
[illegible]	H	3a	27	I F6
Mozart- 1–64	H	21	21	I AI4
übrige	H	21a	20	—
Müggenkamp	H	60	14	I E3
Mühlenberg	H	1	5	II D6
Mühlendamm	H	11	24	I M4/5
—	A	A1	A	I B4
Mühlenkamp	H	3a	30	I G5/6
Mühlen-	H	3	3	II D6
—	W	W1	W	I KL*
— Große	A	A1	A	II A3/4
— Kleine	A	A1	A	II A3/4
Mühlenweg	A	A3	Om	I A5/6
Mühren, Bei den	H	3	9	II G3*
— Kurze	H	1	1	II G4
— Lange	H	1	1	II G4
Mundsburger Damm	H	21	24	I HK4
Münzmarkt	A	A1	A	II B3*
Münzplatz	H	20	1	I G5/6*
Münz-	H	20	1	II G4
Nachtigallen-	H	21a	30	I I3*
—	A	A1	A	II C3
Nagelsallee	A	A1	A	I B5*
Nagelsweg	H	20	15	I GH5/6
[illegible] Platz	A	A1	A	II B3*
Nobis-	H	3	1	I HG7/8*
Noll-	H	1	11	II F5/6*
Neubert-	H	21	3a	I M4
Neue ABC-	H	1	20	II E6
Neueburg-	H	1	11	II F3/4
—	A	A2	A	II B6
Neuer Kamp	H	3	9	II C8
— Wall	H	3	30	II EF1
— Weg	H	1	9	II D4
—	A	A1	A	II B4*
Neufelder Damm	H	30a	30	I M3
Neuhöfer-	H	1	1	II G4/5
Neulanderweg	A	A3	Om	I AB*†
Neumarkt	W	W1	W	I L3
Neumayer-	H	9	1	II D6
Neumühler Kai	A	A1	A	I BC6
Neumühler Kirchenweg	A	A3	Om	I BC6*
Neumühler	A	A3	Om	I B6*
Neuplatz-	H	3a	60	I B6*
Neustädter Neuer Weg	H	9	9	II D4
Neustädter-	H	9	30	II E3
Neu-	W	W1	W	I K3
Nicolai-	H	3	9	II E4
Niederbaumbrücke	H	9	14	II E4
Niederschleider-	H	22a	30	I H7/8*
Niederschleider Ufer	H	1	5/14	I F8
Niedern-	H	1	1	II G4
Nienstedter-	H	3a	20	I EF1
Nissen-	H	6a	20	I F6
Nikolais Gang	W	W1	W	I L3/4*
Nobisteich, Am	H	6a	4	[illegible]
Noer-	A	A3	Om	I A4/5*
Nolde-	H	21	24	I I4*
Nonnenstieg	H	20	20	I F3*
Norderteich	H	1	9	II G4/5
Norderquai-	H	20	20	I I3*
Norderreihe	A	A3	A	II A3*
Nordsund	H	1	6	II G5/6
Norder-	H	30	1	[illegible]
—	A	A1	A	II A5
—	W	W1	W	I L3
Normannenweg	H	20	35	I HI5*
Oben am Borgfelde	H	30	35	I I3*
Oberaltenallee	H	21a	30	I I3
Oberlanden-	H	20	2	[illegible]
Oberlindenweg	H	6a	30	[illegible]
Ober-	H	1	27	[illegible]
Oberwärderdamm	H	21a	30	[illegible]
Octavio-	W	W1	W	[illegible]
Odenwald-	H	20	21	I D2/3*
Oderfelder-	H	3	37	I F3
[illegible]	H	3	9	[illegible]
Oelkers Allee	A	A3	A	[illegible]
Oevelgönne	A	A3	Om	[illegible]
Oevelgönner Mühlenweg	A	[illegible]	[illegible]	[illegible]
Oevelgönner-	[illegible]	[illegible]	[illegible]	[illegible]
Ohlendorff-	H	23	[illegible]	[illegible]
Ohlendorff Allee	A	A1	[illegible]	[illegible]
Ohlsdorfer-	H	[illegible]	[illegible]	[illegible]

-straße	AG	St.	P	□
Olga-	H	28	I	I B6*
Ohnhorstweg	H	W2	W	I L8†
[illegible]	H	30	11	I CD3/4
—	A	A1	A	I D6
Opitz-	H	5a	33	I G2*
[illegible]	H	11a	30	I H8/9
Osdorfer Weg	A	A6	30	I A1
Oskar-	H	W1	W	I L2
Osterbeck- 1–69, 1–68	H	21	11	I G–H2/3
übrige	H	21a	22	—
Osterbekweg	H	21a	30	I H8
Osterbrook	H	12	36	I I3*
Oster- 1–116, 1–130	H	30	19	I H8
übrige	H	30	31	—
Osterweg	H	0	0	II CD4*
O'Swaldkai	H	0	14	I F6/7
Othmarscher Kirchweg Nr 0	A	A3	Ots	I A6
übrige	A	A5	Om	—
Ottensener Marktplatz	A	A3	Ott	I D5/6
Otterbecks Allee	H	20	30	I D8
Otto-	H	20a	30	I I4
Overbeck-	H	21	21	I H5/6
Pagenfelderplatz	H	33	33	I I5*
Pagenfelder-	H	33	33	I I5
Palmaille	A	A3	A	I C5/6
[illegible] Steg	H	21	0	II G9
Papageyen-, Große	A	A1	A	II AB4
— Kleine	A	A1	A	II A4
Papendamm	H	9	13	I H4
Papengang	A	A1	A	II AB4*
Papenhuder-	H	11	21	I J4
Papen-	A	A5	Ott	I L4
Pappelallee	H	20a	30	I K4
Paradieshof	H	I	0	II E6*
Parallel-	A	01	A	II B1
Parkallee	H	0	27	I F7/8
Park- 13–76, 11–45	A	A3	Ott	I A5†
übr (Gr Flottbek)	—	—	—	—
Pasmann	H	I	11	II D8
Pastoren-	H	I	0	II E8
Pauli Landungsbrücken, St.-	H	9a	I	II C4
Paulinenallee	H	20	11	I D3/4
—	A	A1	A	I D4
Paulinenplatz	H	9a	0	II C3/3
Paulinen-	H	9a	0	II C3
Paulsplatz	H	9a	4	II D3/1
Paul-	H	1	I	II F3
—	A	A1	A	II F3
—	W	W2	W	I L9*
Pelzer-	H	I	I	II F8*
Pestalozzi-	H	21a	30	I I2
Peter-Marquard-	H	3a	30	I G2*
Petersenkai	H	1	14	I GH6/7
[illegible]	H	20a	30	I I4
Peter-	H	0	0	II D/E6
—	A	A1	A	II B6
Pelikan-	H	30	21	I B6/4
Petrikirche, Bei der	H	I	0	II F6
[illegible]	H	20a	30	I H7/8*
[illegible]	A	A1	A	II B6*
[illegible]	H	21a	30	I H6
Pferdemarkt	H	I	1	II G8
— Neuer	H	9a	I	II C6
Pflug, Am	A	A2	Ots	I G5*
Philosophenweg				I B5/6
1–21, 2–28	A	A2	Ott	—
übrige	A	A5	Om	—
Pickhuben	H	I	11	II F4*
Pilatuspool	H	0	30	II DE5/6
Pinnasberg	H	3a	4	II B4
Pinneberger Weg	H	3a	19	I F6
[illegible]	H	3a	4	II B4*
Pinneberger Chaussee	A	A1	4	I C4
Plan	H	I	0	II F4
[illegible]	H	2	[illegible]	II G1
Pool-	H	0	35	II E7/8
[illegible]	H	21a	35	I I2*
[illegible]	H	3a	15	I F3*
[illegible]	H	0	30	I G2
Post-	H	2	36	II F3
[illegible]	A	A1	A	I C[illegible]
[illegible]	H	[illegible]	[illegible]	[illegible]

-straße	AG	St.	P	□
Präsidentenweg	A	A1	A	II B6*
Präsident-Krahn-	A	A1	A	I B8*
[illegible]	H	30	11	I D8/9*
[illegible]	A	03	Om	I A4/5†
Prey	H	9a	11	I G9
Priel-	H	23a	30	I K7*
Prinzen-, Große	A	A1	A	II D6
— Kleine	A	A1	A	II B3/4*
[illegible]	H	30	30	I I8
Pulverteich	H	I	0	I G5*
Pumpen	H	I	I	II G1
[illegible]	A	A1	A	I G6*
Quartiere I., 2. u 3.	W	W1	W	I K3*
Quer-	H	3a	I	II BC3*
Quickborn Nr I	H	20	30	I D8
übrige	H	4a	30	—
Raben-, Alte	H	I	36	I FG1
— Große	A	A5	Om	I C5*
— Kleine	A	A1	Ott	I C5*
— Neue	H	3	30	II F1/8
Raboisen	H	I	I	II FG3
—	A	A3	A	II AB3/4*
Rademachergang	H	I	30	II E8
[illegible]	A	A1	A	I C5*
Rain-, Große	A	A5	Ott	I C5
— Kleine	A	A5	Ott	I C5*
Rainvilleterrasse	A	A5	Ott	I C6*
Rainweg	H	9a	30	I G4/5
—	A	A1	A	I C4/5
[illegible]	H	I	0	II D4
[illegible] Weg	H	21a	30	I H3*
Rampen	H	0	16	II C4*
Rapp-	H	0	11	I D3
Rathaus, Beim alten	H	1	13	II F3*
Rathausmarkt	H	I	I	II F3
—	A	A1	A	I D5*
Rathaus-	H	I	I	II F3
Rautenberg-	H	I	0	I G8*
Reeperbahn	H	9a	I	II B8
Reesendamm	H	I	I	II F3
Reesendammbrücke	H	I	I	II F3
Reese-	H	21a	30	I H8
[illegible]	H	20a	21	I H6/7
Rehm-	H	9a	30	I F1*
Rehhoff-	H	0	11	II D4
Reichen-	A	A1	A	II B8
— Große	H	I	I	II F3
— Kleine	H	I	I	II FG3
Reiherdamm	H	0	0	I E7
[illegible]	H	0	0	I E7/8
Reiherstiegerdeich	H	I	0	I D8
Reiher-	H	I	0	I D6/7*
Reimarus-	H	I	0	II D4
[illegible]	H	1	13	II F1
Reimerstwiete	H	1	0	II F4
[illegible]	H	9a	30	II F2*
Reinfeld-	H	0	13	I D4*
[illegible]	H	01	34	I K4*
Reitbahn, Bei der	A	A3	Ott	I D6*
Reitlinger-	H	30	31	I C5
Rendsburger-	H	3a	I	II G5*
Rentzel-	H	33	30	I L4/5
—	H	W1	W	I L5
[illegible] 65–76	H	0	4	I B4
übrige	H	0	30	—
Repsold-	H	10	I	I G6/8
[illegible]	H	I	0	I F7*
Reuter-	H	10	30	I C5
Revaler-	H	I	0	I G8*
Reventlowplatz	A	A1	A	II B8
Reventlow-	A	A3	Om	I A5
[illegible]	H	11	36	I H4*
Richard- 1–69, 2–68	H	21a	30	I HI3/4
übrige	H	20a	30	—
Richter-	H	21	30	I G2*
[illegible]	H	I	30	II E9
Rist-	H	9a	30	I G1*
Ritter- 1–69, 2–68	H	21a	30	I I4
übrige	H	30	30	—
[illegible]	H	30	30	I H10*
Rödingsmarkt	H	I	11	II E8
[illegible]	H	10	30	I G6*
[illegible]	H	I	0	I G5*
[illegible]	H	0	0	II D6

-straße	AG	St.	P	□
Roland-	A	A1	A	II A5
Romberg-	H	20	11	I D8
Rondeel	H	3a	30	I G2*
[illegible]	H	21a	23	I H3
Roon	H	9a	30	I D8/9
—	A	A2	Ott	I B0
—	W	W2	W	I L8
Rosen-, Große	A	A1	A	II B6
— Kleine	A	A1	A	II B6*
[illegible]	A	A5	Om	I A5*
Röper-	A	A3	A	II A1
—	W	W2	W	I K2*
[illegible]	A	A1	A	II B4*
Rosenhof-	H	9a	4	II C1
Rosen-	H	1	I	II G3
— Kleine	H	I	I	II FG1
[illegible]	H	01	34	I K4*
[illegible]	H	20a	30	I I4
Roßdamm	H	0	I	I F8
Roßhöft	H	I	I	I E7
[illegible]	H	0	0	I E8
Rostocker-	H	I	0	I D8
Rothenbaumchaussee				
1–59, 2–64	H	I	30	I F3–4
61–115, 46–98	H	I	13	
übrige	H	0	27	
Rothenburg-	H	20a	27	I IK7
[illegible]	H	I	I	II D3/4*
Rothe-	A	A3	Ott	I C6
Rübenkamp	H	11a	30	I KI2*
[illegible]	H	30	30	I K3/4
Rückert-	H	21a	30	I IK3
Rudolph-	H	33	33	I K5/6
Rumpffsweg	H	33	30	I IK5
Rutschbahn	H	I	13	I EF3
[illegible]	H	I	11	I G7
Sachsen-	H	10	15	I H8
[illegible]	H	I	I	II E9
Saling	H	33	30	I I4/5*
[illegible]	H	9a	4	II D2*
[illegible]	H	21a	30	II I/8*
Sandberg	A	A1	A	II A4
Sande, Auf dem	H	I	14	II E1
Sandkamp	H	30	30	I L6*
Sandberg, Beim	H	20a	30	I I1*
[illegible]	H	I	11	II E4
Sandthorkai	H	I	14	II EF1
Sandtwiete	A	A3	Ott	I B4*
Sandweg	H	30	19	I I8
St.-Pauli-Landungsbrücken	H	9a	I	II C4
Sartorius-	H	20	01	I G8/9
Schaarmarkt	H	I	0	II D4
Schaarsteinweg	H	0	11	II DE4
Schaarthorbrücke	H	0	11	II E4
[illegible] Weg	H	33	30	I I5*
Schäferkamp				I B8
gerade Nrn.	H	30	0	—
ungerade Nrn.	H	0	I	—
Schäferkampsallee	H	20	I	I D8/4
Schäfer-	H	30	I	I E4
Schanzen- 86 101, 3–71	H	9a	0	II C1
übrige	H	0	0	—
[illegible]	A	A3	A	II C4/5
[illegible]	H	I	0	II C4
[illegible]	H	9a	30	I D8*
—	A	A5	Om	I A4/5
Schauenburger-	H	1	I	II F8
—	A	A1	A	II A5
Schede-	H	3a	30	I HF1*
Scheel-Plessen-	A	A3	Ott	I B8*
Scheffel-	H	9a	30	I D8
Scheideweg				I D8
gerade Nrn.	H	30	30	—
ungerade Nrn.	H	9a	30	—
Schelling-	H	20a	30	I IK3/1
Schenefelder-	H	30	31	I E8*
Schenkendorf-	H	21	21	I GH8*
Schiffbecker-	H	30	30	I L5/6
Schild-	H	0	0	I E6/7*
Schiller-	H	21	21	I GHa
—	A	A1	A	I C5*
—	W	W1	W	I K8/4

Digitized by Google

-straße	AG	Pk.	P	Q
Schlesermann	W	W1		I L3*
[illegible]	©	3a	21	I G2
Schlachterbuden	A	A1	A	II B4
Schlachter-	H	1	1	II G[illegible]
Schlagbaumtwiete	A	A1	Om	I A5/8
Schlankreye	©	3	11	I D8
Schlegelsweg	H	22a	23	I I F*
Schleidenplatz	H	11a	20	I K1/3
Schleiden-	H	11a	20	I [illegible]
Schleusenkai	H	1	14	I H7*
Schleusen-	H	2a	1	I G8*
[illegible]weg	H	1	11	II F9*
Schloß-	W	W1	W	I K3
Schlump, Beim				I B3/4
40–55	H	20	19	—
übrige	H	1	18	—
Schlüter-	H	1	15	I F3/4
Schlüterweg	H	1	13	I F2*
Schmalenbecker-	H	11a	20	I K3*
Schmiede-	H	1	1	I F3
— Große	A	A1	A	II A3/3
— Kleine	A	A1	A	II A3/3
Schmilinsky-	H	1	1	I G4/5
Schmuck-	H	8a	4	II H3
[illegible]-	W	W1	W	I L3*
[illegible]-	H	3a	1	II D1
Schopenstehl	H	1	1	II FG3
[illegible] Allee	H	11	3a	I H3*
[illegible] Weg	H	8a	20	I F1
Schröderstift-	H	1	11	I B4
Schröder-	H	11	3a	I B4*
—	W	W1	W	I L3
Schröderweg	H	8a	3a	I BF1†
[illegible]weg	H	11	11	I B3/4*
Schubert-	H	21	11	I B4
—	A	A2	Bf	I G4
[illegible], Bei	H	1	1	III D8*
[illegible]	H	1	1	II D8
[illegible]	W	W1	W	I K3*
Schul-	H	1	1	II F8*
—	A	A5	Ott	I C5
Schulterblatt				II C1/3
24, 66–150a	H	2a	1	—
—	A	A1	A	II C1/3
[illegible]-	H	W1	W	I 8 L3*
Schulweg	H	20	1	I G3/5*
[illegible]weg	H	20	19	I D8
—	W	W1	W	I L3*
Schumacher-	A	A1	A	II A2/3
[illegible]	H	1	11	I G7
Schumann-	H	11	11	I H3
—	A	A5	Bf	I A B8/4
Schuppius-	H	1	1	II G3*
Schürbecker-	H	11	24	I H4
Schützenhof	H	21a	21	I H3
—	W	W1	W	I L4†
Schützen-	H	1	1	II G9
—	A	A3	Ott	I C4
Schwalben-	H	21	11	I H8*
[illegible]-	H	11a	36	I H/3
Schwanenwik	H	8a	24	I H4
[illegible]kamp	A	A3	Om	I A B5*
[illegible]-	H	2a	10	I I4
—	W	W3	W	I L4†
Schweinemarkt	H	1	1	II G8
[illegible]-	H	20	31	I B8/3
[illegible]-	H	1	36	II BF3*
Sechslingspforte	H	11	24	I G D8
Sedan-	H	1	18	II B4
—	A	A1	A	II B1
Seebeck-	A	A1	A	I C4*
[illegible]-	A	A1	A	II B4*
Seewarten	H	1	1	II CD8/3
[illegible]	H	8	11	I G8*
Seiler-	H	5a	4	II D8
— Große	H	3a	1	II CD3*
— Kleine	H	3a	1	II CD3*
Seiten 1., 2. u. 3.	H	8a	4	II B4*
Semper-	H	3a	10	I G4
Sengelmann-	H	19	20	I H3
[illegible]-	H	21a	20	I E3/8*
[illegible]-	H	10a	10	I I K3
[illegible]	H	26a	20	I G/H3
[illegible]-	A	A3	Ott	I D8
[illegible]-	H	3a	20	I F1*

-straße	AG	Pk.	P	Q
Sierich-	H	3a	20	I FG1–3
Sievekingsplatz	H	1	38	II D8
Sievekingsallee	H	20	24	I I4*
Silbersack-	H	2a	1	II B3
Silem-	H	20	11	I CD8
[illegible]platz	H	25a	20	I GH7/8*
[illegible]	H	10a	38	I GH7/8*
—	A	A2	Om	I A5†
[illegible] Allee, von der	A	A1	A	II A4
[illegible]weg	A	A3	Ott	I B8*
Sommerhuder-	A	A1	A	II B1
[illegible]platz	A	A1	A	I G4
Sonderburg-	A	A1	A	I G4
[illegible]	H	22a	11	I I4*
[illegible]-	H	20	1	I GH3/4
—	A	A1	A	I C8*
Sood, Am	A	A3	Ott	I C8*
Sophienallee	H	20	11	I D8/4
Sophien-	H	8a	1	I C8
—	A	A2	Ott	I C5*
—	W	W1	W	I L3
Sophienterrasse	H	1	17	I FG3
Sorben-	H	20	20	I I5
Spalding- 1–60	H	21	1	I GH8/9
übrige	H	11	13	—
Spandauer Ufer	H	1	1	I F8
Speck-	H	1	20	II D8/3
Speersort	H	1	1	II FG8
Spielbudenplatz	H	3a	4	II C8
Spitaler	H	1	1	II G3
Spohr-	H	21a	20	I H1/3
Springeltwiete	H	1	1	II G1
[illegible], Beim	H	5a	1	II D8*
Stadtdeich	H	20	1	I G8
Stadtwassermühle, Bei der	H	1	36	II F8*
Star-	H	11a	33	I I2*
Statthalterplatz	A	A3	Om	I A4/5
[illegible]	H	1	8	II F1*
[illegible]-	H	11a	33	I I1/3
Steinbecker-	H	20	14	I IK4
Steindamm	H	1	1	I H5
[illegible]-	H	20	36	I I3/4*
Steinhauerdamm	H	11	3a	I K4/5*
Steinhöft	H	1	11	II E4
Steinschanze	H	1	1	II E1
Stein-	H	1	1	II G1
—	A	A1	A	II A2/3
[illegible]	H	1	1	G G1
Steintordamm	H	1	1	I G1*
Steintorplatz	H	1	1	I G5*
Steintorwall	H	1	1	II G1
Steintorweg	H	1	5	I G5*
Steintwiete	©	1	11	II E8
Steinwärder Ufer	H	1	2	I II D1
Steinweg, Alter	H	1	1	II E8
— Neuer	H	1	1	II D8
[illegible]-	H	11a	10	I I1/3*
Stellinger Weg	H	20	11	I D8/5
[illegible]	H	20	15	I H8/4*
Stephansplatz	H	8	10	II EF8
—	A	A1	A	I C5*
[illegible]	H	1	1	II CD1
[illegible]-	H	3a	1	II C1/3
—	A	A2	Ott	I B5
—	W	W1	W	I K3
Stettiner Ufer	H	1	1	I F D8
Stieglitz-	H	11a	20	I I3*
Stift-	H	1	1	I GH5
—	A	A1	A	II B8
—	W	W1	W	I L3
[illegible] Damm	H	1	1	I H7
[illegible]	H	1	1	II D8
[illegible]-				I I4/5
1–67, 2–71	H	20	10	—
übrige	H	22a	20	—
Stormarner-	H	11a	20	I K3
—	W	W1	W	I K3
[illegible]-	A	A1	A	II A8*
[illegible]weg	H	21	10	I I8*
[illegible]	H	1	24	II D5
Strandkai	H	1	24	II E5
Strand-	A	A3	[illegible]	I A B4*
[illegible]platz	H	3a	1	III E8*

-straße	AG	Pk.	P	Q
[illegible]-	H	26a	27	I BF7
[illegible], Beim				I H5
gerade Nrn.	H	20	5	—
ungerade Nrn.	H	1	1	—
[illegible]platz	H	1	5	II G8*
Stubbenhuk	H	1	11	II D8
[illegible]	H	21a	10	I I8
[illegible]platz	A	A1	A	II A8*
Stuhlmann-	A	A1	A	II A3/8
[illegible]	H	11a	10	I F3*
[illegible]	H	20	14	I I6*
Süder- 2–12a	H	20	15	I K–K5
105–189	H	20	15	—
übrige	H	20	10	—
[illegible]-	H	3a	4	II C1
Sylter Allee links vom Hafen	H	3a	4	II C3/4
rechts vom Hafen	H	1	1	—
Tal-	H	3a	4	II FG3
Tannenallee	H	20	10	I I8*
[illegible]weg	©	1	1	I F7*
Tann-, von der	H	10	11	I D8*
—	A	A3	Ott	I B7*
—	W	W2	W	I L3
Tarpenbeck	H	3a	20	I F1
Tatergang	H	3a	1	II B4*
Tauben-	H	3a	1	II C8
—	A	A3	Ott	I B8*
Tegetthoff-	H	20	19	I D8*
Teich, Am	A	A3	Ott	I A3
Teich-	A	A3	A	I A3
Teichweg, Alter	H	21a	10	I IK3
Teilfeld	H	1	11	II E8
Telemann-	H	10	11	I D3/3
Tesdorpf-	H	1	10	III F3
[illegible]weg	H	10	25	I I6*
Tewessteg	H	3a	10	I F2*
Theater-, Große	H	1	10	II F3
— Kleine	H	1	20	II EF3*
Theerhof	H	1	1	III F8*
Theodor-	A	A3	Bf	I A3/4
Theresienstieg	H	10	21	I G3/4
Thielbeck	H	1	1	III E8
[illegible]	H	21a	20	I III F*
Thüringer-	H	10	15	I H4*
Thurmweg	H	1	25	I F8*
[illegible]weg	H	20a	10	I II G3/4*
[illegible]weg	H	20a	27	I K7
Tieloh	H	21a	30	I I3/4
Tiergarten-	H	20a	31	II E2
[illegible]-	H	3a	20	I FG1
[illegible]-	H	10a	10	I I4*
Tornquist-	H	20	19	I D8
Trampgang, Großer	H	5	24	II D8*
Trauns Wohnungen	W	W1	W	I K3*
[illegible]allee	A	A1	Ott	I B5*
[illegible]platz	A	A1	Ott	I B5
[illegible]-	H	20	10	I FD8*
[illegible]weg	H	20	20	I L4†
Trichter, Beim	H	10	4	II C8*
Trommel-	H	3a	4	II C8
Trostbrücke	H	1	11	II F3
[illegible]weg	H	3a	20	[illegible]
[illegible]-	H	2	5	[illegible]
Tunnel-	H	10a	20	[illegible]
Turner-	H	3a	3	[illegible]
[illegible]-	A	A1	A	[illegible]
Ufer-	H	22a	26	[illegible]
Uhland-	H	10	24	[illegible]
Uhlenhorster Weg	H	11	27	[illegible]
Ulmenau	H	11	24	I I4*
Ulmen-	H	3a	31	[illegible]
—	A	A3	Om	[illegible]
[illegible]-	H	8	31	[illegible]
[illegible]-	A	[illegible]	A	[illegible]
Valentinskamp	H	2	31	[illegible]
Veddeler Brücken-	H	21a	20	[illegible]
— Damm	H	2	1	[illegible]
— Elbdeich	H	2	22	[illegible]
— Marktplatz	H	2	61	[illegible]
[illegible]	H	1	14	[illegible]
Veddel, Kleine	H	21a	10	[illegible]
[illegible]	H	[illegible]	8	[illegible]

-straße	AG	St.	P	□
Verbindungsbahn, An der	H	3	11	II EB1
Vereins- 1–29	H	8a	6	I D4
übrige	H	20	31	—
—	W	W1	W	I K6*
Versmannkai	H	I	11	I GH6/7
Viehhof-	A	A1	A	II I1
Vierländer-	H	23a	27	I J7
[illegible]	H	20	26	I I5*
Victoria-	H	20	16	I E5/6
—	A	A1	A	II A1/2
Vogelreth	H	I	9	I EF7*
Vogelweide	H	11a	20	I E3
Vogteiweg	H	11a	20	I E2/3*
Voigt-	H	20	21	[illegible]
Völkers-	A	A1	Ott.	I D3*
Vollmann-	H	11a	23	I H3*
Volksdorfer-	H	11a	20	I I3
—	W	W2	W	I L2/3
[illegible]	W	W1	W	I L3*
Vorsetzen	H	8	9	II DE4
Voßberg	H	8a	20	I G1*
Vulkan-	I	A1	A	II A4
Voß-	W	W1	W	I K4
Vulkanhöft	H	3	9	I F7
Vulkankai	H	3	9	I F6
Wachtel	H	21a	26	I I9
Wagner- 1–53, I II	H	21a	22	I I3/4
übrige	H	20a	11	—
—	A	A2	Ott	I AB4
Waldmann	A	I 3	Ott	I C4
[illegible], Beim alten	H	I	11	II E4*
Waldersee-	A	A1	Ott	I A5
Wald	W	W1	W	I L2†
Walhalla	H	21	24	I G4
Wall- 1–11	H	22	26	I H5
übrige	H	11a	24	—
Wandrahm, Alter	H	I	11	II FG4
— Neuer	H	I	11	II FG4
Wandrahmsbrücke, Große	H	I	8	II G4
— Kleine	H	3	8	II G4
Wandsbeker Chaussee	H	22a	20	III–K3/4
— Stieg	H	11	11	I H4
Wartenau gerade Nrn.	H	22a	20	I H1
ungerade Nrn.	H	21	20	—
Waterloohain	A	A1	A	I D4*
Waterloo-	A	A1	A	I D1
Weber-	H	21a	20	I H2/3
—	A	A2	W	I B4
Weg bei der Schule	W	W2	W	I L3*
— ins Moor	A	A2	Ott	I A5
Weidenallee 1–15	H	8a	3	I D4
übrige	H	20	I	—
Weidenstieg	H	20	11	I D2
Weiden	A	A1	A	II A2/3
Weide-	H	11a	20	I H2/3
Weiher, Im	H	20	13	I D3
[illegible]	H	I	20	II E4*
Wendemut-	W	W1	W	I K1
Wenden- 1–119	H	20	15	I H5/6
120–440	H	3	20	—
übrige	H	20	20	—
Wentzel-	H	8a	21	I G2*
Werder-	H	I	11	I EF3
Werft-	H	9	I	I E7
Weser-	H	20	I	II G3
— Straße	A	A1	A	II A3
— Kleine	A	A1	A	II A3
Westerweg	H	3	9	II D6
Westgrenze	H	20	21	I C2*
Wetken-	H	I	9	II E4
Wex-	H	I	9	II E4
Wichernweg	H	20	26	I K5
Wichernsplatz	H	8a	I	II D3*
Wieland-	H	20a	20	I H3/4
—	A	A1	A	II AB1/2
[illegible]	H	21a	26	I H2*
Wiesen-	H	20	15	I D3
—	W	W2	W	I L6/7*
Wiesenweg	W	W2	W	I L1
Wikingerweg	H	20	25	I H3*
Wilhelminenallee	H	21	25	I H3*
—	H	9	20	I FG4*
Wilhelminenplatz	H	I	11	II E4
Wilhelminen-	H	8a	I	II G3
Wilhelmsburger Platz	H	23a	26	I H4*
Wilhelmsburger-	H	23a	25	I GH7/8
Wilhelmsplatz	H	8a	I	II D6
Wilhelm-	A	A1	A	II A2
—	W	W1	W	I KL4
Will-	H	8a	20	I FG2
[illegible]	H	8a	20	I G1*
Winklersplatz	A	A1	A	II B4
Winkler-	H	I	11	II DE3/4
Winkel, Im	H	8a	23	I F1*
Winterhuder Kai	H	8a	20	I F1*
— Marktplatz	H	8a	20	I FG1
— Weg	H	11	11	I H3
Winter-	A	A2	Ott	I A5/6*
Wohldorfer-	H	21a	22	I I3
Wohlersallee	A	A1	A	II B3/4
Woldsenweg	H	I	I	I F2*
Wolfgangsweg	H	I	I	II D4
Wolters-	H	8a	20	I F1†
Woltmann	H	20	1	I G4*
[illegible]	H	2	I	I EF6/7
[illegible]	H	21a	20	I H3*
Wrangel-	H	8a	20	I E2/3
—	A	A1	Ott	II A5/6
—	W	W2	W	I L3†
Zeise-	A	A1	A	II A3
[illegible]	H	21a	20	I H3*
Zeughausmarkt	H	I	9	II D6
Zeughaus-	H	I	9	II D5/6
[illegible]	A	A2	Ott	I A1†
[illegible]	W	W2	W	I L2†
[illegible]	A	A2	Ott	I A5
Zimmerpforte	H	I	9	I G4*
Zimmer-	H	21	21	I H3
Zollhafen, Am	H	23a	28	I H7*
[illegible] Terrasse	H	8a	I	II C2*
Zoll-	W	W1	W	I L6
Zollvereins-	H	23a	27	I I7
[illegible]	H	I	14/27	I H7*

Öffentliche Gebäude, Wohlfahrts- und andere Anstalten

Öffentliche Gebäude	□
[illegible]	II F3
Alsterpavillon	II F3/4
Amtsgericht (Justizgeb.)	I E7
— (Altona)	II A3*
— (Wandsbek)	I L3
Anatomie	I GH5*
Armenanstalt	II E3*
Asiahaus	II F1
Asyl	II F4/5/7*
Augenheilanstalt	I E7
Badeanstalt	I E5
Bahnhof [illegible]	I D4
— Dammtor-	II F1/2
— Güter-	I H1
— — (Wandsbek)	I L3*
— Haupt-	II G4
— — (Altona)	I C6
— — (Wandsbek)	I L3/4
— [illegible]	II A1
— Sternschanze	II C1
Bahnpostamt	II G5
[illegible]	II E3*
[illegible]	I E5/6*
Bibliothek	II F3
Blindenanstalt	I H5*
[illegible]	II F3
Börse	II E5
[illegible]	II E5
Chem. Staatslaboratorium	II E5*
[illegible]	II E3*
Dampfschiff-Landeplatz	II C6, F3
Desinfektionsanstalt	II GH3*
Diakonissenanstalt (Altona)	II A3
Eisenbahndirekt. (Altona)	I C6
Elbtunnel	II C4
Elektrizitätszentrale	II D1, F3
— (Altona)	I C4
Entbindungsanstalt	I M1/2
Fährhaus	I E6
Fernsprechamt	I F4
Fischhalle (Altona)	II B4
Friedhof, Diebsteich-	I G5/6
— Evang. (Altona)	II B5
— Israelit. (Alter)	I B6
— Neuer (Bahrenfeld)	I B3/4
— Ottenser evang.	I B5
— — israelit.	I C5*
— St.-Gertrud-	II E6
— St.-Katharinen-	II E5
— St.-Michaelis-	II E1
— St.-Nikolai-	II E4
— St.-Pauli-	II D3
— St.-Petri-	II E1
— Wandsbeker	I K3
— Zentral- (Ohlsdorf)	I H1†
Gasanstalt	I H2, II F4
— (Altona-E.)	I B4
— (Wandsbek)	I K5
Gefängnis	II E5
Generalkommando (Altona)	I C4
Gewerbeinspektion	II F3*
[illegible]halle (Altona)	II A3/4
Gewerkschaftshaus	I G4
Hafen, Alter (Altona)	II AB4
— Altonaer Frei-	I C6
— Baaken	I HH6/7
— [illegible]	I E4
Elb-	I E6/7
— Binnen-	II E4
— [illegible]	I D5
— Brandenburger-	II GH4
— Brooktor-	II G4
— [illegible]	I C6
— [illegible]	I M6*
— [illegible]	I I H7/8
— Frei- (Altona)	I C6
Grasbrook	II EF5
— Griesenwärder	I AB7/8
— Hansa-	I FG1/4
— Holz-	I EK1/8
— India-	I F7/8
— Jonas-	II D4
— Kaiser-Wilhelm-	I EF7
— [illegible]	I F56
— Kohlenschiff-	I GH6/7
— [illegible]	I D67
— [illegible]	I EG6/7
— Magdeburger	II G4/5
— Moldau-	I G7
Hafen, [illegible]	I EF7
— Nieder-	II D4
— Ober-	II G4
— Oder-	I DE6
— Park	I A1
— Petroleum	I A1 F7
— [illegible]	I D6
— Saale-	I G6
— Sandtor-	II EF4
Schiffbauer-	II E4/5
— [illegible] (Altona)	I C6
— Segelschiff-	I FG7
Spree-	I F6
— Strand-	II EF5
— Trave-	I E6
— Vor-	I D7
— Waltershofer	I F1/8
— Werft-	II E6
— Zoll-	I H7/8
Hagenbecks Tierpark (Stellingen)	I C1
Hamburg-Amerika-Linie	II F3
Handelskammer	II F3*
(Altona)	I C6*
Handwerkskammer (Altona)	I C6*
Hauptfeuerwache	II G3
Hauptpostamt	II E3
— (Altona)	I C6
(Wandsbek)	I K3*
Haupttelegraphenamt	II E3

Digitized by Google

Hamburg-Altona-Wandsbek

Öffentliche Gebäude	
Holzmannstift	[illegible]
Hochwasserwarte	I F5
Hochbahnzentrale	II D6
Hygienisches Institut	II E3*
Intendantur (Altona)	I C8/9*
Irrenanstalt Friedrichsberg	I K3
— (Altona)	II A3
Justizgebäude (Altona)	II A3
Justizgefängnis (Altona)	II A3
Jarrestift	I G8*
Jenischstift	I F1
Kaiserpalais	II F3
Kaserne, Artillerie- (Bahrenfeld)	I A8
— Husaren (Wandsbek)	I K8, L4
— Infanterie- (Altona)	II A3
Kinderheim	I F3*
Kolonialinstitut, Deutsches	II E3
Kommandantur (Altona)	II A4*
Konventgebäude	II B3
Krankenhaus, Allgemeines	I G7/4/5
— Neues	I I3†
— Altonaer Städt.	II A3
— Bethanien-	I E F4*
— Bethesda-	I I5*
— Freimaurer-	I E4*
— Ost-	I G8
Hafen	II CD8
— Heiligengeisthospital	I I4
Israel.	II C3
— Kinderhospital	I H3*
— Marine-	I H4/5
Militärhospital	II A B1
Vereinshospital	I H5*
— Wandsbeker	I L3/4
Krematorium	I H11†
Kriminalpolizei	II A3
Kunsthalle	II G2
— (Altona)	II A3/4
Kostenstift	II D7
Landgericht (Justizgeb.)	I B9
— (Altona)	II A2*
Landratsamt (Wandsbek)	I K8*
Leihhaus	II B9
Lejastift (Altona)	I C8*
Levantehaus	II G4
Marinegebäude	II E4
Mineralog.-Geol. Institut	I H3*
Mutzenbecherstift (Altona)	I C8*
Münze	I E5,6*
Museum, Botanisches	I H5* II B9
— für Hamburgische Geschichte (im Johanneum)	II F3
— Kunst- u. Gewerbe-	I G6
— Naturhistor.	II G3
Städt. (Altona)	I C8
für Völkerkunde	I F4
Musikhalle	II D9
Nyegaardstift (Altona)	I A8*
Oberaltenstift	I H4
Oberfischmeisteramt (Altona)	I C8*
Oberlandesgericht	II B9
Oberpostdirektion	II E9
(Altona)	I B9
Panoptikum	II C8
Patriotisches Gebäude	II F3

Öffentliche Gebäude	
Physikalisches Laboratorium im alten Physik. Institut	II E3
Polizeiamt	II G2
— (Altona)	II A3
— (Wandsbek)	I K8*
Postdirektion Wandsbek	I K8*
Quarantäneanst. (Altona)	I B4
Rathaus, Altes (Altona)	II D8
— Neues	II E3
— — (Altona)	I C8
— Wandsbek	I K8
Reichsbank	II F3
Rennbahn	I I4,5
(Altona)	I A3
Reventlowstift	II B9
Säuglingsheim	I K11
Schiffswerft Blohm u. Voß	I D E6 7
— Vulkan-	I D7/8
Schloß, Bauers-	I DC8
(Wandsbek)	I K8*
Schröderstift	I E4
Schwimmdock	I D6/7
— (Altona)	I C8*
Seemannsheim	II CD4
Seewarte, Deutsche	II B4
Sievekingstift	II E9*
Kaispeicher	II E4/5
Sparkasse, Neue	II C8
Stadthaus	II B9
Sternwarte	II D5
Steueramt	II B9
Steuerdirektion (Altona)	II A3
Steuerverwaltung	II F3
Strafjustizgebäude	II B9
Taubstummenanstalt	I F6
Telegraphenamt, Haupt-	II F3
(Altona)	I B9
Telephonamt	II B9
Theater (Deutsches Schauspielhaus)	II G3
— Ernst-Drucker-	II C8
— Hamburg Operetten-Haus	II C8*
	I B9*
Karl Schultze- (Altona)	II D9
Operetten- Deutsches	II C8
— — Neues	II C8
— Schiller- (Altona)	II C3
— Stadt-	II E F9
— — (Altona)	II A3
Thalia-	II E3
Tropenhygien. Institut	II C4
Turnhalle	I G6, II C8
— (Altona)	II A3
— (Wandsbek)	I L8
Unterstützungsinstitut (Altona)	II A3*
Untersuchungsgefängnis	II B9
Velodrom	I F3
Versorgungsanstalt	II A3
Verwaltungsgebäude	II B9
— d. Hamburg-Amerika Linie	II F3
Viehmarkt, Zentral	II C8
Volksbadeanstalt	II D6
Vorlesungsgebäude	II D1
Waisenhaus	I H3
Walhalla	I G4
Werkarmenhaus	I H3/4

Denkmäler. Kirchen	
Zentralschlachthof	II CD1
Zirkus Busch	II C3/4
Ziviljustizgebäude	II D9
Zollamt, Haupt-	II G4
— (Altona)	II A4
— Wandsbek	I L8
Zolldirektion, General-	II E3
Zoologischer Garten	II DE1

Denkmäler.

Adolfdenkmal	I I4*
Delphinbrunnen (Altona)	I C8*
Bismarckdenkmal	II D4
— (Altona)	I CD8/9*
Blücherdenkmal (Altona)	I C8
Bugenhagendenkmal	II F3*
Büstendenkmal	II F3
Campedenkmal	I I5*
Germaniastatue	II E4*
Hagedorndenkmal	I F3*
Hammoniastatue	II F4*
Heinedenkmal	I F4*
Jungmanndenkmal	I I4*
Kaiser Wilhelm-Denkmal	II F3
— (Altona)	I C8 9*
Kippingdenkmal	II E5*
Kirchenpauerdenkmal	I D5*
Klopstock-Grabdenkmal (Altona)	I C8
Kriegerdenkmal	II F3
— (Altona)	II A4
Kugeldenkmal	II C3*
Lachmanndenkmal	II F3*
Lessingdenkmal	II EF3
Lutherdenkmal	II DE9
Meyerdenkmal	I G5*
Österreicherdenkmal (Altona)	I CD8/9
Petersendenkmal	II E9
Repsolddenkmal	II E9
Schillerdenkmal	II G2
Siegesdenkmal (Altona)	I C8*
Stuhlmanndenkmal (Altona)	I C8/9*
Zeisedenkmal (Altona)	I CD8/9*

Kirchen.

Andreaskirche	I B9
Ansgarkapelle	II E9
Apostolische Kirche	I CD8, I H5*
Baptistenkapelle	II E9 II B9
Bonifatiuskirche	I D3*
Christianskirche (Altona)	I C8
Christuskirche	I D E9
— (Altona)	I A8
Dankeskirche	I I3
Dreieinigkeitskirche	II G2†
Dreifaltigkeitskirche	I K8
Englische Kirche	II D9
Erlöserkirche	I H5
Evang. Kirche (Wandsbek)	I K3
Friedenskirche	I I4
— (Altona)	II E9
Georgskirche	II B9
Gertrudkirche	I H4
Gnadenkirche	II D4
Gustav-Adolf-Kirche	II D4
Hauptkirche (Altona)	II A B8
Heilige-Geist-Kirche	I I2

Schulen	□
Heiligen-Namen-Kirche	II E9
Jakobikirche	I G5
Jerusalemkirche	II E2,9
Johanniskirche	I F1, I F3 II G8
— (Altona)	II E9
Katharinenkirche	II F4
Kath. Kirche (Altona)	II B9
— — (Wandsbek)	I L8*
Kreuzkirche	I E9*
— (Altona)	I E9
Lutherkirche	II E4
(Altona)	I A3
Marienkirche	I B9
Markuskirche	I E9
Martinskirche	I I5
Matthäuskirche	II F8
Michaeliskirche, Evang.	II D E9
— Kath.	II B9
Nikolaikirche	II F3/4
— (Altona)	I A3
Paulikirche	II B4
— (Altona)	II B4
Petrikirche	II F3
— (Altona	I B9
Reform. Kirche (Altona)	II B9
— — Deutsch-	II E4/5
— — Franz.-	II E9
Sophienkirche	I E9
Stiftskirche	I H5*
Thomaskirche	I I7
Synagogen	II B9
— Deutsch-israel. Tempelgemeinde	II E8/9

Schulen.

Gewerbeschule (Altona)	II A3
— Mädchen-	I F G6,8*
Gymnasium, Christianeum- (Altona)	II A3*
— Johanneum-	II E9
— Real	I H4*
— Wandsbek	I K1/3
— Wilhelm-	II E9
Höhere Töchterschule (Altona)	I C8
Hufbeschlagschule (Altona)	II C3*
Klosterschule	II G7
Konservatorium f. Musik	II E9
Kunst- und Handwerkschule, Städt. (Altona)	II A3
Mädchengewerbeschule (Altona)	II A3
Maschinenbauschule, Kgl. höhere (Altona)	I C8
Navigationsschule	II C4
— (Altona)	I C8*
Oberrealschule, Städt.	II E9
— — (Altona)	I B9
Pharmazeut. Lehranstalt	II G3*
Realschulanstalt mit Realgymnasium	II A3/4
Seemannsschule, Deutsche	I C8*
Seminar Lehrer-	I H5*, I F4*
— Lehrerinnen-	II E9*
— — (Altona)	II A3*
Taubstummenschule	I H4*
Technikum	I H5*
Wagenbauschule	I H5*

HANNOVER.
Maßstab 1 : 30000
VAHRENWALD
HAINHOLZ
LIST
Eilenriede
KLEEFELD
LINDEN
HERRENHAUSEN
Leine
Ihme

oogle

HANNOVER
Eilenriede
Waterlooplatz
Maschpark



A
HOLZ
C
VAHRENWALD
D
E
F
G

Hannover.

Zuständiges **Amtsgericht, Bezirkskommando:** Hannover. **Standesämter** (St.) 1—4. **Postbestellanstalten** (P) Hannover 1 [illegible], H.-Buchholz (B), H.-Döhren (D), H.-Hainholz (Ha), H.-Herrenhausen (He), H.-Kirchrode (Ki), H.-Kleefeld (Kl), H.-Linden (Ld 1, 2), H.-Stöcken (S), H.-Waldhausen (Wa) und H.-Wülfel (Wü).

Straßenbahnen

Linie 1 Pattensen–Hannover–Laatzen. — Laatzen–Wülfel–Laatzen[illegible]sen. — Dorf Döhren–Laatzen.
1 Rundbahn (Linden) Schwarzer Bär–Königsworther Platz–Schwarzer Bär. — Rundbahn (Linden) Schwarzer Bär–Ägidientor–Schwarzer Bär.
1 List–Vier Grenzen–(Linden) Nieschlagstraße.
4 (Linden) Fischerhof–Göttinger Straße–Pferdeturm.
1 (Linden) Nieschlagstraße–Pferdeturm–Kirchrode (Tiergarten). (Linden) Nieschlagstraße–Pferdeturm–Kirchrode–Misburg.
6 Limmer–Zoologischer Garten.
2 Buchholz–Ricklingen–Landwehrschänke.
1 Haltenhoffstraße–Lister Platz (Ecke Bödekerstraße) über Alte Celler Heerstraße–Celler Straße. — Lister Platz (Ecke Bödekerstraße)–Haltenhoffstraße über Bödekerstraße–Primelstraße.
9 Vahrenwald–Lister Platz (Ecke Bödekerstraße) über Friesenstraße–Bödekerstraße.
Linie 1 Lister Platz (Ecke Bödekerstraße)–Vahrenwald über Celler Straße–Alte Celler Heerstraße.
13 Bahnhof Steintor–Badenstedt–Gehrden–Barsinghausen.
11 Hannover (Goseriede)–Hildesheim.
11 Limmer–Fischerhof.
15 Ricklingen–Markthalle–Buchholz–Misburg–Anderten.
14 Limmer–Pferdeturm.
15 (Linden) Nieschlagstraße–Markthalle–Pferdeturm–Kalmar.
16 Ägidientorplatz–Zoologischer Garten.
17 Markthalle–Buchholz–Bothfeld–Isernhagen–Burgwedel.
11 [illegible]–Ägidientorplatz.
11 Vahrenwald–Pferdeturm.
Langenhagen–Vahrenwald–Pferdeturm.
20 Lister Turm–Markthalle–Böhmerstraße.
21 Rethen–Coldingen–Pattensen.

Omnibuslinien

1 Schneiderberg–Schaufelder Straße–Am Kleinen Felde–Nelkenstraße–Engelbosteler Damm–Klagesmarkt–Nordmannstraße–Limburgstraße–Schmiedestraße–Marktstraße–Osterstraße–Ägidientorplatz–Hildesheimer Straße–Schlägerstraße (Schild weiß-rot).

1 Wiesenstraße–Langensalzastraße–Friedrichstraße–Mühlenstraße–Markthalle–Grupenstraße–Karmarschstraße–Ständehausstraße–Luisenstraße–Bahnhof–Raschplatz–Kurfürstenstraße–Hagenstraße–Volgersweg–Moltkeplatz (Schild grün-rot).

3. Haltenhoffstraße–Engelbosteler Damm–Klagesmarkt–Nordmannstraße–Georgstraße–Ägidientorplatz–Marienstraße–Große Barlinge–Stolzestraße (Schild rot-gelb).

Straßenverzeichnis

Buchstaben und Zahlen in der Spalte □ geben auf dem Stadtplan die Lage der Straßen, Plätze usw. an. Sind Buchstaben und Zahlen mit einem * versehen, so bedeutet dieses, daß der Name aus Platzmangel fehlt, mit einem †, daß er außerhalb des Planes in Fortsetzung des Quadrates liegt.

-straße	St.	P	□
Abelmann-	1	D	B6†
Acker-	1	1	E1†
Adelheid-	1	1	E6
Adolf-	1	1	D4
Ägidiendamm	1	1	DE6
Ägidienkirchhof	1	1	EF5*
Ägidien-, Große	1	1	E6
— Kleine	1	1	D6*
Ägidientorplatz	1	1	DE6
Akazien-	4	L1	F4*
Ahorn-	1	H	F5†
[illegible]	1	1	B5/6
Albert-	4	L1	B6
Alemann-	1	1	C1
Alexander-	1	1	E7
[illegible]	1	1	D1
Aller-	1	H	E6†
Allerweg, Am	1	L1	B4
Altenallee, von	1	L1	B4
Altengarten, von	4	L1	B4
Alten-, von	4	L1	B4
[illegible]	1	L1	A4†
[illegible]	1	2	D5/6*
[illegible]	1	L1	B6
Andreae-	1	1	D6
Anger-	1	2	D7*
[illegible]	1	1	B6
Apostelkirche, An der	1	1	D7*
Archive, Am	1	1	C7/8*
[illegible]	1	2	C7/8
Arndt-	1	1	C8
Arnswaldt-	1	2	E7/8
Artillerie-	1	1	CD6
[illegible]	1	1	D6/7
Aue-	1	L1	C4/5
Augusten-	1	1	E6
Bach-	2	1	C9*
Bäcker-	1	1	E7
Badenstedter-	1	L1	A3/4
[illegible], Am	1	1	D6*
Bahnhof-	2	1	D4
[illegible]	1	H	E6†
[illegible]	1	1	C9
[illegible]	1	1	EF5
[illegible]	1	1	D7
[illegible]	[illegible]	[illegible]	[illegible]
[illegible]	[illegible]	[illegible]	[illegible]
[illegible]	[illegible]	[illegible]	[illegible]
[illegible]	[illegible]	[illegible]	[illegible]†

-straße	St.	P	□
Baum-	1	1	E6
Bauweg	1	L1	A4†
Beethoven-	4	L2	B4*
Behnsen-	1	L2	C5*
[illegible]	1	1	G6†
[illegible]	1	We	B5†
[illegible]	1	L1	A8
Berggarten-	1	He	A1*
Bergmann-	1	1	B6*
Berg-	1	1	BC7
Bern-	1	1	B6
Bernward-	1	1	B5†
Bertha-	1	1	B6
[illegible]	1	Ha	BC1†
Bethlehemplatz	4	L1	A7*
Bethlehem-	1	L1	A7*
[illegible]	1	1	D1†
[illegible]	1	1	F8
Birken-	1	1	E8/9
Bischofsholer Damm	1	1	G8
Bischofsholer-, Alte	1	1	G8/9
Bismarck-	1	1	E8
[illegible]	1	K	G4/5†
[illegible]	1	1	D6
Blücher-	1	1	B8/9*
[illegible]	1	L1	A7/8
[illegible]	1	1	E1*
Blumen-	1	1	E7
[illegible]	1	We	G4†
[illegible], Am	1	1	F8
Bock-	1	1	B6/7
Bödeker-	1	1	E8
[illegible]	1	1	F7/8
Böhmer-	1	1	B-G10
[illegible]	1	1	C9*
[illegible]platz	1	1	D1
[illegible]	1	We	G4†
Bothfelder Kirchweg	4	L1	B4,5*
[illegible]	4	L1	B6
Bothfelder Kirchweg	1	1	G1†
[illegible]	1	1	B6
Böttcher-	1	He	A1*
[illegible], Am	2	Wü	F5†
[illegible]	1	1	B8*
[illegible]	1	1	B5†
[illegible]	2	Wa	E5†
[illegible]	1	1	D6
[illegible]	4	L2	B6*

-straße	St.	P	□
Braunschweiger-	1	1	D8*
Braun-	1	1	AB7
[illegible]	1	1	B6
Breite-	1	1	D4
Brinke, Auf dem	4	L1	A4†
[illegible]	1	1	D3
[illegible]	1	H	A1†
[illegible]	4	L1	A4†
Bruchweg	1	L1	A1†
Brück-	1	D	B5†
Brüder-	1	1	CD3
Brühl	1	1	B6
Brunnen-	2	We	B5†
Brüning-	1	L1	BC4
[illegible]	1	L2	B6
Buchholzer Kirchweg	1	H	FB1†
Buchholzer, Gr.	1	H	FG1†
Buggenhagen-	1	1	C1*
Bülow-	1	1	D1*
Bult, Auf der großen	1	1	F4
A. d. kleinen	1	1	DF5
Bult-	1	1	FG7
[illegible]	1	He	C1*
[illegible]	1	1	E1
Burckhardt-	1	1	E1*
Bürger-	1	1	E1/2
Burg-	1	1	C7
[illegible]	1	H	FG1†
Burgweg	1	Dr	A1
[illegible]	1	1	E7
[illegible]	1	1	DE8*
[illegible]	1	1	GH1†
Cäcilien-	2	D	B6
Calenberger-	1	1	E7/8
[illegible]	1	1	D4/5
Celler Heer-, Alte	1	1	E6/5
Celler-	1	1	D2
[illegible]	2	Wa	E5†
[illegible]	2	Ha	E1†
Charlotten-	1	L1	B4/5
Christuskirche, An der	1	1	C9*
[illegible]	2	Wü	F5†
[illegible]	1	1	E7
[illegible] Tor, Am	1	1	B4
[illegible]	4	L1	B3*
[illegible]platz	1	1	C1*
[illegible]	1	1	E8*
[illegible]	1	1	F1

-straße	St.	P	□
Dachenhausen	1	1	E7/8
Dahlmann-	1	1	E1/2
Dahn-	1	1	F1†
Damm-	1	1	C7*
[illegible]platz	1	1	G1*
Darwin	1	1	G1*
Davenstedter-	1	L1	A3
Deister-	1	L1	A3
[illegible]	1	1	E2*
Derfflinger-	1	1	CD1*
[illegible]	1	1	E1/2
[illegible]	1	1	F8
Devrient	1	3	E10
[illegible]	1	L1	B4
[illegible]	1	1	B6
Diesterweg-	1	L1	A4†
[illegible]	1	1	E7/8
[illegible]	1	Kl	G9†
[illegible], Alte	1	1	E10
Dorf-	1	Wü	F5†
Dorn, Auf dem	1	1	F1†
Dörnberg-	1	1	CD1
Dorotheen-	1	He	BC1†
Dragoner-	1	1	D1*
[illegible]	1	H	FG1†
[illegible]	1	L1	B6*
Dreyer-	1	1	E6/7
[illegible]	4	L1	A3*
Droste-	1	1	D8
[illegible], Große	1	1	C8
— Kleine	1	1	FG8
[illegible]-, Große	1	1	E7
— Kleine	1	1	E7
Ebeling-	1	H	FG1†
[illegible]	1	1	B6
[illegible]	1	1	E8*
Eck-	1	1	E7*
Eden-	1	1	D1/2
Egestorff-	4	L1	B4
[illegible]	1	L1	A3†
Eichelkamp	2	Wü	F5†
[illegible]	1	2	F6
[illegible]	4	L1	A3†
[illegible]	1	1	DE8/9
[illegible]	1	1	F7
[illegible]	1	He	A1†
[illegible]	1	L1	A8
Elisabeth-	1	Kl	E6†
[illegible]	4	L1	A3†
[illegible]	1	1	F6/7
[illegible]	1	1	E8

gitized by Google

Straße	St.	P	□
Emil-Meyer-	1	1	C1*
Emmerberge, Auf dem	1	1	D9
Empelder-	4	L1	A5†
Engelbosteler Damm	1	1	C1/2
Entenfangweg	1	He	A1†
[illegible]	4	L1	A5*
Erich-	4	L1	A5†
Ernst-August-Platz	1	1	D6
[illegible]	1	1	C7
[illegible]	1	Kl	H4†
Erwin	1	1	D6/8*
Escher-	1	1	DC6
Ey-	1	L1	A5*
Falken-	4	L1	A6
Fanny-	1	L1	B5*
Färber-	4	L1	A5*
[illegible]	4	L1	B5*
Feld-	1	1	B6
Ferdinand-	1	1	D6
Ferdinand-Wallbrecht-	1	1	D1
Fernroder-	1	1	D2/3
Feuerwehr-	1	1	D7
Fichte-	1	[illegible]	G6
Fiedelerplatz	1	D	F6†
Fiedeler-	2	D	E6†
Finken-	1	1	B6
Fischer-	1	1	AB6
Flage, In der	1	1	C8*
[illegible]	1	1	B2*
Flügge-	1	1	D2
Fontaine-	1	Wü	F6†
[illegible]	4	L1	B4*
[illegible]	4	L1	AB4
Franke-	1	1	C1*
Franz-	1	1	B4/5*
Freiligrath-	1	1	F9/11
Freytag-	1	1	B10
Frida-	1	1	E2
Frieden-	1	1	F6
Friederikenplatz	1	1	D6
Friederikenstift, Am	1	1	E7*
Friedhof-	4	L2	A6
Friedrich-	1	1	C5/6
Friesen-	1	1	D6
Fröbel-	4	L1	A5*
[illegible]	4	1	D6
[illegible]	4	1	D2
Gabelsberger-	1	1	C1
[illegible]	1	6	A1†
Gartenallee	4	L1	A5
Garten-	1	1	D2/3*
Gärtnergasse	4	L1	C6*
[illegible]	1	Wü	F6†
Gauß-	1	1	D1*
Gehäge-	1	1	G1
Geibel-	1	1	E–G9/10
Gellert-	1	1	FG6
[illegible]	1	6	A11
Georgsplatz	1	1	D7
Georg-	1	1	CD6/7
Gerber-	1	1	B4
Gerhardt-	1	1	C6
[illegible]	4	B	FG1†
[illegible]	4	L1	A4†
[illegible]	1	He	C1
[illegible]	1	1	AB6/7
[illegible]	1	1	B1*
Gneisenau-	1	1	G6
[illegible]	1	1	D6
Godehardi-	4	L1	B4*
[illegible]	1	1	B1
Goetheplatz	1	1	B6
Goethe-	1	1	DC6/7
[illegible]	1	1	CD1*
Goldener Winkel	1	1	C7*
Gosriede	1	1	C6
Göttinger-	1	L1	B6
[illegible]	1	1	E9/10
Grenzweg	1	1	C2
Gretchen-	1	1	D2
[illegible]	1	1	E9/10
Groß Buchholzer Kirchweg	1	B	H1†
Groß Kleefelder- weg	1	B	H1†
[illegible]	1	L1	A4†
[illegible]	4	L1	BC4*
[illegible]	1	3	A4
[illegible]	4	L1	B6
[illegible]	4	L1	A5†
[illegible]	1	1	B6
[illegible]	1	1	CD7
[illegible]	4	L1	A7
[illegible]	[illegible]	Wü	E6†
[illegible]	1	1	C8
Gutenberg	1	1	E7
[illegible]	1	He	A1†
Haar-	1	1	D9
[illegible]	4	L1	B4*
[illegible]	1	1	D6
Habichtshorst-	4	B	G1†
Hafen-	4	1	A5*
Hagen-	1	1	C1/2
[illegible]	1	B	H1†
Hahnen-	1	1	BC2
Hainhölzer-	1	1	C2
Halkett-	1	1	C1
Hallermund-	4	L1	B4*
Haller-	1	1	D2
Haltenhoff	1	1	AB1
[illegible]	4	L1	B4*
Hammerstein-	1	1	D2*
[illegible]	4	L2	B6*
Händel-	1	1	E2*
[illegible]	1	[illegible]	[illegible]
Hans-Sachs-	1	1	F1†
Hanstein-	1	He	A1†
Hardenberg-	1	1	C8
[illegible]	4	L1	A5*
Harnisch-	1	1	D2
[illegible]	4	B	FG1†
Hartmann-	1	1	E9*
Hartwig-	1	1	D6
Haspelfelde, Im	1	1	B6
[illegible]	4	L1	B5*
[illegible]	1	1	FG15
Hauff-	3	B	F11
Hausmann-	1	1	BC6
Hebbel-	1	1	F1†
Hedwig-	1	1	B7
[illegible]	1	He	A1
[illegible]	1	Kl	H6*
Heide-	1	1	G7
Heidkampe, Im	3	B	FG1†
Heidorn-	1	1	FG8/9
Heiligengeist-	1	1	F4
[illegible]	1	1	CD6/7
[illegible]	1	Kl	G3†
Heinrich Stamme-	1	1	F8
Heinrich-	1	1	D6
Helenen-	1	1	C1
[illegible]	4	B	B6†
Helmholtz-	1	1	C1
[illegible]	1	He	G1†
[illegible]	1	4	A2†
[illegible]	4	L1	B4*
[illegible]	4	L1	AB4/5*
[illegible]	1	1	F8
Herbert-	1	B	B6†
[illegible]	1	Kl	G1†
[illegible]	1	1	DF9/10
Herrenhäuser Kirchweg	1	1	B1
Herrenhäuser-	1	He	A1/2†
[illegible]	1	1	C8
[illegible]	1	1	D6
Hertha-	1	Kl	G6†
[illegible]	1	Wü	E6†
[illegible] Linden	1	1	D1
Hildesheimer Chaussee			H6†
10–80, 157–174	1	B	—
11–166	1	Wü	—
übrige	1	Ha	—
Hildesheimer-	1	1	EF8–13
[illegible], Am	1	1	C8*
Hinüber-	1	1	B6
Hirtenweg	1	1	D11
[illegible]	1	1	D11
Hohenzollern	1	1	E6/8
Hohe-	4	L1	A6
— Kleine	4	L1	A5*
Holbein-	1	D	F1
[illegible]	1	1	D6*
[illegible]	1	1	B6
Hölty-	1	1	B6
Holzgraben, Am	1	1	B6*
Holzmarkt	1	1	C7
[illegible]	4	L1	A5†
[illegible]	1	L1	A4*
Hoppenstedt-	1	1	B6*
[illegible]	4	1	B6*
[illegible], Große	1	Kl	G4†
— Kleine	1	Kl	G4†
Humboldt-	1	1	B6/8
[illegible]	1	4	B6
[illegible]	1	1	B1
Hutten-	1	He	G1
Iffland-	1	1	E9/10
[illegible]	1	1	A5B
Ihme-	1	1	A6
[illegible], Am	1	L1	A5*
Immengarten	4	1	B1*
Immermann	1	B	F1†
Insel, Auf der	1	1	C7
Insel-	1	1	C7
Isernhagener-	1	1	D1/2
Jäger-	1	1	B2/3
Jahn-	1	1	C1/2
Jakobi	1	1	B1
Jakobs-	1	L1	A5
Joachim-	1	1	D6
Johannishof	1	1	CD7*
[illegible]	1	Kl	G4†
Joseph-	1	1	BC6
Judenkirchhofe, Am	1	1	B6
Jungfernplan, Am	1	1	B6
Kaiserallee	1	1	D6/8*
Kaiser-	1	1	C7*
Kaiser-Wilhelm-	1	Kl	G4†
Kämpen, In der	1	1	A1/3*
Kamp, Im langen	B	B	F1†
Kanal	1	1	C6
Kanonenwalle, Am	1	1	B7
Kantplatz	1	Kl	H3*
Kant-	1	Kl	G3*
Kapellenbrink	4	B	FG1†
Kapellen-	1	Kl	G4
Kapellenweg	4	L1	A5†
Kaplan-	4	L1	B4*
Karl	1	1	D6*
Karmarsch	1	1	B7
Karolinen-	1	1	C8*
Kasernen-	1	1	C6
Kathol. Kirche, An der	1	1	D7*
Kaulbach-	1	Kl	G3/4
[illegible]	1	1	A6
Kestner-	1	1	EF7
[illegible]	1	1	F11
[illegible]	4	L2	A6
Kirchröder Kirch-	4	Kl	G4†
Kirchröder-	1	1	G3†
Kirch-	1	B	B6†
—	4	L1	B4*
Kirchwender-	1	1	EF6/7
[illegible]	1	1	[illegible]
Klagesmarkt	1	1	C6
Klappenburg, Auf der	1	1	A1†
Klaus-Groth-	1	1	F1*
Klee-	1	Kl	G3*
Kleine Heide	4	B	FG1†
Kleinenfelde, Am	1	1	C8
Kleine-	1	1	B6*
Kleist-	1	1	CD1*
[illegible]	4	L1	B4*
[illegible], Im	4	B	FG1†
Klopstock	1	1	F1*
Klostergang	1	1	C6*
[illegible]	1	1	B6*
[illegible]	1	1	B1
Knigge-	1	1	B6*
Knochenhauer-	1	1	C7
Köbelinger-	1	1	CD7/8
Koch-	4	L1	B6
Kohlrausch-	1	1	E6*
[illegible]	1	1	F1
Kollenrodt-	1	1	D1/3
Kolonie-	4	Kl	G41
Kommandantur-	1	1	E7/8*
Königinplatz	1	1	B6*
Königin-	4	L1	B6
König-	1	1	B6
Königsworther Platz	1	1	B6
Königsworther-	1	1	AB6
Konrad-	4	L1	B6*
Kopernikus-	1	1	C1*
Körner-	1	1	B6/8
Korn-	1	1	B6
[illegible]	1	L1	A5†
Körting-	1	1	D6*
Kötner Holzweg	1	L1	B6
[illegible], Auf dem	4	B	FG1†
[illegible], Auf dem	B	B	G1†
Kramer-	1	1	C7
[illegible]	1	1	B6
[illegible]	1	1	B7*
[illegible], Im	1	Kl	G6†
Kreuzkirchhof	1	1	C7*
Kreuz-	1	1	C7
Krieger-	1	1	D1/3
Kronen-	1	1	B6
Kronsberger-	1	Kl	G4†
Küchengarten-	4	L1	B6*
Kümmel-	1	1	D6
Kurhaus-	2	Wü	E6†
[illegible]	4	B	FG1†
[illegible]	1	1	B6
Lärchenberge, Auf dem	1	1	B6
Lärchen-	1	1	B6
[illegible]	1	B	FG1†
[illegible]	4	B	FG1†
[illegible]	4	B	FG1†
[illegible]	1	1	D6*
Lampe-	1	L1	C6
Landschaft-	1	1	D7*
Landwehr- 5–87	1	Wü	E6†
übrige	1	D	—
[illegible]	4	Kl	G4†
Langelaube	1	1	BC6
Langenfelde, Am	4	Kl	G4†
Langenfeld-	1	1	G4†
Langenforther-	3	B	FG1†
Langenkamp, Am	4	4	F1†
Langensalza-	1	1	D6/9
[illegible]	4	1	D6/7
Laves-	4	4	EF7
[illegible], Auf der	1	B	A1†
[illegible]	3	1	B6/8
[illegible]	4	1	B6
[illegible]	1	L1	B6
Leinhäuser-	4	B	A1†
Leinhäuser Weg	4	He	A1†
Lein-	1	1	CD7/8
Leisewitz-	4	4	B6
[illegible]	3	1	B6
Lenau-	4	1	B6
Leonhardt-	4	1	B6*
Leopold	1	1	B6
Lessing-	4	1	BF7
Letter-	3	B	A1†
[illegible]	4	B6	G4†
Lichtenbergplatz	4	L1	B6
[illegible]	1	1	B6
Liebig-	1	1	B6
Liebrecht-	1	B	B6
[illegible]	1	1	B6
[illegible]	1	1	E7
Lilien-	1	1	C8
Limburgplatz	1	4	C8/9
Limburg-	1	1	C6/7
Lindener-	4	L1	A5
Lindener Berg	1	L4	AB6
[illegible], Am	4	B	E8†
[illegible]	1	4	E8*
Lister Kirche, An der	1	4	D2*
Kirchweg	1	1	D2*
— Mühlenweg	1	1	D1/2
— Platz	1	1	D1
Lister-	1	1	D1/2
Lohgraben, Am	4	L1	A4†
Lortzing-	1	1	E1*
[illegible]	1	4	B6
Ludwig-	1	1	B9
[illegible]	1	4	B6*
[illegible]	1	L1	A6†
Luisen-	3	1	B6
Lutherkirche, An der	1	1	DC6*
[illegible]	4	1	F6
[illegible]	1	1	B11
Lützow-	1	1	C6
[illegible]	1	[illegible]	A1†
Manteuffel-	1	4	D1†
[illegible]	4	Kl	G4†
[illegible]	1	1	E7
Marienwerder-	1	1	A2†
[illegible]	1	Ma	A1†
Markte, Am Alt-städter	1	1	C7
— Am Neust.	1	1	DC7
Marktplatz	4	L1	A5
Markt-	1	1	D7/8
Marktkirche, An der	1	1	[illegible]
[illegible], An der	[illegible]	[illegible]	[illegible]
[illegible]	1	1	A1†
[illegible]	1	1	B6
[illegible], Am	1	1	C7
[illegible]	1	1	C6/7
[illegible]	1	1	[illegible]

Digitized by Google

-straße	St.	P	☐
Marienkirche, An der	4	L1	D8*
Martin-	6	D	FG1†
Marsch-	1	1	D6
Mathilden-	4	L1	D8*
[illegible]	1	Wü	F8†
Matthias-	1	1	D1*
Mecklenheide-	4	6	A1†
Mehl-	1	1	CD8
Melanchthon-			C1
10, 28, 30	1	Ha	—
übrige	1	1	—
Mendelssohn-	1	1	F10
Meter-	1	1	B8
Mittelgang	4	L1	D8*
Miquel-	1	1	D8
Minister-Stüve-	1	L1	B4
Misburger Damm			EF5/6
11–64	1	Bi	—
übrige	1	1	—
Misburger-	1	1	E5/6*
Mittelhof	1	1	F8
Mittelfelde, Am	4	Wü	F11
Mittel-	1	1	D7/8*
Möckern-	1	1	D1†
Möhringsberg	1	1	C6/7*
Moltkeplatz	1	1	D1
Mommsen-	1	1	E10
Moore, Im	1	1	C8
Moorhoff-	1	6	A1†
Mortkamp	1	Ha	C1*
[illegible]	1	1	D8/9*
Mozart-	1	1	EF10
Mühlen-	1	1	C7/8*
Müller-	1	1	C1/2*
Münz-	1	1	C8
Nackenberger-	1	Bu	G4†
Nansen-	1	1	C2*
Nedderfeld-	1	L1	B3
Nelken-	1	1	C2
Neue Land-	4	D	FG1†
Neuen Hause, Am	1	1	F6
Neuer Weg	1	1	GH8
Neue-	1	1	C7
Neustädter-	1	Kl	G4†
Niedersachsen-	1	D	B6†
Niemeyer-	4	L1	B8
Nienburger-	1	1	D1/2
[illegible]	1	L1	B4*
Nikolai-	1	1	D8
[illegible]	1	1	CD1*
[illegible]	1	L1	A3
Nordfelderreihe	1	1	D8
Nordmann	1	1	D8
Nord-	1	1	C2
[illegible]	1	D	A1†
Oker-	1	1	C8
Odeon-	1	1	C8
Oeltzen-	3	1	D8
Oesterley	1	1	F9
Ohebruch-	1	D	A1†
Ohe-	1	1	B8
Oskar-Winter-	1	1	F10/11
Osterfeld-	1	D	FG1†
Osterforth	3	D	FG1†
Ostermann-	1	1	B8
Oster-	1	4	GH7
Ostfeld-	1	Bu	G4†
Ostwender-	1	1	E8*
Otter-	1	L1	B8
Otto-	1	D	F9†
Packhof-, Große	1	1	D6/7
— Kleine	1	1	C6/7
Papen-	1	D	[illegible]
Palm-	4	Ha	A1
Papenburg, Am	1	L1	A1*
Papenstieg	1	1	B8*
Pappel-	1	1	C1
Park-	1	1	C8
Passage Markt-	1	4	CD7*
Paul-	1	1	B8
Pavillon-	4	L1	B8
Peiner-	6	D	E8†
Pelikan-	1	4	F1†
Perl-	4	4	B8*
[illegible]	1	L1	A3*
Peters-	4	Ha	BC1
Petrikirche, An d.	1	Bu	G8*
Pfarr-	4	L1	C5
Pettenkofer-	1	1	E1*
Pfahl-, Große	1	4	D8*
— Kleine	1	1	D8
Pfarrland-	4	L1	B8*
[illegible]	6	D	B6†
Pfeiffer-	1	[illegible]	G7
Philippsborn-	1	[illegible]	G1*

-straße	St.	P	☐
Pieper-	1	Wü	F8†
Pinkenburger-	1	D	FG1†
Planck-	1	1	D6
Plantagen-	1	L1	B4*
Plinke-	1	L1	B4
Podbielski-			EF1
119–142	1	D	—
übrige	1	1	—
Posthorn-	1	L1	B4
Postkampe, Am	1	1	C1*
Post-	1	1	DC7*
Posthof	1	1	D7
Prinzen-	1	1	DE7
Pottgießerhöhe, Am	1	2	EG8*
Quer-	4	D	B8†
Questenhorst, An der	1	4	F8/11
Raabe-	1	1	F1†
Rademacher-	1	1	C7
Ramberg-	1	1	B8
Rampen	1	L1	B8*
Raschplatz	1	1	D6
Ratswiesen	4	L1	A3*
Rauten-	1	1	F8
Rehe-	1	1	FG4
Rehberg-	1	1	B8*
Rehbock	1	1	BC3
Reitwall-	1	1	C8
Reuter-	1	1	C8*
Rhein-	1	D	B8†
Richard-Wagner-	1	1	B8
Roberts-	1	D	E8†
Ricklinger-	4	L1	BC4/5
Rieshorn-	4	L3	B4*
Riepe-	1	D	E8†
Ritter-	1	1	F8*
Robert-	1	1	D1
Roden-	1	L3	A3
Roderbruch-	1	D	FG1†
Roland-	1	1	C6/7
Roon-	1	1	A3*
Roscher-	1	1	D8*
Rössler-	1	1	B8
Rotenburg-	1	1	B8
Rosen-	1	1	B8
Rosmarin-	1	1	F8
Rollkamp-	1	D	F8†
Roßmühle	1	1	C8
Rotermund-	1	1	D8†
Rothe Reihe	1	1	B7
Rüttger-	1	L1	A3*
Rübekamp	1	Ha	BC1†
Rubens-	4	1	F1
Rückert-	1	1	B8
Rudolf-	1	L1	B3*
Rudolf-von-Bennigsen-	1	1	D9–10
Rühlmann-	1	1	B1
Rühmkorff-	1	1	B8
Rumann-	1	1	DE2
Rusche-	1	1	D6
Rüsterberg, Die	1	1	E4/5*
[illegible]	4	L3	A3/5*
Saline, An der	1	L3	A3†
Salinen-	1	L3	A3†
Sall-	1	1	F8–10
Sand-	1	1	C1/2
Schack	1	1	G4
Schäferdamm	1	1	E7/8*
Schaper-	1	L3	A3†
Scharnhorst-	1	1	F6/7
Schatzkamp, Am	1	1	D1
Schaufelder-	1	1	D1/2
Schaumburg-	1	Ha	A1
Scheffel-	1	1	D8
Scheide-	1	Kl	D8
Schelling-	1	Kl	D8*
[illegible]	4	D	FG1†
Schiffgraben, Am	1	1	DE6/7
Schiller-	1	1	CD8
Schlachthofweg	1	Bu	F8/4*
Schläger-	1	1	DE8
Schlegel-	1	Bu	G4*
Schleiermacher-	1	Bu	G4†
Schloßplatz	1	1	C7*
Schloß-	4	4	C7*
Schlägerwender-	1	1	D8
Schmiedeberg	4	D	FG1†
Schmiede-	1	1	D7
Schneiderberg	1	4	B1/2
[illegible]	1	4	C6/7
Schöneworth	1	1	C1*
Schopenhauer-	1	Bu	G4†
Schrader-	1	1	C8*
Schubert-	1	4	E8*

-straße	St.	P	☐
Schuh-	1	1	C7
Schulenburger Land	1	Ha	B1
Schul-, Altstädt.	1	1	D7*
— Neustädter	1	1	B7*
Schulze-	1	1	C1*
Schumann-	1	1	E1*
Schüler-	1	1	F8
Schützenplatz	1	1	C8*
[illegible]	1	1	F9
Schwalenberger-	1	L1	B4*
Schwarzer Bär	4	L1	AB4
Schwesternhaus-	1	1	F8/9*
Sedan-	1	1	D2
Seelhorst-	1	1	F6/8
See-	1	1	D8
[illegible]	1	Kl	G4†
Seidel-	1	1	D1*
[illegible]	1	L1	B4*
Seiler	1	1	EF8
Seilwinder-	1	1	CD7
[illegible]	1	L1	D8*
Sommer-	1	1	D8*
[illegible]	1	1	D7*
Sextro-	1	1	DE8
Seydlitz-	1	1	G1
Siebenstücken, In den	1	D	FG1†
Sieh-	1	1	B8
Sieger-	1	1	F6*
Siegmund-	1	Ha	B1
Siemensplatz	1	1	E10*
Simon-	1	1	EF10
Silber-	4	D	FG1†
Simonsplatz	1	1	D8
[illegible]	1	1	D7*
Sonnenweg	1	1	F8
Sophien-	1	1	D8
Spichern-	1	1	D1*
[illegible]	1	1	D8*
Spinnereiweg, Am	4	L3	A51
Sonnenweg	1	1	F8
Sophien-	1	1	D8
Spannhagen-	4	D	FG1†
Spargel-	1	Ha	A1†
[illegible]	4	D	E8†
Spichern-	1	1	D8
Spielhagen-	1	1	G1
Spinnerei-	1	L1	17
Spinoza-	1	Kl	G8†
Spitta-	1	1	G1
Sprengelfeld	1	1	D8*
Stader Chaussee	1	1	CD1†
Stadt-	1	1	F8
Ständehaus-	1	1	D7
Stärke-	1	L1	B8
Stahlberg-	1	6	A1†
Steinfeld-	1	L3	A3†
Steinmetz-	1	1	D1
Steinriede, In d.	1	1	D8*
Stein-	1	L1	A1*
Steintorfeld-	1	1	DE/1
Steinweg	1	1	D8
Stephansplatz	1	1	B8
Stephanus-	1	L1	A8
[illegible]	1	1	F8
Stift-	1	1	C6
Stöckener-	1	6	A1†
Stolze-	1	1	F9
[illegible]	1	4	F1†
Strangriede, An d.	1	1	B1
Striehl-	1	1	C8*
Strohmeyer-	4	1	D8*
Struckmeyer-	1	L1	B8*
Stüve-	1	1	F10
Südfeld-	1	L3	A3*
Suderburg-	1	D	FG1†
Sutel-	4	D	FG1†
Sandwiesen-	1	D	F8†
Tal-	1	1	D8*
Taubenfelde, Am	1	1	B1/2
Teich-	1	L1	B8
Tellkamp-	1	1	D8
Thaer-	1	1	EF1*
Theaterplatz	1	1	D8
Theater-	1	1	D7
Theodor-	1	1	B6
Thielenplatz	1	1	DE6/7
Thek-	1	Kl	G4
Tiedge-	1	1	B8*
Tiefenriede, An d.	1	1	F10
Tiefental	1	1	C7*
[illegible]	1	1	B8
Tivoli-	1	1	B6
Tor-	4	L1	B8*
Tur-	1	1	E10
Triftfelde, Im	1	Wü	F8†

-straße	St.	P	☐
Trift-	1	1	B8
Tulpen	1	1	C8*
Türk	1	1	C8*
Turn-	1	Ha	BC1*
Uhlem	1	1	E7
Ufer-	1	1	AB3
Uhland	1	1	C2*
Ulanen	1	1	C8*
Ulmen-	1	L3	B8*
Ulrich-	1	1	D1*
Unger-	1	L1	AB3
Unter den Linden	1	Kl	G4†
Vahrenwalder-	1	1	C1/2
Vallehen	1	1	E4
Velber-	1	L1	B8*
Velvet-	1	L1	B8
Verden-	1	1	F7
Victoria-	4	L1	B3
Viehrampe, Am 1	1	1	C1*
Vinnhorster Weg	1	Ha	A1†
Volgersweg	1	1	D8
Volta-	1	1	E1*
Vollmer-	1	Ha	C1†
Voß-	1	1	B1/2
Wagener	1	1	DC7/8
Waldersee-	1	1	B1
Waldhausen-	1	Wü	E8†
Waldheim	1	D	E8†
Wald-	1	1	D11
Wall-, Große	1	1	D8
— Kleine	1	1	D8*
Warmbüchenkamp, Am	1	1	E7
Warmbüchen	1	1	E8
[illegible]	1	1	E8
Wettekamp-	1	Bu	G4†
Waterlooplatz, Am	1	1	BC8
Weber-	4	L1	B4*
Wachen-	1	L1	A3
Wedekindplatz	1	1	E8
Wedekind-	1	1	DE8
Weide, An der	4	L3	AB3*
Weidendamm	4	L3	B8
Weide-	1	L3	A3*
[illegible]	4	D	FG1†
Wein-	1	1	B8
Weißekreuz	1	4	E6
Weißenburger-	1	1	D8*
Weizenfeld-	1	6	A1†
Welfengarten	1	1	B8
Welfenplatz, Am	1	1	D6
Welfen-	1	1	B8
[illegible]	1	Ha	A1†
Werder-	1	1	DE6*
Werner	2	Wü	F8†
Wern-	1	D	E8†
Werf-	2	D	E8†
Wessel-	1	L1	B8
West-	1	D	E8†
Wichmann-	2	D	E6†
Wiehberg-, 1–76	1	D	E8†
übrige	1	Wü	F8†
Wieland-	1	1	B8
Wiese, An der breiten	4	Bu	D8†
Wiesen-	1	1	DE9/10
Wildenbruch-	1	1	B8
Wilhelm-	1	1	B8
Wilkenburger-	1	Wü	F8†
Wille-	1	1	F4*
Willmer-	1	D	E8†
Windheim-	4	D	E8†
Windhorst-	1	1	C8*
Windmühlen-	1	1	D7
Winkel-	1	Kl	G4†
Wittekind-	1	L1	AB4
Wöhler-	1	1	D1
Wolf	1	1	BF7
Wülfelheide, Im	4	Wü	F8†
Wörth-	1	1	B8
[illegible]	1	1	F1†
Wunstorfer-	4	L3	A3
York-	1	1	B8
Zeppelin	1	1	EF2
Ziegelei	1	6	A1†
Ziegel-	1	D	E8†
Ziesenis-	4	L3	AB†
Ziethen-	1	1	D1
Zimmer-	1	1	D8*
Zirkel-	1	L1	B8*
Zoologischen Garten, Am	1	1	EF8
Zuschlag-	1	1	D11
Zwinger-	1	1	D8*
Zwingli-	1	1	F8*

Öffentliche Gebäude, Wohlfahrts- und andere Anstalten

Öffentliche Gebäude	□
Amtsgericht	E6
Anatomie	EF7
Armenhaus	D4
Badehaus, Städtisches	C6
Bahnhof, Güter-	C4
— Hannover-Süd	G5
— Haupt-	D4
— Küchengarten (Güter-)	A7
Linden	B6
— Produkten-	G1
— Rangier- (Hainholz)	B1
Bella Vista	C8
Bezirkskommando	E7
Börse	D7
— Getreide-	D4
Botanischer Garten	F3*
Chemisches Institut	D3
Eichamt	C7
Elektrizitätswerk, Städt.	D7
— Straßenbahn-	A8
Eisenbahndirektion	DE4
Feuerwehrgebäude	E7
Friedhof, Alter	ED4
Andreas-	D4
— Garten-	D4
Hainholzer	C1
— Israelitischer	BC1
Lindener	AB1
— Militär-	A8
— Nikolai- (Alter)	C4
— (Neuer)	E1
Garnisonlazarett	E6
Generalkommando	D4
Gewerbehalle	EF7
Glashütte	C5
Handelskammer	E6
Hauptpost	D4
Hospital St. Spiritus	F4
Intendantur	D4
Justizpalast	D4
Kaserne, Artillerie-	C6
— Infanterie-	C8, D4
— Train-	G1/3
— Ulanen-	E1 DC2 EF2
— Verschiedene	D4
Kinderheilanstalt	F7
Kommandantur	C5
Konsistorium	DE7

Öffentliche Gebäude	□
Konzerthaus	C6/7
Krankenhaus, Israelitisch.	E3*
— I. Städtisches	D1
— II.	A5
— III.	F4
Künstlerhaus	D7
Landesversicherungsanst.	D4
Landgericht	E4
Landratsamt	D4
Leihamt	C7
Loge	C8
Markthalle	CD7
Marstall	A8
Mausoleum	A1
Militärreitinstitut, Königl.	D1
Militärverwaltungsgebäude	D*
Museum, Handels- u. Industrie-	D4
— Kestner-	CD8
— Kunstgewerbe- (Leibnizhaus)	C7
— Provinzial-	D8
Oberpostdirektion	EF3
Panorama	D7
Polizeipräsidium	C8
Proviantamt	EF3
Provinzialständehaus	D7
Radrennbahn	F4
Rathaus	D4
— Altes	CD7
— Neues	CD8
Regierung, Königliche	C7
Reichsbank	D7/8
Rennbahn	F5
Saline (Georgshalle)	A4
Schlachthof	F4
Schloß (Georgspark)	B1
— (Herrenhausen), Kgl.	A1
— (Palais), Königl.	C7
— Residenz-	C7
— Welfen- (Technische Hochschule)	B4
Schützenhaus	D3
Schwesternhaus	F4
Staatsarchiv	D4
Stadtbauamt	D4
Stadthalle	F5
Steuerdirektion	D4
Stift-, Clementinen-	D4

Denkmäler. Kirchen	□
Stift, Friederiken-	E*
— Henrietten-	F3
— Nikolai-	D7
— Stephans-	G4†
— Vincenz-	E6
Telegraphenamt	D5
Theater, Deutsches	D4
— Mellini	C6
Residenz-	D7
— Schauburg	D4
— Schauspielhaus (Kgl.)	D7
Turnhalle	D7
Zeughaus	D8
Zollamt	D8
Zolldirektion, Ober-	C8
Zoologischer Garten	EF5
Denkmäler	
Bismarcksäule	F6
Bödekerdenkmal	CD7
Burckhardtdenkmal	E3
Ernst-August-Denkmal	D4
General-von-Alten-D.	C4
Gutenbergbrunnen	D6*
Hannovera-Denkmal	CD7*
Höltydenkmal	C6
Karmarschdenkmal	D7
Königinnendenkmal	D4
Kriegerdenkmal	D4
Kurfürstin-Sophie-D.	A1
Leibnizdenkmal	DC8
Luise-Friederike-Denkmal	D4
Lutherdenkmal	CD7
Marschnerdenkmal	C7
Rosenbergdenkmal	BC3
Rudolf-von-Bennigsen-D.	D4
Schillerdenkmal	D7
Stromeyerdenkmal	D7
Trippdenkmal	D8
Waterloosäule	D4
Kirchen.	
Aegidienkirche	D8
Apostelkirche	D3
Bennokirche	A56
Bernwardskirche	E5*
Bethlehemkirche	A5
Christuskirche	C5
Dreifaltigkeitskirche	ED4
Elisabethkirche	D4

Schulen	□
Garnisonkirche	D8
Gartenkirche	D4
Godehardikirche	D4
Hainholzer Kirche	D4
Herrenhäuser Kirche	A1
Josefkirche	B1
Kreuzkirche	C7
Lister Kirche	D4
Lukaskirche	D8
Lutherkirche	BC4
Marienkirche	C8
Matthäikirche	CD8
Markuskirche	D4
Nazarethkirche	D4
Neustädter Kirche	D7
Nikolaikirche	D6
Paulskirche	D4
Petrikirche	FG3
Propstei (Klemens-)Kirche	D7
Reformierte Kirche	C8
Schloßkirche	C7*
Zionskirche	C4
Synagoge	BC7
Schulen.	
Gymnasium, Goethe-	D6
— Kaiserin-Auguste-Viktoria-	A8
— Kaiser-Wilhelm-	D6*
— Mädchen- (Sophien-)	D4
Real	DE7
— Real- (Leibniz-)	D5
Handelsschule	D4
Hebammenlehranstalt	D4
Hochschule, Technische	D4
— Tierärztliche	D8
Höhere Mädchenschule I	D5
— — II	C7*
Konservatorium d. Musik	EF7
Kriegsschule	C8
Kunstgewerbeschule	D4
Lyzeum, Städt.	DE7
Militärreitinstitut, Königl.	B1
Realschule I	F3
II	D8
— 1. Ober-	D4
— 2. Ober-	C4
Seminar, Lehrer-	D4
— Lehrerinnen-	D4

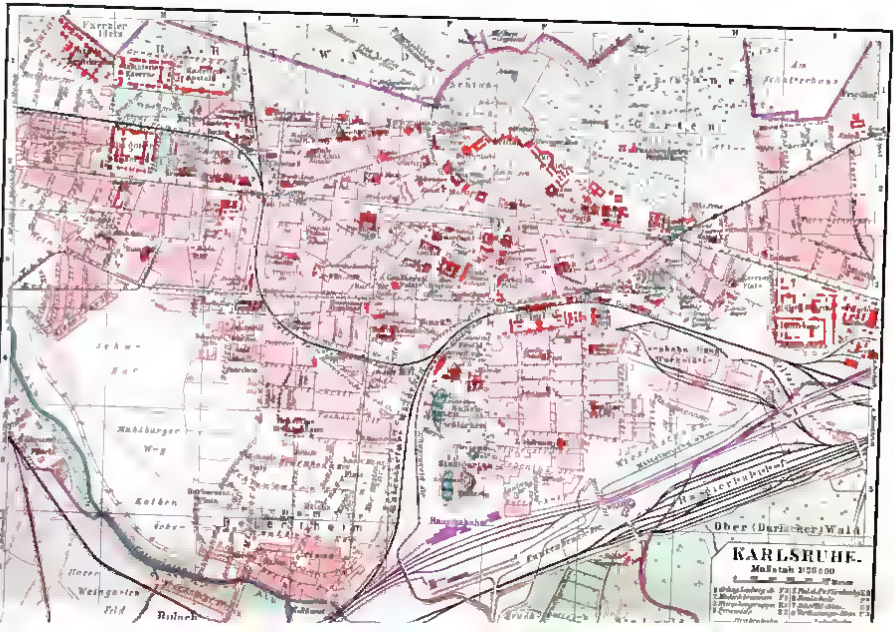

KARLSRUHE.
Maßstab 1:20000
Ober (Durlacher) Wald
Exerzier Platz
Schloss
Garten
Hauptbahnhof
Rangierbahnhof
Mittelbruch
Weingarten
Bulach

Umgebung von
KARLSRUHE.
Maßstab 1 : 40000
Knielingen
Mühlburg
Daxlanden
Grünwinkel
Beiertheim
Bulach
Schloß
Fasanen Garten
Rintheim
Hardt Wald
Großherzogl. Wildpark
Exerzier Platz
Rappenwört
Fritschlach
Ober Feld
Hardt
Wald
Ober
Wald
Wolfartsweier
Rüppurr Winkelwald
Scheibenhardt
Forchheim
Bahnhof Forchheim
Mörsch
Rhein

Bibliographisches Institut, Leipzig

Karlsruhe.

Zuständiges Amtsgericht, Bezirkskommando: Karlsruhe. Standesämter (St.): Karlsruhe (K), K.-Daxlanden (D), K.-Grünwinkel (G), K.-Rüppurr (R). Postbestellanstalten: Die Bestellung erfolgt durch Postamt Karlsruhe 1.

Straßenbahn.

Linie 1 Durlach–Rheinhafen.
2 Durlach–Hardtstraße.

Linie 3 Schlachthof–Hauptbahnhof.
4 Friedhof–Beiertheim.

Linie 5 Hauptbahnhof–Städt. Krankenhaus.
6 Hauptbahnhof–Kühler Krug.

Straßenverzeichnis.

Buchstaben und Zahlen in der Spalte □ geben auf dem Stadtplan die Lage der Straßen, Plätze usw. an. Sind Buchstaben und Zahlen mit einem * versehen, so bedeutet dieses, daß der Name im Planquadrat fehlt, mit einem †, daß er außerhalb des Planes in Fortsetzung der Quadrate liegt.

-straße	St.	□
Adler-	K	F2/3
Akademie-	K	DE3
Alb-	K	D6*
Albtaler	K	A–G4–6
Alemannen-	K	D6*
Allmend-	D	G11
Altfeld-	G	D6*
Amalien-	K	CD4,5
Andreas Hofer-	G	D6*
Anker-	D	C6*
Appenmühl-	G	D6*
Arbeits-	K	D6/8*
[illegible]	K	C4
Arndt-	K	G11*
Auer-	K	G10*
Augarten-	K	E4,5
Augusta-	K	D4
Bach-	K	A3
Bahnhof-	K	F4
[illegible]	K	CD4*
Bannwaldallee	K	E5/6
Barbarossapl.	K	E3
[illegible]	G	G11
Beethoven-	K	C1
[illegible]	K	CD5/6
Beiertheimer Allee	K	DE4,5
[illegible]	K	C6
Berliner Platz	K	D7
[illegible]	K	DE7/8
[illegible]	K	E8,9
Bernhardusplatz	K	GH5
Bertholds-	K	F2,3*
Bienen-	D	E6*
Bismarck-	K	D–E2
[illegible]	K	D6*
Blücher-	K	AB1,2
[illegible]	K	DE6
[illegible]	K	G11*
Boeckh-	K	C4,5
Brahms-	K	E6*
Brauer-	K	C4
Breite-	K	CD4
[illegible]	K	D6
[illegible]	K	C6*
[illegible]weg	K	F12*
[illegible]	K	A1*
[illegible]	K	C6*
[illegible]	K	A3*
[illegible]	D	D6*
[illegible]	D	B5
[illegible]	K	E23
Böcklin-	K	C4
[illegible]weg	R	G11*
[illegible]	K	D6
[illegible]	D	C5*
[illegible]	D	[illegible]
[illegible]	K	[illegible]
Degenfeld-	K	E5
Devrient-	K	C4
Dorotheen-	K	F3*
Douglas-	K	D2/3
Dragoner-	K	A3
Drais-	K	A3
[illegible]	K	[illegible]
Durlacher Allee	K	EF5
Durlacher-	K	E4
Durmersheimer-	G	D5/8
[illegible]	G	D6*
[illegible]	K	E12
Eichrodt-	K	D1/2
Eisenbahn-	K	E6*
Eisenlohr-	K	A3/4
[illegible]	K	E6*
Engler-	K	F2/3
Erbprinzen-	K	E5
[illegible]	K	G10*
Ernst-	K	B3
Essenwein-	K	E3
Ettlinger Allee	K	G9/10
Ettlinger-	K	EF4,5
[illegible]	K	D3*
[illegible]	K	E7 E8
Fabrik-	K	D6*
Fasanen-	K	E4
Fasanenbruch-	K	FG5/6
Federbach-	D	C6*
Feld-	K	D6*
Festplatz	K	E4
Feuerbach-	K	C1/2
Fichte-	K	F1/2
[illegible]	K	D6*
[illegible]	K	G10*
[illegible]	K	D6*
[illegible]	K	D6*
Forst-	K	E6*
[illegible]	K	D6*
[illegible]	K	E5
[illegible]	K	D4
Friedrichsplatz	K	E5
[illegible]	K	F6
[illegible]weg	D	B2
[illegible]	K	D6*
[illegible]	K	E1/2
[illegible]	G	G11
Gabelsberger-	K	AD4
Garten-	K	B–E5/6
Gebhard-	K	CD5/6
[illegible]	K	D6*
[illegible]	K	C5
Georg Friedrich-	K	E5/6
[illegible]	K	A3/4
[illegible]	D	D6*
[illegible]	G	D6*
Gervinus-	K	C5*
Gerwig	K	F5
Glock-	K	E4*
Glümer-	K	DE6*
Gneisenau-	K	E7*
Goethe-	K	AB2/3
Göhren-	K	G11
Goldgrund	D	E6*
Gottesauer-	K	H5
Graben-	K	D6*
Graf Eberstein-	K	G11
Graf-Rhena-	K	CD6
[illegible]	K	D6*
[illegible]	K	C5
Grenadier-	K	D–E1*
[illegible]	K	[illegible]
Griesbach-	K	A5
Grillparzer-	K	A3
Grünwinkel	G	BC6/7
Grünwinkler-	K	BC6/7*
Günther-	K	A1
Gutenbergplatz	K	B6*
Gutenberg-	K	AB5*
[illegible]	K	B4
[illegible]	K	BC5/6
Hagen-	K	A1
Hahnen-	D	B6*
[illegible]	K	B3*
Hallen-	D	C6*
[illegible]weg	D	C6*
Händel-	K	A3
Hans-Thoma-	K	E3
Hardt-	K	DE7/8
Hauff-	K	E3
[illegible]	G	D6*
Haydnplatz	K	B1/2
Hebel-	K	E5
[illegible]weg	D	G10/11*
[illegible]	K	G11*
Helmholtz-	K	BC3
Herder-	K	A3*
[illegible]	K	E5*
Herrenalber-	K	G10/11
[illegible]	K	BC5
[illegible]	K	D6*
[illegible]	K	E6*
Hildapromenade	K	A–C1/2
—platz	K	BC2
Hinter der Kirche	D	C6*
[illegible]	K	D5–3
[illegible]weg	K	E7/8
[illegible]	K	C5
[illegible]	K	C8*
[illegible]	K	E3
[illegible]	K	CD6
[illegible]	D	C6*
[illegible]	K	E6
[illegible]	G	D6*
[illegible]	G	C6/8*
Hübsch-	K	A3/4
Humboldt-	K	E2/3
[illegible]	K	D6*
Im Grün	K	G10*
Jagd	K	D6*
Jäger-	K	E6*
Jahn-	K	CD6
Jolly-	K	CD4
[illegible]	G	D6*
Kaiserallee	K	A–C3
Kaiserplatz	K	CD3
Kaiser-	K	B–G3/4
Kaiser-Wilhelm-Passage	K	E4
Kalliwoda-	K	E6*
Kanonier-	K	[illegible]
Kant-	K	D6*
Kapellen-	K	E5
[illegible]	K	A1
Karl-Friedrich-	K	F6
Karlplatz	K	D5
Karlstor	K	E4
Karl-	K	D3–5
Karl-Wilhelm-	K	E13
[illegible]	K	B5*
[illegible]	K	B6*
[illegible]	D	C6
[illegible]	K	D6*
Kepler-	K	D4*
[illegible]	K	B6*
[illegible]	K	E7/8*
Kirch-	K	F2*
[illegible]	D	C6*
Klauprecht-	K	CD4
[illegible]	K	B6*
Kleist-	D	G11*
Klopstock	K	E3*
Klose-	K	B4
Kloster-	G	G11*
Klosterweg	K	B1*
[illegible]	K	E7
[illegible]	K	E3
[illegible]	G	E6*
[illegible]	K	B6*
[illegible]	K	E4*
Kornblumen-	K	H11
Körner-	K	E2,3
Kornweg	D	C6*
[illegible]	D	C6*
[illegible]	K	E5*
Kreuz-	K	E2/3
Kriegs-	K	A–E5
[illegible]	K	A1
[illegible]	K	E3/5
[illegible]	K	E3/5*
[illegible]	K	CD2
Kurfürsten-	K	D6
Kurven-	K	D4
Kurze-	K	C5*
Kußmaul-	K	A1
Kyffhäuser-	K	C5/6*
Lachner-	K	E3
Lager-	K	E6/7*
[illegible]	K	D6*
Lamm-	K	E4/5
Langenacker-	D	C6*
Lange-	K	G11
[illegible]	D	C6*
Lauterberg-	K	F6
[illegible]	D	C6*
Lebrecht-	K	G11*
[illegible]	K	G11*
[illegible]	K	D6*
Lenz-	K	D4
Leopoldplatz	K	D3
Leopold-	K	CD3/4
Lerchen-	K	D6*
Lessing-	K	C2/3
Lichtentaler-	K	G11
Lidellplatz	K	E5
Liebenstein-	K	F4*
Liebig-	K	A2,3
Lilien-	K	D6*
Lindenplatz	K	D6
List-	K	D6*
[illegible]	K	D6
Löwen-	K	G11*
Ludwigsplatz	K	DE4
Ludwig-Wilhelm-	K	EF3/4
Luisen-	K	EF4
Lutherplatz	K	G5
[illegible]	G	G11*
[illegible]	K	E3
Malven-	D	E6*
Main-	K	E3
Marie-Alexandra-	K	CD6
Marien-	K	E4,5
Markgrafen-	K	E5
Marktplatz	K	E4,5
[illegible]	K	E6*
Mathy-	K	DE4*
[illegible]	K	A1/2
Maximilian-	K	C2/3*
Melanchthon-	K	E6*
[illegible]	K	C6*
[illegible]platz	K	EF4
[illegible]	K	C5
[illegible]	K	C5/6
[illegible]	K	C4
[illegible]	D	C6*
Moltke-	K	A–D3
[illegible]	K	E6*

Meyers Orts-Lexikon des Deutschen Reichs. 5. Aufl., I. Bd.

Digitized by Google

Karlsruhe

-straße	St.	□
Morgen-	K	G4/5
[illegible]	D	D8*
Mozart-	K	D1
Mühlburg	K	E1/2,3
Mühlburger-	D	D1/2,3
Mühlburger Tor	K	C3
Mühl-	K	D8*
Mühlacker-weg	K	G10*
Münchener-	K	D9*
Nebenius-	K	F5
Nelken-	K	E2/3
Neutrauch-	G	D9*
Neubruchweg	K	C8
Neuburger-	D	C3*
Neureuter-	K	D7
Nibelungen-	K	D1
Nikolaus-	K	G11*
Nokk-	K	C4*
Nordbecken-	K	C7
Nowackanlage	K	F1*
Ölgartenweg	D	BC8*
Ostend-	K	GH3
Otto-Sachs-	K	CD4*
Park-	K	B1/2
Peter- u. Paul-Platz	K	B2*
Pfarr-	D	BC3
Pfinz-	R	G11
Philipp-	K	B2*
Pulverhaus-	G	D9
Putlitz-	K	C4
Quer-	D	B3*

-straße	St.	□
Ranke-	K	G4
Rappenwörth	D	C5*
Rastatter-	R	H10/11
Redtenbacher-	K	D4
Rechenplatz	K	D6
Reinhold-	K	C1/5
Reinhard-	R	G11*
Reitzenstein	K	C1*
Renck-	K	E4*
Reuth-	G	D8*
Rheinbahn-	K	D4
Rhein-	K	D3
Richard-Wagner-	K	A1
Ried-	N	G11
Riefstahl	K	C1/2
Rietschel-	K	I5
Rintheimer	K	H12
Ritter-	K	E2-4
Roggenbach-	K	C2
Römer-	D	C3*
Rondellplatz	K	EF5
Roon-	K	CD4
[illegible]	K	F5
Rudolf	K	E2/3
Rüppurr	R	G H11
Rüppurrer-	K	FG3-5
Sachsen	K	D4
Saller-	K	CD4/5
Sommer-	D	C8*
Schauenburg-	K	B7*
Schetten-	D	D3*
Scheffel-	K	B4/5
Schellenhardter Weg	K	FG10/11
[illegible]	K	G11*

-straße	St.	□
Scherer-	K	G4/5
Schiller-	D	C6*
Schiller-	K	E2/3
Schirmer-	K	D1/2
Schlachthaus	K	I3/4
Schloßgraben-	R	G10*
Schloßplatz	K	EF2
Schnetzler-	K	GH5
Schönfeld-	K	H3
Schöttle-	K	E8*
Schubert-	K	A2
Schumann-	K	E8*
Schützen-	K	FG4
Schwalbenweg	K	E2*
Schwanen	K	F5*
Schwarzwald-	K	E5
Schwind	K	BC4
Sedan-	K	D3*
[illegible]	K	G10*
Sophien	K	E7/8*
Seminar-	K	D1/2
Seubert-	K	I3
Seydlitz-	K	D3*
Siegfried	K	E1/2
Siemens-	K	A5
Silcher-	G	D8*
Sofien	K	A D3
Sommer-	K	E3
Sonnen-	K	D6*
Sonntagplatz	K	D4
Sonntag-	K	D4*
Spital-, Kleine	K	FG5*
Stabel-	K	C1/2*
Ständehaus	K	E5*
Steinhäuser-	K	DE2
Stein-	K	F5

-straße	St.	□
Stephanienplatz	K	D5
Stephan-	K	D5*
Sternberg-	K	I2
Stern-	K	D6*
[illegible]	R	G12*
Stößer-	K	E7/8*
Straßburger-	K	E7*
Stuttgarter-	K	D7/8*
Südbecken-	K	CD6
Südend	K	C5/6
Sybel-	K	G1/3
Tauben	K	C3
Tellplatz	K	D8*
Tell-	K	D8*
Tellenborn	K	E4*
Teutoburger	K	C5/6*
Treitschke-	K	F5
Tulla-	K	I2*
Tulpen-	K	G11
Türken-	K	C8
Turm-	K	D5*
Turner-	D	C3*
Ufer-, Nördl.	K	CD7/8
— Südl.	K	CD8
Uferweg	K	E7*
Uhland-	K	AB2/3
Valentin-	D	C3,9*
Veilchen-	K	I1/2
Viktoria-	K	C5
Vincentius	K	E5*
Virchow	K	E2
Vogesen-	K	D6*
Vorder-	K	BC3
Vorholz-	K	CD4/5

-straße	St.	□
Wald	D	D6*
Waldweg	D	E5
Waisenhaus-	K	E6*
Waldhorn-	K	FG3,5
Wald	K	EF3/4
Waldhalde-	K	A2,3/4*
Wasserwerk-	K	G5
Watt-	K	D6*
Weber-	K	BC1/2
Walter-	K	D6*
Weinbrenner-	K	A2/3
Weinweg	K	I2
Weißenburger-	G	C7*
Weltzien-	K	A3/4
Wendt-	K	A2
Werderplatz	K	F7
Werder-	K	FG6
Werft-	K	C6
Wessenberg-	K	I1/2
Westend-	K	C7-8
Wieland-	K	G4
Wiesen	K	GH4/5
Wilhelm-	K	F4,5
Winkelmann-	K	DE4
Winkelried-	G	D6*
Winter-	K	FG5
Wolfartsweier-	K	EF5/6
Wörth-	K	D1/2*
York-	K	A2/3
Zähringer-	K	E–G4
Zehnt-	R	G11*
Zeppelin	D	B6,7*
Ziegel	K	D8*
Zieten-	K	D6*
Zimmer-	K	EH4
Zirkel-	K	EF3

Öffentliche Gebäude, Wohlfahrts- und andere Anstalten

Öffentliche Gebäude	□
Archiv, Landes-	C9
— Städt.	C4
Bad, Friedrich-	D2
— Vierordt-	F4
Bahnhof, Güter-	G3
— Haupt-	F5
— — Neuer (im Bau)	E5/6
— Lokal-	G3
— Mühlburger Tor	C3
— Rangier-	H5
Bauhof, Städt.	G5
Bezirksamt	F5
Bibliothek, Hof- u. Landes-	E3
Diakonissenanstalt	C3
Eichanstalt	C3
Eisenbahndirektion	E5
Elektrizitätswerk, Städt.	D6
Friedhof, Alter	GH3
— Israelitischer	H3, I1
— Neuer	I1
Garten, Botanischer	E5
— Erbprinzen-	E5
— Fasanen-	GD1
— Orangerie-	E2
— Schloß-	E2
— Stadt-	F4/5
— Winter-	E1/2
Gaswerke I, II	C8, H4
Generalkommando (Werderpalais)	E1/2
Gericht, Amts- (Justizpalast)	E5
— Land (Justizpalast)	E5
— Oberlandes-	C2
— Verwaltungs-	C2
Halle, Ausstellungs-	E4

Öffentliche Gebäude	□
Halle, Fest-	E1
— Kunst-	E2
— Landesgewerbe-	F5
Hauptsteueramt	E4
Justizpalast	E2
Kadettenanstalt	DC1
Kaserne, Artillerie-	I5
— — (Neue)	E7
— Dragoner-	E1
Infanterie	E1
— Telegr. Abt.	E7
Kolosseum (Varieté)	E8
Krankenhaus, Ludwig-Wilhelm-	E2
— Städt.	A1
— Vincentius- (altes)	E3
— — (Neues)	CD5
Krematorium	I1*
Luisenbad	F4
Militärhospital	C5
Ministerien	E2
Ministerium, Finanz-	F3
— Staats-	E5
Münze	D1
Museum, Kunstgewerbe-	C1*
— Zähringer-	F3
Oberkirchenrat, Evang.	E3
Oberlandesgericht	C5
Oberpostdirektion	G2/3
Palais, Großherzogl.	DE3
— Markgräfl.	F3
— Prinzessin Wilhelm-	E3
— Prinz Karl-	D2
— Prinz-Max-	D2
— Residenz- (Schloß)	EF2
— Werder-	E1/2
Pferdeschlachterei	G3

Denkmäler	□
Proviantamt	C8
Rathaus	EF3
Reichsbank	E4
Rheinhafen	C7/8
Schlacht- u. Viehhof	I3
Ständehaus	E5
Sternwarte	E5
Stift, Prinz Wilhelm-	E5
— Leopold- u. Sophien-	C3
Theater, Apollo-	F1
— Hof	E1
— Sommer-	E4*
Vereinigte Sammlungen	E5
Versorgungsanstalt	G3
Waisenhaus	E7/8
Wasserwerk, Hof	G1
— Städt.	E5
Zentralturnhalle	F2
Zeughaus	D1
Denkmäler.	
Bismarckdenkmal	E4
Draisdenkmal	E5
Grashofdenkmal	D4
Großherzog Karl Friedrich-Denkmal	E2
— Leopold-Denkmal	D3*
— Ludwig-Denkmal	F3*
Hebeldenkmal	E1
Hermann- u. Dorothea-Denkmal	E1
Kaiser Wilhelm-Denkmal	CD2
Kriegerdenkmal	E5
Lessingdenkmal	E4
Lübkedenkmal	E5
Prinz Wilhelm-Denkmal	E1/2
Scheffeldenkmal	D2*

Kirchen. Schulen	□
Verfassungsdenkmal	F3*
Werderdenkmal	G3
Winterdenkmal	EF3
Kirchen.	
Auferstehungskirche	C7
Beiertheimer Kirche	C8
Bernharduskirche	D1
Bonifatiuskirche	E5
Christuskirche	C2
Johanneskirche	F1
Kleine Kirche	F2/3
Liebfrauenkirche	F5
Lutherkirche	H3
Peter- u. Paulskirche	E6
Schloßkirche	F2*
Stadtkirche, Evang.	F3
— Kath.	F5
Synagoge	F4
Schulen.	
Akademie der bildenden Künste	D5
Baugewerkeschule	D1
Gewerbeschule	F3
Gymnasium	G3
— Mädchen-	D3*
— Real-	G2*
— Reform-	E4
Handelsschule, Städt.	D3
Kunstgewerbeschule	C1
Realschule	E2*
— Ober (Friedrich-)	C2
Seminar I	D1/2
— II	G4
— Lehrerinnen-	F3
Technische Hochschule	D1

Google

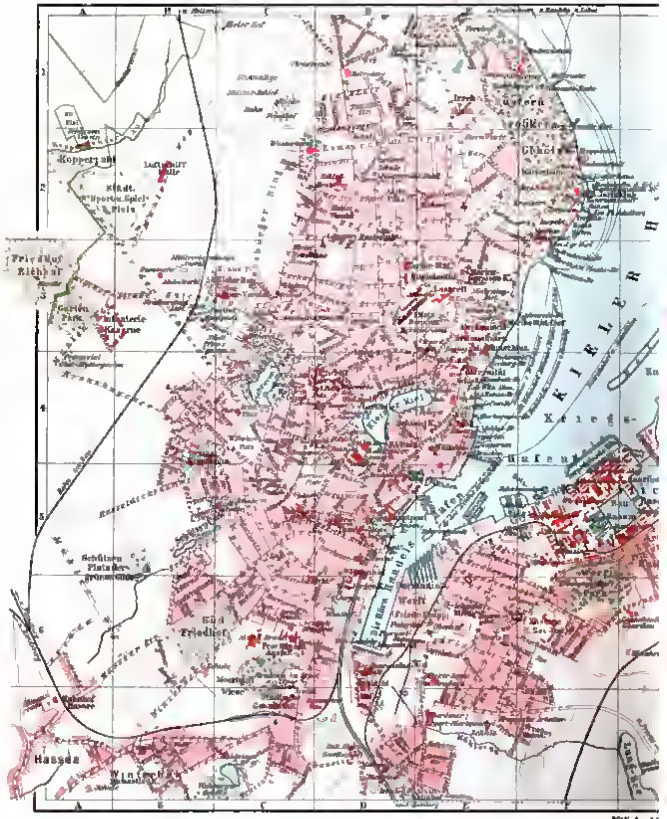

A
B
C
D
E
F
1
2
3
4
5
6
Kieler Hof
Kopperpahl
Luftschiff Halle
Städt. Sport- u. Spiel-Platz
Friedhof Eichhof
Garten Park
Infanterie Kaserne
Lazarett
Kleiner Kiel
Kieler
Kriegs-
Hafen
Handels
Hafen
Die Hörn
Werft
Schützen Platz
Süd Friedhof
Moor Teich Wiese
Bahnhof Hassee
Hassee

Bibliographi

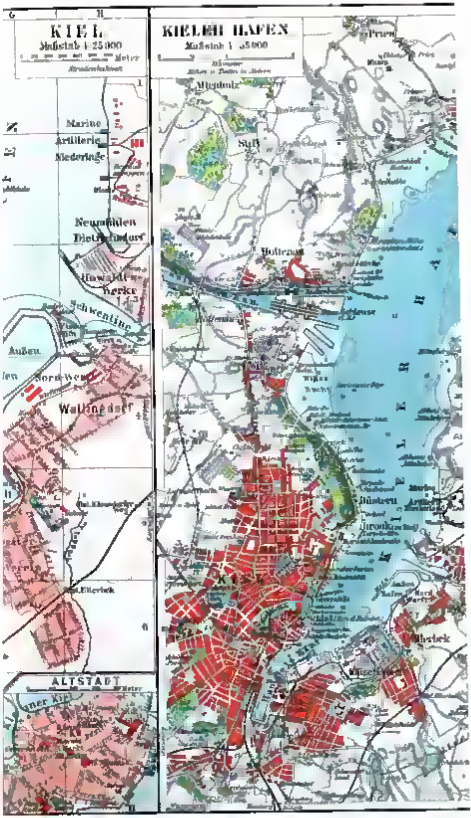

G
H
KIEL
Maßstab 1:25000
Meter
KIELER HAFEN
Maßstab 1:65000
Kilometer
Marine
Artillerie
Niederlage
Neumühlen
Dietrichsdorf
Howaldts-Werke
Schwentine
Nord-Werft
Wellingdorf
Ellerbek
ALTSTADT
Meter
Friedrichsort
Holtenau
Suchsdorf
Wik
Düsternbrook
KIEL
Gaarden
Ellerbek

hes Institut Leipzig

1
2
Friedhof
Eichhof
3
4
5
6
7
Haas

Kiel.

Zuständiges Amtsgericht, Bezirkskommando: Kiel. **Standesämter (St.):** 1–4. **Postbestellanstalten (P):** Kiel 1 (K), K.-Ellerbek (E), K.-Gaarden (G), K.-Hassee (H) und K.-Wik (W).

Straßenbahn

Linie 1: Waldwiese–Knorrstraße.
2: Belvedere–[illegible]brücke.
3: [illegible]weg–Eichhof.
Linie 4: Neumarkt–Gaarden.
5: Städtische Fähre–Wellingdorf.
6: Hohenzollernring–Seebadeanstalt.
Linie 7: Neumarkt–Wellingdorf.
8: [illegible]straße–Bahnhof Hassee.

Straßenverzeichnis.

Buchstaben und Zahlen in der Spalte □ geben auf dem Stadtplan die Lage der Straßen, Plätze usw. an. Sind Buchstaben und Zahlen mit einem * versehen, so bedeutet dieses, daß der Name aus Platzmangel fehlt, mit einem † daß er außerhalb des Plans in Fortsetzung des Quadrates liegt.

-straße	St.	P	□
Achterwehrer-	0	K	A7†
Adalbert-	0	W	D2†
Adelheid-	1	K	C8
Adolfplatz	3	K	D6
Adolf-	2	K	D5/6
Afrade	1	H	A6
Ahlmann-	0	K	D6
Alsen-	2	K	C8
Altenrade	4	H	A7*
Alten[illegible]-	2	H	H4†
Alte Reihe	1	K	D5*
Anna-	2	K	CD5
Arkona-	0	W	D1†
Arndtplatz	1	K	D6
Asmus-	2	H	B7
Auberg	2	W	C1†
Aubrook	0	K	A7†
Augustenburger Platz	2	K	D6
Augusten-	0	G	EF6/8
Auguste-Viktoria-	1	K	D6
Bäckergang	1	K	D4
Bahnhof	2	K	D6/7
Bahnhofplatz	1	K	D5/6
Ballastberg	2	G	D6
Barkauer Weg	2	H	C7
Bartelsallee	3	K	D6
Bau-	2	K	D3
Bellmann-	1	K	DE5
Berg-	2	K	D4
Beselerallee	0	K	DE3
Bielenberg-	2	H	B7
[illegible]	2	K	D5*
Bismarckallee	3	K	D6
[illegible]	2	G	DE8
[illegible]-	0	H	EF7
Blocksberg	2	K	D4
Blücherplatz	0	K	D1/2
Blücher-	2	K	D1
Blumen-	1	K	D4
[illegible]-	1	K	D6
[illegible]-	2	K	C5
[illegible]-	2	H	D6
[illegible]-	2	H	A7
Breiter Weg	0	K	D5*
Bremer-	2	K	GH3
[illegible]-	2	H	D6
[illegible]-	2	H	D5/6
[illegible]-	1	K	D6
Brunswiker-	3	K	DE5/6
[illegible]-	2	H	CE5
[illegible]	0	K	D5*
Bugenhagen-	2	K	D5/6
Bülow-	2	K	DE1
Burg-	2	K	D4*
Calvin-	0	K	D6
Caprivi-	2	K	D6
Chemnitz-	2	K	D6
Christian-	2	K	D4
[illegible]-	2	K	D5
Claudius-	2	K	D5*
Dahlmann-	2	K	D6
[illegible]-	1	K	D4
[illegible]	1	K	C4
[illegible]-	4	K	D6
[illegible]-	2	K	B4
[illegible]	1	K	C5
[illegible]	0	K	A7†
[illegible]	[illegible]	K	[illegible]
Dietrich-	2	G	D3
Dithmarscher	4	H	C7
Dorf-	0	W	D4†
Dorotheen-	2	H	B7
Droysen-	2	H	G6
[illegible]	2	K	D6
Düppel-	2	K	DE3
Düsternbrooker Weg	2	K	D2/3
Düvelsbeker Weg	0	W	D3
Eckernförder Allee	1	K	C4
— Chaussee	1	K	AB5/6
Eckernförder-	1	K	C4/5
Eichhof-	2	K	AB5
Eisenbahndamm	2	K	D5
Elendsredder	3	W	C1†
Elisabeth-	2	H	EF6–7
Ellerbeker-	2	E	E3/4
Ernestinen-	2	H	FG6
Ernst Friedrich-	2	G	G4
v. Esmarch-	0	K	CD3
Exerzierplatz	1	K	CD4
Fabrik-	2	K	D5
Fähr-	1	K	E6
Falck-	2	K	D7
[illegible]-	2	K	C7
[illegible]-	2	H	ED4
Feld-	2	K	DE1–3
[illegible]	0	K	D5*
Fichte-	2	K	D3
Fischer-	2	K	E7
Flämische-	2	K	E7
Fleck-	2	K	D3
Fleethörn	0	K	D4
Flensburger-	2	K	A7†
Fock-	1	K	C6
Forstweg	2	K	D1/2
Francke-	2	K	CD3
Franziusallee	2	H	EH5/6
Freiligrath-	1	K	D6
Friedrich-	0	K	E4
Frieden-	2	H	D6
Friesen-	0	K	C7
Gaardener-	4	K	D4
Gabelsberger-	2	H	E4†
Garten-	1	K	D4
Gärtner-	2	H	A7
Gas-	0	K	D4/5
Gauß-	2	H	F3
Geibel-	2	H	F7
Gebhard-	0	H	G6/8
[illegible]-	0	K	D4
[illegible]allee	1	K	E4
Goebenplatz	1	K	D6
Gellert-	1	K	D6
Georg Pfingsten-	2	H	E6/7*
Gerbergang	1	K	D4*
Gerhard-	2	K	D5/6
Germaniaring	2	H	EF7
[illegible]-	2	K	D2
Goltz-Allee, v. d.	0	H	G7
[illegible]-	0	H	D5*
Goethe-	0	K	C4
Graben-	2	H	C8
Gravelotte-	1	K	E4
[illegible]	2	H	F7
[illegible]-	2	K	E4
[illegible]-	2	K	DE3
[illegible]	2	K	C8
[illegible]	1	K	D5*
Hafen-	2	K	D5
Hamburger Chaussee, bis zur Bahn	2	H	B6/7
jenseit d. Bahn	0	G	—
Hansa-	2	K	C2/3
[illegible] Privat-	0	H	B3/4†
[illegible]	0	W	CD1†
[illegible]-	2	K	D2/3
Harms-	1	K	BC5/6
Harries-	2	K	C8
Hassee-			AB6
bis zur Bahn	2	K	—
jenseit d. Bahn	2	H	—
Hasseldieksdammer Weg	2	K	AB6
[illegible]-	2	K	C6
Haß-	1	K	G7
[illegible]-	2	H	H4
Hebbel-	2	K	C8
[illegible]	2	H	A7*
Hegewisch-	2	K	D3/4
[illegible]-	4	G	B7
[illegible]-	2	G	DE7
Helgoland-	0	H	B7
Helmholtz-	0	G	EF6
Herder-	2	K	C4
Hertha-	0	W	D1†
Hertz-	2	H	F6/7
Herzog-Friedrich-	1	K	DE5
Hildebrand-	2	W	D1†
Hinter der Mauer	2	K	D4*
[illegible]allee	2	K	A7†
Hof-	2	G	E7
Hohenberg-	0	K	D6
Hohe Straße	0	W	E1†
Hohenstaufenring	1	K	D4/5
Hohenzollernpark	1	K	C3/4
Hohenzollernring	2	K	DE3/4
Holm-	1	K	D6*
[illegible]-	2	W	G6
Holstenbrücke	1	K	D4/5*
Holsten-	2	K	D4/5
Holtenauer-	0	K	D1–3
Hopfen-	2	K	D2/3
Horst-, von der	2	K	D2*
Hospital-	0	K	D5
Howaldt-	0	K	D6*
[illegible]-	2	H	EF5
Humboldt-	2	K	D5
Hummelwiese	1	K	CD5
Ilse-	2	H	EF6/7
[illegible]-	2	W	DE3
Jachmann-	2	H	D5
Jägersberg	2	K	D3/4
Jäger-	0	H	EF6
Jahn-	2	K	D6
Jansen-	1	K	D6
Jes-	2	K	C5
Joachimsplatz	2	G	D7*
Johannes-	0	H	D5
Johann-Meyer-	2	K	C6/7*
Julien-	2	H	C5
Jungfernstieg	2	K	D6
Jungmann-	2	K	D4
Kaiser-	2	H	E5
Kai-	1	K	D5/6
[illegible]-	2	W	D1*
Karl Loewe Weg	0	K	F2
Karlstal	2	G	E6
Karl	0	K	D5
Karolinenweg	3	K	EF3
Karpfenteich	2	H	B7
Kasernen-	0	K	D3*
Kastanien-	2	K	C6
Katharinen-	2	H	E4
[illegible]-	1	K	E7
[illegible]heide	2	K	G6
[illegible]-	2	K	G7
Kehrwieder	2	G	D7
Kieler Kuhle	2	G	E4
Kieler-	0	G	EF5
Kirchen-	2	K	D6
Kirchenweg	0	G	E6/7
Kirchhofsallee	2	K	BC5/6
Klausdorfer Weg	2	H	GH4
Klaus-Groth-Platz	2	K	D6
Klein-	2	K	D1
[illegible]	2	K	D6
Klopstock-	2	K	C4
Klosterkirchhof	2	K	GH7
Kloster-	2	H	G5/6
[illegible]-	0	K	C8
Knie-	0	H	E4*
Knooper Weg			CD3/4
Nr. 1–100 u. 2–[illegible]	1	K	—
übrige	2	K	—
Knorr-	0	H	G1†
Kolding-	2	K	D5
Königsweg	2	K	CD5/6
Körner-	2	K	C4
[illegible]allee	2	W	D1
[illegible]platz	0	K	C6
Kronshagener Weg	2	K	A–C4/5
[illegible] Weg	2	H	C7
[illegible]-	0	H	H4
Kuhberg, Großer	2	K	D5
— Kleiner	1	K	D5
Kurze-	2	K	D5*
Küter-	2	K	D4
[illegible]-	0	K	F7
Langenbeck-	2	K	D5
[illegible]weg	0	H	E4
Lange Reihe	2	K	D5
Langer Segen	2	K	D5
[illegible]-	1	H	D5
Lehmberg	0	K	D5
Lerchen-	1	K	D6
Lessingplatz	2	K	CD4
[illegible]allee	0	K	EF5
Linden-	0	K	D6
Lorentzendamm	1	K	DE4
Lornsen-	0	K	D5/6
Lübecker Chaussee	2	H	G7
Lüdemann-	2	K	D6
Luisenweg	0	K	EF3
Luther-	1	K	BC5/6
Lützow-	0	K	E4
[illegible]-	2	H	E4*
Markt	1	K	D4
Martensdamm	2	K	DE4
Martha-	2	K	D6
[illegible]-	0	K	D5*
Mathilden-	2	H	D5
Medusa-	0	G	EF6
Melanchthon-	1	K	D6

Digitized by Google

Kiel

-straße	St.	P	□
Meimersdorfer-	1	K	A7†
Metzer-	3	W	D1†
Mey-	1	K	BC4/5
Michelsen	1	K	C4
Minna-	3	B	G1
Mittel-	1	K	B3/4
Mölling-	1	H	C4
Moltke-	3	K	E1/3
Mühlenbach	1	K	D5*
Mühlenbrook	3	W	C1†
Mühlen-	3	B	E7
Mühlenweg, süd- lich des Eichhof,	1	H	AB2/3
nördl. desselben	3	K	—
Muhlius-	1	K	D6
Nettelbeck	3	K	D1
Neuenrade	3	H	A7
Neue Reihe	1	K	D3*
Neumarkt	1	K	D4
Niemannsweg	3	K	E1/3
Nikolaikirchhof	1	K	E4*
[illegible]-	3	B	GH4
Norddeutsche-	3	B	EF3/4
Ober	3	K	B1†
Olshausen-	3	K	CD3
Oppendorfer-	3	K	B5†
[illegible]-	1	K	[illegible]
Papenkamp	1	K	C5/1
Park	3	W	E1
Paul Fleming-	1	K	B5
Pestalozziplatz	3	W	C1†
Pfaffen-	1	K	H1
[illegible]	1	K	D5*
Philosophengang	1	K	DE4
Pickert-	3	B	F3
Plöner	3	K	B6
[illegible]	3	K	G3
Postgang	1	K	D3*
Puls-	1	H	B7
Preetzer Chaussee	3	G	EF7
Preußer-	3	K	D3
Prinzengarten	1	K	E3*
Prinzen-	3	K	G5
Prinz-Heinrich	3	W	D1
Probsteier-	3	K	C5
Prüne	1	K	CD5
Prüner Gang	1	K	C5
Quarnbeker-	3	H	B7*
Quer	1	K	D5
Raasch-	3	G	B5*
[illegible]	3	K	B4
Ranke-	3	K	C3
Rathaus-	1	G	D7
Ravensberg	3	K	CD1
Reeperbahn	3	G	E6/7
Rendsburger Land	1	K	AB7
Reventlouallee	3	K	E1/3
Ring-	1	K	C5
Roon-	3	K	E1
Rosen	1	K	DE4*
Sachau-	1	K	C5*
Sackgasse	1	K	E4*
Samwer-	3	K	CD2
Sandkrug	3	G	B5
Sandkuhle	1	K	CD5
Sartorikai	1	K	H7
Scharnhorst-	3	K	D1
Schau-	1	K	C5
Schauenburger-	3	K	CD2
Schevenbrücke	1	K	D5*
Schiller-	1	K	C2/3
Schill	3	K	D1
Schlachtergang	1	K	D5*
Schlachthof-	1	K	D6*
Schlichting-	1	K	C5*
Schloßgarten	1	K	E4
Schloß-	1	K	E4
Schmidt	1	H	B6
Schönberger-	3	H	GH1
[illegible]-	3	K	B1†
Schuhmacher-	1	K	D1
Schülperbaum	1	K	D5*
[illegible]	3	W	C1†
Schul-	3	G	B6
Schützen	1	K	C5
Schützenwall	1	K	BC5
Schwanenweg	3	K	B6
Schwefel-	3	K	C5*
Sedan-	1	K	A3
Segeberger Land-	1	G	DE7
Sigismund-	3	W	D1
[illegible]-	3	K	B4
Sophienblatt	1	K	CD5
Sörensen-	1	G	B7
Speckenbeck	1	H	A7†
[illegible]	1	K	B4
Spritzengang	1	K	D5*
[illegible]	1	K	B5
Stadtrade	1	H	A6/7
Steinberg	1	K	D5*
Stein-	3	K	D2
[illegible] Privat-	3	K	E4*
Stern	1	K	C1
Stift-	1	K	C4/5
[illegible]-	2	K	G4*
Stormarn	1	B	C7
Strauch-	3	G	F6
Strand	3	K	F3
Strandweg	3	K	F1/3
Stromeyer-	1	K	B4
[illegible]	1	K	E7†
Süd	1	K	D7
Tanne, von der	1	K	C5/6
Teich-	1	K	D3
Thaulow	1	K	D5*
Theodor-Storm-	1	K	C4
[illegible]-	3	K	D1
[illegible]-	1	K	A7†
[illegible]	3	K	D5/6
[illegible]	1	G	B7
Tor-	1	K	C1/1
Treitschke-	3	K	C3*
Treppen-	1	K	D4/5
Uhr-	3	K	B3
Uhlenkrog	1	H	A6*
Unter-	3	K	H4†
Verbindungs-	3	B	D6*
Vinetaplatz	3	G	B6
Wahle-	3	K	C4/5
Waisenhof	1	K	D4/5
Waitz-	3	K	CD2/3
Waldemar-	3	K	B1
Waldwiesen	1	H	B7*
Walkerdamm	1	K	B5
Wall	1	K	DE4/5
Wasserallee	1	K	B7
Weber	1	K	C5
Weidenweg	3	K	B1
Weißenburg-	1	K	BC1
Wellingdorfer	3	K	G5
Wellseer Weg	1	G	D7*
Werft-	3	K	E5–7
Wichmann	1	K	BC3
Wiker-	3	W	E1†
[illegible]-	3	B	EF6
Wilhelminen-	1	K	D4
Wilhelmplatz	1	K	C4
Wilhelm	1	G	E6
Wille-	3	K	D4/5
Winterbeker Weg	3	K	DC5
Wischhof	3	K	E3,1
Wörth-	1	K	B4
Wrangel	3	K	D4
Wulfsbrook	3	H	B7
Yorck	3	K	E1
Zastrow-	3	K	B4/5
Zeye-	3	K	E1†
Ziegel-, Große	3	K	GH5/6
— Kleine	3	K	G5*
Ziegelteich	1	K	D5*
Zum Kuhfelde	1	K	E6*
Zur Fähre	3	G	F5

Öffentliche Gebäude, Wohlfahrts- und andere Anstalten

Öffentliche Gebäude	□
Akademische Heilanstalten	E3
Alters- u. Inval.-Versich.-Anstalt	D4*
Arbeiter-Bauverein	G3
Bahnhof Hassee	A7
— Haupt-	D5/6
— Kleinbahn-	DE7
[illegible] Ansiedlungs-	G5
— Bau	F6,1
Bau- u. Sparverein	C5
Bekleidungsamt	DE6
Bibliothek	B4
Blindenanstalt	C6
Bootsbauwerkstatt	F6,3
Botanischer Garten	B6
Docks 1–4 d. Kais. Werft	F6
— 5 u. 6 d. Kais. Werft	EF6
— Schwimm-	EF4/5
Eichamt	D6
Elektrische Zentrale der Straßenbahn	B6
Elektrizitätswerk Städt.	C4
Erholungsheim	F3
Friedhof, Eichhof	A3
— Israelitischer	C6
— Militär-	G1
— St.-Jürgens-	D6
— Süd-	BC6
Garnisonlazarett	E3
Gasanstalt Gaarden	C7
— Städt.	G3
— Wik	F1†
Gerichtsgebäude	CD5/6
Hafen, Bahn-	E5
— Handels-	DE5/6
— Holz-	F6
— Kieler	C2–4
— Kriegs-	F3
— 1. Torpedoboots-	F4/5
— 2. Torpedoboots-	F6
Hafenamt	DE5*
Howaldtswerke	H6
Irrenklinik	E1
Kommandantur, Kaiserl.	D4
Kasernen, Infanterie-	AB3
— der 1. Matrosendiv.	DE6
— der 1. [illegible]	B6
Krankenhaus Anscharschwestern-	C1/2
— Städt.	BC4
Luftschiffhalle	B6
Marine-Stationsintendantur	E5
Mineralogisches Institut	B6
Museum, Kunst-	B6
— Thaulow-	D5
— Zoologisches	B3/4
Oberlandesgericht	D5
Oberpostdirektion	D6
Oberwerftdirektorgebäude	EF5
Polizeipräsidium, Königl.	D4
Rathaus, Altes	E1
— Neues	D4/5
Reichsbank	D4
Schlachthof	D6/7
Schloß, Königl.	E4
See-Quarantäneanstalt	D6
Stift, Damen-	G4
— Kaiser-Wilhelm-	G4
Studentenheim (Seeburg)	E4
Theater, Kleines	D4
— Stadt-	D4
Universität	E4
Werft, Germania-	DE6
— Kaiserl.	FG5
— Nord-	DE4
Denkmäler.	
Bismarckdenkmal	D6
Denkmal d. Gr. Kurfürsten	F2/3
Herzog-Friedrich-Denkmal	F2
Kaiser-Wilhelm-Denkmal	E4
Kriegerdenkmal	E4
Kruppdenkmal	F3*
Loewedenkmal	B5
Schwefeldenkmal	D4

Kirchen, Schulen	□
Kirchen.	
Ansgarkirche	D2/3
Ellerbeker Kirche	G4
Heiligengeistkirche	DE4
Jakobikirche	CD4
Johanneskirche	E6
Katholische Kirche	D4/5
Lutherkirche	C5*
Marinegarnisonkirche (ev.)	B5
— (kath.)	D1
Michaeliskirche	D1
Nikolaikirche	E4
St.-Jürgenskirche	D6
Synagoge	C4
Schulen.	
Frauengewerbeschule	D4
Gew.- u. Handw.-Schule	D5
Gymnasium	B4
— Reform-	C4
Höhere Schiffs- u. Masch.-Schule	D4
Lyzeum	B5*
— mit Oberlyzeum	E4*
Marineakademie	F2
Realschule, 1. Ober-	D2
— 2. Ober-	D6
Universität	E4

Digitized by Google

Königsberg i. Pr.

Öffentliche Gebäude, Wohlfahrts- und andere Anstalten.

Öffentliche Gebäude	□
Amtsgericht	FG2
Anatomie	E3
Armenhaus, Städt.	F3
Artushof	F4
[illegible]	DE4
Bahnhof, Cranzer	E1
— Güter-	C6
— — (Ost-)	CD5
— — (Süd-)	D6
— Haupt-	D6*
— Kai-	E4
— Klein	CD2/3
— — (Königstor-)	H2/3
— Ost-	D4/5
— Pillauer (Lizent-)	D3
— Ponarth	I6
— Samland-	E1
— Süd-	I5
Bernsteinwerke, Königl.	K4
Bezirkskommando	E4
Blindenanstalt, Ostpreußische	B1†
Börse	EF4
Botanischer Garten	D2
Bürgerressource	G2
Deutsche Ressource	E3
Divisionskommando	I2
Eichamt	F5
Eisenbahndirektion	E2
Elektrizitätswerk, Altstädt.	G3
— Neues städt.	BC5
Erziehungsanstalt	E3
Fort Friedrichsburg	C4
Friedhof, Altroßgärter	K2
— Altstädter	AB1 C2, D6
— Deutsch-reform.	K2
— Dom	BC2
— Freigemeindlicher	H2
— Haberberger	C8
— Israelitischer	G1 K1
— Katholischer	K1/2*, K3*
— Kneiphöfer	F2
— Löbenichtscher	K5*
— Militär-	K2*
— Neuroßgärter	BC1 C2, D2
— Sackheimer	K3

Öffentliche Gebäude	□
Friedhof, Steindammer	B1/2, DE1/2
— Tragheimer	C3, F1
Garnisonlazarett	I2
Garnisonverwaltung	I2
Gasanstalt, Städt.	B4
Generalkommando	F5
Gerichtsgebäude	FG2
Hauptpostamt	F3
Hospital, Löbenichtsches	K4
— St.-Georgs-	E5
Institut, Medizinisches	E2/3
— Physikalisches	EF1
Intendantur	I3
Kaserne, Feldartillerie-	D6, E5/6
— Infanterie-	DE1
— Kronprinz-	I2
— Kürassier-	FG1
— Pionier-	K5
— Train	K6
Klinik, [illegible]	H1
Knabenhort	HI3
Kommandantur	F2
Korps-Bekleidungsamt	I3
Krankenhaus, Barmherzigkeits-	H2
— Städt.	H1
— St.-Elisabeth-	D2
Landeshaus	H2
Landgericht	F3
Landratsamt	D5
Landschaft, Ostpreußische	F3
Landwirtschaftskammer	D1†
Leihamt	E3
Loge Drei Kronen	G3
— Immanuel	GH3
— Phönix	G2
— Totenkopf	G2
Luftschiffhafen	E12
Markthalle	C1†
Museum, Freiluft-	D4
— Provinzial-	F2
— Prussia-	H3
— Stadt-	H2
— Zoologisches	D2
Nervenheilanstalt (Speichersdorf)	HK6
Offizierkasino	GH2, I2/3
Palaestra Albertina	F1

Denkmäler	□
Park Luisenwald	B1
Polizeipräsidium	F3
Proviantamt	CD6
Rathaus	F4
Regierung, Königliche	G1/2
Reichsbank	F4
Rennbahn	IK1
[illegible]	K5/6
Schlacht- und Viehhof	IK6
Schloß, Königl.	F3
Siechenhaus, Städt.	K4
Stadthalle	G3
Stadthof	I1
Stadtmissionshaus	H3
Sternwarte	D2
Stift, Fahrenheidsches	I1
— Johannes-	K4
Magdalenen-	B1†
— Marien-	F1
Taubstummenanstalt	A1†
Telegraphenamt	F3
Theater, Apollo-	EF2
— Stadt-	FG2
Tiergarten	CD1
Turnhalle	F3, D6
Universität, Alte	F4
— neue	F2
Universitätsbibliothek	G2
Waisenhaus, Königl.	H4
— Städt.	K3
— Tiepolt-	D1†
Werft	D4
Werfthalle	K4
Zeughaus	C4
Zollamt, Haupt-	D5/6
Zolldirektion	F3
Denkmäler	
[illegible]	D3
Bismarckdenkmal	F3
Borowskidenkmal	E2
[illegible]	G3
Friedrich I.-Denkmal	F3
Friedrich Wilhelm III.-Denkmal	F2
Herzog-Albrecht-Denkmal	F3
Jacobydenkmal	E3
Kaiser Wilhelm I.-Denkmal	F3
Kantdenkmal	F2

Kirchen, Schulen	□
Königin Luise-Denkmal	B1
Kriegerdenkmal	D2
Lutherdenkmal	F3/4*
Schillerdenkmal	H3
Kirchen.	
Altroßgärter Kirche	H2
Altstädter Kirche	F3
Baptistenkapelle	F6
Bethaus der evang. Brüdergemeinde	E2
Deutsch-reform. Kirche	G3
Dom	F4
Dreifaltigkeitskirche	F5
Französ.-reform. Kirche	H2
Haberberger Kirche	DE6
Hospitalkirche	K4
Irvingianerkirche	I1
Kalthofer Kirche	K1†
Katholische Kirche	H4
Kirche zur heil. Familie	F6
Löbenichtsche Kirche	G3
Luisenkirche	B1
Lutherkirche	G6
Mennonitenbethaus	E1
Neuroßgärter Kirche	F2/3
Ponarther Kirche	I6†
Sackheimer Kirche	H3
Schloßkirche	F3
Steindammer Kirche	F2
Tragheimer Kirche	F2
Synagoge, Alte	F5
— Neue	G4
Schulen.	
Baugewerkschule	FG2
Friedrich Kollegium, Kgl.	H2/3
Gymnasium, Altstädt.	F3
— Kneiphöfisches	F4
— Königl. Hufen-	C1†
— — Wilhelm-	GH1
— Städt. Real-	G4
Höhere Töchterschule	H3
Kunstakademie	B2
Realschule, Königl. Ober-	G3
— Städt. Ober-	H3
— Steindammer	F1*
— Vorstädt.	E5
Universität	F2

Digitized by Google

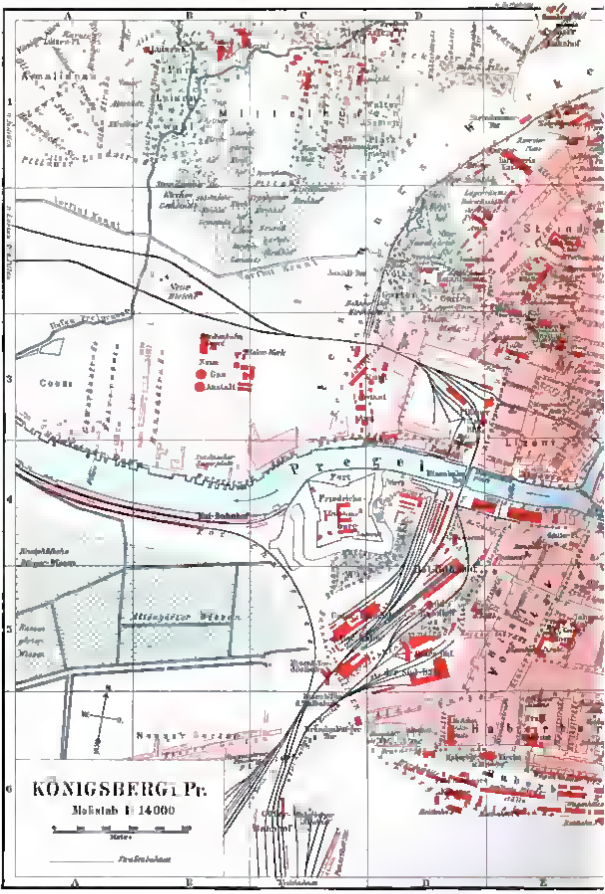
KÖNIGSBERG i. Pr.
Maßstab 1:14000
Meter
Preußen
Pregel
Kneiphof
Löbenicht
Altstadt
Haberberg
Steindamm
Lizent
Cosse
Neuer Graben
Neuer Pregel
Nasser Garten
Ponarther Wiesen
Ponarther Bahnhof
Ost-Bahnhof
Nord-Bahnhof
Friedrichs-Kaserne
Kgl. Schloß
Dom
Börse
Rathhaus
Universität
Börsen-Brücke
Schloß-Teich
Schloß-Insel
Kneiphöfsche Langgasse
Kneiphöfsche Vorstadt
Kneiphöfsche Bastion
Kneiphöfsche Schleuse
Kneiphöfsche Fischmarkt
Kneiphöfsche Kohlenmarkt
Kneiphöfsche Hofgasse
Kneiphöfsche Junkerhof
Kneiphöfsche Junkerhof-Bastion
Kneiphöfsche Junkerhof-Straße
Kneiphöfsche Junkerhof-Brücke
Kneiphöfsche Junkerhof-Platz
Kneiphöfsche Junkerhof-Garten
Kneiphöfsche Junkerhof-Schule
Kneiphöfsche Junkerhof-Kirche
Kneiphöfsche Junkerhof-Friedhof
Kneiphöfsche Junkerhof-Gasthaus
Kneiphöfsche Junkerhof-Brauerei
Kneiphöfsche Junkerhof-Mühle
Kneiphöfsche Junkerhof-Bäckerei
Kneiphöfsche Junkerhof-Metzgerei
Kneiphöfsche Junkerhof-Schmiede
Kneiphöfsche Junkerhof-Tischlerei
Kneiphöfsche Junkerhof-Schlosserei
Kneiphöfsche Junkerhof-Gerberei
Kneiphöfsche Junkerhof-Färberei
Kneiphöfsche Junkerhof-Weberei
Kneiphöfsche Junkerhof-Spinnerei
Kneiphöfsche Junkerhof-Seilerei
Kneiphöfsche Junkerhof-Töpferei
Kneiphöfsche Junkerhof-Glashütte
Kneiphöfsche Junkerhof-Ziegelei
Kneiphöfsche Junkerhof-Kalkbrennerei
Kneiphöfsche Junkerhof-Steinbruch
Kneiphöfsche Junkerhof-Sandgrube
Kneiphöfsche Junkerhof-Lehmgrube
Kneiphöfsche Junkerhof-Torfstich
Kneiphöfsche Junkerhof-Moor
Kneiphöfsche Junkerhof-Wiese
Kneiphöfsche Junkerhof-Feld
Kneiphöfsche Junkerhof-Garten
Kneiphöfsche Junkerhof-Obstgarten
Kneiphöfsche Junkerhof-Weinberg
Kneiphöfsche Junkerhof-Hopfengarten
Kneiphöfsche Junkerhof-Tabakfeld
Kneiphöfsche Junkerhof-Maisfeld
Kneiphöfsche Junkerhof-Kartoffelfeld
Kneiphöfsche Junkerhof-Rübenfeld
Kneiphöfsche Junkerhof-Kohlfeld
Kneiphöfsche Junkerhof-Erbsenfeld
Kneiphöfsche Junkerhof-Bohnenfeld
Kneiphöfsche Junkerhof-Linsenfeld
Kneiphöfsche Junkerhof-Wickenfeld
Kneiphöfsche Junkerhof-Lupinenfeld
Kneiphöfsche Junkerhof-Klee
Kneiphöfsche Junkerhof-Luzerne
Kneiphöfsche Junkerhof-Esparsette
Kneiphöfsche Junkerhof-Timothee
Kneiphöfsche Junkerhof-Raygras
Kneiphöfsche Junkerhof-Wiesenfuchsschwanz
Kneiphöfsche Junkerhof-Wiesenrispengras
Kneiphöfsche Junkerhof-Wiesenschwingel
Kneiphöfsche Junkerhof-Wiesenlieschgras
Kneiphöfsche Junkerhof-Wiesenknäuelgras
Kneiphöfsche Junkerhof-Wiesenhafer
Kneiphöfsche Junkerhof-Wiesenglatthafer
Kneiphöfsche Junkerhof-Wiesenrauhhafer
Kneiphöfsche Junkerhof-Wiesenweichhafer
Kneiphöfsche Junkerhof-Wiesenbrandhafer
Kneiphöfsche Junkerhof-Wiesenflughafer
Kneiphöfsche Junkerhof-Wiesenwindhafer
Kneiphöfsche Junkerhof-Wiesenquecke
Kneiphöfsche Junkerhof-Wiesenkammgras
Kneiphöfsche Junkerhof-Wiesenschwaden
Kneiphöfsche Junkerhof-Wiesenrohrschwingel
Kneiphöfsche Junkerhof-Wiesenfestuca
Kneiphöfsche Junkerhof-Wiesenbromus
Kneiphöfsche Junkerhof-Wiesenagrostis
Kneiphöfsche Junkerhof-Wiesenpoa
Kneiphöfsche Junkerhof-Wiesenalopecurus
Kneiphöfsche Junkerhof-Wiesenphleum
Kneiphöfsche Junkerhof-Wiesenanthoxanthum
Kneiphöfsche Junkerhof-Wiesenholcus
Kneiphöfsche Junkerhof-Wiesenarrhenatherum
Kneiphöfsche Junkerhof-Wiesenavena
Kneiphöfsche Junkerhof-Wiesenbromus
Kneiphöfsche Junkerhof-Wiesenfestuca
Kneiphöfsche Junkerhof-Wiesenagrostis
Kneiphöfsche Junkerhof-Wiesenpoa
Kneiphöfsche Junkerhof-Wiesenalopecurus
Kneiphöfsche Junkerhof-Wiesenphleum
Kneiphöfsche Junkerhof-Wiesenanthoxanthum
Kneiphöfsche Junkerhof-Wiesenholcus
Kneiphöfsche Junkerhof-Wiesenarrhenatherum
Kneiphöfsche Junkerhof-Wiesenavena

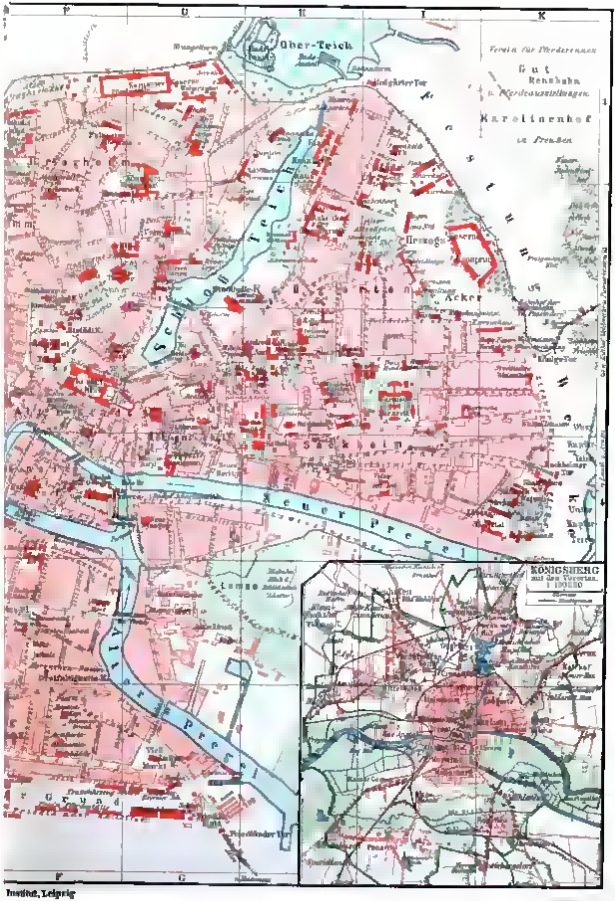

F
G
H
I
K
Ober-Teich
Verein für Pferderennen
Gut
Rennbahn
u. Pferdeausstellungen
Karolinenhof
Schloß Teich
Herzogs
Acker
Steindamm
Sackheim
Neuer Pregel
Alter Pregel
Lomse
Grund
Friedländer Tor
KÖNIGSBERG
mit den Vororten
1:100000

Institut, Leipzig

Königsberg i. Pr.

Zuständiges **Amtsgericht:** Königsberg i. Pr. **Bezirkskommando I:** zuständig für die Stadt Königsberg i. Pr. **Bezirkskommando II:** zuständig für die Landkreise Königsberg i. Pr., Fischhausen, Labiau, Wehlau. **Standesämter** (St.) 1 und 2. **Postbestellanstalten** (P) Königsberg i. Pr. 1–13.

Straßenbahnen.

Linie 1 Bahnhofsring.
2 Hauptbahnhof–Kalthof.
3 Hauptbahnhof–Hammer (Hagenstr.).
4 Viehmarkt–Ratshof (Arndtstraße).
5 Schlachthof–Tiergartenstraße.

Linie 6 Königstraße–Luisenallee (Hermannallee).
7 Poststraße–Juditten.
8 Münzplatz–Maraunenhof.
9 Augustastraße–Lizentbahnhof.

Linie 10 Sackheimer Tor–Cosse.
11 Kaiser-Wilhelm-Platz–Ponarth.
Rundweg (Richtung Tiergartenstraße Schild gelb Fuchsberger Allee, Vorderhufen; Schild lila).

Straßenverzeichnis

Buchstaben und Zahlen in der Spalte ☐ geben auf dem Stadtplan die Lage der Straßen, Plätze usw. an. Sind Buchstaben und Zahlen mit einem * versehen, so bedeutet dieses, daß der Name aus Platzmangel fehlt, mit einem †, daß er außerhalb des Planes in Fortsetzung der Quadrates liegt.

-straße	St.	P	☐
Adalbert-	1	1	A1
Admiral-	1	1	A1†
Albert-	1	1	E3
Albrecht-	1	1	E1†
Alexander-	1	1	F1
Alk-	1	2	A2†
Alte Gasse	1	1	E2/3
— Pillauer Land-	1	2	A–D1
Alter Garten	2	1	D3/4
— Graben	1	1	D3
Altroßgärter Kirchen-	1	1	E3
— Prediger-	1	1	E1/2
Altstädter [illegible]hofgasse	1	1	F3
— Berg-	1	1	F3
Holzgasse	1	1	F3*
— [illegible]platz	1	1	F3*
— Holzwiesen-	1	1	G–I4
— Langgasse	1	1	FG3/4
Markt	1	1	F3/4
— Pauperhausplatz	1	1	F3*
— Pulver-	1	1	F3
— Schul-	1	1	F3
— Trinkgasse	1	1	E3
Amalienau	1	2	A1
Am [illegible]	1	2	A2†
— Oberteich	1	13	G–I1†
— [illegible]	1	1	D1/2
Schloß	1	1	F3*
— Stadtgarten	1	13	H4†
Anger Hinter-, Mittel-, Vorder-	2	4	H3*
Arndt-	1	2	A1/2†
Arnold-	1	1	E3
Arresthausplatz	1	1	H4
Artillerie-	2	5	[illegible]
Aschhof	1	1	E3
Aschmannallee	1	13	H1†
Auerswald-	1	13	HI1†
Augusta-	1	4	H2/3
Auguste-Viktoria-Allee	1	13	GH1†
Ausfall-	1	1	C3/4
Aweider Allee	2	11	G4†
Aweider-	2	11	H1†
Bach-	1	2	D1†
Bader-	1	1	F3/4
Bahnhofsplatz	2	2	D5
Bahnhof-	2	1	D5
Bahnhofswall-	2	2	CD4–5
Bahn-	1	2	C1†
Balga-	1	1	A2†
Bären-	2	4	H4
Bartensteiner-	2	11	K3†
Batocki-	1	13	K1†
[illegible]	1	1	E3
Beek-	1	2	E3†
Beethoven-	1	2	GH1†
Bergplatz	1	1	G3
Berliner-	2	10	BC6
Besselplatz	2	1	E3
Bessel-	1	1	E3
Bismarckplatz	1	13	H1†
[illegible]	[illegible]	4	[illegible]
[illegible]	[illegible]	[illegible]	E3
[illegible]	[illegible]	[illegible]	A5
[illegible]	[illegible]	[illegible]	[illegible]
[illegible]	[illegible]	[illegible]	[illegible]
Borchert-	2	1	D3
[illegible]	1	1	EF4
Böttchershöfchen	1	11	GH1†
Brahms-	1	2	F1
Brandenburger-	2	10	A–G4†
Brandenburger Tor	2	1	C6
— Tor-	2	1	D6
Brandt-Allee, von	1	2	A2†
Brehm-	1	2	C1†
Brotbänken-	2	1	F4
Brücken	1	5	G4
Brüder-	1	1	E3*
[illegible]	1	1	G4
Bülow-	2	4	FK3/4
Bürgergarten-	1	2	D1
Burgkirchenplatz	1	1	E3
Burg-	1	1	G1
[illegible]	1	13	I1†
Busolt-	1	2	D1†
Butterberg-	1	2	D3/5
Calvin-	2	1	E3*
Carolinenhof	1	13	K1
Cäcilienallee	1	13	G1
Charlotten-	1	2	C1†
Claaß-	1	2	C1
Cosse	1	2	A3
Cranzer Allee	1	13	H1†
Dahn-	1	13	H1†
Dinter-	1	4	I3
Dohna-	1	1	C1
Domnauer-	2	11	GH4†
Domplatz, Großer	1	1	F3
— Kleiner	2	1	F3
[illegible]gasse, 1	2	1	F4
— 1	1	1	F3
Dom-	2	1	F4
Dönhoffplatz	1	11	G4†
Dönhoff-	1	11	G4†
Dorotheen-	2	13	H1†
[illegible]	1	1	E2/3
Dürer-	2	2	A1†
Eichdamm	2	13	D3†
[illegible]garten	2	13	D3†
[illegible]gasse	1	1	E3
Ernst-Wichert-	1	13	H1†
[illegible]	1	11	DE3†
Exerzierplatz	1	13	K1†
Eylauer-	2	12	H3
Fahrenheit-	1	4	H3
Fasanen-	1	2	CD4†
Fischhausener-	1	2	A3†
Fischmarkt, Ober	1	1	F3/4
— Unterer	1	1	F3/4
[illegible]	2	13	F4
[illegible]mühle	1	4	K4*
[illegible]	1	1	E3/4*
Fließ-, 1.	1	1	E3
— 2.	1	1	E3
— 3.	1	1	F1/3
Flottwell-	1	2	B1†
Fort Friedrichsburg	1	4	E3
Französ. Schul-	2	1	G3*
Französische-	2	1	G4
[illegible]	1	4	E4*
[illegible]	1	1	E3
[illegible]	2	13	H3
Friedländer Torplatz	2	1	G4
— Wall-	1	1	F–H4
[illegible]	2	4	IK3
Friedrichsteiner-	2	11	GH4
Friedrich-	1	4	I3
Friedrich-Wilhelm-Platz	2	2	A4
Friedrich-Wilhelm-[illegible]	1	11	A1†
Fuchsberger Allee	1	2	B–D1†
— Chaussee	1	2	A–C1†
Galtgarben-	1	2	A2†
Gartenweg	1	11	A4†
Georg-	1	5	GF5
Gerhardt-	1	2	C1†
Gerlach-	1	1	A3†
Gesekusplatz	1	1	F3
Gewerbe-	1	2	A3/4
Glaser-	1	1	H3
Godriener Chaussee	2	12	A3†
[illegible]	1	10	A3†
Goethe-	1	2	A1
Goltz-Allee, von der	1	2	C1
[illegible]	1	13	I3†
[illegible]	1	13	H1†
Gräfe-	1	1	E3†
[illegible]	1	4	H1
Große Krahngasse	1	1	F3
— Sandgasse	2	1	F3
— Schloßteich-	1	1	G3
Großer Domplatz	1	1	G4
— Ratshof	1	1	A1†
Haarbrücken-	1	2	A1
Haberberger Grund	1	2	EF4
— Neue Gasse	2	2	E4
— Schul-	1	2	EF4
— Wall-	2	1	C–E4
Haberberg, Ober-	1	1	EF4
— Unter-	1	2	E–G4
Hagen-	1	2	A–C1†
[illegible]gasse	1	2	H4*
[illegible]	2	1	G4
Hammerweg	1	2	AB1†
[illegible]	2	2	D3/4
Hardenberg-	1	2	A1†
[illegible]	2	2	E4
Hans-Sagan-	1	2	B1
Haydn-	1	2	D1†
Heidemann-	2	1	IK4
Heiligegeist-	1	1	G4
Heilsberger-	2	12	I4†
Heinrich-	1	1	EF4
[illegible]	1	1	G2/3
Herbart-	1	4	I3/4
Herder-	1	1	G3
Hermannallee	1	2	B4
Herzog-Albrecht-Allee	1	13	H1
Herzogsacker	1	1	E3
[illegible]	1	1	E3
Hinter[illegible]	2	1	H3
Hinter[illegible]	2	1	E3
Hinterroßgarten 1	1	13	E1/2
1 bis Ende	1	4	—
Hintertragheim	1	1	GH2/3
Hippel-	2	2	E3
Hirschgasse	2	11	C6†
Hochmeister-	1	1	GH1
[illegible]	1	1	F1
Hoffmann-	2	2	F3
Hohenzollern	1	1	EF†
Holländerbaum-	1	2	CD3/4
[illegible]gasse	2	4	G4
Holsteiner Damm	1	2	A–C3/4
Holz-	1	1	F3/4
Horn-	1	2	C1
Hoverbeck-	1	12	GH1†
[illegible]	2	10	CD4†
[illegible]teich	1	10	C4†
Hufeisen, Am	1	9	A3†
Hufenallee	1	2	B–D1
Hufen, Mittel-	1	2	B–D1
— Vorder-	1	2	B–D1†
Hundrieser-	1	1	E3
Insel Venedig	2	6	D6
Jägerhof	1	4	H2/3
Jäger-	2	13	G–I4†
Jahrmarktplatz	1	2	E3
Jakob-	1	1	F3
Jerusalemer	2	11	FG4†
Jordan-	1	13	I1†
Junkergarten	2	1	F4
Junker-	1	1	F3
Kai	2	1	E4
Kaiser-	1	2	E3
Kaiser-Wilhelm-Platz	1	1	F3
Kalthöfer Park	1	13	K1†
Kalthöfische-	1	4	K1†
Kant-	1	1	F3
[illegible]	1	2	A1†
Kaplan-	1	1	F1
Kapornen-	1	2	A3†
Karl-	2	1	E3†
Karschauer Chaussee	1	10	D3†
Karschauer-	2	11	D4*
Kasernenplatz	1	1	E3*
Kasernen-	1	1	G3*
Kastanienallee	1	2	A1†
Kath. Kirchenpl.	1	4	H4
Kath. Kirchen-	2	4	H4
[illegible]	1	1	E3
Kessel-	1	1	F3
Kirchen-	1	13	K1†
Klapperwiese	1	2	E3
Kleine Berg-	1	1	F3*
— [illegible]	1	1	K3†
— Roß-	1	1	G4*
— Sandgasse	1	2	F4
— Schloßteich-	1	1	G3*
Kleiner Domplatz	2	1	F4
Klein [illegible]	1	13	F1†
Kleist-	1	13	K1†
Klingershof	1	4	E3
Kloster-	1	1	G4
Kneiphöfische Hofgasse	2	1	F4
— Hintergasse	2	2	F4/5
— Langgasse	2	1	F4
Knochen-	2	2	D4/5, E3
Koggen-	2	1	F3
[illegible]gasse	2	1	G4
Kohlmarkt	2	2	F4
[illegible]gasse	2	1	G4

Meyers Orts-Lexikon des Deutschen Reichs, 6. Aufl., 1. Bd.

Digitized by Google

Königsberg i. Pr.

-straße	Bz.	P	□
Kollegienplatz	2	1	J*
Kohl-	2	1	J4
Königinallee	1	9	A1
Königsallee	1	17	B3
Königseck	1	1	B
Königstor	1	1	K3
Königs-	2	1	H–K3
Kopernikus-	3	1	D3
[illegible]damm	1	1	D3
[illegible]	3	1	F1
Krahngasse, Gr.	1	6	DE4
Krahnquergasse, 1–3	2	8	D3*
[illegible] Wall-	1	8	C–D3–5
Krause-	1	1	G1†
Kreuz-	1	8	F2/3
[illegible]	1	1	CD3
Kronen-	1	8	E3
Kronprinzen-	1	9	A1
Krug-	1	1	FG1
Kupfer-	1	1	D3
Kürassierwall-	1	1	E–H1
Kurfürstendamm	2	1	G1/5
Kur-	1	4	A1
Kurze Gasse	1	1	K4*
Lastadienspeicherquergasse, 3	3	3	D3/4
— 1	3	3	D3/4
— 2	1	3	D3
Landgraben	3	3	G1†
Landgrabenufer	1	1	K1†
Landhofmeister-	3	4	D3
Lange Reihe	1	1	E3
Lastadien-	1	3	E4
Lavendel-	1	1	D3
Lawsker Allee	1	1	AB1
Lehm-	1	1	F3
Lieper Weg	1	1	K2†
Lindenstraßen-	1	1	G5
Linden-	2	1	G4/5
List-	1	1	K1†
Litauer Schulplatz	1	4	D4*
— Schul-	1	1	D4
— Wall	1	4	IK1–4
Lizentgraben	1	1	D3/4
Lizent-	1	1	E3
Lobeck-	1	1	D2/3
Löbenichtsche [illegible]gasse	1	4	D4*
— Hospital-	1	4	D4*
— Kirchen-	1	3	D3*
— Kirchhof-	1	3	D3*
— Langgasse	1	1	D3/4
— Oberberg	1	1	G5
— Prediger	1	1	D4
— Schlachthaus-	1	1	D4
— Tränkgasse	1	1	G5
— Unterberg	1	1	G5
Löbenichtsche Kirchenplatz	1	1	G5*
Lochstädter-	1	1	A2†
Lomse	1	1	D1†
Louis-Ferdinand	2	3	D1
Luisenallee	1	1	B1†
Luisenplatz	1	1	A1
Luisen-	1	1	D1
Luther-	1	3	G5
Magisterquer-	1	1	F4*
Magister-	1	1	F4
[illegible]felder-	1	11	FG6†
Maraunenhof	1	12	E1†
Marien-	3	8	D3
Mortgraben	1	1	A1
Marktplatz	1	3	C1†
Maurer-	1	1	G5
[illegible]	2	1	G5*
Metgether-	1	3	A2†
[illegible]	1	1	F5
Mittelanger	2	4	G3/4
Mittelgraben	1	1	D3
Mitteltragheim	1	1	G1/3
[illegible]	1	1	A2†
Moltke-	1	1	D3
[illegible]	1	1	CD3†
Mühlenberg	1	1	G2
Mühlengang	1	1	D3
Mühlengrund	1	3	G5*
Mühlenhof	1	11	G4†
Mühlenplatz	1	3	F2
Mühlen-	1	1	F1
Münchenhofplatz	1	1	G4
Münchenhof	1	3	G4
Münzplatz	1	1	D3
Münz-	1	1	FG1
Nachtigallensteig	1	8	GE1
Nassengärter Feuerweg	3	8	FG6
Nasser Garten	1	8	E4
Neue Dämme	1	6	D4
— [illegible]	1	1	F2/3
— Holländerei	1	1	E1†
— Rollbahn	1	1	D3
Neuer Graben	3	1	D3/4
— Markt	1	1	G5
Neurossgärter Kirchenberg	1	1	DD3
— Schul	1	1	D3*
Nikolai-	1	1	EF3
Nord-	3	8	F1
Oberlaak	1	1	ED4
Oberteichufer	1	33	E1†
Oberteich-	1	11	G–K1†
Oliva-	3	18	K3†
Ostendorf-	1	1	DE3
Ostbahnplatz	1	18	K1†
Ottokar-	3	3	A1
Palwe	1	11	D3
Paradeplatz	1	1	F2/3
Park-	1	1	D3
Passage	1	3	A2†
Paul-	3	1	G1
Pauperhausplatz	1	1	F1
Pauperweg	3	3	D3
[illegible]	1	11	D3†
Philosophendamm	2	1	D4
Philosophendammgasse	2	3	GD5
Pillauer-	1	1	D5
Pionier-	1	12	K3†
Plantage	1	1	EF3
Polnische-	1	8	FG1
Ponarther Berg-	1	11	A2†
Hof	1	18	C6†
— Mühlen-	1	19	A2†
[illegible]	1	11	G1
Post-	1	1	F5
Prappeln-	1	12	AB5†
Pregel-	3	3	F4
Pregelpromenade, 1	1	1	F4*
3	1	1	F3*
Prinzen-	1	1	D3
Prinzessin-	1	1	D3
[illegible]	3	4	D4*
Pulverweg	1	1	A3/4
Radziwill	1	11	K1†
Rathof	3	1	A1/2†
Regenten-	1	9	A1
[illegible]	1	1	D3
Rennparkallee	1	11	EK1†
[illegible]	1	3	A1†
Rhesa-	3	1	G1/3
Richard-	1	1	DG1†
Richter-	3	3	A2†
Rippen-	3	1	E2/3
Ritter-	1	3	A2†
Robert-	1	1	DG1†
Rollberg Ober-	1	3	DF3
— Unter	1	1	F3
Rosen-	1	1	D3
Rosenau	1	11	E1†
[illegible]	1	11	E1†
Rosengasse	1	1	D3
[illegible]allee	1	11	E1†
Roß-	1	1	D3 F2
Roßgärter Markt	1	1	F2
— Hinter	3	1	G3
— Markt	3	1	G3
— Neue Gasse	1	1	G1
— Passage	3	3	E3
Rundteilgasse, 1	1	1	F4
— 2	1	1	F5
Sackheim	1	3	E3/4
Sackheimer Ausbau	1	18	K1†
— Garten-	3	1	J1
— Hinter-	1	1	H K4
— Kirchen-	1	4	E3/3
— Mittel	1	1	E3
— Neue Gasse	1	1	E4
— Tor Vor dem	2	4	K3
— Tränkgasse	1	1	GD3
Samitter Damm	1	15	F1
Sattlergasse	1	1	D3/4
Sattlerplatz	1	1	D3
Schafgasse	1	1	G6
Schanzengasse	1	1	D3
[illegible]quer-, 1. u. 2	3	1	D3*
[illegible]	1	1	A1†
Scheffner-	3	1	K3†
[illegible]	1	10	D3†
[illegible]	1	1	D4
Schiller-	1	3	E1†
Schlangengasse	3	1	F3*
Schleiermacher-	1	3	D1†
Schleusen-	1	1	D6
Schloß, Am	1	1	D5
Schloßberg	1	1	F3*
Schloßplatz	3	1	F5
Schloß-	1	1	F5
Schmiede-	1	1	F3/3
Schneider-	1	18	E1†
[illegible]	1	1	EF4/3
[illegible]	1	1	F4
Schönfließer Allee	3	31	GD3
Schul-	1	3	FG5
Schubert-	1	3	G1†
Schütz-	1	12	D3†
[illegible]	1	1	G1
Schützen-	1	1	G1
Schweizer Allee	3	31	K1†
— Grund	1	1	D3
Sedan-	3	1	J4
Seligenfelder	1	11	J1†
Selke-	1	1	F5
Sieben Dach-	1	1	D3
Simson-	1	1	C1†
[illegible]	1	3	C1†
[illegible]weg	1	1	G1†
[illegible]	1	20	E–D1
[illegible]gasse	1	1	K1
[illegible] Gasse	1	1	D3/4
[illegible]	1	4	G6†
Steindamm	1	1	EF1–3
Steindammsche Kirchenplatz	3	1	D3
— Wall	1	1	DE3/3
[illegible]	1	1	G5
[illegible]	1	3	AB1†
Stein-	1	1	A2†
Sternplatz	1	1	A2†
Sternwart-	1	1	E1/3
Stifts-	1	1	E1
Strauß-	3	3	E3†
[illegible]	1	1	EF3
[illegible]markt	1	1	EF2
Sudermann-	1	13	K2†
Synagogen-	1	5	ED3
Tamnau-	3	3	F4/5
Tannenallee	1	13	K1†
Tannenhof	1	18	K1†
Tapiauer Chaussee	3	12	K4*
[illegible]	3	3	A2†
[illegible]	3	33	G4†
Theaterplatz	1	1	FG2
Theater-	1	1	F3
[illegible]gasse	3	3	D3
[illegible]	3	1	F1
Tiergarten-	1	3	C1†
[illegible]	1	1	G1
Tragheimer Ausbau	1	18	FG1†
— Garten-	1	3	D3
— Kirchenplatz	1	1	D3
— Kirchen-	3	3	F1–3
— Mühlenplatz	1	3	F1*
— Passage	1	1	G5
Pulver-	3	4	FG1/3
[illegible]	1	12	F1†
[illegible]damm	3	3	A3
Triangel	1	1	D3
Tuchmacherquer-	3	1	G1*
Tuchmacher-	1	1	G5
Turner-	1	1	D3
Unterlaak	3	1	D3
Viehmarkt	3	1	G5
Vierbrüderplatz	3	1	A2
Viktoria-	1	1	D3
Vogelgasse	1	1	D3
[illegible]	1	1	E3
Vorderanger	1	2	G5
[illegible]	1	3	G5
Vorderroßgarten	1	1	GD3/5
Vorstadt, Hintere	3	3	D3
— vordere	1	1	D4/5
Vorstädtische [illegible]gasse	3	3	D4/5
— Hospital-	3	3	FD5
Wachtel-	1	12	G5
Wagner	1	1	DF2/3
Waisenhausplatz	1	1	E4
[illegible]platz	1	10	G6†
Wallenrodt-	3	12	EK1†
[illegible] Gasse	1	1	D3
Walter Simon-Platz	1	3	D3
Walter-	1	1	G1
Wassergasse	1	1	F3
Weber-	1	3	D1†
[illegible]	1	12	GK1†
Weidendamm	1	1	G6/5
Weißgerber-	1	1	G3
[illegible]	1	3	A2B†
[illegible]	1	10	A2†
Werner-	1	3	G5
[illegible]	3	11	ED3†
Wiebe-	1	9	A2†
Wiese	1	1	D3
[illegible]	1	10	AB3†
Wilhelmspark	3	6	G3/5
Wilhelm-	1	4	D3
[illegible]	3	3	J1
Wrangel-, 1.2 u. 44	3	4	D–E1
übrige	3	1	[illegible]
York-	1	4	D3
Ziegel-	3	4	D3/4
Ziethenplatz	3	3	A2†
Zieten-	3	3	A2†
Zimmergasse	3	4	D3/3

Digitized by Google

Google

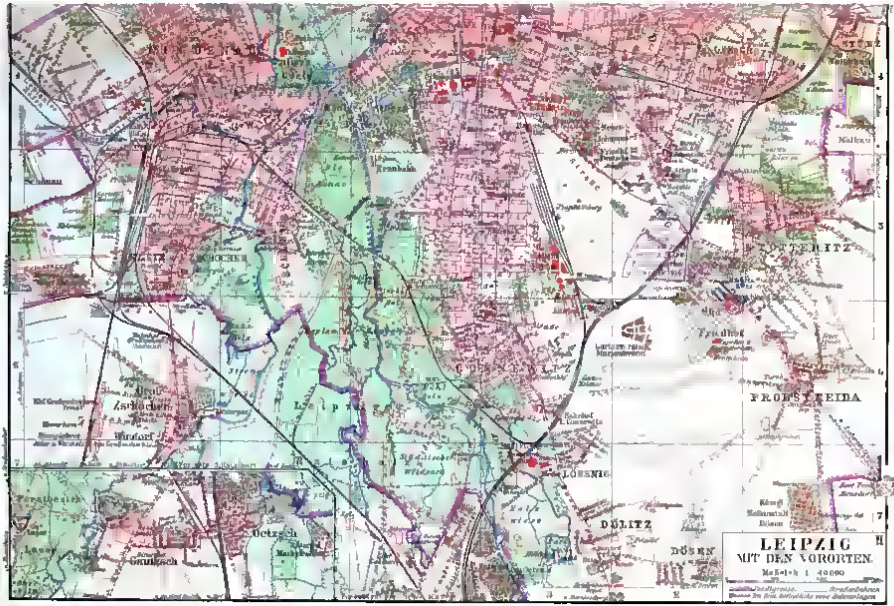

LEIPZIG
MIT DEN VORORTEN.
Maßstab 1 : 40000
Stadtgrenze
Straßenbahnen
STÖTTERITZ
PROBSTHEIDA
Friedhof
LÖSSNIG
DÖLITZ
DÖSEN
CONNEWITZ
Gross Zschocher
Windorf
Oetzsch
Gautzsch
Schönau

Bibliographisches Institut Leipzig.

Leipzig.

Zuständiges Amtsgericht, Bezirkskommando I und II: Leipzig. **Bezirkskommando I** zuständig für Infanterie und deren Maschinengewehrkompagnien einschließlich Schützenregiment 108 und Ersatzreserve der Infanterie für Gediente und Ungediente ausschließlich der beiden ältesten Reservejahrgänge. **Bezirkskommando II** zuständig für die Grenadierregimenter 100 und 101, für Kavallerie, Feld- und Fußartillerie, Pioniere, Jäger, Maschinengewehrabteilungen, Train, Sanitätspersonal, Ärzte, Apotheker, Ökonomiehandwerker, Militärbäcker, Eisenbahn- und Telegraphentruppen, Kraftfahr- und Luftschifferbataillone, die Gardekorps, Marine und Arbeitssoldaten, Ersatzreserve der Spezialwaffen, Ersatzreserve der Infanterie einschließlich der beiden ältesten Reservejahrgänge.

Standesämter (St.) 1—5. **Postbestellanstalten** (P) Leipzig 5, 13, Leipzig-Connewitz (Co), L.-Dölitz (Dö), L.-Eutritzsch (Eu), L.-Gohlis (Go), L.-Kleinzschocher (KZ), L.-Lindenau (Li), L.-Möckern (Mö), L.-Neuschönefeld (NS), L.-Plagwitz (Pl), L.-Probstheida (Pr), L.-Stötteritz (Stö), L.-Stünz (Stü) und L.-Volkmarsdorf (Vo).

Eingemeindungen. Die Eingemeindung der Vororte **Leutzsch** (Leu), **Mockau** (Mo) und **Schönefeld** (Sch) nach Leipzig ist für das Jahr 1915 beschlossen worden. Bis zur Eingemeindung sind für diese Orte zuständig: **Amtsgericht, Bezirkskommando I und II: Leipzig. Standesämter** (St.) und **Postbestellanstalten** (P): Die Orte haben eigene Standesämter und Bestellanstalten.

Straßenbahnen.

1. Große Leipziger Straßenbahn.

(Blaue Wagen. Abzeichen: Buchstaben A—V.)

Linie A Gohlis — Nordplatz — Blücherplatz — Hauptbahnhof — Augustusplatz — Roßplatz — Kaiser-Wilhelm-Straße.

— B Leutzsch (Bahnhof) — Lindenau — Lindenauer Markt — Westplatz — Königsplatz — Roßplatz — Bayerischer Bahnhof.

— C Gohlis (Nord) — Nordplatz — Schulplatz — Fleischerplatz — Roßplatz — Connewitz — Lößnig — Dölitz.

— E Eutritzsch — Yorkplatz — Blücherplatz — Hauptbahnhof — Augustusplatz — Roßplatz — Bayerischer Bahnhof — Schlachthof.

— F Lindenau (Merseburger Straße) — Lindenauer Markt — Theaterplatz — Augustusplatz — Johannisplatz — Hospitalstraße (Eilenburger Bahnhof) — Südfriedhof (Völkerschlachtdenkmal).

— G Gohlis (Nord) — Kirchplatz — Nordplatz — Tröndlinring — Blücherplatz — Hauptbahnhof — Augustusplatz — Roßplatz — Bayerischer Bahnhof — Connewitz (Windscheidstraße).

— H Sellerhausen — Dresdner Straße — Johannisplatz — Augustusplatz — Fleischerplatz — Westplatz — Plagwitz — Nonnenstraße — Kleinzschocher.

— L Leutzsch (Bahnhof) — Lindenau — Lindenauer Markt — Schulplatz — Blücherplatz — Hauptbahnhof — Tauchaer Straße — Tauchaer Tor.

— M Möckern — Gohlis — Yorkplatz — Blücherplatz — Hauptbahnhof — Augustusplatz — Königsplatz — Südplatz — Connewitz.

— P Lindenau (Lützner Straße) — Lindenauer Markt — Schulplatz — Blücherplatz — Hauptbahnhof — Augustusplatz — Johannisplatz — Hospitalstraße (Eilenburger Bahnhof) — Südfriedhof — Völkerschlachtdenkmal — Probstheida.

— R Augustusplatz — Johannisplatz — Dresdner Straße — Zweinaundorfer Straße — Anger-Crottendorf.

— R Hauptbahnhof — Goethestraße — Augustusplatz — Johannisplatz — Dresdner Straße — Zweinaundorfer Straße — Anger-Crottendorf. (Buchstabe R mit rotem Schrägstrich.)

— S Bahnhof Plagwitz-Lindenau — Karl-Heine-Straße — Westplatz — Königsplatz — Roßplatz — Augustusplatz — Georgiring — Eisenbahnstraße — Sellerhausen.

— V Kleinzschocher — Frankfurter Straße — Schulplatz — Blücherplatz — Hauptbahnhof — Wintergartenstraße — Eisenbahnstraße — Volkmarsdorf — Sellerhausen.

2. Leipziger Elektrische Straßenbahn.

(Rote Wagen. Abzeichen: Nummern 1—10.)

Linie 1 Mockau — Berliner Straße — Nordstraße — Markt — Neumarkt — Königsplatz — Bayerischer Bahnhof — Biedermannstraße — Connewitz.

— 2 Schönefeld — Leipziger Straße — Berliner Straße — Nordstraße — Markt — Neumarkt — Königsplatz — Bayerischer Bahnhof — Johannisallee — Bahnhof Stötteritz — Schönbachstraße — Stötteritz (Völkerschlachtdenkmal).

— 3 Eutritzsch — Wittenberger Straße — Nordstraße — Markt — Neumarkt — Königsplatz — Fichtestraße — König-Albert-Park — Könneritzstraße — Großzschocher.

— 4 Möckern, Bahnhof — Gohlis — Möckern — Rosental — Zentralstraße — Markt — Augustusplatz — Poststraße — Marienplatz — Kirchstraße — Paunsdorf.

— 5 Schönefeld — Kirchstraße — Marienplatz — Johannisplatz — Bayerischer Bahnhof — Albertstraße — König-Albert-Park — Könneritzstraße — Kleinzschocher.

— 6 Gohlis, Kasernen — Rosental — Elsterstraße — Markt — Augustusplatz — Poststraße — Johannisplatz — Täubchenweg (Eilenburger Bahnhof) — Stötteritzer Straße — Stötteritz (Holzhäuser Straße).

— 7 Connewitz (Kreuz) — Elisenstraße — Bayerischer Bahnhof — Johannisplatz — Täubchenweg (Eilenburger Bahnhof) — Stötteritzer Straße — Stötteritz (Bahnhof).

— 8 Schönefeld — Dimpfelstraße — Kirchstraße — Bergstraße — Marienplatz — [illegible] — Hauptbahnhof — Markt — Neumarkt — Königsplatz — Wächterstraße — König-Albert-Park — Könneritzstraße — Schleußig.

— 9 Waldstraßenbrücke (Rosental) — Elsterstraße — Markt — Blücherplatz — Hauptbahnhof — [illegible] — Johannisplatz — Täubchenweg (Eilenburger Bahnhof) — Riebeckstraße — Reitzenhainer Straße — Thonberg.

— 10 Hauptbahnhof — Blücherplatz — Markt — Neumarkt — Königsplatz — Bayerischer Bahnhof — Windmühlenweg — Ausstellung — Naunhofer Straße — Schönbachstraße — Völkerschlachtdenkmal.

3. Leipziger Elektrische Außenbahn.

(Graue Wagen. Abzeichen nachstehend angegeben.)

Linie 1 Hauptbahnhof — Blücherstraße — Eutritzscher Straße — Äußere Hallesche Straße — Wahren — Stahmeln — Lützschena — Quasnitz — Hänichen — Landesgrenze — Modelwitz — Papitz — Alt-Scherbitz — Schkeuditz. (Abzeichen: Scheibe mit schwarzem und weißem Felde und weißem Rande.)

— 2 Hauptbahnhof — Tröndlinring — Fleischerplatz — Frankfurter Straße — Kuhturmstraße — Lindenauer Markt — Demmeringstraße — Gundorfer Straße — Leutzsch — Hauptstraße — Barnecker Straße — Böhlitz-Ehrenberg — Gundorf. (Abzeichen: Weißes Dreieck.)

— 3 Roßplatz — Königsplatz — Zeitzer Straße — Südstraße — Connewitz — Koburger Straße — Raschwitz — Hauptstraße — Oetzsch — König-Albert-Straße — Gautzsch. (Abzeichen: Weißer Stern.)

— 4 Leipzig — Liebertwolkwitz. (Projektiert.)

Omnibuslinien. (Projektiert.)

Leipziger Allgemeine Kraftomnibus Aktiengesellschaft.

Linie 1 Ring: Hauptbahnhof — Blücherplatz — Tröndlinring — Fleischerplatz — Thomasring — Rathausring — Roßplatz — Augustusplatz — Georgiring — Hauptbahnhof.

— 2 Connewitz — Kreuz — Kochstraße — Zeitzer Straße — Peterssteinweg — Königsplatz — Petersstraße — Markt.

— 3 Kleinzschocher — Antonienstraße (Ecke Zschochersche Straße) — Rödelstraße — Schleußiger Weg — Kronprinzstraße — Connewitz.

— 4 Rathaus ([illegible]) — Reichsgerichtsplatz — Beethovenstraße — König-Albert-Allee — Bismarckbrücke — Könneritzstraße (Ecke Ossastraße) — Schleußig.

— 5 Stötteritz — Weißeplatz — Arnoldstraße — Papiermühlstraße — Stötteritzer Straße — Reitzenhainer Straße — Hospitalstraße (Eilenburger Bahnhof) — Königstraße — Roßplatz.

Linie 6 Hauptbahnhof — Georgiring — Grimmaischer Steinweg — Hospitalstraße (Eilenburger Bahnhof) — Reitzenhainer Straße — Völkerschlachtdenkmal.

— 7 Projektiert.

— 8 Gohlis — Lothringer Straße — Pariser Straße — Kaiser-Friedrich-Straße — Blumenstraße — Delitzscher Straße — Eutritzscher Straße — Yorkplatz — Blücherstraße — Blücherplatz (Hauptbahnhof).

— 9 Johannisplatz — Täubchenweg (Eilenburger Bahnhof) — Zweinaundorfer Straße — Leipziger Straße — Mölkau — Engelsdorf.

Google

Straßenverzeichnis

Buchstaben und Zahlen in der Spalte □ geben die Lage der Straßen, Plätze usw. auf dem Stadtplan an. Sind Buchstaben und Zahlen mit einem * versehen, so bedeutet dieses, daß der Name am Planrande fehlt, mit einem †, daß er außerhalb des Planes in Fortsetzung des Quadrates liegt. — Anmerkung. Von den den Quadratangaben vorgesetzten Ziffern I und II verweist I auf den Plan „Leipzig, Innere Stadt“, II auf den Plan „Leipzig mit den Vororten“. — Die im Verzeichnis der öffentlichen Gebäude usw. verschiedenen Namen angefügten und in Klammern gesetzten Ziffern 1—[illegible] verweisen auf die gleichen Zahlen in den angegebenen Quadraten des Planes „Leipzig, Innere Stadt“, auf dem sie am Planrande neben der betreffenden Namen eingezeichnet sind.

-straße	St.	P	□
Abraham-	I	Li	II A4
Abtnaundorfer-			
fer-	I	Vo	II F2
Sch	Sch	Sch	II F3
Abtnaundorfer Weg, Sch	Sch	Sch	II F3
Adalbert-	I	18	I B4/5
Adelheid-	I	N4	II B6
Adolf-, Mo	Mo	Mo	II B1
Ahlfeld-	I	Li	II A3*
Albersdorfer-	I	KZ	II A5*
Albertiner-	4	Li	II A3/4
Albert-	I	I	I CD4
— Leu	Leu	Leu	II [illegible]
Albrechtshainer-	I	Re	II F5
Alexander-	I	18	I BC3
Allee-	I	N4	I FG3
— Verlag	I	Vo	I G3*
— Mo	Mo	Mo	II F1
Altenburger-	I	6	II D5
Alter Amtshof	I	18	I C3
Alte-	I	Pl	I A4
Altheer-	I	H	I EF3
Altranstädter-	I	KZ	II A7/5
Amalien-	6	Pl	II F4*
Am Kanal	I	Li	II A4*
— Rathausplatz, Sch	Sch	Sch	II F3*
— Wasserwerk	I	Pr	II EF5*
Amtmannshof	I	18	I D3*
An der alten Elster	I	13	I A3/4
— der Milchinsel	I	13	I E3
— der Lehmpleiße	7	Dö	II D7*
der Kleinmesse			I C3
I–10	I	H	—
übrige	I	Vo	—
Andreas-	I	6	II D5*
Anger-	I	Li	II B4/5
Anhalter-	I	Go	II D2*
Annen-	I	Vo	II F3*
Antonien-	I	KZ	II A5
Anton-	I	H	I C3
Apel	I	18	I E3
Apfelsinengasse	4	Go	II D2*
Apostel-	I	Li	II A3*
Arndt-	I	8	II CD5
Arnold	I	Stö	II F5
Artillerie-	6	Go	II C3
Aster-	I	13	I D1
Auenhainer-	7	Pr	II F8*
Auen-	I	13	I D2/3
— Leu	Leu	Leu	II A3
Auerbachs Hof	I	18	I D3
Auerbach-	I	Co	II CD6*
Augusten-	I	18	I F3
Augustiner-	I	Pr	II F6
Augustusplatz	I	13	I D3
Aurelien-	4	Li	II A3/4
Baalsdorfer-	6	Stö	II F5*
Bahnhof-	I	KZ	II A5
— Leu	Leu	Leu	II A2/3
Bahn-, Mo	Mo	Mo	II E1/2
Barfußgäßchen	I	13	I C3/4
Barbarossa-	I	Li	II A4/5
— Leu	Leu	Leu	II A3
Bassow-	I	Co	II C6*
Brandt-	I	H	I D3/4
Baumann-	I	KZ	II A5*
Baumeyer-	I	Stö	II F5*
Baumeck-, Sch	Sch	Sch	II F3*
Beck-	I	Li	II A4*
Beckmann-	I	Vo	II F3*
Bayerischer Platz	I	I	I D4
Bayersche-	I	6	I D4/5
— Äußere	5	Co	II D4/5*
Beaumont-	4	Go	II C1/2
Becker-	4	Li	II A4
Beethoven-	I	13	I B–D4
Beipert-	4	Pl	II E3*
Benedix-	I	Go	II CD2*
Bennigsen-	I	Vo	II E3
Berger-, Sch	Sch	Sch	I B1
Berggarten-	6	Go	II C3
Berg-			I E4
1–27, 2–60	3	13	—
übrige	I	Vo	—
Berliner-	I	13	I E–F1/2
Bernburger-	3	Dö	II D5*
Bernhard-			II E4
1–45, 2–36	I	13	—
übrige	I	Vo	—
— Verlag			II E3/4*
(4)	I	Vo	—
übrige	I	13	
Berthe-, Mo	Mo	Mo	II E1
Beuchaer-	I	11	II E4*
Biedermann-	I	Co	II C5/6
Biener-	I	Li	II A4
Birken- 30–86	I	Pl	II B4
übrige	I	Li	—
Bismarck	I	13	I A–C3/4
— Leu	Leu	Leu	II A3
Bitterfelder-	I	11	I E1
Blasewitz-	I	Dö	II F5
Bleichert- I–II	I	Dö	II D3
übrige	I	Go	—
Blücherplatz	I	13	I D1
Blücher-	I	11	I D1
Blumengasse	I	13	I C3
Blumen-			II CD2
1–15, 2–30	I	Go	—
übrige	3	Go	—
Blumenthal-	I	Go	II C2*
Böhlitzer-	4	Pl	II E2
Boguslaw-	I	Vo	I G3
Böhme-	I	Go	II CD2*
Bornaische-			II CD6/7
1–53, 2–112	I	Co	—
übrige	7	Dö	—
Borngasse	I	Stö	II F7*
Bose-	I	13	I C3
Böttchergäßchen	I	13	I B3
Brandenburger- 1–9, 1 bis 69	I	13	I EF1/2
übrige, Sch	Sch	Sch	—
Brandiser-	I	Vo	II F3/4*
Brand-	4	Co	II C6
Brandvorwerk-	I	I	II C5
Brau-	I	6	I C3/6
Breitenfelder-	I	Go	II C1/2
Breite-	I	13	I G3/4
Breitkopf-	I	13	I F3/4
Brie-	I	Go	II C2/3
Brockhaus-	4	Pl	I A3
Bremer-	I	11	I F4
Brüder-	I	13	I DE4
Brühl	I	13	I CD3
Bruno-	I	Vo	II F3*
[illegible]	I	Mö	II D4
Bülow-	I	Vo	II F3*
Bunsen-	6	Eu	II D2
Burchard-	I	Co	II D5/7
Burgaue-	I	Li	II A4*
Bürger-	7	Dö	II D7
Burgplatz	I	13	I C3/4
Burg-	I	13	I CD3/4
[illegible]	I	N4	I F2
Cäcilien-	I	13	I F4/5
Calvisius-	I	Li	II A4
Campe-	4	KZ	II A5
Carola-	I	13	I F3
— Leu	Leu	Leu	II A2
— Mo	Mo	Mo	II E1
Carolinen-	I	I	I DE4
Carpzov-	6	13	II E4/5
Charlotten-	I	13	I FG4
Christian-	I	10	I A3/4
Cichorius-			II E4*
1–11, 2–4	I	13	—
übrige	6	13	—
Claudius-	6	Go	II C1
Clausewitz-	I	Go	II C1/2
Colloredo-	I	Dö	II D6/7
[illegible]	6	Stö	II E5/6
Comenius-	I	13	I F3
Connewitzer-	6	Pr	II EF4
Cöthner-	I	Go	II C3
Cottaweg	4	13	I A3
Cranach-	I	Li	II A4
Crusius-	I	Go	II C1/2
Credé-	I	Li	II A4
[illegible]	I	KZ	II A5*
Crostewitzer-	7	Dö	II E7*
Crottendorfer-	I	13	I G1
[illegible]	2	13	I F3/4
Cunnersdorfer-	I	Vo	II F3
Czermaks Garten	I	13	I C3
[illegible]	I	Pl	II E3
Dauthe-	I	13	II C3
[illegible]	I	13	I E4
Delitzscher Chaussee	I	Go	II D1
Delitzscher-			II D1/2
1–11	I	—	—
übrige	I	—	—
2–11	—	13	—
übrige	—	Go	—
Demmering	I	Li	II AB4
Denkmalsallee	9	Stö	II F5/6
Dessauer	I	13	I E1
Diakonissen-	I	Li	II A3/4*
Dieskau-	I	KZ	II A5/6
Dinterweg-	3	Go	II D7*
[illegible]	I	KZ	II A5
Dimpfel-, Sch	Sch	Sch	II F2/3
Dinter-	I	Go	II D3
Dölitzer-	I	Go	II D3
Döllnitzer-			I C1 I
2, 1–9	4	13	—
übrige	I	Go	—
Dohna-	I	13	II D4*
Dorf	6	Vo	II F3*
Dorotheenplatz	I	13	I C3
Dörrien-	I	13	I E4
Dornberg	5	Stö	II F5*
Dösener-	6	Pr	II F6/7
Dösener Weg	I	I	I D5
Dreilinden-	4	Li	II B4
Dresdner-			I E–G3
1–35	I	11	—
übrige	I	13	—
Dübener Chaussee	6	Eu	II D1
Dufour-	I	6	I C6
Dürer-	I	Li	II [illegible]
Dürrenberger-	4	11	II A4*
Dürr-	6	Dö	II D6/7
Eberhard-	I	13	I D1
Eckardt-	6	Stö	II F4*
Eckstein-	6	Co	II D6
Edlich	I	Vo	II F3
Eduard-	I	Pl	II E3*
Egel-	I	13	I C3
Ehrenstein-	I	Go	I CD3
Eichendorff-	5	Go	II CD2
Eichstädt-	6	Stö	II F5
Eigenheim-	7	Dö	II E7
Eilenburger-	I	13	I E–G4
— Mo	Mo	Mo	II F1
[illegible]	I	N4	I F2
Einsiedler-	6	Go	II C2
Eisenbahn-			I FG3
3, 4, 4b	6	Go	—
1–75, 6–86	I	N4	—
übrige	I	Vo	—
— Leu	Leu	Leu	II A3
Elisabethallee			II B4/5
1–7	4	Li	—
6–73, 2–96	I	Pl	—
übrige	4	KZ	—
Elisabeth-	I	Vo	II F3
Elisen- 1–113	I	6	I F4
übrige	4	Co	—
Elster-	I	13	I AB3
[illegible]	I	13	I F3/5
Elsbeth-	I	Go	II C3
[illegible]	I	13	I BC3
Emilien-	I	I	I D4
Emil-Schubert-, Sch	Sch	Sch	II F3
[illegible]	6	Vo	II F3*
Endner-	I	Go	II C2*
Engelmann-	I	Vo	II F3*
Engelsdorfer-	6	13	I G3
Erdmann-	4	Pl	I A4
Erfurter-	6	Go	II C2*
Erhard-	I	Pl	II E5*
Erich-	I	Rö	II D3
Ernesti-	4	Go	II C2*
Ernst-Mey-	4	Pl	I A4
Eutritzscher Markt	I	Go	II D2
Eutritzscher-	I	10	I E1/2
Ewald-	I	Vo	I G3
Eythraer-	I	KZ	II A5/6
Eyth-	5	Go	II D2
Fabrice-	4	Go	II CD1/2
Fabrik-	6	Go	II D1
Färber	I	13	I C3
Fechner-	5	Go	II C2*
Feld-	6	13	I F3/4
— Leu	Leu	Leu	II A2*
— Mo	Mo	Mo	II EF1
Feldweg	I	13	II F4
Felix-	I	13	I D4
Felsenkeller-	I	Li	II A4*
Ferdinand-Jost-	6	Stö	II E4/5
Ferdinand-Rhode-	I	Ro	I C4/5
Fichte-	I	6	II C4/5
Fleischergasse, Große	I	13	I C3
— Kleine	I	13	I C3
Fleischerplatz	I	13	I C2/3
Flemming-	I	Li	II A4
Floßplatz	I	6	I C4/5
Focke-	I	4	II C5
Faust-	4	Pl	I A4
Forstweg	4	Go	II C1/2*
Francke-	I	13	II E3*
Frankfurter-			I A–C3/4
2–36, 1–60	I	13	—
übrige	4	Li	—
Franz-Flemming-, Leu	Leu	Leu	II A2
Frege-	I	13	I D4
Friesen-	I	13	I E4
[illegible]	I	Go	I D2
Friedens-	5	Go	II C2*
[illegible]	7	Dö	II D7
Friedhof-	5	Eu	II D2
Friedrich-August-			II A4
1–41, 2–16	4	Li	—
übrige	4	Pl	—
Friedrich-Karl-	6	Go	II C2
Friedrich-List-	I	13	I F3
Friedrich-	I	13	I F2/4
— Mo	Mo	Mo	II E1
Friedrich-Wilhelm-	4	Li	I A4
Friesen-	4	Li	II A3/4*
Fritzsche-	6	Go	II C2
Fröbel-	4	Li	II B4/5
Frohburger-	5	Co	II D5/6
Frommann-	4	KZ	II E4*
[illegible]	6	13	I F4
Fuchs-Nordhoff-	5	Mo	II AB1/2
[illegible]	[illegible]	13	I DE4/5
[illegible]	[illegible]	3	I C[illegible]
Gabelsberger-	I	13	I F3
[illegible]	5	Go	II C2
Gaschwitzer-	7	Dö	II D7*
— Leu	Leu	Leu	II A2*

-straße	St.	P	□
Garten-, Sch	Sch	Sch	II B6
Gaschwitzer-	I	Co	II D6
[illegible]	0	Be	II D2*
[illegible]	3	So	II B6
Geibel-	0	Vo	II F3*
Geithainer-	0	Vo	II F3†
Gellertplatz	I	Li	II A4*
Gellert-	I	13	I D/B6
Gemeindeamts-	I	Li	II A4*
Gemeinde-	0	13	I F3
Georgiring	I	13	I D7/8
Georgplatz	4	Li	II A4*
Georg-	I	Go	II C2
Gerner-	4	Li	II A1
Gerber-	I	13	I D2
Gerhard-	I	KS	II A3*
Gerichtsweg	1	13	I HF3/4
[illegible]	7	Dol	II E7
Gewandgäßchen	1	13	I D6
Gießer-	7	Dol	II E7
Gießer- 1–10	I	Li	II A4/5
11–48	4	Pl	—
übrige	4	KS	—
[illegible]	I	Mö	II B6*
[illegible]	I	Pl	I A4
Gletscherstein-	0	Pr	II F6/7
[illegible]	I	13	I D6a
[illegible]	I	11	I OD1
[illegible]	0	Go	II C1
Goethe-	I	13	I Be
[illegible]	4	Li	II E4*
Gohliser- 1–4	I	13	I C1
übrige	I	Go	—
Goldhahngäßchen	1	II	I D6
[illegible]			II F6/7
20, 28	7	Pr	—
übrige	6	Pr	—
[illegible]	I	Go	II D2
[illegible]	0	13	I F3/4
[illegible]	0	Go	II C2*
[illegible]	I	Go	II D6
Gottsched-	I	13	I C6
Gotzkowsky	I	Li	II A4*
Graben-, Leu	Leu	Leu	II A3
[illegible]	0	Eu	II H1/2
Graf-	I	Li	II A4*
[illegible]	I	Vo	II B6*
Grassi-	I	13	I C4/5
[illegible]	I	Ge	II GH1/2
[illegible]	0	13	I F3
— Leu	Leu	Leu	II A3
[illegible]	0	Vo	II F3*
Grimmaischer Steinweg	1	13	I D8
Grimmaische-	I	13	I D6
[illegible]	4	Li	II A4
[illegible]	I	Li	II A4
[illegible]	I	Li	II A3/4*
Grüne Gasse	0	13	II E4
[illegible] Mo	Mo	Mo	II B2
Grüner Weg	I	Be	II D7*
[illegible]	I	Li	II A3/4
Günther-	I	Li	II A3*
[illegible] 1, 8	0	Sch	II B6
übrige	0	Stö	—
Gustav-Adolf-	I	13	I BCE/8
Gustav Freytag-	I	Go	II B6/5
[illegible]	0	Mö	II D6*
Gutenberg-	I	13	I B6
[illegible]	4	Li	II A4
[illegible]	0	Dol	II D7*
[illegible]	3	K	I B1/5
[illegible]	I	Li	II A3/4
[illegible]	4	Li	II B4*
[illegible]	1	13	I B2/9
[illegible]	8	Go	II C1*
[illegible]	1	13	I F8/3
[illegible]			II
[illegible]		—	II–BF1/3
[illegible]			—
übrige			
1–163, 2–			
–240	2	Ud	[illegible]
übrige		Mö	[illegible]
Hannover[illegible]			[illegible]
1–31, 2–46	1	13	
übrige	I	Be	
[illegible]	5	Co	II D6
[illegible]	2	[illegible]	II CD6
[illegible]		13	I C4
[illegible]			I D4
[illegible]			II D B6

-straße	St.	P	□
Hauptmann-	I	13	I B5/4
Haupt-, Leu	Leu	Leu	II A3
— Mo	Mo	Mo	II BF1
— Sch	Sch	Sch	II BF3
[illegible]	2	13	I D1/8
Hauschild-	I	Li	II A4*
Haydn-	I	13	I C4/5
Hebel-	I	Li	II A4
Hedwig-	I	NS	II B6*
Heer- 1–4	4	Go	II C1
übrige	0	Go	—
Heinicke-	4	Go	II B2
[illegible], Sch	Sch	Sch	I G1
[illegible]-Schmidt-, Sch	Sch	Sch	II B6*
Heinrich-	0	13	I F3/4
Heinroth-	0	Be	II DC6*
[illegible]	7	Dol	II D7*
Helmholtz-	I	Li	II A4
Hempel-	I	Li	II A3*
[illegible]	I	Li	II D6/4
Henrietten-	I	Li	II A3*
Herbart-	I	13	II BF7*
Herder-	0	Go	II CD6*
[illegible]	I	Go	II BC2
Hermann-	0	Go	II CD6
— Mo	Mo	Mo	II G1
[illegible]allee	1	13	I D01
Hessen-Homburg-	0	Co	II D7*
Heuweg	I	Mö	II D6*
Hildebrand-	I	Co	II D8
Hildegard-	0	Vo	I G3/6
Hiller-	I	13	I D6/4
[illegible]	I	13	II B6*
Hirzel-	I	KS	II A6
Hofer- 2–6	I	Stö	II B4/5
übrige	I	13	—
[illegible]	I	13	I B6
Hohenzollern-	I	13	I F4
Hohe-	I	0	I E4/5
— Leu	Leu	Leu	II A3
— Sch	Sch	Sch	II F1
[illegible]	I	13	II B6
[illegible]	I	Li	II A4*
Hölderlin-	I	Go	II C1*
Holstein-	I	13	I G6
[illegible]	I	Li	II A4*
[illegible]	I	Stö	II BF6
Hopfengarten	4	Stö	II F6*
Horn-	I	Mö	II B1
Hospital-			I BF3/4
1–9, 2–66	I	13	—
übrige	I	13	—
Humboldt-	I	13	I GH6
[illegible]	I	Mö	II B1/2
Ilse-	I	Vo	II B6
Insel-	I	13	I B6
Jablonowski-	I	13	I D4
Jacob-	I	13	I C6
Jadassohn-	I	Li	II A4*
Jägerplatz	I	Go	II C2*
Jäger-	0	Go	II C1/2
Jahn-	4	Pl	II A3/4
Johann-Adolf-	7	Dol	II D7*
Johannaparkweg	I	13	I E4
Johannes-	7	Dol	II E7
— Mö	Mo	Mo	II E1/3
Johann-Georg-			II DC5*
1–67	0	Be	—
übrige	0	Go	—
Johannisallee			I EF4/5
1, 1a, 2–18	3	—	—
übrige	3	—	—
[illegible], 20–30	—	13	—
übrige	—	0	—
Johannisgasse	I	13	I EE6
Johannisplatz	I	13	I E6
Johannistal	I	13	I E4
Jonas-	I	Pl	I F3
Jordan-	4	Li	II A4
Josephinen-	I	13	I F4
Joseph-	4	13	II A3/4
Julius-	0	Vo	I G3
Kaiser-Friedrich-	5	Go	II B6
Kaiserin-			II CD6
Augusta-			
[illegible]	3	Go	[illegible]
[illegible]	1	0	[illegible]
Kaiser-	4	Li	II A4*
Kaiser Wil-			
[illegible]	4	0	I G6

-straße	St.	P	□
Kai-	I	13	I B6
Kanal	I	Go	II D2*
Kant-	I	0	II CD6
Kantor-	I	Li	II A4
Kapellen-	0	13	I G3
Karl Härting-	I	Vo	II F3/4
Karl-Heine-Platz	I	Li	II B4
Karl Heine-			I A4
40–112	I	Li	—
übrige	I	Pl	—
Karl Krause-	0	13	II BF1
Karl-	I	13	I B6
— Leu	Leu	Leu	II A3*
Karl-Tauchnitz-	I	II	I BC4/5
Karl Vogel-	0	13	II EF3/4
Kärrnerweg	I	StS	II F6
Katharinen	I	13	I G1
[illegible]			II D6
1–21 u. 14–	1	II	—
übrige	I	Eu	—
[illegible]	0	Mö	II B1
Keil-	1	13	I D6
Kern	4	Mö	II B6*
Kickerlingsberg			I CD1
2–34	1	13	—
übrige	1	Go	—
Kind-	I	Li	II B4*
[illegible]	4	KE	II AB5
Kirchplatz	I	Go	II C6*
Kirch-			I GH/3
1–43, 1b bis 100	0	Vo	—
übrige	0	NS	—
— Leu	Leu	Leu	II A3
— Sch	Sch	Sch	II B6
Kirchweg	I	Go	II CD2*
— Leu	Leu	Leu	II A3*
[illegible]	I	Mö	II B6
Klara-	4	KE	II A3*
[illegible]	0	Be	II D6
[illegible]	4	Co	II D2*
Klingen-			II A3
1–15, 2–50	I	Pl	—
übrige	4	K2	—
Klopstock-	4	Li	II A3*
Klostergasse	I	II	I B6
[illegible]	0	Mö	II B6
[illegible]	3	Go	II C6*
Knauthainer-	4	KE	II A5
Knop-	5	Mö	II D3*
[illegible]	0	Co	II C6/7
Koch-			II GG/5
73–133, 106–130	5	—	—
übrige	5	—	—
1–67, 2–90	—	0	—
übrige	—	Co	—
Kohlen-	1	0	I B6
Kohlgarten-			I BF3/6
2–34	1	13	—
übrige	0	13	—
Kohlgartenweg	0	13	II F4*
Kohlweg, Sch	Sch	Sch	II B6/8
[illegible]	4	Pl	I A4
Kolonnaden-	I	13	I B6
König-Albert-Allee	I	13	I AB4/5
König-Albert-, Mo	Mo	Mo	II B6
König-Georg-, Leu	Leu	Leu	II A3
König-Johann-	1	13	I DE/3
Königsplatz	I	13	I D4
König-	I	13	I DE5/4
Könneritz-	4	Pl	I A5
Konrad- 1–35	I	NS	I F6/3
übrige	0	Vo	—
Konstantin-			I F6/5
1–31, 2–16	0	13	—
übrige	0	NS	—
Körnerplatz	I	0	I B6
Körner-	1	0	II CD6
Körner-	4	Li	II B4*
[illegible]	4	KE	II A4*
[illegible]	1	13	I D4
[illegible]	I	13	II B6*
Kreuz-			I BF3
1–27, 2–61	I	13	—
übrige	0	II	—
— Mö	Mo	Mo	II B6*
— Sch	Sch	Sch	II F3*
[illegible]	0	13	II F4

-straße	St.	P	□
Kronprinz-	4	I	II CD6
Krostitz-	3	Mö	II B2
Krug-	0	13	I F3
Kuchengarten-	0	13	I F3
Kuhturmallee	I	13	I D6
Kuhturm-	4	Li	II B4*
Kunad	3	Be	II E2*
Kupfergasse	I	13	I D6
Kurprinz-	I	13	I B6
Kurze Gasse, Mo	Mo	MI	II F1*
— — Sch	Sch	Sch	II EF2*
Kurze-	I	13	I B6
— Leu	Leu	Leu	II A3*
[illegible]	4	Go	II D6*
Lagerhof-	I	13	I B6
[illegible]	4	Li	II A4*
Lampe-	I	I	I C4/5
Landsberger-			II BC1/2
1 bis [illegible]	3	Go	—
übrige	0	Go	—
Landwehr-	0	Mö	II B1/2
Lange Reihe	I	Stö	II F5
Lange-	I	13	I EF2/3
Laube-	6	Mö	II B6
Lauchstädter-	4	Pl	II AB4*
[illegible]	4	Stö	II F6
[illegible] Weg	I	K2	II A3
Lazarus-, Sch	Sch	Sch	II EF1
Leibniz-	1	13	I C2/3
— Leu	Leu	Leu	II A3*
Lehm-			II D/E7
1–65, 2–46	7	Dol	
übrige	7	Vo	—
Leipziger-			
Leu	Leu	Leu	II A3
— Mö	Mo	Mo	II B1/2
— Sch	Sch	Sch	II EF2/3
Leisniger-	I	Dol	II D6/7
Lenau-	I	Go	II D3
Leopold-	4	Go	II CD6
— Mo	Mo	Mo	II G1*
Leplay-	1	13	I E4
Lessing-	I	II	I F6/5
[illegible]	I	Li	II A3/1
[illegible] Weg	I	13	I AB/3
— — (Li)	4	Li	II B6
[illegible]	7	Dol	II E7
Liebertwolkwitzer-	0	Sch	II EF5
Liebig-	I	I	I DE4
Liechtenstein-	0	Dol	II E6
Lilien-	I	13	I FG6
Limburger-	4	Pl	II AB5
Lindenallee, Sch	Sch	Sch	I G1
Lindenauer Markt	I	Li	II AB4
Lindenauer-, Leu	Leu	Leu	II A3
Linden-	1	13	I B6
— Leu	Leu	Leu	II A3
Lindenthaler-	0	Go	II B6
Linné-	I	I	I E4/5
[illegible]	4	Li	II B6
Lipsius-	0	13	I G1
[illegible]	I	13	I E2
[illegible]	0	Mö	II B1
[illegible]	I	Dol	II D6/7
[illegible]	4	Stö	II F6*
[illegible]	I	13	I D6
[illegible]	1	13	I C6
Lorck-	0	13	I C4
Lorenz-	I	KI	I F3
— Sch	Sch	Sch	II EF6/8
Lortzing-	1	13	I C2
Lößniger-	4	0	I E6
[illegible]	I	Mö	II B1
[illegible]			II CD2
1–15	0	Be	—
übrige	0	Go	—
[illegible]	1	13	I C6
[illegible]	4	KE	II A4/5
Lüder-	0	Go	II C6*
Ludolf Colditz-Platz	0	Stö	II F6*
Ludolf Colditz-	0	Stö	II EF6
Ludwig	I	NS	I FG6
Luisen-	0	Go	II B6
Luther-	0	Vo	II B6*
[illegible]	I	Li	II F4*
[illegible]	0	13	I F6/8
Lützner-	I	Li	II A4
[illegible]	I	0	II B6

Leipzig

-straße	St.	P	□
Magazingasse	1	10	I [illegible]
Magdalenen-	1	Kn	II D2*
Magdeburger-	1	Go	II C3
Mahlmann-	1	11	II C3*
[illegible]	1	M5	II E1*
Marbach-	2	Go	II C3*
Margareten-	1	10	I F3
Mariannen-			I F3/1
1–79	1	K3	—
übrige	1	Vo	—
Marienbrunnen-	1	Sch	II E3*
Mariengasse	1	11	I F3
Marienplatz	1	11	I E3
Marien-	1	13	I E2/3
Marienweg	1	M5	II E3
Markgrafen-	1	10	I CD3
Markranstädter-	1	Pl	II A3/5
Markt	1	10	I D3
Markthallen	1	10	I D4
Markt-	1	14	II D4*
Marschall-	2	11	I F3
Marschner-	1	10	I B4
Martha- 1–86	1	N5	I [illegible]
übrige	1	Vo	—
Martin-	1	10	II D4*
Mathilden-	1	Go	II C3*
Matthäikirchhof	1	13	I D3
[illegible]	1	Go	II C1/2*
Mechler-	1	Go	II D2*
Mecklenburg-	8	M5	II E1/2
Meerwaldtplatz	0	Dö	II D6/7
Meerwaldt-	1	Dö	II D6/7*
Meißner-	1	N5	I F3/1
Melanchthon-			I F3
1–5	1	N5	—
2–6	1	11	—
Melchior-	1	N5	I F3
[illegible]	0	[illegible]	II EF5*
Mencke-	1	Go	I C3
Mendelssohn-	1	11	I BC3
[illegible] Sch	Sch	Sch	II E2*
Merseburger-			II AB4
1–35, 2–34	1	Pl	
übrige	1	Li	—
Leu	Leu	Leu	II A3/4
Meßplatz	1	11	I AB2/3
Metzer-	1	Go	II C3*
Meusdorfer-	0	Co	II E6
Militär-	1	K5	II A3*
[illegible]	1	11	I [illegible]
Mittel-	1	11	I [illegible]
— Sch	Sch	Sch	II [illegible]
Mittelweg	0	Go	I A1
Möbiusplatz	1	10	II B4
Möbius-	1	11	II B1*
Mockauer-	0	Mo	II E6*
Möckernsche Allee	0	Go	I C1
Möckernsche-	0	Go	II [illegible]
Mölkauer-	1	10	II EF4
Moltke-	1	5	II DE5
Montbé-	1	Go	I C3/4
Morgenstern-	0	Li	II A5
Mörike-	1	[illegible]	II E3
Moritz-	1	10	I C3/4
[illegible]	1	10	I B4
Mothes-	1	[illegible]	II D1
Mozart-	1	10	I C4
— Verläng	7	Dö	II D7*
Mühlallee	1	Go	I B1
[illegible]	5	[illegible]	II E3
Mühlig-	1	Li	II AB4*
Mühl-	0	10	I FG4
Mühlberg	1	10	II E4/5*
[illegible]			
Obere	1	10	I FG4
— Untere	1	10	I E3/4
Münzgasse	1	10	I CD4
Naschmarkt	1	10	I D3*
Natalien-	1	Vo	I G3
Nathanael-	0	Eu	II C1
Naumburger-	1	Pl	II A3/4,5
Naundörfchen	1	10	I C2/3
Naunhofer-	0	Stö	II E3-4/5
[illegible]	1	11	II E3
[illegible]	2	Go	II C3*
Neue-	1	K5	II A3*
Neumarkt	1	10	I D3
Neustädter Markt	1	N5	I F3
Neustädter-	2	N5	I E3
[illegible]	1	10	II E3
Nikolaikirchhof	1	10	I D3*
Nikolai-	1	10	I D3/3
Nonnenmühlgasse	1	11	I CD4
Nonnen-	1	Pl	I A4/5
Nonnenweg	1	Pl	I A5
Nordplatz	1	10	I D1
Nord-	1	10	I [illegible]
— Mo	Mo	Mo	II F1
Nostitz-	1	11	I F3/4
Nostitz Wallwitz-, Sch	Sch	Sch	I G3
Nürnberger-			I DE3/4
1–54	1	10	—
übrige	1	6	—
Oberdorf	1	[illegible]	II F5
[illegible]	1	Li	II A4*
Oeser-	0	Pl	II B6
[illegible]	1	[illegible]	II F5*
Ostheim-	1	Vo	II F3
Ostplatz 1	1	10	I F3
übrige	1	11	—
Ost- 1–130	1	[illegible]	II EF4,5
übrige	1	13	—
— Sch	Sch	Sch	II F3
Oswald-	1	13	I F4/5
Otto-Schill-	1	11	I D3
Otto-Schmidt-, Leu	Leu	Leu	II A3
[illegible]	0	Li	II A3
Packhof-	1	10	I D3
Paulin-	1	[illegible]	II A5*
Papiermühl-	1	[illegible]	II EF5
[illegible] 7–9	0	[illegible]	II [illegible]
übrige	1	Go	—
Park-	0	10	I D3/4
Parthen-	1	10	I CD3
Paulinen-	1	Vo	II F3*
Paunsdorfer-	0	Vo	II F3*
Paunsdorfer Weg, Sch	Sch	Sch	II F3
[illegible]	1	Pl	II [illegible]
Pegauer-	0	Co	II C6
[illegible]	1	10	II F1
Perthes-	0	10	I F3
Pestalozzi	1	10	I C3
Peterskirchhof	1	10	I E3
Peterssteinweg	1	10	I D3
Peters-	1	10	I D3
[illegible]	0	Go	II D3
Pfaffendorfer-	1	10	I CD1/2
[illegible], Sch	Sch	Sch	II F1/2
[illegible]	1	[illegible]	II [illegible]
Pistoris-	1	Pl	II B5
Plagwitzer	1	10	I AB3/4
Planitz-	1	Go	II C1
Platner	1	Go	II C6
Plato-	1	13	I E3/4
[illegible]	1	13	I F4
Plauenscher Platz	1	13	I D3
Plauensche-	1	13	I D4/5
Plaußiger-	1	Vo	II F3/1
Plaut-	0	11	II A4
[illegible] Weg	1	13	I EF1
[illegible]	Sch	Sch	II E5
[illegible]	2	Go	I BC1
[illegible], Sch	Sch	Sch	II E5*
[illegible]	1	Dö	II D6/7
Pohle-	1	[illegible]	II D6*
[illegible]	2	Go	II C3
Poniatowski	1	10	I BC3
Portitzer-	1	Vo	II F3*
[illegible]	1	[illegible]	II F5*
Post-	1	11	I E3
— Leu	Leu	Leu	II A3*
Prendel-	1	10	I CD3
Preußen-			II DE5/6
8–40	0	Pr	—
übrige	1	10	—
Preußergäßchen	1	10	I D3
Prinz Eugen-	1	Go	II D6
[illegible]	1	Pl	II B5*
Probstheidaer-	1	Go	II D6
Promenaden-	1	10	I C3
Quandt-	1	Pl	II E3*
[illegible]	1	Li	II A4
Quer-	1	10	I E3
— Leu	Leu	Leu	II A3*
[illegible]	0	Li	II B4*
Rabensteinplatz	1	10	I E3
Rabet 1–28	1	N5	I F3/4
2–60	1	10	—
übrige	1	Vo	—
[illegible]	1	10	II [illegible]
[illegible]	1	Li	II A4
Raimund	1	Li	II A4*
Ranftsche Gasse			I F3
8–11	1	10	—
übrige	1	10	—
Ranstädter Steinweg	1	13	I C3/4
Raschwitzer-	0	Dö	II D7
Rathausring	1	1	I CD3/4
[illegible]	1	10	I F3/3
— Leu	Leu	Leu	II A3
— Sch	Sch	Sch	II E3*
[illegible]	4	KZ	II A5
[illegible]	1	Go	II C1*
Reichel-	1	10	I C3/4
Reichsgerichtsplatz	1	10	I C4
Reichs-	1	10	I E3
[illegible]	1	Li	II A4
Reinhard-	0	N5	I FG3
Reitzenhainer-			II E4/5
106–111	2	[illegible]	—
übrige	2	16	—
[illegible]	0	[illegible]	II D2*
Renkwitz-	3	Go	II D2*
Rennbahnweg	1	1	I B5
Reudnitzer-	1	10	I E3
Reuning-	1	M5	II D2*
Reuter-	1	Li	II A4
Richter-	1	Go	I CD1
Riebeck-	1	10	II E4,1
Riedel-	0	10	I [illegible]
Riemer-	1	Vo	II F3/1
Rietschel-	1	Li	II A3/4
Rinckart-	1	11	II A3*
Ring-	1	KE	II A3/4
Ritter-	1	10	I D3
Robert-Schumann-	1	10	I D4
Robert-Volkmann-	1	10	I [illegible]
Rochlitz-	1	Pl	II [illegible]
Rödel-	1	Pl	II [illegible]
[illegible]-allee	1	11	I C1
[illegible]	1	10	I F1
[illegible]	Sch	Sch	I FG1
Rosen	1	Go	II CD1/2*
[illegible]	1	10	I E1
[illegible]	1	Li	II A3/4*
[illegible]	1	N5	I G3
Rosentalgasse	1	10	I C3
[illegible] 1	1	Vo	II E3/4
übrige	0	11	—
[illegible]	3	Go	II C1
[illegible]	4	Li	II AB4
[illegible]	0	Co	II C6*
Roßplatz	1	10	I D3/4
Roß-	1	10	I D3/4
[illegible], Sch	Sch	Sch	II F3
[illegible]	1	Dö	II D7*
Rückert-	0	Go	II E3
Rüdiger-	0	Vo	II F3/4
Rudolf Sack-	0	Li	II A4
Rudolph-Hermann-	1	Sch	II E3
Rudolph	1	10	I E3
[illegible]	1	Pr	II F3
Saalfelder-	0	Li	II AB4
Sachsenallee	1	10	I D4/5
Salomon-	1	10	I E3
Salzgäßchen	1	10	I D3
Salzmann-	2	[illegible]	II [illegible]
Saale-	1	Li	II A3
— Alte	0	KZ	II A3
St.-Privat-	0	Go	II CD3
Schacht-	1	Go	II E3*
Scharnhorst-	1	1	II CD3
[illegible], Sch	Sch	Sch	I G1
[illegible]	2	Co	II CD3
Schenkendorf-	1	1	II CD3
[illegible], Sch	Sch	Sch	II E3*
[illegible]	1	[illegible]	II E3
Schiller-	1	10	I D3
Schillerweg	1	Go	II C3*
Schilling-	0	Li	II AB4*
[illegible]	1	10	II E4
[illegible]	1	Go	II [illegible]
[illegible]	0	[illegible]	II E6
Schlegel-	1	1	II C3*
Schletterplatz	1	0	I D4
Schletter-	1	0	I D4
Schleußiger Weg	1	8	I C5
[illegible]-weg	2	Go	I BC1
Schloßgasse	1	10	I D3
Schloß-	7	Dö	II D7
Schloßweg	1	KZ	II A5*
Schmidt-Rühl-, Sch	Sch	Sch	II EF3
Schmiede-	1	Pl	II B4*
Schnorr-	0	Pl	II B5
Schönauer-, Leu	Leu	Leu	II A3
Schönauer Weg	0	KZ	II A5*
Schönbach-			II E5
17–65, 11 Ende	2	Sch	—
übrige	1	[illegible]	—
Schönefelder-	0	Eu	II EF3
[illegible]	3	Go	II C3
[illegible]gäßchen	1	10	I D3
Schreber-	1	10	I B3/4
Schubert-	0	Dö	II D7*
Schuhmachergäßchen	1	10	I D3
Schulgasse	2	10	I D3
Schulplatz	1	13	I D3
Schul-	1	10	I CD3
— Leu	Leu	Leu	II A3
— Mo	Mo	Mo	II F1
[illegible]	3	Vo	II F3*
Schützen-	1	10	I D3/4
[illegible], Leu	Leu	Leu	II A3
Schwägrichen-	1	10	I C4/5
[illegible]	0	KZ	II A5*
[illegible]	0	[illegible]	II EF5*
[illegible], Leu	Leu	Leu	II A3*
Sebastian-Bach-	1	10	I D3/4
[illegible]	0	10	I D3
[illegible]	1	10	I D3/4
[illegible]	2	Mo	II E1*
[illegible] 1	0	[illegible]	II E3/4
8 bis Ende	2	[illegible]	
[illegible]	0	Mo	II F3*
[illegible]	1	13	I C3
— Sch	Sch	Sch	II F3
Sellerhäuser-	0	10	II E4*
Sellerhäuser Weg, Sch	Sch	Sch	II F3
[illegible]	2	Go	II [illegible]
[illegible]	2	Pl	[illegible]
[illegible]	0	Pl	[illegible]
Sidonien-	1	1	I C3/4
[illegible]	1	KZ	II A3/5
[illegible]	4	Li	II F4
Sigismund-	2	10	I F3/4
[illegible]	1	Go	II C3*
[illegible]	1	10	I C4/5
[illegible]	2	M5	I C3/1
Sommerfelder-	2	[illegible]	II [illegible]
Sophienplatz	1	1	I [illegible]
Sophien-	1	1	I [illegible]
[illegible]	2	10	II F4
Spinnerei-	0	Li	II A4
[illegible]	0	Li	II A3/4
Sporergäßchen	1	10	I D3
Springer-	1	Go	I CD1
Stallbaum-	4	Go	II D2*
[illegible]-platz, Sch	Sch	Sch	I [illegible]
[illegible]	2	10	II E4
Steinmetz-	2	M5	II [illegible]
Stein-	1	1	II CD4
Stephanplatz	2	10	I F3
Stephan-	1	10	I E3
Sternwarten-	1	10	I DE4
Stieglitz-	2	[illegible]	II B5
Stifts-	2	[illegible]	I F4
Stöckhardt-	2	Co	II D6
[illegible], Sch	Sch	[illegible]	II E5/6
[illegible]	4	Li	II A5*
[illegible]	2	Go	II C3*
Störmthaler-	3	Pr	II F5/6
Stötteritzer-	2	10	I F4,5
Straßburger-	2	Go	II C3
Straße des 18 Oktober	—		I E5/6
[illegible]	1	[illegible]	II E4*
[illegible] Weg	[illegible]	[illegible]	II F3*
[illegible]	[illegible]	[illegible]	II C5

Google

-straße	St.	P	□
[illegible]-			II C3/4
1–71, 1–80	I	3	—
übrige	I	Gu	—
Tal- 25, 30	I	3	I D3/4
übrige	I	12	—
Taucher-	6	Pr	II F6*
Taubchenweg			I E–G2/3
1–19, 2–4	I	12	—
übrige	I	12	—
Tauchaer-			I E F3
1–31, 2–34	I	—	—
übrige	I	—	—
1–35, 2–40	—	15	—
übrige	—	21	—
— Mo	Mo	Mo	II F1
Tauchaer Weg			II E–G1
ab Dorfstraße bis Ende	3	D4	—
übrige	I	20	—
— Sch	Sch	Sch	II F3*
Teich-	I	20	II D3
— Leu	Leu	Leu	II A3*
Teubner	I	12	I F1
Thaer-	I	Eu	II D3
[illegible]-	3	20	II D3*
Theatergasse	I	12	I C2
Theaterplatz	I	12	I C2
[illegible]-	Sch	Sch	II F6
[illegible]-			II D6
1–53	3	Eu	—
übrige	I	Eu	—
Thiele-	I	20	II F3*
Thiemann-	3	Vo	II F3/4
Thiem-	I	20	II E6*
Thieme-	I	11	II A4*
Thomasgasse	I	12	I D3
Thomasius-	I	22	I D2
Thomaskirchhof	I	12	I C/D3*
Thomasring	I	12	I D3
Thonberger-	I	20	II E6*
[illegible]- Leu	Leu	Leu	II A3
Thümmel-	3	20	I F3
Thüringer-	I	11	II A4/5*
Tieck-	I	3	II C5*
Tiefe-	I	11	I D4
Tischbein-	I	27	II D3
Töpfer-	I	12	I D3
Torgauer-	4	Vo	II E F3/4
— Sch	Sch	Sch	II F3/4
Trachenberg-	I	20	II D1/2
[illegible]-	3	Go	II C1/2*
Treitschke-	I	Go	II C1/2
Triftweg, Sch	Sch	Sch	II F3
Trinitatis-	3	15	II F6*
Tröndlinring	I	12	I C3
[illegible], Sch	Sch	Sch	II E6*
Turner- 27, 28	I	3	I D3
übrige	I	13	—
— Leu	Leu	Leu	II A3
— Sch	Sch	Sch	II F3
Ufer-	I	13	I C3/4
Uhland-	I	11	II A3/4
Ulmen-	4	D4	II C6
Ulrich-	I	D4	II C5*
Unger-	3	15	II E4*
Universitäts-	I	12	I D3
[illegible]weg	I	Go	II C3/1
Viktoria-	I	11	I F3
[illegible]- I	I	11	II D3
— Mo	Mo	Mo	II D3
— Sch	Sch	Sch	II D3
Volkmarsdorfer Markt	3	Vo	I D4
Vollhardt-	I	20	II D7*
Vor dem Hospitaltore	I	12	I F1
— dem Ranstädter Tore	I	12	I C3*
Wachauer-	3	Pr	II F5/6
Wachsmuth-			II A5
1–9, 2–6, 10	I	E5	—
übrige	I	KE	—
Wächter-	I	12	I C3/4
[illegible]-	3	D4	II C3
Waisenhaus-	3	Co	II C/D4
— Leu	Leu	Leu	II A3*
[illegible]-, Sch	Sch	Sch	II D3
Wald-	I	16	I B3/4
— Leu	Leu	Leu	II A5*
Wallwitz-	I	12	I D1
Warburg-	I	20	II D2*
[illegible]-	I	12	II B4/5
[illegible]-	I	11	II D6
[illegible]-	I	Eu	II D/E3
[illegible]-	3	Vo	II F3
Webergasse	I	12	I E4
[illegible]-	I	20	II E2/3
Weidlich-	I	Vo	II F3†
Weidmann	I	12	I F3
Weinberg-, Leu	Leu	Leu	II A5*
Weinlig-	I	D4	II C1
[illegible]-	I	12	II F3
Weißenfelser-	I	11	II A2/4
[illegible]platz	I	Eu	II F6*
[illegible]-	3	Eu	II E F3
Wendler-	I	KZ	II A5*
[illegible]-	4	Go	II C1/2
Westplatz	I	11	I C3
West-	I	12	I B C3/4
— Leu	Leu	Leu	II A3
— Mo	Mo	Mo	II E1
— Sch	Sch	Sch	II D3
Wettiner	I	15	I A B3
[illegible]-	3	15	II E4*
Wiedebach-	3	20	II D6
Wiederitzscher-	I	D4	II C3
Wiederitzscher Weg	I	20	II E1
Wieland-	I	11	II A3/1
Wiesen-	I	13	I B/C3/4
— Mo	Mo	Mo	II E1
Wigand-	4	KZ	II A5
Wilhelminen-	I	20	II D6
Wilhelm-Seyfferth-	I	22	I D3
Wilhelm-	4	Go	I C1
— Mo	Mo	Mo	II D1
Winckler-	I	20	II E*
Windmühlen-	I	15	I D3
Windmühlen-, Mo	Mo	Mo	II F1
Windmühlenweg	3	I	I E4/5
Windorfer-	I	33	II A5/6
Windscheid	I	Co	II C6
[illegible]-	3	D4	II C4*
Wintergarten-	I	15	I D/E3/4
Wiprecht-	3	11	II A1
Wittenberger-			II D2/3
2–10, 1–25	I	15	—
übrige	3	Eu	—
Wittstock	I	12	I E1
Wolf-	3	20	II E3*
[illegible]-	I	12	II E4/5*
Wörlitzer-	3	20	II D E2*
[illegible]-	3	13	II F1
[illegible]-	3	KZ	II A5/6
Wurzner-			I G4
1–25, 2a–24	I	13	—
übrige	3	Vo	—
Wustmann	3	D4	II D6*
Yorckplatz	I	16	I E3
York-	I	16	I G–H1/2
[illegible]-	I	16	I D1
Zehmisch-	3	Go	II D7*
Zeitzer-	I	12	I D4/5
Zentral-	I	3	I D3
Zerbster	I	13	II D6
Ziegelweg	I	16	I A B3/4
Ziegel-	I	F1	II E4*
Ziller-	I	12	I F3
[illegible]-	I	16	I D3
Zollikofer-	I	Vo	I D4
Zöllner-	I	16	I C D3
[illegible]-	I	F1	II A4/5*
Zschochersche-			II A B4/5
1–5, 2–10	I	11	—
übrige	3	F1	—
[illegible]-	3	Eu	II D E1
[illegible]-	6	Eu	II E6
[illegible]-	3	Vo	II F3
Zweinaundorfer-	I	16	II E F1
Zwenkauer-	3	20	II D4

Öffentliche Gebäude, Wohlfahrts- und andere Anstalten.

Öffentliche Gebäude	□
Amtshauptmannschaft (10)	I C1
Arbeitsanstalt, Städt.	II E5
Armenhaus Connewitz	II E6*
— Schönefeld	II F3*
— Stötteritz	II F5
Ausstellung für Buchgewerbe und Graphik 1914 Internationale	II E6
— 1913 Internationale Baufach-	II E6
Bad, Diana-	I F3
— Germania-	II C5
— Königin-Carola-	I C3
— Luft- u. Sonnen-	I A3
— Marien-	I F C3
— [illegible]-	II A5*
— Sophien- (8)	I C3
— Städt. Frei-	II C5
— — Hallen-	I D1
— — Zentral-	I C3
Bahnhof, Bayerischer	I D4/5
— Eilenburger	I F4
— Dresdner (Preuß.)	I F1
— — (Sächs.)	I E F2
— [illegible]	II A B†
— Gohlis-Eutritzsch	II C D1
— Gohlis-Möckern	II B3
— Großzschocher (Preuß.)	II A5
— — (Sächs.)	II A5
— [illegible]-	II D3
— — (Preuß.)	I D3
— — (Sächs.)	I D3
— Haupt-	I D E1/2
— L.-Connewitz	II D6
— L.-Plagwitz (Preuß.)	II A4/5
— — (Sächs.)	II A5
— L.-Stötteritz	II E5
— Leutzsch	II A3
— Möckern	II D1
— [illegible]	I F1
— Schönefeld (Preuß.)	II F2†
— — (Sächs.)	II E3
— Thekla	II F1
Bahnhof Wahren	II A1
— — (Rangier-)	II A1
Bank, Allgem. Deutsche Kredit-Anstalt	I D3
— Deutsche	I D3/4
— Dresdner	I D3*
— Reichs-	I D3
Bauamt, Kgl. Land- (12)	I E D3
— Städt.	I C D3/4
Bezirkskommando I u. II	I C1
Bibliographisches Institut	I F3
Bibliothek, Pädagog. Zentral- (Comenius-)	I D4*
— Stadt- (Kaufhaus)	I D3*
— Universitäts-	I C4
Blindenanstalt, [illegible]	I E4*
Bonorand (im Rosental)	I C1
Börse, Alte (1)	I D3
— Neue	I D3
Botanischer Garten	I E3
[illegible]	I E3*
— [illegible]	I E3*
— [illegible]	I E3*
Buchgewerbehaus	I E4
Buchhändlerhaus	I E4
Charlottenhof	II A B6/II
Desinfektionsanstalt, Städt.	II D3
Deutsche Bücherei	II D6
Diakonissenheim [illegible]	II E6*
Eisenbahnverwaltung, Preuß.	I C1
— Sächs.	I C2*
Elektrizitätswerk Nord, [illegible]	I C1
— Süd, Städt.	I D4
Erziehungs- und Pflegeanstalt, Städt.	II A4
Fernsprechamt (Hauptamt)	I D E3
Flugplatz Lindenthal	II A B1
— Mockau, Städt.	II E D1
Friedhof Connewitz	II D6
Friedhof Dölitz	II E7
— Dösen	II D E7†
— Eutritzsch, Alter	II D1*
— — Neuer	II E1
— Großzschocher	II A5
— Israel. (Alter)	I E4
— — (Neuer)	II D E1
— — (Zukünft.)	II E1†
— Johannis- (Alter)	I E3/4
— — (Neuer)	I D F4/5
— Kapellen-	II C1
— Kleinzschocher Alter	II A6
— — Neuer	II A6
— Leutzsch	II A3
Lindenau	II A3/4
— Lößnig	II D7
— [illegible]	II F1
— Möckern, Alter	II D1
— — Neuer	II D1
— Mölkau	II F4†
— Nord-	II C D1
— Plagwitz	II A5
Probstheida, Alter	II F6
— — Neuer	II F6
— Reudnitz, Alter	I F G4
— Schönefeld	II F3
Sellerhausen, Alter	II F3
— Neuer	II D1†
[illegible]	II F6
[illegible]	II F1
— Süd-	II E F6
— Trinitatis-	II E1
— Wahren	II A1
[illegible]	II B2
Garnisonverwaltung	II D C1
Gasanstalt I [illegible]	I D3
— II [illegible]	II D5/6
— in Lindenau	II A4
— in Sellerhausen	II F3
— in Wahren	II A1
[illegible], Evangelisches	I D3
Geologische Landesanstalt	I E4*
Georgenhalle	I D3
Gericht Amts- (Petersteinweg)	I C D4
— — (Johannisgasse)	I E D3
— Gewerbe-	I E4*
— Kaufmanns-	I E3*
— [illegible]	II C3
— Land-	I C D4
Reichs-	I C4
Gewandhaus (Konzerthaus)	I C4
Gewerbekammer	I C3*
[illegible]	I D3
Handelskammer	I D3*
Hauptzollamt, Kgl.	I E3*
Hauptfeuerwehrdepot	I C3
Hauptpost	I E D3
Heilanstalt Dösen, Kgl.	II F7
— Thonberg	II E6
Innere Mission	I D4*
Institut, Anatom.	I E4
— Hygien.	I E4
— Landwirtschaftl.	I E F4
— Mathemat. u. Mineralog. (11)	I D3
— Patholog.	I E4
— Pharmakolog.	I E4
— Physikal.	I E3
— Physikal.-chem.	I E3
— Physiolog.	I E3
— Veterinär-	II E6*
— Zahnärztl.	I E1
— Zoolog.	I E3
Intendantur	I C1
Johannishospital, Altes	I E F1
— Neues	I F G5
Justizgebäude (6)	I E3
Kammgarnspinnerei Stöhr u. Co.	II A B3
— in [illegible]	II C7
— zu Leipzig	I C8
Kampfbahn	II E3
Kaserne Artillerie- (77 Rgt.)	II C1/2
— Infanterie- (106. Rgt.)	II D C2
— — (107. Rgt.)	II D C1

Digitized by Google

Öffentliche Gebäude	□
Kasernen, Kavallerie- (18. Ulan. Rgt.)	II DC1
— Maschinengewehrabt.- (19. Abt.)	II DC1
— Train- (19. Bat.)	II DC1
Kaufhaus, Städt.	I D3
Klinik, Augen-	I DE4
Frauen- (Trierisches Institut)	I D6
— Irren-	II B1
— Psychiatr. u. Nerven-	I F6
Kommandantur	I D1
Konservatorium, Kgl.	I C4
Konzerthaus	I C4
Krankenhaus Diakonissenhaus	II A5
— Kinder-	I F4
— Pflegehaus	II A4*
— Städt., St.-Georg	II G1
— — St.-Jakob-	I E4/5
Kreishauptmannschaft	I E4
Krematorium mit Kapelle	II G6
Kristallpalast mit Alberthalle	I G5
Künstlerhaus	I C5
Laboratorium, Chem.	I E4
— für angewandte Chemie	I E4
Landwirtschaftliche Versuchsstation	II B3
Leihhaus, Städt.	I D6
Leipziger Baumwollspinnerei	II A4,5
— Feuerversicherungsgesellschaft	I C6
— Lebensversicherungsgesellschaft	I C5
— Wollkämmerei	II G6
Loge Apollo u. Balduin (5)	I C5
— Minerva	I C6
Lotterie, Kgl. Sächs. (25)	I D5
Luftschiffhafen, Städt.	II E1†
Luftschiffhalle, Städt.	II E1†
Lunapark am [illegible]	II A1/2
Lungenheilstätte	II F6
Marienbrunn, Gartenstadt	II E6
Markthalle, Städt.	I D4
Meßplatz	I A D6/7
Meyersche Wohnhäuser Eutritzsch	II D1
Kleinzschocher	II A5/6
— Lindenau	II B3
— Reudnitz	II E4,5
Monarchenhügel	II F7
Museum, Buchgewerbe-	I E4*
— der bildenden Künste	I D5
— Grassi- (Völkerkundl.)	I E4
Naturkundl. Heimat-	I C5
— Stadtgeschichtl. (11)	I D5
— Völkerschlacht-	II E6*
[illegible]	II E5
Oberpostdirektion	I E5
Ortskrankenkasse	I E3
Palais, Kgl.	I D6
Palmengarten	I A5
Park, Johanna-	I BC4
— Kaiser-	II C2
— König-Albert-	I AB4/5
— [illegible]	II F7
— Volksgarten, Sellerhausen	II F5
— Volkshain Stünz	II F4
Pfandhaus I, Städt.	I E5
— II, Städt.	I G1/2
Polizeiamt, Kgl. (7)	I D4
— Städt.	I D5*
Postamt, Bahn-	I E3
— Brief-	I D5
— Haupt-	I D5
— Paket- u. Zeitungs-	I E6/7
— Scheck- (18)	I E5
Posthalterei	I F3/4
Proviantamt	II DC1
Rathaus, Altes	I D5
— Dölitz	II E7
— Eutritzsch	II D1
— Leutzsch	II A2
— Möckern	II C1
— Neues	I CD5/6
— Plagwitz	II B4
— Reudnitz	I F5
— Schönefeld	II G2
— Stötteritz	II F5

Brunnen, Denkmäler	□
Rennbahn, Pferde-	I BC6
— Rad-	I A5
Rosental	I A-C1,2
Rosentalhügel (mit Aussichtsturm)	I A1
Ruderklub	I A4, I AB4
Schießhaus mit Linde	II G6
Schillerhaus	II C2
Schlacht- u. Viehhof	II E3
[illegible]	I A5
Schwimmbad (im Rosental)	I B2
[illegible]	II G1
Sparkasse (Stadthaus)	I C5
Sportplatz	I A5
Stadtgüterhof	II F1
Standesamt I (Stadthaus)	I C5
— II	I F5
— III	II G5
— IV	II B4
— V	II CD6
— VI (Rathaus)	II F5
— VII (Rathaus)	II F7
— VIII (Gustav-Kühn-Straße)	II E2*
— Leutzsch (Rathaus)	II A2
— Möckern (Rathaus)	II B1
— Schönefeld (Rathaus)	II G2
Sternwarte	I E4
Steueramt, Kgl. Bezirks-	I D4
— Städt.	I CD4
Stift, Frege-	II F7†
— Salomon-	I C4
Taubstummenanstalt	I E4
Telegraphenamt	I DE5
Theater Albert-	I B4
— Altes	I C4
— Battenberg- (Städt.)	I D6
— Neues	I D5
— Operetten (Zentral)	I C5
— Schauspielhaus	I B5
Turnfestplatz 1913	II DE1,2
Turnhalle, Städt.	I D4
Universität	I D5
Vereinshaus, Evang.	I E3
Verkehrsverein (Handelshof)	I D5
Vermessungsamt (Stadthaus)	I C5
Völkerschlachtdenkmal	II E6/7
Volkshaus	I C6
Waisenhaus, Städt.	II E3
[illegible]	I C5
Wollgarnspinnerei, Sächs.	I A5
Zollamt, Bahn	I E3
— für Postgüter	I D5*
— Haupt- (I u. II)	I E1
Zoologischer Garten und Aquarium	I C1/2
Brunnen.	
Froschbrunnen	I D5*
Löwenbrunnen	I D5*
Mägdebrunnen	I D4
Märchenbrunnen	I C5
Marienbrunnen	II E6
Mendebrunnen	I E5
Rathausbrunnen	I CD5
[illegible]	I D4
[illegible] (Die [illegible])	I C5*
[illegible]	I C5*
Denkmäler.	
Albrecht Thaer Denkmal (17)	I E5
Artilleriedenkmal	II G1*
Bismarckdenkmal	I D4
Eisenbahndenkmal	I E4
Fechnerdenkmal	I C5
Friedensdenkmal (15)	I D5
Gellertdenkmal (Promenade)	I DE4
— (Rosental)	I C2
Goethedenkmal (20)	I D5
Grassidenkmal (a. d. Joh.-Friedhof (21))	I E4/5
Hahnemanndenkmal	I CD5
Kaiserdenkmal	I D5*
Hauschild-Schreber-Denkmal	I C5

Kirchen	□
[illegible] (16)	I D1
Hillerdenkstein (19)	I C5
Karl-Heine-Denkmal	I A4
Kochdenkmal	I E5
König Friedrich August-Denkmal (18)	I D1
Körnerdenkmal	I C4*
Kriegerdenkmal Dölitz	II E7*
— Eutritzsch	II D1*
— Großzschocher	II A6*
— Kleinzschocher	II A5*
— Leutzsch	II A2*
— Lindenau	II A3*
— Neuschönefeld	I F3
— Plagwitz	II A4*
— Reudnitz	II E4*
— Wahren	II A1
Kugeldenkmal	I C5
— (Möckern)	II C1*
Leibnizdenkmal (Universitätshof)	I D5
Luise-Otto-Peters-Denkmal	I E5
Mendelssohn-Bartholdy-Denkmal (22)	I C4
Monarchendenkmal	II F7
Müllerdenkmal	I D2/3
Napoleonstein	II E6
[illegible]-Denkmal (23)	I C5
Poniatowskidenkmal	I C5
Reformationsdenkmal	I E5
Regimentsdenkmal (107 Rgt.)	II G1*
— (Ulan. Rgt.)	II C1*
Richard Wagner-Denkmal (25)	I C5
Robert Schumann Denkmal	I C6
Schwarzenbergdenkmal	II F7†
Sebastian-Bach-Denkmal	I C5
[illegible]	I E1
Siegesdenkmal (27)	I D5
Sprengung der Elsterbrücke Denkmal (28)	I C5
Steinpyramide	II F5
Völkerschlachtdenkmal	II E6/7
Wilhelm-Seyfferth-Denkmal	I C4
Zöllnerdenkmal	I C5
Kirchen.	
Andreaskirche	II C5
Apostolische Kirche	I E5
— —	II C5
— —	II A4
— — Neue	I F5
Baptistenkapelle (Friedens-)	I D5
Bethanienkirche	II B5
Englische Kirche	I B5
Erlöserkirche	II G5
Friedenskirche	II C3
Johanniskirche	I E5
Kath. Kirche St. Georg	II C1*
— — St. Laurentius	I E5
— — St. Marien	II A4
— — St. Trinitatis	I CD4
Kirche zu Connewitz	II C6
— zu Eutritzsch	II D1
— zu Großzschocher	II A6
— zu Leutzsch	II A2
— zu Lößnig	II D7
— zu Mockau	II F1
— zu Möckern	II B1
— zu Plagwitz	II B4
— zu Probstheida	II F6
— zu Schleußig	II B5
— zu Schönefeld	II E1
— zu Wahren	II A1
Kreuzkirche	I F3
Lukaskirche	I F3
Lutherkirche	I BC4
Marienkirche	II F5
Markuskirche	I F5
Matthäikirche	I C5
Michaeliskirche	I C3
Nathanaelkirche	II A3
Nikolaikirche	I D5
Peterskirche	I E4
Philippuskirche	II A4
Reformierte Kirche	I BC5
Russische Gedächtniskirche	II E6

Konsulate, Schulen	□
Taborkirche	II A5
Thomaskirche	I CD5
Trinitatiskirche, Alte	II E4
— Neue	II E4
Universitäts- (St. Pauli-) Kirche	I D5
Synagoge	I C5, I D5
Konsulate.	
Argentinien ([illegible])	I C4*
Bayern ([illegible])	I C4*
Belgien (Brühl)	I E5*
Bolivia (Dresdner Str.)	I F5*
Brasilien ([illegible])	I F5*
Chile ([illegible])	I E4*
Costa Rica (Marschnerstr.)	I B4*
Dänemark (Hainstr.)	I D5*
Dominica (Lessingstr.)	I C4*
Frankreich (Weststr.)	I B5*
Griechenland (Brühl)	I D5*
Großbritannien (Kreuzstr.)	I E5*
Guatemala (Goethestr.)	I D5*
Italien (Wiesenstr.)	I B5*
Japan (Schwägrichenstr.)	I C6*
Mexiko (Karlstr.)	I D5*
Niederlande ([illegible])	I E5*
Norwegen (Johannisgasse)	I E5*
Österreich-Ungarn (Grassistr.)	I C4*
Panama (Bayrische Str.)	II E5*
Paraguay (Kaiser-Friedrich-Str.)	II E6*
Peru (Salomonstr.)	I E5*
Portugal (Augustusplatz)	I E5*
Rumänien (Gottschedstr.)	I B5*
Rußland (Sidonienstr.)	I D6*
Schweden ([illegible])	I D5*
Schweiz ([illegible])	I A5*
Serbien (Thomasgasse)	I D5*
Spanien (Neumarkt)	I D5*
Türkei (Marschnerstr.)	I B4*
Uruguay (Ranstädter Steinweg)	I C5*
Venezuela (Katharinenstr.)	I F5*
Vereinigte Staaten von Amerika (Otto Schill-Str.)	I C5*
Württemberg (Weststr.)	I B4*
Schulen.	
Baugewerkschule, Kgl.	I C6*
— (Neubau)	II C5
Buchhändlerlehranstalt	I C4*
Buchdruckerlehranstalt	I E4*
Gartenbauschule für Frauen	I C4*
Gewerbeschule, Städt. (9)	I C4
Gymnasium König-Albert-	I C5
— Königin-Carola-	II C6
— Nikolai-	I E4
Petri-Real-	I C3
— Schiller-Real-	I D1
— Thomas-	I B4
Handelshochschule	I C6
Handelslehranstalt, Öffentl.	I CD5
Hilfsschule für Schwachbefähigte	I E5
Hochschule für Frauen	I D5
Höhere Mädchenschule u. Studienanstalt, I.	I C5
— — und Lehrerinnenseminar II.	I C6
Konservatorium	I C4
Kunstakademie, Kgl. (10)	I C5
Lehrerseminar	II D5
— f. Knabenhandarbeit	II E4
Lyzeum für Damen	I C5*
Pestalozzi-Fröbel-Haus	I D5*
Realschule, I.	I D5
— II.	I F5
— III.	I C5
— IV	II A4
— V	II B4
— Ober- (im Bau)	I D1
Schule für Frauenberufe	I D5
Sprachlehrerinnenseminar	I D5*
Universität	I D5

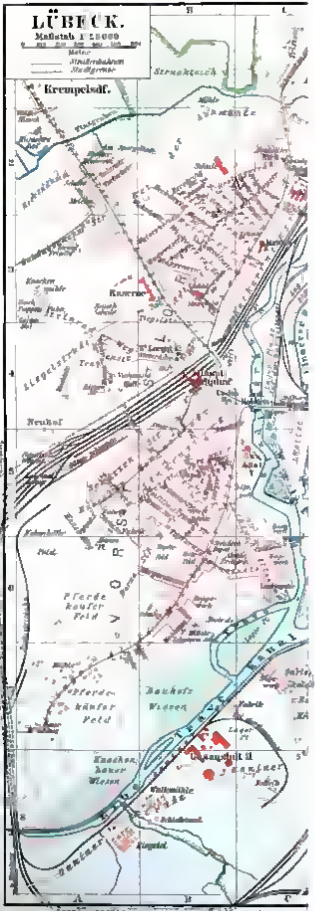

LÜBECK.
Maßstab 1:25000
Meter
Straßenbahnen
Stadtgrenze
Krempelsdf.
Mühle
Kaserne
Neuhof
Pferde kaufer Feld
Pferde käufer Feld
Bauhofs Wiesen
Knochenhauer Wiesen
Kanal
Fabrik
Lager Pl.
Gasanstalt II
Spital
A
B
C
3
4
5
6
8

Gebiet der
FREIEN u. HANSESTADT
LÜBECK.
1 : 200 000
Lübecker Staatsgrenze
Lübecker Bucht
Travemünde
Dassower See
Lübeck
Schönberg
Ratzeburger See
Ratzeburg
Mölln
Schaal See
Ost. v. Greenwich

Bibliographisches Institut Leipzig

Digitized by Google

Lübeck.

Zuständiges Amtsgericht, Bezirkskommando, Standesamt: Lübeck. Postbestellanstalten: Die Bestellung erfolgt durch Postamt Lübeck 1

Straßenbahnen.

Linie 1 Roeckstraße—Ratzeburger Allee.
— 2 Israelsdorfer Allee—Kronsforder Allee.
— 3 Markt—Krempelsdorf.
— 4 Schwartauer Allee—Kronsforder Allee.
— 5 Kohlmarkt—Bahnhof.

Linie 6 Israelsdorfer Allee—Bahnhof.
— 7 Bahnhof—Israelsdorf.
— 8 Markt, Moislinger Allee.
— 9 Markt—Moislinger Baum.
— 10 Krempelsdorfer Allee—Vorwerker Friedhof.

Linie 11 Kohlmarkt—Hansastraße.
— 12 Lübeck—Schwartau.
— 13 Markt—Geibelplatz.
— 14 Festhalle—Kücknitz.

Dampferlinien. (Vgl. Plan „Gebiet von Lübeck".)

Linie 1: Von der Holstenbrücke auf der Trave nach Schwartau.
— 2: Von der Sophienstraße auf dem Elbe-Trave-Kanal und der Trave nach Schwartau.
— 3. Von der Hafendrehbrücke (Hafenfähre) nach Schwartau.

Linie 4: Von der Hüxtertorbrücke auf dem Klughafen und der Trave nach Schwartau.
— 5: Vom Kulenkampkai über Travemünde—Niendorf—Timmendorfer Strand—Scharbeutz—Haffkrug nach Neustadt.
— 6: Von der Holstenbrücke über die Lachswehr—Krusesche Walkmühle Moisling nach Padelügge. (Motorbootlinie.)

Straßenverzeichnis

Buchstaben und Zahlen in der Spalte □ geben die Lage der Straßen, Plätze usw. auf dem Stadtplan an. Sind Buchstaben und Zahlen mit einem * versehen, so bedeutet dieses, daß der Name aus Platzmangel fehlt, mit einem †, daß er außerhalb des Planes in Fortsetzung des Quadrates liegt.

-straße	□
Adler-	E6
Adolfplatz	F3
Adolf-	F3
Aegidienkirchhof	D4*
Aegidien-	D5/6
Alexander-	G3
Alf-	DC4
Alsheide	E3
Altefähre, Große	D4
— Kleine	D3*
Am Bahnhofe	B4
— Brink	D5
— Burgfeld	D2
— Jerusalemsberg	D2*
— Klosterhofe	F3
— [illegible]	G1*
— Spargelhofe	A3
— [illegible]	CD3*
An der Falkenwiese	F4
— der Mauer	DE4,5
— der Obertrave	CD4,5
— der Untertrave	CD3/4
[illegible]	E5,6
Arnim-	GH3
[illegible]	F4
Auf der Wallhalbinsel	C3/4
Augusten-	D6
Bäcker-	B6
Bahnhof-	B4*
Bahnweg	D3*
Balauerfohr	D4/5
[illegible]	G1†
[illegible]	A4
Bauhof, Großer	D5
— Kleiner	D5*
Beckergrube	DC3
[illegible]	D5
Bei der Gasanstalt	[illegible]
— der Lohmühle	A-C3
— der Wasserkunst	D6
Beim Retteich	D4*
— [illegible]	F7
Bei St. Johannis	E4
Berg-	D5
[illegible]	F3*
[illegible]	D5
[illegible]	F4
[illegible]	F4
[illegible]	D4*
[illegible]	F5
[illegible]	D4*
[illegible]	C3
[illegible]	CD5,6
[illegible]	CD4
[illegible]	D3
[illegible]	D3/5
[illegible]	C3
[illegible]	DC2
[illegible]	D7
Brückenweg	F5
[illegible]	B5
Bugenhagen-	FG1/2
Bülow-	DE5
Burg-, Große	D3
— Kleine	D3
Burgtreppe	D2*
[illegible]	F7/8
Charlotten-	D6/7
Chasot-	DE4
Curtius-	FG1/2
Dankwartsgrube	CD5
Depenau	CD5
Domkirchhof	D5*
Dorf-	F7/8
Dorn-	A2/3
[illegible]	F3
[illegible]	G3
[illegible]	D5*
[illegible]	D3*
[illegible]	CD4*
Einsiedel-	D1/2
[illegible]	CD1/2
Ellerbrook	D3/4
[illegible]	F7/8
[illegible]	D5
Engelsgrube	D3
Engelswisch	D3
[illegible]	D5
[illegible]	C5/6
Fackenburger Allee	AB3/4
[illegible]	GH7
Fähr-	D5
Falkendamm	EF3
Falkenplatz	EF4
Falken-	EF3/4
Fegefeuer	D5
Feld-	EF3
[illegible]	DC3
Fischerbuden, Hinter	[illegible]
— Vorder	[illegible]
Fischergrube	D4
[illegible]	DC3
[illegible]	DE4
[illegible]	A7
Frieden-	DC2/3
Friedhofsallee	A1*
Friedrich-	E3
Friedrich-Wilhelm-Platz	D5
Friedrich-Wilhelm-	E6/7
Fritz-Reuter-	E7
Frühling-	D5
Fünfhausen	D4*
Garten-	E6
Gärtnergang	FG7
Geibelplatz	DE3
Geniner-	A-D7/8
Geniner Ring	BC7/8
Georg-	D5
Gerber-	E3*
Gertruden-	A1/2
[illegible]	BC5/6
Glandorp-	E3/4
Glashüttenweg	FG1†
Glockengießer-	E4
Gloxin-	E5
Gneisenau-	GH4
Goeben-	E4
Goethe-	E5
[illegible]	D5
Gröpelgrube, Große	D5
— Kleine	D5
Grüner Weg	D1/2
Gustav-Adolf-	D5
Hafen-	D2/3
Hansaplatz	A5/6
[illegible]	A5/6
[illegible]	AB1/5
Hartengrube	CD5
[illegible]	D5
Heiligen-Geist-Kamp	E1
Heinrich-	DE3
[illegible]	E4
Herderplatz	E7
Herder-	E6
Hinter der Burg	DE3*
— St. Petri	D4*
Hirten-	E7*
[illegible]	E1
[illegible]	F3
[illegible]	D5
[illegible]	D5
Holsten-	CD4
[illegible]	G4
Humboldt-	E6/7
Hunde-	DE4
Hüx-	DE4/5
Hüxterdamm	E4/5
Hüxtertorallee	E5/6
Israelsdorfer Allee	E-G1/2
Jahn-	E1
Jakobikirchhof	DE3*
[illegible]	E5
Johannis-	DE4
Josephinen-	CD1
[illegible]	D-F7
Kaiser-Friedrich-Platz	F1
Kaiser-Friedrich-	F1/2
Kaiser-	E3*
Kaiser-Wilhelm-	G4/5
Kaland-	E3
[illegible]	E5/6
[illegible]	C7/8
Kapitel-	E5
Karl-	[illegible]
Karpfen-	D5
Kastanienallee	FG6
[illegible]	D5
[illegible]	E4
[illegible]	DC2/3
[illegible]	E3
Kiesau, Große	D5
— Kleine	D4/5
Kirchen-	D5
Klappen-	D5
Klaus-Groth-	E7
[illegible]	C4*
Klingenberg	D5
Kloster-	DE5/6
Kohlmarkt	D4
Kolk	D4
König-	D3-6
[illegible]	E1
[illegible]	E1
Koppel-	D5*
Körner-	E7
[illegible]	EF3/4
Krähen-	D5
Krambuden, Enger	D4*
— Weiter	D4*
[illegible]	D5
Krempelsdorfer Allee	A1/2
Kreuzweg	D4/5
Kronsforder Allee	E-D6-8
[illegible]	D4/5
Kupferschmiede-	D3/4
Lachswehrallee	DE5/6
Lange Reihe	F5
[illegible]	E5
Leder-	DE3
Lessing-	D6
Lilien-	E6
Lindenplatz	BC4
Linden-	B4/5
Lohberg, Langer	D3/4
— Weiter	D3
[illegible]	G3
Ludwig-	DE5/6
Luisen-	F2
[illegible]	E3
[illegible]	E6
Margareten-	D5
Marienkirchhof	D4*
Marien-	C3
Markt	D4
[illegible]	D4*
Marlesgrube	DC5
[illegible]	E5
[illegible]	CD3-5
Marquardplatz	D5
Marquard-	D5
Meier-	D5
Melanchthon-	D5
Meng-	DC3
Mittel-	D5
Moislinger Allee	A-D6-7
Moltkeplatz	D5
Moltke-	E5
[illegible] Weg	E7/8
[illegible]	E4
Mühlenbrücke	DC6
Mühlendamm	D5/6
Mühlen-	D5
Musterbahn	D5*
[illegible]	BC4/5
[illegible]	A6/7
[illegible]	A4
[illegible]	EF2
[illegible]	G7
Ochsenkoppel, Erste	DE5
— Zweite	CE4
Overbeck-	E7
[illegible]	CD4
Parade	D5
[illegible]	E5*
Park-	F3
[illegible]	F2
[illegible]	E3
[illegible]	F4
Perceval-	F4
Petersgrube, Große	CD4/5
— Kleine	CD4*
[illegible]	D5*
[illegible]	F7
Petrikirchhof	D4*
Pfaffen-	E4
Pferdemarkt	D5
Pleskow-	E4
[illegible]	E7
Post-	D5
Quer-, Düstere	CD5
— Gerade	C4*
— Krumme	C4*
— Lichte	CD5
— [illegible]	C4*
Raben-	G2
Ratzeburger Allee	E-G6-8
[illegible]	D5
[illegible]	F4
Ringstedtenhof	G7*
Ritter-	A4
Roddenkoppel	D7*
Roeck-	EF2/3
[illegible]	G4/5
Rosengarten	E4
[illegible]	D5*
[illegible]	D5
[illegible]	C6*
[illegible]	F3
[illegible]	A4
[illegible]	D5
[illegible]	[illegible]
Sand-	D4/5
Sankt-Annen-	D5
— -Gertrud-Ring	F3
— -Jürgen-Ring	D6
— -Lorenz-Platz	CD3
Scharnhorst-	E4
Schild-	D5
Schiller-	D5/6
Schlachthof	C2/3
[illegible]	D5
[illegible]	D4/5

Digitized by Google

Lübeck

-straße	□	-straße	□	-straße	□	-straße	□	-straße	□
Schönböckener-	A2	Stadtweide	EF2*	Uhland	DE7	Wakenitz-	F5/6	Werft-	BC2/4
Schönkamp	DE3	Staven-	E5			Wakenitzufer	F1	Westhoff	BC2/3
Schrangen, Alter	D4*	Steinrader Weg	AB3/4			Waldersee-	GH5	Wettiner-	E5
— Kleiner	D4*	Stein-	E3*	[illegible]	E5*	Wall-, Erste	C4	Wickede-	AB/B3
Schul-	F2	[illegible]	E5	Viktoria-	D6	— Zweite	GD5/6	Wieland-	C6
Schüsselbuden	D4	Strohkaten-	EF6	Vorsdang, Großer	EF2	— Dritte	DE5	Wiesenweg	F7
Schützen-	AE5			— Kleiner	EF2	Warendorpplatz	C2	Wilhelm-	E5
Schwartauer Allee	BC1–3	Teich-	E5	Vorbeck-	A2	Wartburg-	DC2/3	Wisby-	A4
Schwönekenquer-	D5	Töpferweg	E5/6	Vorrade-	D5	Wasserweg	F7*	Wittelsbacher	E5
Sedan-	A2	Tornweg	G1*			Weber-	E5		
Segeberg-	B3	Trappen-	A4			Weidenweg	E7/8	York-	F5
Seiden-	A7*	Travemann-	F4	Wacht-	A4	Wehlberg-	GH5		
Seydlitz-	F5	Trendelenburg-	D5	Wahm-	DE4/5	Wendische-	A2		
Sophien-	D6	Trift-	C1	[illegible]	B3	Werder-	D3	Ziegel-	AB3/4
Spiller-	E5	Tünkenhagen	E4	Wakenitzmauer	E3/4	Werftstieg	D4	Zieten	F5

Öffentliche Gebäude, Wohlfahrts- und andere Anstalten.

Öffentliche Gebäude	□
Altersheim, Israel.	D6*
Arbeitshaus, Freiwill.	E5*
Armenanstalt	E5*
Ausstellung, Gemälde- u. kunstgewerbl. (Katharinenkirche)	DE4
Bad, Falkendamm	F8
— Krähenteich	E6
— Militär	E5
— St.-Lorenz-	E4
— Städt. Frei-	F4, G1
— Warm-	E5
Bahnhof	C4
Bank, Dresdner	D4*
— Reichs-	D4
Bauamt, Städt.	D5
Bezirkskommando	D4*
Bootshäuser	C3, E5 F4
Börse	D4
Brauerei Adler-	GH3
— Aktien-	BC5
— Staats-	A2
Burg, Alte	DE5*
Burgfeld (Platz)	E5
Drehbrücke (Hafen)	CD3
Eichamt	D4*
Eilgutschuppen	E4*
Eisenbahnverwaltung	D4*
Eisengießerei	F5
Elektrizitätswerk	E4
[illegible]	E5
Fähren	D2, G1 EF4
Fernsprechamt (Post)	D4
Feuerwehr	E4
Finanzdepartement	D4
Friedhof, Allgem. Gottesacker	FG1
— Israel.	A2
St. Lorenz-	E4
— Vorwerker	A1†
Garnisonkommando	D4*
[illegible]	D5*
Gartenkolonien	A2, E5
— vom Roten Kreuz	C2
Gasanstalt I	C5
— II	DC3
Gericht, Amts- (Gerichtsgebäude)	DE3
— Gewerbe- (Gerichtsgebäude)	DE5
— Kaufmanns- (Gerichtsgebäude)	DE5
— Land- (Gerichtsgebäude)	DE5
Güterschuppen	A3
Hafen, Äußerer	CD2/3

Öffentliche Gebäude	□
Hafen, 1. Innerer	C3,4
— 2. Innerer	E5
— Klug-	EF3/4
— Unterer	DE1/2
Handelskammer	D5*
Hanseat. Versicherungsanstalt	E5
Hauptsteueramt	D4
Hauptzollamt	CD4
Haus der Kaufmannschaft	D4
Heilanstalt Strecknitz	GH6†
Hospital, Heiligen-Geist-	E5
— Kinder-	E7/8
Hof, Brigitten-	E5*
— Brockes-	D4*
— Füchtings-	E4*
— Glandorps-	E4*
— Haasen-	E4*
Idiotenanstalt	E5*
Industriebahn	A6/7
Irrgarten	E1/3
Kanal, Elbe-Trave-	A, E5–8
— Zuleitungs-	EF5
Kasernen, Infanterie	AB5, E4
Kasino, Offizier-	E5
Kloster Burg- (ehem.)	DE5*
— St.-Annen- (ehem.)	E5
St.-Joh.-Jungfrauen	E4
Kolosseum	D4
Krankenhaus, Allgem.	DE8
— Kath.	D5
Krematorium	A1†
Lachswehr	C6
Landamt	D5*
Lesehalle, Öffentl.	D4*
Markthalle	D4
Maschinenbauanstalt, Lübecker	D2
Meldeamt	D4*
Mühlen, Städt.	D5/6
Museum	E5
Ortskrankenkasse	D4*
Polizeiamt	E4*
Quarantänestation	CD2
Rathaus	E4
Sägewerke	C5, C7 D1/2
Salzspeicher (ehem.)	C4*
Schauspielhaus	CD4
Schiffergesellschaft	D5
Schlachthaus	C2
Sternwarte	FG1†
[illegible] (Gerichtsgebäude)	DE5
Seemannsamt	D4*
Siechenhaus	D6*
Sportplätze	FL, F1†
Staatsarchiv	E5
Stadtamt	D5*

Denkmäler Kirchen	□
Stadtbibliothek	E5
Stadtgraben	C3–5
Stadthalle	E5
Stadthaus	D4*
Stadtpark	F2
Stadtteil Jakobiquartier	E5 4*
— Johannisquartier	DE4/5*
Marien Magdalenen Quartier	D5,4*
— Marienquartier	D4 5*
— St. Gertrud	GH2–4
— St. Jürgen	D–F5–7
— St. Lorenz Nord	A–C2–4
— — — Süd	A–C4–6
Standesamt	D4*
Sternwarte	E5
Steuerbureau	D4
Stift, von-Bernis-	E5
— von-Dorne-	E4*
— Gaedertz-	F1*
[illegible]	E4*
Strafanstalt Lauerhof	H5
Teich, Krähen-	E5
Mühlen-	D5/6
Telegraphenamt	D4
Theater, Hansa-	E5
— Sommer- (Stadthalle)	E5
Stadt-	DE/4
— Wilhelm-	EF6
Tor, Burg-	E3
Holsten-	C4
— Hüxter-	F4/5
— Kaiser-	D6*
— Mühlen-	E5
Turnhalle, Haupt-	DE5
Turnplatz	D5
Viadukt	D2
Viehmarkthalle	C2
Waisenhaus	E5
Wallanlagen	CD5,6
Wasserkunst	E5
Werft, Boots-	C2
Koch-	FG1†
— Staats-	FG1†
Wollmagazin	D5*
Brunnen u. Denkmäler	
Bismarckdenkmal	C4
Brunnenfigur (Johanneum)	E5
Geibeldenkmal	D5
Marktbrunnen	D4*
Friedensdenkmal	E5
[illegible]	D5*
Von-Großheim-Brunnen	D5*
Kirchen.	
Burgkloster (ehem.)	DE5*
Dom	D6

Konsulate, Schulen	□
Herz-Jesu-Kirche	D4
Katharinenkirche	DE4
Reformierte Kirche	DE4/5
Sankt-Aegidien-Kirche	E5
— -Annen-Kloster (ehemaliges)	E5
-Gertrud-Kirche	G7
-Jakobi-Kirche	DE5
Joh. Jungfrauen-Kloster	E4
— -Lorenz-Kirche	E5
— -Marien-Kirche	D4
— Matthäi-Kirche	C2
— Petri-Kirche	D4
Schwedische Kirche	E5
Synagoge	E5
Konsulate.	
Bayern (Mengstr.)	D4*
Belgien (Beckergrube)	D4*
Brasilien (Breitestr.)	D5*
Dänemark (An der Untertrave)	D5*
Frankreich (Beckergrube)	D4*
Großbritannien (Kohlm.)	D5*
Niederlande (Große Altefähre)	D4*
Norwegen (Große Altefähre)	D4*
Österreich-Ungarn (Beckergrube)	D4*
Portugal (An der Untertrave)	D5*
Preußen (Mengstr.)	D4*
Rußland ([illegible])	E5*
Schweden (Kohlmarkt)	E4*
Spanien ([illegible])	D4*
[illegible] ([illegible])	E5*
Vereinigte Staaten von Amerika (Mengstr.)	[illegible]
Württemberg (Breite Str.)	[illegible]
Schulen.	
Baugewerkschule	D5
Gewerbeschule	D5
Handelsschule	D4*
Haushaltungsschule	[illegible]
Israelitische Schule	[illegible]
Johanneum	[illegible]
Katharineum	[illegible]
Kunstschule	[illegible]
Navigationsschule	[illegible]
Realschule, Johanneum	[illegible]
— zum Dom	[illegible]
Seminar, Lehrer-	[illegible]
— Lehrerinnen- (Ernestinenschule)	[illegible]

Digitized by Google

Rothensee
AGDEBURG.
1:200000
3
werder
7
8

d by Google

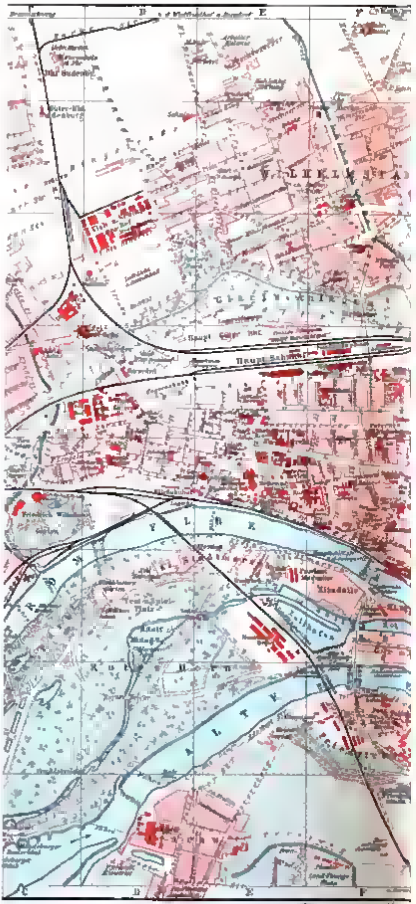

—str

Schönebeck
Schillstr
Schrangst
— Klei
Schul-
Schützenst
Schützenp
Schwertf
Schweine
Sedan-
Seguberg
Seiten-
Seydlitz-
Sophien
Spiller-

Öffent

Altersheim
Arbeitsh
Armenamt
Anstalte
kunstg
rosenk
Bad Fal
— Krö
— Mit
— St. -
— Stä
— Wa
Bahnhof
Bank, R
— Reic
Bazarw
Bezirksk
Bezirksk
Börse
Brauerei
— Akt
— Hat
Burg, A
Dampfsch
Dreifalt
Elbbahn
Eigenhau
Eisenbah
Elbzugle
Elektrizi
Elbal Ha
Fähren
Fernspr
Feuerwa
Finanzd
Friedhof
arb
— Isra
— St.
— Vor
Garnison
Garnisor
Garbeck
— von
Gesamt
— D
Gericht,
geb
— Gov
geb
— Kau
rich
— Lan
bau
Güterstel
Hafen,

D
E
F
Haupt-Bahnhof
Friedrich Wilhelm Garten
E L B E
Zitadelle
Zollhafen
Rote Horn
A L T E

Bibliographisches Institut

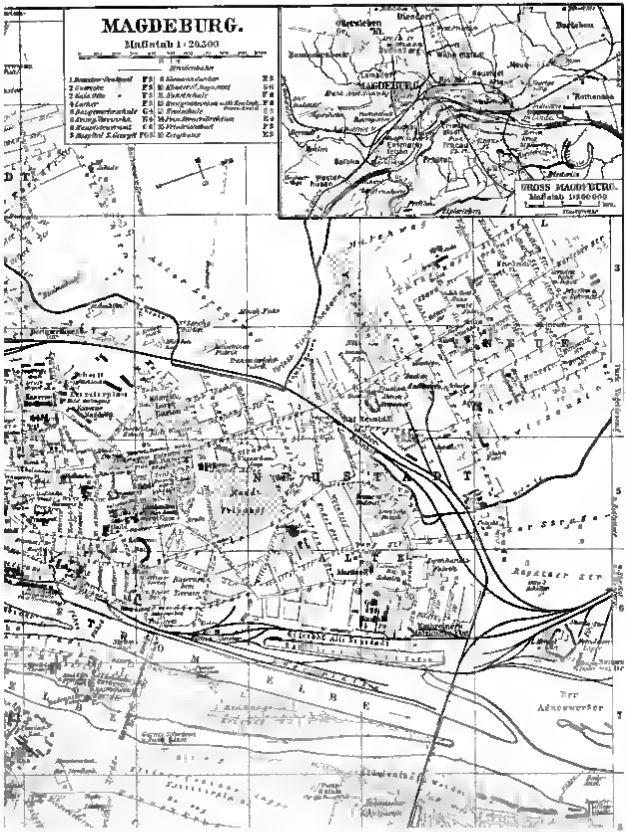

MAGDEBURG.
Maßstab 1:20.500
Straßenbahn
4 Luther
16 Zeughaus
GROSS MAGDEBURG.
Maßstab 1:300000
Olvenstedt
Diesdorf
Barleben
MAGDEBURG
Lemsdorf
Buckau
Fermersleben
Salbke
Westerhüsen
Prester
Cracau
Rothensee
NEUE NEUSTADT
ALTE NEUSTADT
Nord-Friedhof
Bahnhof Alte Neustadt
E L B E
Der Adamswerder

Digitized by Google

Magdeburg.

Zuständiges Bezirkskommando: I Magdeburg. **Amtsgerichte** (AG.): Magdeburg-Altstadt (M), M.-Buckau (B) und M.-Neustadt (N). **Standesämter** (St.): Magdeburg-Altstadt (M), M.-Buckau (B), M.-Cracau (C), M.-Fermersleben (F), M.-Neustadt (N), M.-Rothensee (R), M.-Salbke (Sa) und M.-Sudenburg (Su). **Postbestellanstalten** (P): Magdeburg 1 (1), M.-Buckau (B), M.-Neustadt (N) und M.-Sudenburg (Su).

Straßenbahnen.

Linie 1 Sudenburg–Breite Weg–Neue Neustadt.
— 2 Buckau–Breite Weg–Neue Neustadt.
— 3 Westfriedhof–Große Diesdorfer Straße–Friedrichstadt.
— 4 Olvenstedter Straße–Alte Markt–Werder.
— 5 Leipziger Straße–Kaiserstraße–Alte Neustadt.
— 6 Rathaus–Herrenkrug.

Linie 7 Ring: Hauptbahnhof–Hasselbachplatz–Ulrichstor–Königsbrücke–Bötticherplatz–Kaiser-Wilhelm-Platz–Hauptbahnhof.
— 8 Olvenstedter Straße–Alte Markt–Werder–Königsbrücke–Agnetenstraße.
— 9 Hasselbachplatz–Hauptbahnhof–Bötticherplatz.

Straßenverzeichnis.

Buchstaben und Zahlen in der Spalte □ geben auf dem Stadtplan die Lage der Straßen, Plätze usw. an. Sind Buchstaben und Zahlen mit einem * versehen, so bedeutet dieses, daß der Name aus Platzmangel fehlt, mit einem †, daß er außerhalb des Planes in Fortsetzung des Quadrates liegt.

-straße	AG	St.	P	□
Abend-	N	N	N	K3
Acker-	M	Su	Su	D5
Adalbert-	M	S	1	E7
Adelheidring	M	M	1	E7/8
Adolf-	B	B	B	A8†
Agnesewerder	N	N	N	L6/7†
Agneten-	N	N	1	L4/5
Ahorn-	B	B	N	L5/6†
Albrecht-	M	M	1	F4
Alemann-	N	M	1	I3
Alexander-	B	N	N	L6
Alfred-	M	Su	Su	AB5*
Alte Markt	M	M	1	G6
Alt-Fermersleben	B	F	B	A8
Alt-Salbke	B	Sa	B	A8†
Alt-Westerhüsen	B	Sa	B	A8†
Alvensleben-	M	Su	Su	AB3/4
Am alten Brücktor	M	M	1	F5
— [illegible]	M	C	1	G4
— Buttersteig	M	C	1	G4
— Dom	M	M	1	E5*
— Fuchsberg	M	Su	Su	B3/4
— [illegible]	B	Su	B	L8†
— [illegible]	M	M	1	F6*
— Krökener Tor	M	M	1	F7*
— [illegible]	M	M	1	G4/5
— Krug	M	Sa	B	L7†
— [illegible]	N	M	1	L8†
— [illegible]	M	M	1	F1*
— [illegible]	M	M	1	G5*
— [illegible] Tor	M	M	1	G4
— [illegible]	M	S	1	E5
[illegible]	M	Su	Su	AB4
[illegible]	M	Su	Su	A8
An der Citadelle	M	M	1	H3*
— der Ebendorfer	N	N	N	F3/4*
— der Elbe	B	B	M	C5
— der Sülze	B	B	B	D7*
Andreas-[illegible]	M	M	1	E5
Anger-	N	N	N	A3
— [illegible]	N	N	N	A3*
Anhalt-	M	M	1	E1
Anker-	N	N	N	K3/4
Anna-	M	M	1	D1
Ansbacher-	N	N	1	K1
Anstalt-	B	Sa	B	A8†
Apfel-	M	M	1	I5
[illegible]	M	M	1	G5*
Arndt-	M	M	1	DE2/3
Artillerie-	M	M	1	F7
Aschersleber-	B	Sa	B	A8†
Askanischer Platz	M	M	1	H1
Auf dem Fürstenwall	M	M	1	H6
Augusta-	M	M	1	DE5
Babelsberger-	M	B	1	D8
Bäcker-	B	Sa	B	A8†
Bade-	M	M	1	D5
Badeteich-	N	R	N	L8†
Bahnhof-	M	M	1	E–F4
Bahn-	B	Sa	B	A8†
Bahrendorfer-	M	Su	1	AB1
Bake-	M	M	1	H6
Ballenstedter-	B	Su	B	A3†
[illegible]	N	N	B	L8†
Band-	M	M	1	G4*
Barleber-	N	N	N	L3
Bär-	M	M	1	F6
Basedow-	B	B	B	B6/8
[illegible]werder	N	R	M	L6/7†
Beaumont-	M	M	1	G4/5
Beethoven-	M	M	1	H4
Bei d. Hauptwache	M	M	1	F5/6*
Belfort-	M	M	1	E8/9
Benediktiner-	B	B	B	C5/6
Berg-	M	Su	Su	A3
Berliner-	M	M	1	F5
Bernburger-	B	B	B	G4
Berta-	M	M	1	A5*
[illegible]	M	[illegible]	1	D5
Beyendorfer-	B	Sa	B	A8*
[illegible]	M	M	1	G6*
[illegible] Weg	M	C	1	H5*
Birkenweg	B	B	B	A5/6†
Bismarck-	M	M	1	DE3/5
Blankenburger-	B	B	B	A8†
Blauebeil-	M	M	1	F5
Bleckenburg-	B	B	B	C8
Blücher-	M	M	1	D5
Blumen-	M	Su	Su	A6†
Blumenthal-	M	M	1	D5/6
Bode-	B	Su	B	A7/8†
Böttcher-	M	M	1	K6
Bötticherplatz	M	M	1	G4
Bötticher-				D1
1–65	M	M	1	—
22–40	N	N	1	—
Brandenburger-	M	M	1	F4
Brauerei-	B	B	B	AB4
Braunschweiger-	M	M	1	D4/5
[illegible]ger-	M	Su	Su	D1/2
Bredow-	M	M	1	F1/2
Breite-	M	M	1	H6
Breite Weg	M	M	1	D–G4/5
Brück-	M	M	1	F7
Brunnen-	N	N	N	K1
[illegible]	M	Su	Su	C2/3
[illegible]	M	Su	Su	D7/8
Budenberg-	B	B	B	D6
[illegible]	B	Su	B	A8†
Burchard-	M	Su	1	D8*
Bürger-	M	M	1	FG2/3
Burgfeld-	M	R	N	L8†
Buttergasse	M	M	1	F5*
Buttersteig	M	C	1	D7/8
[illegible]	B	B	B	A3/6†
Charlotten-	B	N	N	L5
[illegible]	B	B	B	D6/8
Danziger-	M	M	1	E1*
Deichwall-	N	R	N	L6†
[illegible]	M	C	1	G4
Diesdorfer, Große	M	M	1	BC1–6
— Kleine	M	M	1	DE1–5
Dodendorfer-	M	B	Su	AB5
Domplatz	M	M	1	G4
Dom-	M	M	1	G5*
Dorotheen-	B	B	B	G4
[illegible]	B	N	1	K5
[illegible]	M	M	1	D5
Dreiengel-	M	M	1	G4/5
[illegible]	M	Su	Su	G4
Ebendorfer Chaussee	M	N	M	K8†
Ebendorfer-	M	M	1	FG1
Editharing	M	M	1	FG2/3
Eichendorff-	M	M	1	H8
Eickendorfer-	B	Sa	B	A8†
[illegible] Fährst-	M	Su	B	A8†
[illegible]	N	N	N	I1
Eisleber-	B	Su	B	A7/8†
[illegible]	N	B	N	L6†
Elb-	B	B	B	B6
Elbweg	B	F	B	A8†
Ellern-	B	F	B	A8†
[illegible]	B	Sa	B	A8†
[illegible]	B	Sa	B	A8†
[illegible]	M	M	1	H7
[illegible]	M	M	1	CD1
[illegible]	N	N	1	I5
Erfurter-	B	Sa	B	A8†
Eschenweg	B	F	B	A8/9†
Faber-	B	F	B	A8†
Fabriken-	N	N	B	L5/6
Fähr-	B	B	B	C6
Falkenberg	M	M	1	H5
[illegible]	M	M	1	G4
Feld-	B	B	B	AB6/7†
Fermersleber Weg	M	Su	Su	A3–5
[illegible]	M	M	1	F5*
Fichte-	M	Su	Su	BC1
Fischerweg	M	M	1	G6*
Fischerufer Altes	M	M	1	G4
— Neues	M	M	1	G6
[illegible]	N	B	N	L5†
Francke-	M	M	1	E4
Fransecky-	M	M	1	GH5
[illegible]	M	M	1	G4
Freie-	B	B	B	A–C5/6
Freiligrath-	M	M	1	F5
Friedens-	M	Su	Su	A2
Friedhof-	B	Sa	B	A8†
Friedrichsplatz	N	N	B	L6
Friedrichsruher-	B	F	B	A8†
Friedrich-	N	N	M	L4
Friesen-	M	M	1	F5
Fritz-Reuter-	M	M	1	H4
Fröbel-	N	N	1	K4*
Fürsten-	M	M	1	F5
Fürstenufer	M	M	1	D–E5
Fürstenwall-	M	M	1	H6
Fürst-Leopold-	M	M	1	CD4
Gabelsberger-	B	Su	B	A8†
[illegible]	B	B	B	D8
Gang am [illegible] Kirche	M	M	1	G5*
Garten-	M	M	1	G7
Gellert-	M	M	1	FG4

Magdeburg

-straße	AG.	St.	P	☐
Genthiner-	M	C	1	M6
Georgenplatz	M	M	1	F5
Georgen-	M	B	1	F4/5
Gertrauden-	B	B	1	F5/6
[illegible]	M	M	1	H5
Gnadauer-	N	B	B	A6
Gneisenau-	M	M	1	D4/5
Goethe-	B	B	1	F2/3*
Goldschmiedebrücke	M	B	1	F5*
Gouvernementsberg-	M	M	1	G5
Gröninger-	N	Sa	N	A5†
Gröper- 1, 2	N	N	1	IK4
übrige	N	N	N	—
Großer Hof	N	B	N	L5†
Grünearm-	M	B	1	G5
Grün-	N	N	N	L3
Gruson-	N	S	N	AB5
Gübser Weg	M	N	1	FG5†
Guericke-	M	M	1	E4
Gustav Adolf-	M	B	1	H5
Gutenberg-	N	B	1	H4
Hadmersleber-	N	Sa	N	A5†
Hafen-	N	N	1	K6
Halberstädter-	M	Sa	Sa	A–C1–4
Hallische-	B	B	N	BC5
Hamburger-	N	N	N	L4
Hanse-	M	M	1	H5
Hardenberg-	B	M	1	D2
Harsdorfer-	M	M	1	F4
Hart-	M	M	1	F5
Harzburger-	N	Sa	N	A2/3†
Hasselbachplatz	M	M	1	D4
Hasselbach-	M	B	1	F4
Hauff-	M	B	1	I5
Hauswaldt-	N	N	N	L4
Havel-	N	N	N	L3
Heiligegeist-	M	M	1	F5
Heinrichplatz	N	N	N	L3/4
Heinrichsberger-	N	M	M	L5†
Heinrich-	N	N	N	L3/4
Heide-	B	Sa	Sa	C3
[illegible]	N	Sa	B	A5†
Helmholtz-	M	Sa	Sa	B4/5
Helmstedter-	M	Sa	Sa	BC3
Hennige-	N	N	N	L3/4
Herbert-	N	N	N	A5†
Herder-	B	B	1	F2/3
Herrenkrug	B	B	1	KL2
Herrenkrug-	B	B	1	G–K3
Herrmann-	N	Sa	B	A5†
Hesekiel-	M	Sa	Sa	B2
Heumarkt	M	M	1	F7
Heydeck-	B	B	1	E4
Hilliger-	B	Sa	N	A5†
Himmelreich-	B	M	1	N1/3
Hohendodeleber- 3, 4, 8a–11	M	M	1	N1–3
übrige	M	Sa	Sa	—
Hohenstaufenring-	M	M	1	H5
Hohenwarthe-	N	N	N	L5†
Hohenzollern-	M	M	1	F4
Hohepforte-				HI5/6
16–40	M	M	1	—
übrige	N	N	N	—
Holst-	N	N	N	L4
[illegible]	N	P	N	A5†
[illegible]	B	Sa	N	A5†
Holzhof	M	M	1	F6
Hospital	N	N	N	K4
Hubbe-	M	M	1	G7*
Hubertus-	N	Sa	N	A5†
Humboldt-	M	Sa	Sa	C4
Hundisburger-	N	N	N	L6
Ilse-	B	Sa	N	A5†

-straße	AG.	St.	P	☐
Im Felde	B	S	B	A4†
— Rosenwinkel	N	S	B	A5/6†
— Ulrichstor	M	B	1	F4*
Immermann	M	M	1	F3
In den Werder-chen	N	N	N	L5†
Industrie-	N	N	N	L4/7†
Insel	B	S	B	A2/3†
Insleber-	N	N	N	I4
— Verläng.	N	M	N	I3/4*
Jacobikirch-	M	B	1	G6†
Jacobsfelder	M	B	1	G6
Jacob-	B	B	1	G5
Jerichow-	B	M	1	H7/8
Johannisberg	B	M	1	F5
Johannisfahrt-	M	M	1	F5
Johanniskirchhof	M	B	1	F5
Jordan	M	Sa	Sa	C3
Judengasse	M	M	1	F5*
Junker-, Gr.	M	M	1	F5
— Kleine	M	M	1	F5*
Kahe-	M	M	1	G4*
Kaiser-Friedrich-	M	M	1	EF2/3
Kaiser-Otto-Ring 1–21	N	M	N	E4/5
übrige	M	B	1	—
Kaiser-	M	B	1	E–G4
Kaiser Wilhelm-Platz	M	M	1	G5
Kaiser Wilhelm-	M	M	1	H6
Kameel-	M	B	1	G5
Kanzler-	B	B	1	F7*
Kant-	M	M	1	D2
[illegible]	B	Sa	B	A5†
Kapellen-	B	B	B	E6*
Karl-	M	M	1	F4
[illegible]	B	Sa	B	A5†
[illegible]	N	R	N	L6/7
Kasernen-	M	M	1	F7
Kastanien-	N	N	N	L3/4
Katharinenkirchhof	M	M	1	G5*
Katharinen-	M	M	1	G5
Katzensprung	B	M	1	F5
Keith-	M	M	1	G5*
Kieler-	B	Sa	B	A5†
Kirchhof-	M	Sa	Sa	A2*
Kirch-	M	Sa	1	F7
[illegible]	M	M	1	DE3
Kleist-	B	M	1	DE5
Klewitz-	M	M	Sa	C4
Klopstock-	M	Sa	1	G4/5
Klosterberge-	N	B	B	B5
Klosterhof	N	N	B	A5†
Klosterkamp	N	B	N	L6/7†
Klosterkirchhof	B	Sa	1	EF5†
Kloster-, Gr.	M	M	1	F4
— Kleine	B	M	1	F4/5
Knochenhauerufer	M	B	1	FG5/6
Kolbitzer-	N	N	N	K4
Königgrätzer-	M	B	1	H5
Königsberger-	M	M	1	H1/2*
Königsborner-	M	C	1	G3
Königshof	M	B	1	F5*
König-	M	B	1	H4–6
Königsweg	M	Sa	Sa	A5
Königswerder	N	B	N	L6/7†
Körnerplatz	M	M	1	DE2
Köthener-	B	N	N	D6
Krakauer Anger	M	M	1	HI9
Krakauer-	M	B	1	F7
Kreuzgang-	M	M	1	H5*

-straße	AG.	St.	P	☐
Kreuzhorst-	B	Sa	B	A5†
Kreuzweg	M	Sa	Sa	A1
Kronprinzen-	M	M	1	F4
Krügerbrücke	M	M	1	F4/5
Krug-	N	B	N	L5†
Krumme Berg	M	M	1	FG5/6*
Krumme [illegible]	M	M	1	F4/5*
Krupp-	M	Sa	Sa	D4
Kühlewein-	N	M	1	H4
Kurfürsten-	M	Sa	Sa	A2
Kyaw-	N	N	N	L3
[illegible]	M	M	1	F4
Kyffhäuser-	B	Sa	B	A5†
Landwehr-	M	M	1	G4
[illegible]	B	F	B	A5*
Langelake	N	R	N	L4/7†
Lange Weg	M	Sa	Sa	BC1
	M	Sa	Sa	A–C4
Leipziger-	B	P	B	—
	B	Sa	B	—
Leiter-	M	M	1	F4/5
Lemsdorfer Weg	M	Sa	Sa	D1
Lenau-	M	M	1	E3
Lenné-	M	Sa	Sa	[illegible]
Lessing-	M	M	1	DE2/3
Letzlinger-	N	M	1	I4/5
Lindenplan	B	B	B	A5/6†
Linden-	N	R	1	I5†
Listemann-	M	M	1	GH3
Lödischehof-	M	M	1	F5*
Lorenzweg	M	M	1	K4
— Verläng.	M	M	1	H3
— Verläng.	M	M	1	HI3/4
Lostauer-	N	N	1	K6
Lothringer-	B	Sa	B	A5†
Lübecker-	N	N	N	I–L3/4
Lücke-	M	M	1	G7*
Ludolf-	M	M	1	E5
Luisen-	N	N	N	K3
Lüneburger-				HI4
20, 21–25	N	M	1	—
übrige	N	M	1	—
Luther-	M	Sa	Sa	D2
Lützow-	M	M	1	EH5
Magdalenenberg	M	M	1	G5/6*
Mahrenholz-	N	P	N	A5†
Mansfelder	N	N	N	A5†
Margarethen-	B	M	1	G7*
Mariannen-	B	P	B	A5†
Marienburger-	B	Sa	B	A5†
Marien-	B	B	B	A5
Markgrafen-	M	B	1	DE7
Markt-, Gr.	M	M	1	E6
— Kleine	M	M	1	G5*
Marstall-	M	M	1	M1
Martin-	B	B	N	D6/7
Matthisson	M	B	1	E1
Meitzendorfer	N	N	N	L5†
Melanchthon	M	Sa	Sa	B2
Merseburger-	N	Sa	N	A5†
Mertens-	N	P	N	A5†
[illegible]	B	Sa	N	A5†
Milchweg	N	N	N	IK3
Mittag-	N	B	N	K3/4
Mittel-	M	B	1	FG4
[illegible]	N	N	1	I3/5
Moltke-	M	M	1	D4/5
Morgen-	N	N	N	KL4
Moritzplatz	N	N	N	K3
Moritz-	N	M	N	K3
Mozart-	M	B	1	H4
Mühlberg	B	B	B	G5
Mühlen-, Gr.	M	M	1	G5/6
— Kleine	M	M	1	G4/5*
Mühlweg	M	C	1	E4
Münz-, Große	M	B	1	F4/5
— Kleine	M	B	1	F4/5

-straße	AG.	St.	P	☐
Nachtigallensteig	N	Sa	B	A5†
Nachtweide-	N	N	N	KL4/5
Nadelöhrgasse	B	M	1	F5*
Neinstedter-	B	Sa	B	A5†
Neue-	B	B	N	E7
Neuer Weg	M	M	1	G5
Neuhaldensleber-	N	N	N	L3
Neustädter-	B	M	1	G6
Nicolaiplatz	N	N	K	K1
Nicolai-	N	N	N	KL4
Niegripper-	N	B	N	L6†
Nienburger-	B	Sa	N	A1/3†
Nobbe-	M	B	1	F4/5*
Nonnenwerder-	N	N	N	L7
Norbert-	B	B	B	E5*
Nordhäuser-	N	Sa	B	A3/4†
Nord-	N	N	N	E5
Oebisfelder-	M	M	N	L5†
Olvenstedter Chaussee	M	M	1	F2
Olvenstedter-	B	B	1	F2/3
Oranien-	M	M	1	E4/5
Ost-	M	B	1	G7
Ottenberg-	N	N	1	IK3/5
Ottersleber-	N	Sa	N	A5†
Ottersleber Weg	N	B	N	A5†
Otto-	B	Sa	N	A5†
Packhof-	M	B	1	F5/6*
Papen- 7	N	M	1	K6
1, 8–15	N	N	1	—
Pappelallee	N	M	1	K5
Pechauer-	B	C	1	G5
Pestalozzi-	M	M	1	E1
Peter Paul	N	N	1	I5/6
Petersberg	M	M	1	G5/6
Peter-	M	M	1	G5
Petriförder	M	B	1	G5
— Vorland	M	M	1	G5*
Petrikirchhof	M	M	1	G5*
[illegible]	N	N	1	I4
Pfälzer-	M	B	1	K5
Pfarr-	B	B	B	BC6*
Pfeifersberg	B	M	1	F5
[illegible]	M	[illegible]	1	H6
[illegible]				M6
1–18	N	M	1	—
übrige	N	N	1	—
Post-	M	M	1	EF5
Potsdamer-	B	C	1	DE7/8
Prälaten-	B	B	1	EF4
Puttkammer-	B	P	B	A5†
Quedlinburger-	N	Sa	N	A5/3†
Randauer-	N	P	N	A5†
Ratswageplatz	B	M	1	G5
Ravensberger-	B	M	1	F4
Regierungs-	M	B	1	EF5
Remtergang	M	M	1	E5
Rennweg	M	B	1	F13
Repkow-	B	Sa	B	A5†
Richard-Wagner-	B	M	1	H4
Ritter-	N	N	N	KL5
Rogätzer-	N	N	1	I–L6
— Verläng.	N	N	N	L6†
Rollenhagen-	N	B	1	G3
Roon-	M	M	1	D4/5
Rosenthal-	N	N	N	L4
Rosenweg	B	B	B	A5/6†
Rotekrebs-	M	B	1	G6
Rotehorn	M	M	1	HK7
Rötger-	B	M	1	H8
Rothenseer-	N	N	1	KL4

Digitized by Google

-straße	AG.	St.	P	□
Rothenseer-Vorweg	B	N	N	L4†
Rottersdorfer-	M	Su	Su	D8
Rückert-	M	M	1	D9†
Rudolf-Wolf-	M	Su	Su	D9
Saale-	B	B	N	L4†
Sachsenring, nördl. T.	M	M	1	D9
— südl. Teil	M	Su	Su	—
Salbker-	B	B	B	A5–7
Salz-	B	B	B	A6*
Salzwedeler-	N	N	1	K8
Sandtor-	B	B	1	H9
St.-Michael-	B	Su	Su	D8
Schäfer-	M	Su	Su	D9a
Scharnhorstplatz	M	M	1	D9
Schauenburg-	B	B	1	B4/5
Schanzen-	B	B	1	G5*
[illegible]	B	B	B	L5†
[illegible]dorf-	M	M	1	D9
Schiffer-	M	B	1	I9
Schiffwerft	B	B	1	B6*
Schildergasse	M	M	1	F5*
Schiller-	M	M	1	F3
Schill-	M	Su	1	D8
Schlachthof-	M	Su	1	D9
Schleiermacher-	M	M	1	D1*
Schleswiger-	B	Su	B	A5†
Schlosser-	M	M	1	D9
Schmidt-	N	N	N	KL3/4
Schmiedehof-	M	M	1	F5*
Schneidergarten-	M	Su	Su	G5*
Schönebecker-	B	M	1	B6–7
[illegible]	M	M	1	F4/5
Schöninger-	M	Su	Su	D9
Schopen-	M	M	1	G5*
Schöppensteg	N	N	N	L4†
Schrotedorfer-	M	M	1	C4/5
Schrotdorfer Tor	M	M	1	D9*
Schrote-	M	M	1	C2/3
Schuhbrücke	B	M	1	F5
Schulgasse	M	M	1	F5*
Schul-, Große	M	M	1	FG4/5
— Kleine	M	M	1	D9
Schützen-, östl. Teil	N	N	N	J5
— westl. T.	N	M	1	—
Schwerin-	B	M	1	C5
Schwertfeger-	M	M	1	FG5
Schwibbogen	M	M	1	F5*
Schwiesauer-	B	B	N	L4/5
Sebastian-Bach-	M	M	1	E4
Sedanring	B	M	1	B9
Seehäuser-	M	Su	Su	A3–4
See-	M	Su	1	D9
Seydlitz-	M	M	1	C4/5
Siemens-	M	Su	Su	D9
Sieverstor-	N	B	1	IK5
[illegible]	M	G	1	DE9
[illegible]	B	Su	B	A5†
Sophien-	B	F	B	A5†
Speicher-	N	N	1	K6
Spiegelbrücke	M	M	1	F5*
Spielgarten-	M	M	1	EF2/3
Spielhagen-	M	M	1	FG1
Stadtmarsch, Große	M	M	1	D9
— Kleine	M	M	1	D9
Stadtpark-	B	M	1	E9
Stadtfelder-	M	Su	Su	D8
Steinernetisch-, Gr.	M	M	1	G5
— Kleine	M	M	1	G5*
Steinkuhlen-	B	M	1	C2/3
Stein-	M	M	1	F5
Stendaler-	N	B	1	K5/6
Stephansbrücke	M	M	1	FG5
Sternallee	M	M	1	G5
Stern-	M	M	1	D4
[illegible]	B	B	1	B8
[illegible]	M	M	1	HJ4/5
Stift-	M	M	1	FG5*
Stolberg-	B	Su	B	A5†
[illegible]	B	M	1	FG5
Storch-, Große	M	B	1	B4/5
— Kleine	M	B	1	B5/6*
Straßburger-	M	M	1	F5
Sudenburger-	B	B	B	D9
Sudenburger Wuhne	M	Su	Su	C1/2
Süd	B	B	B	A6/7
Sülldorfer-	B	Su	B	A5†
Sülzeberg	B	B	B	B7
Tangermünder-	N	B	1	H5*
Tannenberg	M	M	1	F5
[illegible]	B	B	1	D4/5
Teich-	B	Su	B	A5/6†
Theater-	M	M	1	G7
— Neue	M	M	1	F4*
Thieberg	B	Su	B	A5†
Thiem-	B	B	B	B9
Thüringer-	B	Su	B	A6†
Tischlerbrücke	M	M	1	F5
Tischlerdurchgang	M	M	1	G5*
Tischlerkrug-	M	M	1	F5
[illegible]	B	B	1	FG4
[illegible]	B	M	1	G9
Triftweg	M	C	1	EF4
Trommelsberg	M	M	1	F5*
[illegible]	M	B	1	F7
Turm-	B	N	N	L5†
Turmplatz	B	Su	Su	G5
Uhland-	M	M	1	D9
Ulrich-, Alte	M	B	1	I4/5
— Neue	M	M	1	F4/5*
Umfassung	N	N	N	KL8
Unterhorstweg	B	Su	B	A6†
[illegible]	B	F	B	A5†
Venediger-	M	M	1	G5*
Viktoria-	M	M	1	F4
Vogelgesang	N	N	N	L4†
Vogelgreif-	M	M	1	G5/6†
Wage-	M	M	1	G1/2
Wallonerberg	M	M	1	G5
Wall-	M	M	1	D9
— Neue	B	B	1	D–F3/4
[illegible]weg	M	Su	Su	A6
Wanzleber	B	B	B	D5*
Wartburg-	B	Su	B	A6†
Warthe	M	M	1	F5*
Wasserkunst-	N	N	N	KL4/5
Wassermühle	B	Su	B	A5†
Weser-	M	M	1	G7*
Weber-	M	Su	Su	D6
Weiden-	B	M	1	B†
Weinberg	B	N	1	I6
Weinfaß-	M	M	1	F5
Weinhof-, Gr.	N	N	1	I5
— Kleine	M	N	1	I5
Weißenburger-	B	Su	B	A5†
Weißgerbergang	B	B	1	F6*
Weißgerber-	M	B	1	F5*
Welsleber-	B	Su	B	A5†
Werder, Gr.	M	M	1	FG6/7
— Kleiner	B	B	1	FG5
Werft-	B	B	1	FG6
Werk-	N	N	N	L3/4
Werner-Fritze-, östl. Teil	M	B	Su	C4/5
— westl. T.	B	Su	Su	—
Wernigeroder-	B	Su	B	A5/6†
[illegible]	M	Su	Su	BC9
Westerhüser-	M	Su	Su	D1†
West-	B	B	B	A8
Wichmann-	M	Su	Su	A4/5
Wieland	M	M	1	FG5
Wilhelm-Raabe-	M	M	1	F9
Wilhelm-	M	B	1	D4
Windmühlen-	B	B	N	I5†
Winkel	B	Su	B	L6/5†
Winterfeld-	M	M	1	G4/5
[illegible]	B	Su	Su	DC1/4
Wittenberger-	B	N	1	E5/6
Wolfenbüttler-	B	Su	Su	DC9
Wolmirstedter-	N	N	N	K8
Wormser Platz	M	Su	Su	BC1/2
Wörlitzer-	B	Su	B	A5†
Wrede-	M	Su	Su	A4
York-	M	M	1	DE9*
[illegible]	B	Su	B	A5†
Zeisigbauer	M	M	1	F5*
Zerbster-	B	C	1	D9
Ziegelei-	N	B	B	L6†
Zieten-	M	M	1	FG1
Zoll-	M	M	1	FG6
Zschokke-	M	M	1	D9
Zwischenwerk-	N	B	B	L6/7

Öffentliche Gebäude, Wohlfahrts- und andere Anstalten

Öffentliche Gebäude	□
Arbeiterkolonie	B1
Archiv, Staats-	D6
— Stadt-	CD4*
Artilleriedepot	G5
Bad, Anna-	K4*
— Friedrichs-	F5*
— Garnisonschwimm-	H7*
— Marien-	EF3*
Militär-	EF6
— Ostende-	G7
— Pionier-	K7
— Städt.	F5*
— Strom-	F4
— Volks-	G5
— Wilhelms-	F5
Bahnhof, Elb-	D6
— Güter-	C5, E4, IE4/5, IK6
— Haupt-	D6
— M.-Buckau	B6
— M. Friedrichstadt	F5
— M. Neustadt	IK4
— M.-Sudenburg	C1
Bauamt, Kgl. Hoch- (I)	E4*
— — — (II)	D5*
— — Landes-	D5
— — Meliorations- (I)	G4*
— — — (II)	F5*
— — Wasser-	F5*
Bauhof, Städt.	D9
Bezirkskommando	CD4*
Bibliothek, Magistrats-	F5*
— Stadt-	FG5*
Börse	F5
Botanischer Schulgarten	E9
Bürgerrettungsanstalt	G5*
Diakonissenhaus Martha-Maria	E4*
Eichamt	F5
Eisenbahndirektion	F5
Elektrische Zentrale	H8
Elektrizitätswerke, Städt.	I5/6*
Empfangsgebäude Leipziger	F4
— Potsdamer	F5
Erziehungsanstalt	D9
Fürstenplatz	G4, H2
Fernsprechamt	E4/5*
Feuerwehrdepot	F4
Friedhof, Buckau	A8
— Friedrichstadt	I5
— Israel.	D9
— Militär- (Alter)	D4
— — (Neuer)	D9
— Nord-	HI5
— Süd-	AB4
— West-	DE1†
Friedrich-Wilhelm-Garten	G5
Fürsorgeanstalt	F9
Garnisonverwaltung	GH5*
Gartenstadt Hopfengarten	A5/6†
Gasanstalt Neustadt	E4
Generalkommando	EF5
Gericht, Amts- (Justizgebäude)	G5
— Land- (Justizgeb.)	G5
— Oberkriegs-	G4*
[illegible]	C5
Hafen, Handels-	IK6
— Sicherheits-	IK6
Hafen, Zoll-	EF6
Handelskammer	F5*
Handwerkskammer	G5*
Harmonie	G5
Hauptsanitätsdepot	EF4
Hauptpostamt	E5
Hauptsteueramt	G5*
Hauptwache	FG5
Hauptzollamt Holzhof	FG4*
— Kaufhof	FG5*
Herrenkrug	KL8
Hospital, Georgi	FG5
— Gertrud-	F5*
— Möller-	A8
— St. Annen	F5*
Intendantur	D5
Justizgebäude	CD8
Kaisergarten	E7
Kaserne, Artillerie- (Dom-)	E8
— Feldartillerie- (Alte)	F7
— — (Neue)	FG7
— Fußartillerie-	D4
— Magdeburg	G5
— Mark-	GH2

Digitized by Google

Magdeburg

Öffentliche Gebäude	□
Kaserne, Pionier-	FG6
— Ravensburg	G5
— Train-	G6
Kasino	E4
Kommandantur	F5*
Königin Luise-Garten	E4
Konsistorium	G5
Konzerthaus	C4
Krankenhaus Bethanien	F4*
— Kahlenberg-	E5
— Marien-	F1
— Städt.	G6
— Sudenburg	A5
Krupp Grusonwerk	D6
Lagerhaus	D5
Lagerplätze	IK7
Lazarettbaracken	G6
Loge Ferdinand	G5
Luftkurort Salzquelle	C8
Lüttgenpark	EF6
Magdeburger Jachtklub	C8
— Ruderklub	C8
Maschinenfabrik Buckau	D7
— Strube	D5/6
— Wolf	E6
Militärgefängnis	G6
Militärlazarett	G5
Munitionsdepot	G6
Museum, Kaiser-Friedrich-	E4
— Natur- und heimatkundl.	E5*
— Städt.	E5
Nationalfestsäle	I5
Oberpostdirektion	E5
Oberpräsidium	G5
Oberzolldirektion	E5*
Odeum	G6
Packhof, Alter	F6
— Neuer	F6
Panorama, Kaiser-	G5*
— Schlachten-	G5
Park Roten Horn	DE7
— Stadt-	C6/7

Öffentliche Gebäude	□
Park Wilhelm	F3
Pfeiffersche Anstalten	D45
Polizeidienstgebäude	CD4
Polizeidirektion	F5
Proviantamt	G5
Proviantmagazin	EF6
Provinzialsteuerdirektion	G6*
Pumpstation	I6
Rathaus, Altes	F4
— Buckau	D6*
— Neues	E3/4
— Sudenburg	A5
Regierung, Kgl.	G5
Reichsbank	F5
Rennbahn, Pferde-	L6†
— Rad	G5
Schiffbrücke	G7
Schlacht- u. Viehhof	D2/3
Schützenhaus	A4, D6
Sparkasse, Städt.	FG5
Sportplatz	I6
Standesamt	FG5*
Sterngarten	C5
Stift, Bodenberg-	E6
— Georgi-	G5
— Kaiser-Wilhelm-Augusta-	G7
— Magdalenen-	G5/6
— Marien-	F1
— Kühle-	E1
Telegraphenamt	E4/5*
Theater, Stadt-	F4
— Viktoria-	G5
— Walhalla	G5
— Wilhelm-	F5
— Zentral-	G5
Tiplers Park	DE3
Trainhof	CD4
Turnhallen	F4, G5
Turn- u. Volksspielplätze	D3, C6
Vereinshaus, Evang.	D5
Verkehrsverein	EF5*
Vermessungsamt, Städt.	F4*

Denkmäler. Kirchen	□
Waisenhaus, Reichs-	G5*
— Städt.	G4*
— Wallon.-reform.	G6*
Wasserkunst, Neue	E5
Wasserwerke, Städt.	AB4
Werft, Kgl.	E5
Wilhelma-Versicherungsgesellschaft	F5*
Zeughaus	E5*
Zirkus	E5
Zitadelle	F6
Zollhaus	F6
Denkmäler.	
Artilleriedenkmal	D7
Befreiungsdenkmal	L6†
Basedowdenkmal	F5*
Bismarckdenkmal	F4
Ebelingdenkmal	K16
Franckedenkmal	F5*
Franseckydenkmal	D5
Friesendenkmal	G5
Guerickedenkmal	F5*
Gutenbergdenkmal	G5
Hasselbachbrunnen	E4
Immermanndenkmal	F4
Kaiser-Friedrich-Denkmal	E4
Kaiser-Otto-Denkmal	F5*
Kaiser-Wilhelm-Denkmal	GH5
Königin-Luise-Denkmal	E4
Koslowskidenkmal	F6
Kriegerdenkmäler	D5, K4
Lutherdenkmal	F5*
Niemeyerdenkmal	G6
Kirchen.	
Agneskirche	E4
Ambrosiuskirche	A5
Apostolische Kirche	G5
Baptistenkirche	E4*
Cracauer Kirche	I5
Dom	F5
Gertraudenkirche	D6

Schulen	□
Heilige-Geist-Kirche	F5
Jakobikirche	G5
Johanniskirche	F5
Katharinenkirche	G5
Kloster St. Augustini	G5*
Lutherkirche	F7
Marienkirche	EF5
— (Sudenburg)	B5
Martinskirche	IK6
Nikolaikirche	K4
Norbertkirche	D6
Pauluskirche	F3
Petrikirche	G5
Reform. Kirche, Deutsch-	FG5
— — Französ.-	G5
— — Wallon.-	G5
St.-Annen-Kapelle	F5*
Sebastiankirche	E4
Ulrichskirche	F4
Synagoge	G5
Schulen.	
Baugewerkschule, Kgl.	G4*
Baumschulen	G3, K4
Gymnasium, Dom-	E5
— König-Wilhelm-	E4
— Real-	F4*
— Reform-Real- (Bismarckschule)	D5
Hebammenlehranstalt	E5
Höh. Mädchen (Augusta-) Schule	G5
— — (Luisen-) Schule	E5
— — (Viktoria-) Schule	G5*
Konservatorium	F4*
Kunstgewerbeschule	F4*
Lehrerinnenseminar (Augustaschule)	G5
Maschinenbauschule	G5
Pädagogium „Kloster Unser Lieben Frauen“	EF5
Realschule	G5*
— Ober-(Guerickeschule)	F4*

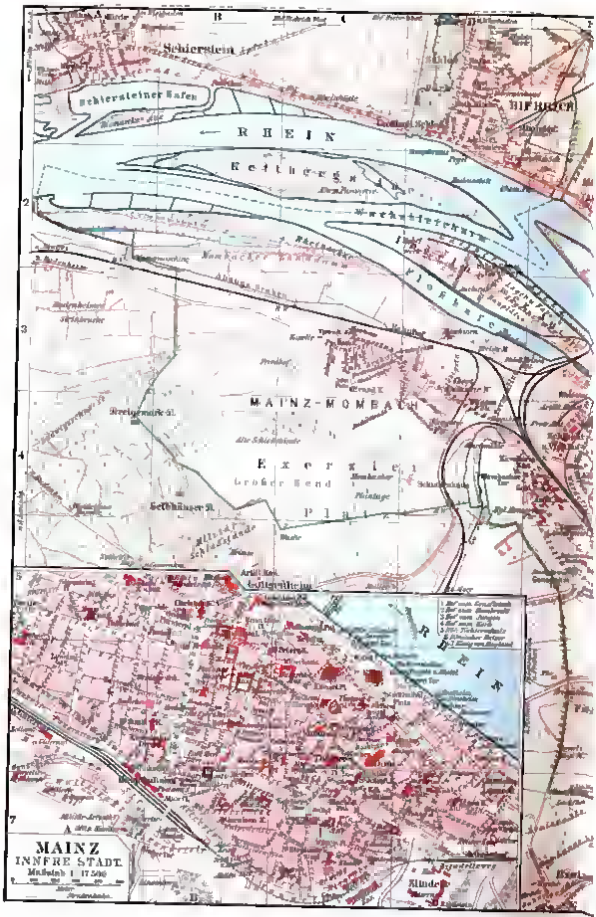

B
C
D
E
2
3
4
5
7
A
Schierstein
Schiersteiner Hafen
RHEIN
Kettbergs
Biebrich
Floßhafen
MAINZ-MOMBACH
Exerzier
Großer Sand
Platz
Gonsenheim
Zitadelle
Kastel
RHEIN
MAINZ
INNERE STADT.
Maßstab 1 : 17 500
Meter

Bibliographisches In

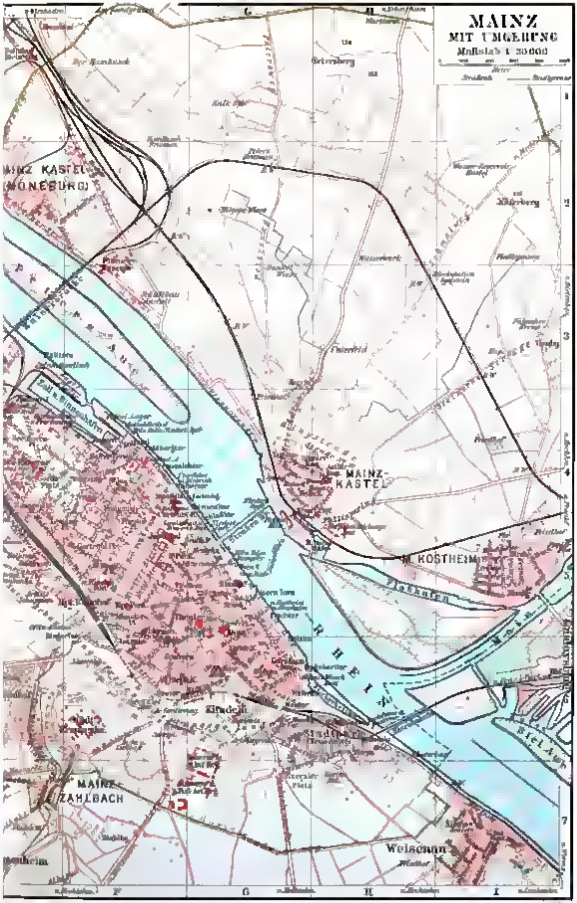

MAINZ
MIT UMGEBUNG
Maßstab 1 : 30000
Meter
MAINZ KASTEL
(AMÖNEBURG)
MAINZ-KASTEL
KOSTHEIM
RHEIN
Zoll- u. Binnenhafen
Zitadelle
MAINZ-ZAHLBACH
Weisenau
F
G
H
I
1
2
3
4
5
7

Institut Leipzig

Mainz.

Zuständiges Amtsgericht, Bezirkskommando: Mainz. Standesämter: Mainz, M.-Kastel (Ka), M.-Kostheim (Ko) und M.-Mombach (Mo).
Postbestellanstalten: Mainz 1, M. Kastel (Ka), M. Kostheim (Ko) und M. Mombach (Mo).

Straßenbahnen

Linie 1: Bismarckplatz – Stadtpark – Weisenau (Schild und Licht: weiß).
" 2: Hauptbahnhof – Rheinbrücke – Hauptbahnhof – Kastel – Kostheim (Schild und Licht: blau).
Linie 3: Kaufbrunnenplatz – Mombach (Schild und Licht: grün).
" 4: Hauptbahnhof – Gonsenheim (Schild und Licht: gelb).
" 5: Straßenbahnamt – Ingelheimer Aue (Schild und Licht: weiß).

Straßenverzeichnis.

Buchstaben und Zahlen in der Spalte □ geben die Lage der Straßen, Plätze usw. auf dem Stadtplan an. Sind Buchstaben und Zahlen mit einem * versehen, so bedeutet dies, daß der Name aus Platzmangel fehlt, mit einem † daß er außerhalb des Planes in Fortsetzung des Quadrates liegt.

-straße	□
Altgasse	D5*
Acker-	D7
Adlergasse	F6*
Alban	E7
Albanus- (Mo)	C5*
Albert- (Mo)	D4*
Albini-	E6
Alexander-	AB7
Alicenplatz	B7
Alice-	B7
Alleeweg	D2/3
Altenauer Gasse	C6*
[illegible]-	F7*
Am Frankenberg	E6*
— Gautor	F6
— Klostergarten	G6/7
— Lämmchen (Mo)	D6*
— Müllerwald (Mo)	C4*
— Nägelsberg (Mo)	D3*
— Nickelsborn	G4*
— — (Ka)	E4*
— Pförtchen (Ka)	E4*
— Rosengarten	GH6/7
— Schlittenweg (Mo)	D4*
— Stiftswingert	GH6/7
— Zollhafen	E3/4
— Zoll- u. Binnenhafen	EF3/4
An der Favorite	H6/7
— der Karlsschanze	G6*
Antoniter-	G4*
Anlage Neue	GH6
Arndt- (Mo)	D5
Auf d. Albansberg	H6
— der Steig	G6
Augustinergäßchen	C6*
Augustiner-	CD7
Bachmühl- (Mo)	D5
Badergasse	C5*
Bauhof-	F5*
Bahnhofsplatz	B6/7
Bahnhof-	D7
Bahn- (Mo)	D6*
Ballplatz	C7
Balthasar Maler-Gasse	B6*
Barbarossaring	E4
Beethoven-	B6*
Betzelsgasse	B6
Bauhof-	B6
Bebelplatz	B6
Beethoven-	E4
Berg-	D5*
[illegible]-	C6
Biebricher- (Ka)	E-G3/4
Bilhildis-	D7
Binger-	D7
Bischofsgasse	C6*
Bischofsplatz	C6
Bismarckplatz	B6
Bleiche, Große	B6-7
— Hintere	B6/7
— Mittlere	B6/7
[illegible] (Mo)	C6
Blücher- (Ka)	G4*
Blumen- (Ka)	H4*
Bocksgäßchen	C7*
Bogen-, Kleine (Mo)	D5*
— Obere (Mo)	CD5*
— Untere (Mo)	C5*
Bonifaziusplatz	B4
Bonifazius-	AB5/6
Bopp-	AB6
Brand	C6
Brandgäßchen	C6*
Breidenbacher-	C7
Bretzenheimer-	A7
Bruch	A5
— (Ka)	I5
Brückenkopf	E6*
Brückenturm	C6
Budenheimer- (Mo)	BC5*
Burg- (Ka)	E4*
— (Ko)	I5*
[illegible]- (Ka)	E5*
Christophsgasse, Hintere	C6*
Christoph-	C6*
Clara-	BC6
— Reiche	C6*
Clemens-	A6*
Coblenzer Mauer	C6*
Colmar-	A5/6
[illegible]-	E4*
Dagobert-	D7
Dalberg-	A6
Dammweg	D6*
Deutschhausgäßchen	D6/7*
Deutschhausplatz	C6
Diether-von-Isenburg-	E6
Dielen- (Mo)	C/D6
Domherrn-	C7
Dom-	CD6*
Dreikönigs-	C6*
Drusus-	C7
Drususwall	F5/6
Dyckerhoff- (Ka)	EF3
Ebersheimer Weg	G7*
[illegible]-	G4*
Einhorngäßchen	C6*
Eisenbahnbrücke	E4
Eisenbahn- (Ka)	GH4*
Eisgrube	C7*
Elisabethenweg	CD7
Elisabethen- (Ka)	G4
Emerich-	D5/6
Emmeransweg	E4*
Emmeransgasse, Kleine	C6*
Emmerans-	C6/7
Emmerich-Joseph-	C7
Emrichruh- (Mo)	D6
Engelweg (Mo)	D5*
Eppichmauergasse	C7*
Erbacherhofgasse	D6*
Erbenheimer- (Ka)	GH3/4
Ernst-Ludwig-Platz	B5
Ernst-Ludwig-	B5
Erthal-	AB6
[illegible]platz	B4
Fabrik (Ka)	H5
Fischergäßchen	D7*
Feldbergplatz	F4
Feldberg-	F4
Feldbrunnen (Mo)	CD5*
Fichte-	E7*
Fischergasse	D6*
Fischtorplatz	D6
Fischtor-	D6*
Flachsmarkt	C6
Flachsmarkt-	BC6
— Kleine	C6*
Fleischergäßchen	C6*
Floß (Mo)	E3*
Forellen- (Mo)	C4*
Forsterplatz	E6
Forster-	AB5
Frankfurter- (Ka)	EH4*
Franziskaner-	C6
Frauenlobplatz	AB6
Frauenlob-	AB6-7
Frieden-	EH4*
Friedrich- (Ko)	I5
Frühlingsgäßchen (Ka)	G4*
Frühlings- (Ko)	I5
Fürstenbergerhofgasse	C7*
Fust-	B6/7
Gabelsberger-	A5
Gartenfeldplatz	A6
Gartenfeld-	AB6
Garten- (Mo)	D3/4*
Gärtnergasse	B4
Gaßnerallee	EF3/5
Gustav- (Mo)	D3/4*
Gau-	C7
[illegible]-	C7*
Goetheplatz	A5
Goethe-	B4
Goldbrunnengasse	C7
Goldenluftgasse	C7
Gonsenheimer-	AB6/7
Graben	D7
Graben-	D7
Greben-	CD6/7
Greiffenklau-	D6
Grünanlage (Ka)	E4*
Gutenbergplatz	C6/7
Gymnasium-	C6/7
Hafen-	F4
Hähner- (Mo)	C6*
Hallplatz	E4
[illegible]- (Ka)	F3*
[illegible]gäßchen	D7*
[illegible]weg	D6*
Hattenberg-	E4*
Haupt- (Ko)	I5
— (Mo)	CD3/4
Hauptweg	A5*
Hechtsheimer-	G6/7
[illegible] (Mo)	D6*
Heidelberger-Faß-Gasse	B6
Heiliggeistgasse	C7*
Heim- (Mo)	E6*
Heringsbrunnengasse	C6*
Hermann- (Ko)	I5
Heugasse	D6*
Hilgers- (Ka)	F3*
Himmelgasse	CD6/7
Hochheimer-	I5*
Höfchen	B6
Hohenstaufen-	E4*
Hohenzollernplatz	E4
Holzgäßchen	C7*
Holzturm	E4*
Holzhof	D7
Holz-	D6/7
Hopfengarten	D7*
Hügelgasse (Mo)	C5*
Hundsbrunnenweg, Kurzer	A6*
— Langer	A6*
Ignazgäßchen	D7*
Ill	F4*
In der Anlage (Mo)	D5/4
— der Wiese (Ka)	GH4
Ingelheim-	DE6
— Untere	D5
Insel	C7*
Inselgasse	C7*
Insel-	C7*
Jägergasse (Mo)	C4*
Jägerhof (Mo)	C5
Jahnplatz (Mo)	D5
Jakob-Dieterich-	A5/6
Jakobsberger-	D7
Johannes-	C7*
Josephinenanlage (Ka)	EF4*
Joseph-	A5/6
Kaiserbrücke	EF3
Kaiser-Friedrich-	BC5/6
Kaiser-Karl-Ring	E4
Kaiser-	B5/6
Kaiser-Wilhelm-Ring	A6/7
Kappelhof	D7*
Kappelhofgasse	D7*
Kapuziner-	D7
Karls- (Mo)	C5*
Karthause	D6/7*
Karthäuserwall	D7*
Karthäuser-	D7
Kästrich	BC7
Kirchen-, Große (Ka)	E4*
— Kleine (Ka)	E4*
Kirchgasse (Ko)	I5*
Kirchplatz	E6*
Klein	AB6
— (Ko)	I5*
Kirschgarten	C7*
Kloster- (Mo)	D5*
Kleber (Ko)	E4
Klöppel- (Mo)	D4*
Knebelgäßchen	D6*
Korbgasse	D6
Körner- (Mo)	D5
Kötherhofgasse, Kleine	C7*
Kötherhof-	C7
Kreuz- (Mo)	C7*
Kreyßig-	E4
Krummgasse (Ka)	G4*
Kurfürsten-	A5/6
Lahn-	E4*
Landgrabenweg (Ka)	H1/2
Langgasse, Große	BC6/7
— Kleine	B6/7*
Laubenheimer Weg	D6/7*
Lauteren-	D6
Leibniz-	AB5/6
Leichhof	C7
Leichhof-	C7*
Lennig-	A6*
Lessingplatz	A5
Lessing-	A5/6
Liebfrauenplatz	CD6
Liebenau-	B6*
Liebig- (Mo)	D5
Lindengasse (Mo)	C5*
Lindenberg	D7
Löhergäßchen	C6*
Löhr-	B5/6
Lothar-	B6
Löwenhof	BC6
Ludwigsplatz (Ka)	H4
Ludwig-	C7
— (Ko)	I5
Luisen- (Ko)	I5
— (Mo)	C5*
Lux-	E4*
Lyceumsgasse	C6*
Mailandsgasse	CD4
Mainzpfort- (Ka)	E5*
Malz	A5
Mainzer- (Ka)	GH4*
— (Ko)	I5*
[illegible]- (Mo)	D3*
Margarethengasse	C6*
Margarethen- (Ka)	H5*
Markt	C6
Marktgäßchen	C6*
Markt- (Ka)	GH4*
Martins-	C7
Mathilden-	C7*
(Ko)	I5*
Mathildenterrasse	B6/7
Mauritzenplatz	E6*
Metzger- (Mo)	C5*
Mittelweg	E6*
Mitternacht	C6
Mitternachtsgasse	C6*
Mitternachtsbrunnen	C6*
Mohr- (Mo)	C5
Moltke-	E4
Mombacher-	D-F4/5
Mühlgasse (Mo)	C5*
[illegible] (Ko)	I5
Mosbacher- (Ka)	F3
Mosel-	E4*
Mozart-	E4
Mühlweg (Ko)	I5*
Münsterplatz	B7
Münster-	BC7
Nack-	A6
Nahe-	EF4*
[illegible]gäßchen	C7*
Neuengasse (Ko)	I5*
Neckar-	E4
Neuberg- (Mo)	C5*
Neubrunnenplatz	B6*
Neubrunnen-	B6

Meyers Orts-Lexikon des Deutschen Reichs. 5. Aufl., II. Bd.

Digitized by Google

Mainz

-straße	□
Neue- (Ka)	G4*
Neutor-	G6
Niederfeld (Ka)	H4
Nikolaus- (Ka)	G4*
Obere Au-	E8
Ostein-	A6
Pankratius-	A6
Pappel (Mo)	C2*
Pariser-	F7
Parkus-	B6/7
Pestalozzi (Mo)	C3
Petersaue (Ka)	EF3-4
Petersberg (Ka)	H1
Petersplatz	C6*
Peters-	C5/6
Petersweg (Ka)	GH/4*
Pfaffengasse	C7
Pfandhaus-	C6*
Philippsring	B4/5
Postgäßchen	C6*
[illegible]	C6*
Präsenzgasse, Hintere	C7*
— Vordere	C7*
Quellen- (Mo)	CD3*
Quintinsgasse, Kleine	C6*
Quintins-	C6
Raimundi-	AB5
Rathaus- (Ka)	G4
Raupelsweg	B4*
Rechengasse	C6*
Rentengasse	C6*
Rheinbahn-	AB4
Rheinallee	EF4
Rheingauwall	E4
Rheinpromenade	CD5/6
Rhein-	CD5-7
Rheintor	D6
Richard Wagner	E4*
Rindsfußgasse	C6*
Ring- (Ka)	GH4
Riederweg (Ka)	H3*
Rochus-	C6*
Römerwall	B7*
Rosen- (Ka)	G4*
Rosengasse	B6*
— (Ka)	H4*
Rotekopfgasse	C6*
Sackgäßchen (Mo)	D3*
Salmengäßchen	D6*
Sand (Mo)	D3*
Schafsgasse, Hintere	C6*
— Vordere	C6*
Scharengasse	D6*
Scharfensteiner Gäßchen	B7*
Schaumburg- (Mo)	C3
Schießgarten	B6
Schiller	B6/7
Schlossergasse	D6/7
Schloß- (Mo)	C3
Schöffer-	C6/7
Schöffer-, Kleine	C6*
Schönberg- (Mo)	C3*
— Kleine (Mo)	C3*
Schott-	B6/7
Schul-	B5/6
— (Ka)	H4*
Schuster-	C6
Schützen (Ka)	G4*
Schwanengasse (Ka)	G4*
Schwarzenberg (Ka)	G4*
Seilergasse	C6*
Sömmerringplatz	A5
Sömmerring-	EF4
Sonnemannsgäßchen	B7*
Sonnengäßchen	C6*
Spritzengasse	C7*
Stadionerhof	C6*
Stadthallenplatz	CD6
Stadthaus-	C6
Stallgasse	D6/7
Stefan-Carl-Michel-	E5/6*
Steinchen-, Hintere (Ka)	H4*
— Mittlere (Ka)	H4*
— Vordere (Ka)	H4*
Steingasse	B6/7
Stephansberg	C7*
Stephansplatz	C7
Stephans-	C7
Stifts-	B5/6
Straße Nr 22 (Ka)	GH4
Straßenbrücke	D4/5
Strickergasse	D7*
[illegible] (Mo)	C3*
Süder (Mo)	C3
Synagogen-	B6*
— Hintere	C6*
Taunus-	F4
— (Ka)	H5
Templergäßchen	D7*
Templer-	D6/7
Terrassen-	BC7
Traubengasse (Mo)	D3*
Trommler- (Mo)	D3*
Turm (Mo)	D3
Turner (Mo)	C3
Ufer	D4
Uhland-	A5
Umbach	B6*
Universitäts-, Alte	C6
— Neue	B7
Verbindungsweg	F4*
Viktoria- (Ka)	H5
Wallau	EF4/5
Wall-	AB7
Walpoden-	BC7
Wald- (Mo)	E3*
Weihergarten	C7*
Weißgarten	C7
Weiher (Mo)	C3*
— Kleine (Mo)	C3*
Weinberg- (Mo)	C3
Weintor-	D6/7
Weisenauer	E7*
— Obere	E7*
Weißgasse, Große	C7
— Kleine	C7
Weißliliengasse	C6*
Wendel (Mo)	C3*
Welschnonnengasse	BC6*
Werder	E4
Wiesbadener Chaussee (Ka)	GH/4*
Wiesbadener- (Ka)	EF1/2
Wiesenweg	A6*
Wilhelm- (Ka)	H5
— (Mo)	C3*
Willigisplatz	C7
Willigis-	C7*
Winkelgäßchen (Mo)	C3*
Winterhafen	E6*
Winter-, Neue (Ka)	H5
Wöhler- (Mo)	D3*
Zahlbacher-, Obere	F6
— Untere	E6/7
Zanggasse	D6
Zaybach	E7*
Zehnthof-	D4
Zeughausgasse	C5/6*
Ziegelhütten (Mo)	D3*
Zitadellenweg	C7
Zufahrt	D4
Zwerggasse (Mo)	D3/4
Zwerg (Mo)	D3*

Öffentliche Gebäude, Wohlfahrts- und andere Anstalten.

Öffentliche Gebäude	□
Artilleriedepot	B6
Artilleriewagenhaus	C6
Bad, Licht- u. Luft-	F4
— Volks-	A5 C5, C7 D6
Bahnhof, Haupt-	AB7
— B. Kastel	GH5
— B. Süd	D7
Bassenheimer Hof	C7*
Bezirkskommando	B7*
Binger Tor	B7
Börse	C6*
Bürgermeisterei	C6*
Dalberger Hof	C6*
Eichamt	B6*
Eisenbahndirektion	AB6
Eiserner Turm	D6
Eisernes Tor	D6
Elektrizitätswerk	D6
Exerzierplatz	E4, G3, 4 GH7
Fernsprechamt	C6*
[illegible]	B6
Fischtor	D6
Fortifikation	C7
Frauenverein Alice-	C6
Friedhof, Israel.	B6
— — (Alter)	B5*
— Mainzer	B5
— M.-Kastel	G4
Garnisonlazarett	C6
Garnisonwaschanstalt	GH6
Gaswerk, Altes	H6
— Neues	E5
Gautor	C7
Gefängnis	D6
Gemäldegalerie	FG5
Gendarmerie	B6
Gericht, Amts-	F5
— Gewerbe-	B6*
— Land-	F5
Gouvernement	C7
Hafen, Floß-	C-F3 E4
— Sicherheits-	GH5
— Zoll-	EF3/4
Hauptpost	B6/7
Hauptwache	CD6
Heilig Geist	C6
Hochbauamt	B6*
Kaiser-	B6/7

Öffentliche Gebäude	□
Holzturm	D7
Hospital, Israel.	A7
St. Rochus	CD7
— Vinzenz-	C7
Ingenieurinspektion	AB7
Institut für physik. Heilmethoden	B6
Invalidenhaus	C6
Justizpalast	B6
Kaserne, Alexander	B7
— Alice-	E4
Artillerie-	B6, E4
— — (Kastel)	H4
— Defensions-	C7
— des 3. Fußart.-Reg	FG7
— des 88. Inf.-Reg	G6/7
— Gendarmerie-	B6
Goldene-Roß-	B6
— — — (Neue)	B4
Hof-	D7
— Kloster-	B6
— Münster	B7
— Reiter-	D7
Pionier-	F5/6
— — (Kastel)	GH4
— Prinz-Karl	B7*
— Reduit-	G6
— Rote-	C7
— Zitadellen-	D7
Kasino, Gutenberg-	B6
— Offizier	A7 B7*
Kommandantur	C7
Konservenfabrik	DE4
Konzerthaus der Mainzer Liedertafel	BC6
Korpsbekleidungsamt	D6
Kölner Hof	C6
Krankenhaus, Israel.	A7
— Städt.	B6
Kreissparkasse	B6
Krematorium	B6
Linsenberg	B7
Mathildenterrasse	F5
Militärarresthaus	A7
Militärverpflegungsamt	DE4/5
Museum, Gutenberg-	FG4
— Naturhistor.	C6
— Römisch-German.	FG5
Oberkonsistorium, Großherzogl.	C7
Pfandhaus	B6*
Polizeiamt	B7

Öffentliche Gebäude, Denkmäler	□
Proviantamt	EF4
Proviantmagazin	E4*
Rathaus (Stadthaus)	C6
Regierung, Großherzogl.	B7
Reichsbank	B5/6
Römischer Kaiser	C6
Römische Wasserleitung	B7
Rudervereinshaus	E4
Schlacht- u. Viehhof	E4
Schloß, Bischöfl.	C7
— Großherzogl.	C5
— (Biebrich)	E1
Schönborner Hof	C6*
Sektkellerei Kupferberg	B7
Sparkasse, Städt.	C6*
Sportplatz	F4
Stadtbibliothek	FG4
Stadtgärtnerei	B5
Stadthalle	D6
Stadthaus	C6
Stadtpark	GH4
Stift, Engl. Fräulein-	C7
— Peters-	B7*
St.-Joseph-	AB6
Straßenbahndepot	B4
Telegraphenamt (Post)	B6/7
Tennisplatz	D6
Theater, Städt.	C6
Tor, Binger-	B7
— Eisernes	D6
Gau-	C7
— Holz-	D6
— Neu-	C6
— Rotes	C6
— Wein-	D6
Turnhalle	B6
Vereinshaus, Evang.	B6*
Verkehrsverein	B7
Waisenhaus	D7
Zeughaus	C6
Zitadelle	D7
Zollamt	F5
Brunnen u. Denkmäler.	
Albrecht-von-Brandenburg-Denkmal (Dom)	C6
Drususdenkmal (Eigelstein)	D7
Frauenlobdenkmal (Dom)	C6
Gutenbergdenkmal	C6/7
Kreuzgangdenkmal	B7*

Kirchen, Klöster, Schulen	□
Kreyßigdenkmal	D6
Kriegerdenkmal	GH4/5
Marktbrunnen	C6
Rosenbrunnen	B6
Schillerdenkmal	C6
Tritonbrunnen	C6
Kirchen und Klöster.	
Baptistenkirche	B6*
Bilhildiskapelle	A5
Christuskirche	B5
Dom	C6
Franziskanerkloster	C7
Garnisonkirche	B7
Kapuzinerkloster	B6*
Kirche, Evang.	B6/7
— Kath.	[illegible]
Liebfrauenkirche	B7
Rochuskapelle	A5
Sankt-Bonifatius-Kirche	A5/6
Christophs-Kirche	C6
— Clara-Kapelle	B6*
— Emmerans-Kirche	C6
— Ignatius-Kirche	C7
— Johannes-Kirche	C7
Josephs-Kirche	A5
— Peters-Kirche	B6
— Quintins-Kirche	C6
— Stephans-Kirche	C7
Wendelinuskapelle	A5
Synagoge	B6
— Kastel	GH4
— Neue	A5
Schulen.	
Feldbergschule	F4*
Gewerbeschule	AB6
Goetheschule	A5/6
Gymnasium, Altes	C6/7
— Herder-	C6*
Oster-	[illegible]
— Real-	[illegible]
Handelslehranstalt	[illegible]
Höhere Mädchenschule	[illegible]
Konservatorium	[illegible]
Lehrerinnenschule	[illegible]
Musikakademie	[illegible]
Priesterseminar, Kath.	[illegible]
Realschule	[illegible]
— Ober-	[illegible]
Schillerschule	[illegible]

Digitized by Google

Mannheim.

Öffentliche Gebäude, Wohlfahrts- und andere Anstalten

Öffentliche Gebäude	□
Arbeitsamt	F7*
Augustaanlage	FG7
Bad, Elisabeth-	F6*
— Städt. Frei-(Flußbad.)	B4
— — (Frauen)	D7*
— — — (Männer)	E6
— — — (Neckarau)	G10†
— — Hallenschwimm-	EF5
— Herschel-	D7*
— Sänger-	D7*
Bahnhof Altrip	B8
— Fabrikstation	G4
— Haupt-	E7/8
— M.-Heidelberger Nebenbahn	E6
— M.-Käfertal	F1
— M.-Luzenberg	A1
— M.-Neckarau	E9
— M.-Neckarstadt	EF5
— M.-Rangierbahnhof	E8
— M.-Rheinau	E6
— M.-Sandhofen	A1
— M.-Waldhof	A1
— Rheinauhafen	D2
— Sammel	E6
— Verschiebe-	G10†
— Weinheimer	F5
— Zentral-Güter-	BC3-5
Bank, Badische	E6*
— Darmstädter	E6*
— Dresdner	E6*
— Mannheimer	E7*
— — Gewerbe-	E6*
— Pfälzische	E6*
— Reichs-	E7
— Rheinische Credit-	D6*
— Süddeutsche Diskonto-Gesellschaft	E6*
Bezirksamt (Amtshaus)	G7
Bezirkskommando	E8
Bibliothek, Öffentl.	E7*
— Volks-	D6*
Blindenheim	E8
Bootshaus	C7/8
Börse	DE6
Brücke, Diffené-	E4
— Friedrichs-	EF5
— Jungbusch-	D4
— Rhein-	D6
Diakonissenhaus	D5/6*
Domänenamt	D7*
Elektrizitätswerke	C5, D6/7
Exerzierplätze	A2, G4
Fabrik Benz u. Co.	G1
— Chem.	C3, F1†
— Lanzsche Maschinen-	F9
— Öl-	C6, E8
— Pfälzische Mühlenwerke	D2
— Rheinische Gummi-	G10†
— Rheinische Mühlenwerke	C5/6
— Sägewerke	C4
— Spiegel- (Waldhof)	F1
— Süddeutsche Kabel-	G2

Öffentliche Gebäude	□
Fabrik [illegible]	G2†
Fähren	C7, C4, D6, E5, F6
Fernsprechamt	E7*
Friedhof Feudenheim	E6†
— Haupt-	G5/6
— Israel.	G6†
— Käfertal	G2†
— Neckarau	G10†
— Rheinau	G10†
— Sandhofen	G1†
Garnisonlazarette	D6, G8
Genesungsanstalt Lindenhof	F8
— Luisenberg	F7
Gefängnis, Amts-	D7*
— Landes-	F2
Gericht, Amts-	D6/7
— Land-	D7*
Gesellenhaus, Kath.	E6*
Gewerbehalle	D6*
Gewerkschaftshaus	E6*
Hafen, Binnen-	C4/5
Bonadies-	CD6
— Floß-	E2
— Industrie-	CE2/3
— Kaiser Wilhelm-	D6
— Mühlau-	BC3-5
— Nachen-	D4
Neckar-	C-E3-5
— Petroleum-	G1
Rheinau-	G10†
— Rhein-	DE5/6
Zoll	E6
Handelskammer	E6
Handwerkskammer	E7*
Hansahaus	E6*
Hauptpostamt	E6
Hauptsteueramt	E6
Hauptzollamt	E6
Heilanstalt für Lungenkranke	G9
Hospital, Evang. Bürger-	D6
— Israel.	E6
— Kath. Bürger-	E6
Insel, Bonadies-	E5
— Friesenheimer	B-D1-3
— Reiß-	CD10
Kaiserpanorama	E6*
Kaserne, Feuerwehr-	F5
— Kaiser-Wilhelm-	G4
Kläranlage	G1
Kohlenlager	B4, C4, D2
Kolonie Neckarau	DC3/4
Krankenhaus, Allgem.	E6
— Israel.	E6*
— Käfertal	G2†
— Lanzsches	E5
— Neues	G6
— Sandhofen	G1†
— Theresienhaus	F6*
— Wöchnerinnen-	G6*
— (im Bau)	G5/6
Krematorium	G5†

Brunnen und Denkmäler	□
Kunsthalle	F7
Leihamt	E6*
Leuchtfontäne	F7*
Luftschiffhalle Schütte-Lanz	G10†
Luftschiff-Landeplatz	G1
Luftschiffwerft Lanz	E8
Luisenheim	E7
Museum, Naturgeschichtl.	E7*
— Stadtgeschichtl.	E6
— Reiß- (projektiert)	F7
Oberrheinische Versicherungsgesellschaft	G7
Palmenhaus	G7†
Paradeplatz	E6
Park, Friedrichs-	D6/7
— Luisen-	G6/7
— Neckarau (Waldpark)	DE10
— Schnickenloch	E8
Petroleumlager	D2, G1, E3
Polizei Zentralstation	E7*
Proviantamt	C5/1
Rathaus (Kaufhaus)	E6
— Altes	E6
Reißsche Sammlung	D6*
Rennplatz	E8
Rettungsanstalt Käfertal	E8†
Rheinbauinspektion	E6
Richard Wagner-Haus	E8
Rosengarten (Festhalle)	F6/7
Schiffswerften	D3, D4/5
Schlacht- u. Viehhof	E8
Schloß, Großherzogl.	DE7
Speisegärten	F4
Stadtgärtnerei	G7†
Stadtwald Käfertal	G1†
Sternwarte	E6
Telegraphenamt	E6*
Tennisplätze	E6
Theater Apollo-	E5/6*
— Hof	D6
— Neues	F6/7*
— Palast-Lichtspielhaus	E5/6*
— Saalbau-	EF7*
— Union-	E6*
Turnhallen	E6, F6
Verbindungskanal	C1-4
Vereinshaus, Evang.	E6*
— Kath.	E6*
Verkehrsverein	E6*
Wasserturm	F7
Wespinstift	G7/8
Zeughaus	E6
Zollhalle	C5

Brunnen u. Denkmäler

Anna-Hölzel Denkstein	E6
Bismarckdenkmal	E7
Brunnen (Marktplatz)	E6
— (Paradeplatz)	E6
— (Schloßhof)	D7
Großherzogin-Stephanie-Denkmal	D7
Heinrich-Lanz-Denkmal	F9*

Kirchen, Schulen	□
Jean-Becker-Denkmal	E7
Kaiser Wilhelm I. Denkmal	E6
Karl-Friedrich-Denkmal	E7
Kriegerdenkmal	E6
— Feudenheim	E6†
— Käfertal	G2†
— Neckarau	G10†
— Sandhofen	C1†
Kriegergrabdenkmal	E6†
Kurfürst-Karl-Ludwig-Denkmal	D6/7
— Karl Philipp Denkmal	E6
Lameydenkmal	F6
Moltkedenkmal	E6
Schiller-Iffland-Dalberg-Denkmal	E6
Veteranendenkmal	E6

Kirchen.

Bonifatiuskirche	G4*
Christuskirche	F7
Evang. Kirche Feudenheim	G6†
— — Käfertal	G2†
— — Neckarau	G10†
— — Rheinau	G10†
— — Sandhofen	C1†
— — Waldhof	C1†
Friedenskirche	F8
Heiliggeistkirche	F7
Herz-Jesu-Kirche	E4
Jesuitenkirche	D6
Johanniskirche	E8
Kath. Kirche Feudenheim	G6†
— — Käfertal	G2†
— — Rheinau	G10†
— — Sandhofen	C1†
— — Waldhof	C1†
Konkordienkirche	E6
Liebfrauenkirche	E5
Lutherkirche	E4
St.-Jakobus-Kirche	G10†
St. Josephs-Kirche	E8
Schloßkirche	D7*
Sebastianskirche	E6*
Trinitatiskirche	E6
Synagoge	E6

Schulen.

Gewerbeschule (Kurfürst-Friedrich-Schule)	E6
Gymnasium, Karl-Friedrich-	F7
— Real	F6
— — (Lessingschule)	G4
Handelshochschule	E6
Hochschule für Musik	E7
Höhere Mädchenschule (Liselotteschule)	F6
Ingenieurschule	E6/7
Lehrerinnenseminar (Elisabethschule)	D6
Oberrealschule	F6
Schifferschule	E7*

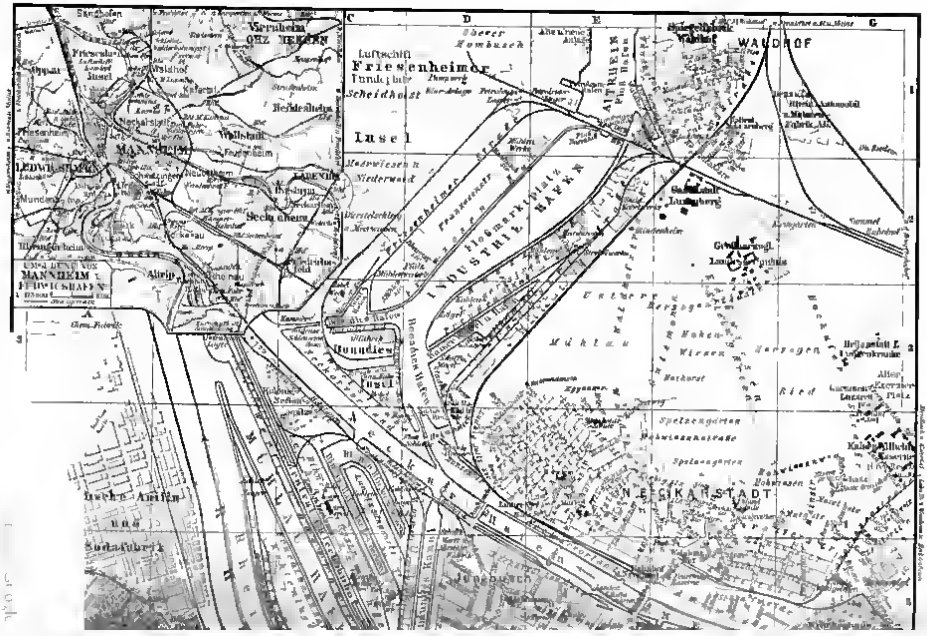

WALDHOF
ALTRHEIN
INDUSTRIE HAFEN
Floßmarktplatz
Friesenheimer
Insel
Bonadies Hafen
NECKARSTADT
Neckar
MÜHLAU HAFEN
Rhein
MANNHEIM
LUDWIGSHAFEN
Sandhofen
Käferthal
Neckarau

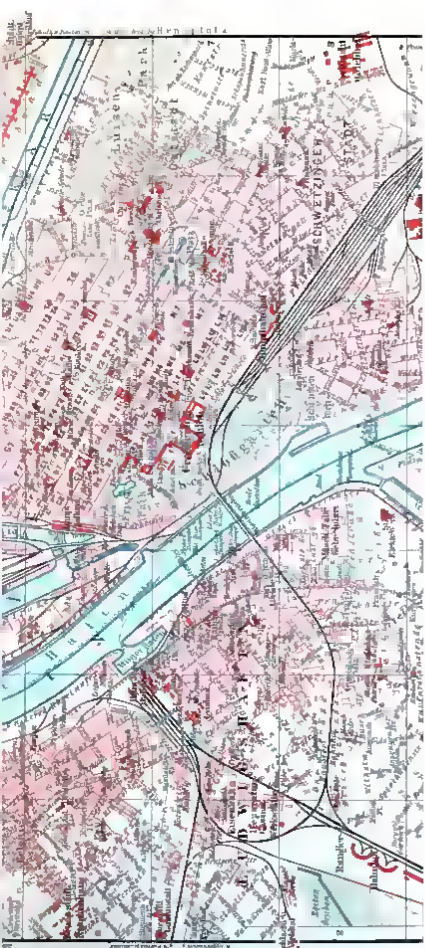

Luisen Park
SCHWETZINGER STADT
Hafen

li.-Promen-

bensolleru-

des-Rhein-

le-Schloß-

Waltersali-
ztags statt

–Ludwigs-
n (Schild

mmbeimer
th, seisw

st einem *
sehn liegt.

□
G10†
E8
G4†
G8
J6
G10†
D8
G8†
EF1/2
E10
EF7
D3/4
G8†
G10!
D4
E–G2/3
G10!
F34
G10†
C1†
D4†
G3-4
C1†
C1†
G8†
D4†
EF4
G7†
G7†
F4
FG9
F9
E9
D1/2
G2†
G3†
F4†
G8
E4
EF3/4
G6†
G1†
CE2/3
FD3/4
D4
D4
D4
G1/2!
G4/5
G5/6
E4
G4†
E8
G4
DE5/6
CD5
FG5
G5/6†
G1†
EF7
G11†
E6
E9/10
C1†
G7
G10
E6
G7!

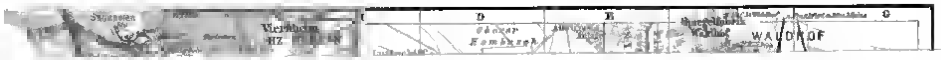

D
E
WALDORF
Viernheim

Mannheim.

Zuständiges Amtsgericht, Bezirkskommando: Mannheim. Standesämter (St): 1–8. Postbestellanstalten (P): Mannheim 1, M.-Feudenheim (F), M.-Käfertal (K), M.-Neckarau (N), M.-Rheinau (R), M.-Sandhofen (S) und M.-Waldhof (W).

Straßenbahnen

(Städtische Straßenbahn Mannheim-Ludwigshafen.)

Linie 1: Mannheim. Hauptbahnhof–Planken–Ring–Hauptbahnhof–Lindenhof–Waldpark (Schild gelb, Schrift schwarz).

2: Mannheim. Waldpark–Lindenhof–Hauptbahnhof–Ring–Planken–Hauptbahnhof (Schild rot, Schrift weiß).

3: Mannheim-Ludwigshafen. Mühlaustraße–Elektrizitätswerk–Friedrichsbrücke–Anilinfabrik–Friesenheim (Schild: weiß mit blauem Rand, Schrift blau).

4: Mannheim-Ludwigshafen. Hauptbahnhof Mannheim–Hauptbahnhof Ludwigshafen (Schild: blau, Schrift weiß).

5: Mannheim. Lindenhof–Waldpark–Breite Straße–Waldhofstraße–Waldhof (Schild weiß mit rotem Rand, Schrift rot).

6: Mannheim. Schlachthof–Schloß–Jungbuschstraße–Kammerschleuse bzw. Hafenstraße (Schild: grün, Schrift gelb).

7: Mannheim. Rheinlust–Planken–Tattersall–Neckarau–Rheinau (Schild: weiß mit grünem Rand, Schrift: schwarz).

Linie 1: Ludwigshafen. Luitpoldhafen–Hauptbahnhof–Hohenzollernstraße (Schild weiß, Schrift blau).

2: Ludwigshafen. Kaiser-Wilhelm-Straße–Mundenheim–Rheingönheim (Schild grün, Schrift weiß).

10: Mannheim. Käfertal–Friedrichsbrücke–Breite Straße–Schloß–Gontardplatz (Schild weiß, Schrift schwarz).

10a: Mannheim. Käfertal–Friedrichsbrücke–Ring–Tattersall–Viehhofstraße (Schild braun, Schrift gelb). — Sonntags statt Viehhofstraße nach Hauptbahnhof.

11: Mannheim–Collinistraße–Schloß–Ludwigshafen–Ludwigsplatz–Oggersheimer Straße–Friedhof–Oggersheim (Schild obere Hälfte blau, untere weiß, Schrift schwarz).

12: Mannheim. Friedrichsbrücke–Waldhofstraße–Friesenheimer Straße–Kammerschleuse (Schild obere Hälfte gelb, untere weiß, Schrift schwarz). — Nur Werktags.

Straßenverzeichnis.

Buchstaben und Zahlen in der Spalte □ geben die Lage der Straßen, Plätze usw. auf dem Stadtplan an. Sind Buchstaben und Zahlen mit einem * versehen, so bedeutet dieses, daß der Name aus Platzmangel fehlt, mit einem †, daß er außerhalb des Planes in Fortsetzung des Quadrates liegt.

-straße	St.	P	□
Acker-	1	1	E3/4
Ada-	6	6	G11†
Adler-	1	F	G10†
— Kleine	6	F	H11†
Akademie-	1	1	F5
Alsen-	1	W	F1/2
—	6	S	G1†
Alpen-	1	1	F9
Alphorn-	1	1	F4
Altrhein-	1	W	F1†
Altriper-	6	N	G10†
Altriper Weg	6	N	G10†
Altwasser	1	1	F9/6
Altwasserplatz	1	1	F6*
Amalien-	1	6	G1†
Am Aubuckel	6	F	G6†
— Bogen	1	F	G6†
— [illegible]	6	N	G10†
— Friedhof	1	1	G8†
— Grünen Hag	1	W	G1†
— Markt	6	N	G10†
— Meßplatz	1	1	G6
— Oberen Luisenpark	1	1	G7
— Schelmenbuckel	1	F	G8†
— Weißen Sand	1	1	FG6–7
Amerikaner-	1	1	F8
An der Mühlauschleuse	1	1	D6*
Angel-	1	N	G10†
Arndt-	6	F	G6†
Aschaffenburger-	1	1	G1†
Atzelhof	1	W	E1†
Auerbacher-	6	K	G6†
Auerhahn-	3	K	G6†
Aufeld-	6	N	G10†
Auffahrt	1	1	G7
Augartenplatz	1	1	F7
Augarten-	1	1	FG7/8
Augustaanlage	1	1	FG7
Augusta-	6	6	G10†
—	1	S	G1†
Ausgang	6	6	F1†
Avenue de Cirey	1	W	F1
— de St. Gobain	6	W	F1
Bach-	1	1	G7/8
Bäckerweg	1	1	G8/9†
Bahnhofsplatz	1	1	E7
Bahnhof	6	K	G9†
Baum-	6	K	G1†
Beethoven-	1	1	F7
Bell-	1	1	G8
Bellenkrappfelden	6	N	G11†
Belfort-	6	N	G10†
Bellen-	1	1	E8/9
Bensheimer-	6	K	G8†
Berliner-	1	1	G6†
Binnen-	1	1	E8
Blumenau-	1	1	C4,6
Bismarckplatz	1	1	F7
Bismarck-	1	1	G7
—	1	N	G10†
—	6	6	BC1†
Bleiche, Breite	1	1	F6
— Schmale	1	1	F6
Blücher-	4	F	G6†
Blumen-	6	N	G10†
Böcklinplatz	1	1	G7†
Böcklin-	1	1	G1†
Böck-	1	1	D6
Bonadies-	1	1	G8
Brahms-	1	1	G8
Brast-	6	6	G2†
Breite-	1	1	E5–1
Brühlmann-	1	1	F4
Brücken-	1	1	F5
Brühler-	1	1	G7,8†
Bruchsaler-	6	R	G10†
Brunnenpfad	1	F	G8†
Brunnen-	1	F	E4†
Bunsen-	1	1	G8
Bürgermeister-Fuchs-	1	1	GE4
Burg-	1	1	F8
Cannabich-	1	1	G8
Carola-	1	1	G7
Chamisso-	1	1	F5
Charlottenplatz	1	1	F6
Charlotten-	1	1	F5
Clignetplatz	1	1	F5
Clignet-, Obere	1	1	F6
— Untere	1	1	F5
Collini-	1	1	F6/8
Cornelius-	1	1	G7†
Dalberg-	1	1	G6
Damm-	1	1	DE4/5
—	6	N	G1†
Degenfeld-	6	6	G10†
Diakonissen-	1	F	G8†
Diesterweg-	1	1	F4
Dillhof-	1	1	D–F1
Donnersberg-	1	1	D9
Dorfgärten-	1	N	G10†
Dornheimer-	1	1	D9/10
Drais-	1	1	E E4
Drossel-	6	W	F1/2
Dürer-	1	1	G7†
Dürkheimer-	1	1	G8/6†
Egell	1	1	F6
Eggen-	1	1	G8
Eichbaum-	1	F	G6†
Eichendorff-	1	1	E9/10
Eichelsheimer-	1	1	EF5
Eisenlohr-	1	1	F6/5
Elbinger-	1	F	G6†
Elsässer-	1	N	G10†
—	6	S	G1†
Elsen-	1	W	F2
Elfen-	1	1	E4
Elisabeth-	1	1	F7
Elster-	1	1	G4
Emil-Heckel	1	1	E–G9
Ems-	1	1	G4
Erlen-	1	1	E6/4
Eschkopf-	1	1	G8
Exerzierplatz-	1	1	G1/4
Fabrikstationen-	1	F	G9/10
Fabrik-	6	N	E10†
Fahrlach-	1	1	G8/9
Falken-	6	S	G1
Fardely-	1	1	F6
Fasanen-	1	K	G9†
Feldberg-	1	1	E10
Feld-	1	F	G6†
Feuerweg	1	1	F6*
Feudenheimer-	1	1	E1†
Feuerbachplatz	1	1	G7†
Feuerbach-	1	1	G7†
Fichte-	1	1	G7
Finken	1	W	F5
Forster-	6	N	G10†
Flohmarkt-	1	1	E1
Filsenbach-	1	1	D4*
Forster-	1	1	G4†
Frankenthaler-	1	W	F1†
Frankfurter Eck	6	K	G8†
Frankfurter-	1	K	G8†
— Alte	1	W	FE1†
Franziskus-	6	W	E1†
Franzosen-	1	1	G8
Freikel	1	1	F4
Freiber-	1	1	D4/5
Friedhof	6	F	G10†
Friedrich-Karl-	1	1	F7
Friedrichsfelder-	1	1	F8/1
Friedrichsfelder Weg	6	6	E10†
Friedrichsplatz	1	1	F7
Friedrichsring	1	1	F5/6
Friedrich-	6	N	G11†
—	1	6	E11†
—	1	6	FG1†
Friesenheimer	1	1	CD1/2
Fröhlich	1	1	CE3/4
Fruchtbahnhof-	1	1	DE4–5
Gabelsberger-	1	1	F7
Gaußplatz	1	1	G1†
Gartenfeld-	1	1	E5/4
Garten	3	K	G8†
Gärtner-	1	1	DE4
Gabel-	1	1	F4
Germania-	6	N	G11†
Gersten-	6	K	G8†
Gerwig-	3	W	EF1
Gewerbe-	6	6	G8†
Gießen-	1	N	G10†
Glas-	6	W	F1
Glück-	1	1	G7
Gnadenbronn	6	F	G6†
Goetheplatz	1	1	F6
Goethe-	1	6	F6
Gontardplatz	1	1	E8
Gotthard-	1	1	G8
Graben-	1	1	G8
—	6	S	G1†
Gräbenweg	6	N	G10†
Grauer Weg	6	K	G8†
Grenadier-	1	1	G1
Grenzweg	1	1	G1
Grillparzer-	1	1	F1
Großberg-	6	6	G1
Großfeld-	3	N	G10†
Grünewald-	1	1	G7†
Grünstadt-	1	N	E10†
Gutermann	1	1	D4/1
Gutenberg-	1	1	FG6/8
Güterhallen-	1	1	DE3–5
Haardt-	1	1	E9
Hafenbahn-	6	W	F1/2
Hafen-	1	1	E5/6
—	6	N	G10†
Hafer-	6	W	F1†
Hallen-	6	F	G10†
Hang-	6	N	G10†
Hans-	1	1	G8
Haupt-	1	F	G6†
Haydn-	1	1	G8
Hebel	1	1	F6
Hecht-	6	N	G10†
Hecken	1	1	G8
Heddesheimer	1	F	G4†
Heidelberger-	1	1	EF6/7
Heiligenberg-	1	1	E10
Heinrich-Lanz-	1	1	GF7
Helmholtz-	1	1	D3/4
Heppenheimer	6	N	G4†
Herrlach-	1	F	G10†
Herting-	1	1	G8
Herzogenried-	7	1	E–G1/2
Heuweg	1	N	G10†
Hilda-	1	1	F6
—	6	6	G10†
—	1	6	G1†
Hintergasse	6	S	G1†
Hochufer-	1	1	G3–4
Hohgasse	1	1	G1†
Hofgewann	1	S	G1†
Höhen-	1	F	G6†
Hoher Weg	6	6	E1†
Hohwiesen-	1	1	EF1
Holbeinplatz	1	1	G7†
Holbein	1	1	G7†
Holzbauer	1	1	F4
Holzgasse, Große	1	1	F6/8
— Kleine	1	1	F6
Holz-	1	1	G8
Hombach-	1	1	D1/2
Hopfenplatz	6	S	G8†
Hopfen-	6	K	G8†
Huber-	1	W	F1†
Hugo-Wolf	1	1	G8
Humboldt-	1	1	E4
Hutbaumweg	1	1	EF5/4
Ilvesheimer-	1	F	G8†
Im Winkel	6	W	E1†
Industrie-	1	1	DE4/5
Insel-	1	1	CD3/4
Itzsteinplatz	1	1	F4
Itzstein-	1	1	G8
Jagemann-	1	1	G8
Jäger-	6	K	G2/3†
Jagst-	1	1	G4/5
Jahn-	1	F	G4/6
Jean-Becker-	1	1	E4
Johannisberger-	1	1	G6†
Joseph-Keller-	1	1	G6
Julius-Jolly-	1	1	C4
Jungbusch-	1	1	DE5/6
— Vorland	1	1	CD6
Käfertaler-	1	1	FG5
—	1	F	G8/9†
—	6	6	G1†
Kaiserring	1	1	EF7
Kaiser Wilhelm-	6	M	E10†
Kalmitplatz	1	1	G8
Kalmit-	1	1	E9/10
Kanal-	6	6	G1†
Kant-	1	1	G7
Kappen-	6	N	E10
Kapuzinerplanken	1	1	E6
Karl-Ladenburg-	1	1	G7†

Meyers Orts-Lexikon des Deutschen Reichs. 6. Aufl., II. Bd.

Digitized by Google

Mannheim

Straße	St.	F	◻
[illegible]	[illegible]	[illegible]	[illegible]
[illegible]	[illegible]	[illegible]	1/5
[illegible]	[illegible]	[illegible]	[illegible]
[illegible]	[illegible]	[illegible]	[illegible]
[illegible]	[illegible]	[illegible]	[illegible]
[illegible]	[illegible]	[illegible]	[illegible]
[illegible]	[illegible]	[illegible]	[illegible]
[illegible]	[illegible]	[illegible]	[illegible]
Ka[illegible]	4	[illegible]	[illegible]
K[illegible]	[illegible]	[illegible]	[illegible]
Ka[illegible]	[illegible]	[illegible]	[illegible]
Kali[illegible]	6	[illegible]	[illegible]
Keppler-	[illegible]	[illegible]	[illegible]
König-	[illegible]	[illegible]	FG1
Kirchberg	4	1	G6†
Kirchen-	[illegible]	[illegible]	D6
—	4	6	C1†
Kirchfeld-	1	F	G6†
Kirchgasse	1	8	B1†
Kirchplatz	[illegible]	[illegible]	G21
Kirch-	6	R	G10†
K[illegible]	0	[illegible]	G10†
Kleine-	9	N	C10†
Kleinfeld	1	1	F61
K[illegible]-	1	1	F4/5
Kaiser	3	N	G11†
K[illegible]-	1	1	F4/5
Kolonie- M[illegible]	6	8	C11
— Nördliche	1	8	G1†
— Südliche	1	H	C1†
Kleigstuhl	1	1	E10
Konrad Witz-	1	1	G11
Körner-	1	F	E4†
Korn-	1	W	F1†
Krappmühl	1	1	FG2
Kronen	1	F	G6†
Kronprinzen-	1	1	G4/5
Kunst-	1	1	EF6/7
Garagenweg	8	N	G10†
Kußmaul	1	1	G6
Lachner	1	1	FG1
Ladenburger	1	K	G2†
Lager-	1	1	G E2/3
Lahn	1	1	G4
Lamey	1	1	F4
Lampertheimer-	2	E	G1/2†
Landteil-	1	1	E9
Landwehr-	1	1	C1
Langerötter-	1	1	CD4/5
Langerötterplatz	1	1	F1
Langerötter-	1	1	FG4/5
Langer Schlag	1	W	G1†
Lange-	1	8	G1†
Lang-	1	1	D4/5
Lauchsheimer-	1	1	G1/2†
Laurentius-	1	1	E4/5
Leibl-	1	1	G1
Leibniz-	1	1	E7
Lenau-	1	1	FG4/5
Leopold	1	1	D6
Lerchen	1	W	F1
Lessing-	1	1	G4
Liebfrauen	1	F	G4†
Liebig-	1	1	F1
Lilienhof	1	8	G1†
Lilien-	1	K	G2†
Lindenhofplatz	1	1	D8
Lindenhof-	1	1	E8/9
Linden-	1	6	G1†
Liszt-	1	1	G1†
Lortzing-	1	1	E4
Löwen-	1	6	B8†
[illegible]	1	1	G2†
Ludwig-Jolly-	1	1	D4
Ludwig-Richter	1	1	G1†
Ludwigsbad-	1	1	CD6*
Luisenring	1	1	C8/9
Luisen-	1	M	G10†
—	1	B	G10†
—	1	8	C1†
Luther-	1	1	DE4
Lützow-	1	F	G5†
Luzenberg-	1	W	F1/2
Main-	1	1	G4
Malzweg	1	M	G11†
Malz-	1	K	G3†
Mannheimer-	8	M	G10
—	1	K	G2/3†
—	1	8	G1†
— Kleine	1	K	G2/3†
[illegible]	1	W	G1†
Marien-	1	1	G1†
Marktplatz	1	1	D8
—	8	8	M10†
—	1	F	B8†
Mauer-	1	W	F1
Maximilian-	1	1	G7

Straße	St.	F	◻
Max J[illegible]	[illegible]	1	F4/5
Max-	[illegible]	1	G11†
—	8	[illegible]	C1†
Meerlacher	[illegible]	1	E9
Meerlach-	[illegible]	1	E7/8
Meerfeld	[illegible]	1	E8/9
Meerlach	[illegible]	1	E8/9
Meerwiesen	[illegible]	1	EF8 11
Meerwiesen-	1	[illegible]	E9/10
Meißner-	1	1	EF10
Melchior-	1	1	D7/8
Menzel	[illegible]	[illegible]	G7
Merzel	[illegible]	[illegible]	F7/8
K[illegible]e	1	1	F7/8
Meßplatz	[illegible]	[illegible]	EF8
Mainzer	[illegible]	[illegible]	G4*
Mittel-	1	1	D12/1
—	1	8	F1
—	8	6	G 1†
—	6	6	C11
Möhl	1	1	M1
Moll	1	1	FG6/7
Moltke-	1	1	F7
—	1	N	G10†
—	5	6	M10†
—	8	6	B11
Mönchwörth-	1	6	G10*
Mörchfeld-	8	N	G10†
Mosel	1	1	G1
Mühldorfer	1	1	G7/8
Mühlau	1	1	C9/2
Murgplatz	1	1	M1
Murg	1	1	G1
Nadler-	1	F	G6†
Nebenius-	1	1	G4
Neckarauer	1	N	G9/10
—	8	R	G10†
Neckarpromenade	1	1	G6/7
Neckar-	1	F	H8†
Neckarvorland	1	1	1 M8
Nelken	1	K	G3†
Netz-	1	1	G10†
Neudamm	1	N	G10†
Neugasse	1	K	G10†
— 1	1	8	F1†
— 2.	1	1	G1†
Neumarkt	1	1	E4
Neustadter	1	1	G4†
Nierstein-	1	1	G1†
Nietzsche-	1	1	G7
Nokk-	1	1	F8
Oberpfad	1	b	E7†
Odenwald	1	1	EF8
Olga-	5	K	G10†
Oppauer	1	W	F1†
Otto-Beck-	1	1	G6/7
Paradeplatz	1	1	E6
Parkring	1	1	D6/7
Pa[illegible]	1	1	C11
Paulusberg	1	F	G6†
Pestalozzi-	1	1	E8
Peter-Paul	1	1	E8†
Peterskopf	1	1	E7
Pfalz-	4	1	G4†
Pfarrgasse	1	N	G10†
Pfingstweid-	1	N	G10†
Pfingstgrund-	1	1	E4
Pflug	4	F	E8†
Philosophenweg	1	1	G*
Planken	1	1	E6
Platt-	1	N	G11†
Plinius-	1	N	G11†
Post-	8	6	G1†
—	5	6	G10†
Post-	1	1	F4/5
Prinz-Wilhelm-	1	1	F6/7
Pumpwerk	1	1	D12/1
Pyramiden	1	1	D8
Quer-	1	F	G4†
—	1	1	G11
— Äußere	1	K	G3†
Rainweiden	1	1	E8
Rampenweg	1	1	G9
Rathaus-	1	K	G10†
Rauhbrunnenweg	1	M	G10†
Raben-	1	k	G1/2†
Renner-	1	1	E8
Renz-	1	1	F8
Bethel-	1	1	G7
Rheindammplatz	1	1	E8*
Rheindamm-	1	1	E8
Rheingärten	1	H	G10†
Rheinhäuserplatz	1	1	G8
Rheinhäuser-	1	1	FG7/8
Rheinkai	1	1	BC3-4
Rheinpark-	1	1	D8

Straße	St.	F	◻
Rheinau-	1	1	D9
Rhein-	1	1	D6/8
—	1	M	G10†
—	6	1	E1†
Rheintalbahn	1	N	G10†
Rheinvillen	1	1	D6/8
Rheinvorland-	1	1	D6/7*
Rheinwiesen-	2	W	EF1*
Rhenania-	1	N	G10†
Richard Wagner-	1	1	FG4/5
Riedfeld-	1	1	D3/4
Ried- Kleine	1	1	E4
— Obere	1	6	G1†
— Untere	1	W	F1
Ringgärtchen, Ob.	1	F	G4†
— Unteres	1	F	G6†
Ring-	4	F	G6†
Robert-Koch-	1	1	G6/8
Roggen-	1	W	F1†
Rohrlach	1	K	G3†
Röntgen	1	1	G4
Rosen-	1	1	F7
Rosengarten-	1	1	F6/7
Rosen	0	N	G11†
Rückert-	4	F	G1†
Rüdesheimer-	1	1	G4/1†
Rue de Chasseny	1	W	F1
— — France	0	W	F1
— — Montfaucon	0	W	F1
— — Mont-lerme	1	W	F1
— — Pise	1	W	F1
— — St.Quirin	0	W	F1
Ruhr-	1	1	G1
Rupprechtsbrunnen	1	1	G1/8†
Rupprecht-	1	1	F6
Saar-	1	C	G4
Saargemünder	0	8	C1†
Salomon-	0	W	G10†
Sandhofer	1	1	EF1
—	1	1	G1†
Sand	1	W	F1†
Sandtorfer	1	W	FG1†
—	[illegible]	[illegible]	G1†
Scharhofer	8	8	B8†
Schafweide	1	1	F65
Schanzen	1	1	D95
Scharnhorst-	1	1	G6†
Schatzgasse	1	1	1 20
Scheffel	1	F	G51†
Schellen-	1	1	G5†
Schelling	1	1	G7*
Schwetzingerdorf	4	F	G8†
Schienen	1	W	F1†
Schießplatz	1	W	G1†
Schillerplatz	1	1	D6*
Schiller	1	F	B8†
Schimper	1	1	EF4/5
Schlachthof	1	1	G6
Schleusenweg	1	1	E6*
Schloßgarten Anlage	1	1	D6*
Schloßgarten-	1	1	E7
Schmied	1	M	H10†
Schmied	0	8	G1†
Schopenhauer-	1	1	G7
Schöpflin-	1	1	G6
Schreiber-	1	1	G8
Schubert	1	1	F6*
Schul-	0	1	G10†
—	0	N	G10†
—	0	8	BC1†
Schumann	1	8	G6*
Schützen	0	F	G6†
Schwanen-	1	F	G6
Schwarzwald-	1	1	G6
Schwetzinger-	1	F	G6†
Schwetzinger Land-	8	N	G10†
Schwetzinger-	1	1	FG2/8
—	5	M	H10†
Seckenheimer Anlage	1	1	G6*
— Land-	1	1	G7†
Seckenheimer-	1	1	FG7/8
Seilan-	0	M	G10†
Seiler-	1	1	D6
Siemens-	1	1	G6†
Sigmund-Mohr-	1	1	E6*
Sitzmann-	1	1	F6
Sonnen-	1	1	G4
Sophien-	1	1	FG7
—	0	8	C1†
Spatzen-	1	1	B6/4
Speckweg	1	W	G1†
Speyerer-	1	1	E8 1
Spessart-	1	1	E10
Speerweg	1	1	EF9/10

Straße	St.	F	◻
Spiegel-	1	W	F1
Spiegelfabrik	0	W	G1†
Spitalen	1	1	G7
Stamitz-	1	1	F4
Station-	0	W	F4
Steinweg	0	W	G1†
Stein-	0	W	F2*
Stengelhof	1	M	G10†
Stephanienpromenade	1	1	D6/8*
Stockhorn-	1	1	D9/4
Stolberger-	0	W	F1
Storchen-	1	1	F7
Straße am Hafen Ufer des Verbindungskanals	1	1	CD4/5
Suckow	1	1	G6
Tannen-	0	W	G1
Tattersall	1	1	EF7
Taunus-	1	1	E8
Theater-	0	0	E8†
Thorbecke	1	1	F7*
Traitteur-	1	1	FG8
Trauben-	0	N	G10†
Triftweg	1	1	E10
Tulla-	1	1	F6/7
Tulpen-	1	K	G2†
Uhland	1	1	FG4
Ungsteiner-	1	0	G1†
Union	1	6	G1†
Unterfeld	0	F	G6†
Untergasse	1	1	F1†
Verrg-	1	1	G4
Verschaffelt-	1	1	G4
Viehhof	1	1	E8
Viktoria-	1	1	FG6/7
—	0	0	G10†
—	0	1	G1†
Wachenheimer-	1	1	G1†
Wacht-	0	W	F1†
Waldhof-	1	1	F3/4
Waldhorn-	1	N	H10†
Waldparkdamm	1	1	[illegible]
Waldpark-	1	1	E9/10
Waldpforte	1	W	F1†
Wall-	1	W	G1†
[illegible]	1	[illegible]	[illegible]
Wallstadt-	1	1	EF7
— Kleine	1	1	F7
Wallstätter-	1	1	F8
Wartburg-	1	1	G4†
Wasserturm	1	F	[illegible]
Wasserwerk-	0	K	[illegible]
Weber-	1	1	[illegible]
Wespen-	0	W	[illegible]
Weiden-	1	1	[illegible]
Weinheimer Weg, Straße	1	1	[illegible]
— Kleiner	1	1	[illegible]
Weiher-	4	F	[illegible]
Weinberg-	4	K	G[illegible]
Weinstein-	1	1	[illegible]
Weinheimer-	2	K	[illegible]
Weißenburg-	0	N	[illegible]
Welden-	0	W	[illegible]
Werderplatz	1	1	F[illegible]
Werder-	1	1	[illegible]
—	8	N	[illegible]
—	0	0	[illegible]
Werfthallen-	1	1	[illegible]
Werft-	1	1	[illegible]
Westendplatz	1	1	G[illegible]
Wespin-	1	1	G7[illegible]
Wiesen-	1	1	D[illegible]
Wilhelmsplatz	0	F	G[illegible]
Wilhelm-	4	F	G[illegible]
—	5	[illegible]	G10[illegible]
—	6	B	G1[illegible]
Wilhelm-Wundt-	0	[illegible]	G10[illegible]
Windeck-	1	1	E[illegible]
Windmühl-	1	1	[illegible]
Wingert-	0	N	G[illegible]
— Äußere	1	K	[illegible]
— Innere	1	K	[illegible]
Winkel-	1	1	[illegible]
W[illegible]	1	K	G[illegible]
Wörth-	1	N	G10[illegible]
York-	1	F	[illegible]
Zehnt-	1	1	[illegible]
Zeller-	1	1	[illegible]
Zellstoff-	[illegible]	W	[illegible]
Z[illegible]	[illegible]	[illegible]	[illegible]
Z[illegible]	[illegible]	[illegible]	[illegible]
[illegible]	[illegible]	[illegible]	[illegible]
Z[illegible]	[illegible]	[illegible]	[illegible]

Öffentliche Gebäude, Wohlfahrts- und andere Anstalten s. Rückseite der Karte.

Digitized by Google

Ludwigshafen a. Rh.

(Der Stadtplan Ludwigshafen a. Rh. befindet sich auf der Karte „Mannheim und Ludwigshafen“.)

Zuständiges **Amtsgericht, Bezirkskommando:** Ludwigshafen a. Rh. **Standesämter** (St.) 1–3. **Postbestellanstalten:** Die Bestellung erfolgt durch Postamt Ludwigshafen a. Rh. 1.

Straßenbahnen

(Städtische Straßenbahn Mannheim–Ludwigshafen.)

Linie 1: **Mannheim.** Hauptbahnhof–Planken–Ring–Hauptbahnhof–Lindenhof–Waldpark (Schild: gelb, Schrift schwarz).
— 2: **Mannheim.** Waldpark–Lindenhof–Hauptbahnhof–Ring–Planken–Hauptbahnhof (Schild rot, Schrift weiß).
— 3: **Ludwigshafen–Mannheim.** Friesenheim Anilinfabrik–Friedrichsbrücke–Elektrizitätswerk–[illegible]straße (Schild weiß mit blauem Rand, Schrift blau).
— 4: **Ludwigshafen–Mannheim.** Hauptbahnhof Ludwigshafen–Hauptbahnhof Mannheim (Schild blau, Schrift weiß).
— 5: **Mannheim.** Lindenhof–Waldpark–Breite Straße–Waldhofstraße–Waldhof (Schild weiß mit rotem Rand, Schrift rot).
— 6: **Mannheim.** Schlachthof–Schloß–Jungbuschstraße–Kammerschleuse bzw. [illegible]straße (Schild grün, Schrift gelb).
— 7: **Mannheim.** Rheintal–Planken–Tattersall–Neckarau–Rheinau (Schild weiß mit grünem Rand, Schrift schwarz).

Linie 8: **Ludwigshafen.** Luitpoldhafen–Hauptbahnhof–Hohenzollernstraße (Schild weiß, Schrift blau).
— 9: **Ludwigshafen.** Kaiser-Wilhelm-Straße–Mundenheim–Rheingönheim (Schild grün, Schrift weiß).
10: **Mannheim.** Käfertal–Friedrichsbrücke–Breite Straße–Schloß–Gontardplatz (Schild weiß, Schrift schwarz).
— 10a: **Mannheim.** Käfertal–Friedrichsbrücke–Ring–Tattersall–Viehhofstraße (Schild braun, Schrift gelb). — Sonntags statt Viehhofstraße nach Hauptbahnhof.
— 11: **Mannheim**–Collinistraße–Schloß–**Ludwigshafen**–Ludwigsplatz–Oggersheimer Straße–Friedhof–**Oggersheim** (Schild: obere Hälfte blau, untere weiß, Schrift schwarz).
12: **Mannheim.** Friedrichsbrücke–Waldhofstraße–Friesenheimer Straße–Kammerschleuse (Schild: obere Hälfte gelb, untere weiß, Schrift schwarz). — Nur werktags.

Straßenverzeichnis.

Buchstaben und Zahlen in der Spalte □ geben die Lage der Straße, Platzes usw. auf dem Stadtplan an. Sind Buchstaben und Zahlen mit einem * versehen, so bedeutet dieses, daß der Name aus Platzmangel fehlt, mit einem †, daß er außerhalb des Planes in Fortsetzung des Quadrates liegt.

-straße	St.	□
Achenbach-	1	CD9/10
Alsens-	1	A10†
Altfriedhof	2	A10
Altriper-	1	A10
Amalien-	1	A7
Am Brückenaufgang	1	C7
Amts-	1	C7
An der Leimfabrik	1	D8*
— der Protestantisch. Kirche	1	BC7
Anilin-	1	A5/6
Annagasse	2	A11
[illegible]	2	B9
Arndt-	2	A8
Arnold- 40–60	1	B6
übrige	2	—
[illegible]	2	D9
Auerbach-	1	B8,9
Auer- 1, 3, 3a	2	A5/6†
übrige	1	—
August-[illegible]-	1	B6
Au-	2	D9/10
Bahnhofsplatz	1	BC8*
[illegible]	1	A10
[illegible]	2	A10†
Bayern- 63, 65, 66	2	C8,9
übrige	4	—
[illegible]	3	C9/10
[illegible]	2	A5†
[illegible]	1	A5†
[illegible]	[illegible]	[illegible]
[illegible]		
[illegible]	2	A5†
[illegible]	2	A10†
[illegible]	2	A6
[illegible]	1	B7
[illegible] 48, 50, 52, 64 66, 70	2	A D7/8
übrige	1	[illegible]
[illegible]	[illegible]	[illegible]

-straße	St.	□
Blumen-	1	A4†
Böhl-	1	AB6/8
[illegible]	2	A5†
[illegible]	3	B9
[illegible]	3	A5†
Brunnen-		A6
linke Seite	1	—
rechte Seite	2	—
Brunck	2	A5
Brunhilden-	2	A7†
Buchen-	2	A10†
Bunsen-	2	A6
Bürger-	1	A6
Burg-, Hintere	2	A4†
— Vordere	2	A4†
Carl-Clemm-	2	A4†
Cedern-	3	A10†
Charlotten-	1	A7*
Dalberg-	1	A7†
Damm-	1	BC8
Defregger-	3	D9
Denis-	1	B6/7
Deutsche- 1	1	A7
übrige	3	—
[illegible]	1	A10†
[illegible]	2	A10†
Doris-	2	A10
Dürkheimer-	1	B7,8
Drachenfels-	2	A10
Drais-, von	2	A6†
Ebernburg-	3	A10†
[illegible]	3	B6
[illegible]	2	A5†
[illegible]	2	A12†
[illegible]	3	A10†
Elisabeth-	3	A4†
[illegible]	2	A4†
[illegible]	2	A10
[illegible]	1	A10
[illegible]	2	A4
[illegible]	3	A5†
Fabrikplatz	1	B8*
Fabrik-	1	[illegible]

-straße	St.	□
Falken-	1	A5
Fasanen-	2	A10
Felix-Dahn-	2	AB8/9
Fichteplatz	1	A5†
Fichte-	2	A5†
[illegible]	2	A12
Flora-	2	A10
Flotow-	2	AB10
Frankenthaler-	1	AB7
Franklin	1	A5†
Frieden-	2	A10†
Friedhof-	1	A1
Friedrich-Naumann-	1	A6
Friedrich-	1	A5†
Friesenheimer-		AB6,8
1–121, 2–140	1	—
übrige	2	—
Fritz-Reuter-	2	AB5
Fröbelplatz	2	A6
Fröbel-	1	A6
Fürsten-	2	A10
Gabelsbergerplatz	2	A6
Gabelsberger-	2	A8/9
[illegible]	1	B7
[illegible]	1	A9/10
Garten-	1	B9
Gartenweg		
Erster	1	AB6,8
Zweiter	1	A5/6
Dritter	1	A5/6
Vierter	1	A6
[illegible]	1	A6
Goethe-	2	A6
Gellert-	1	AB6,8
[illegible]	2	A10
Gerhart-Hauptmann-	3	D9
[illegible]	2	A5†
[illegible]	2	B9
[illegible]	1	A6
Grillparzer-	1	B6/7
[illegible]	2	A5†
[illegible]	1	D9
[illegible]	1	A7

-straße	St.	□
Gustav Freytag-	3	AB8/9
Gutenberg	3	A4†
Haardt-	1	B7/8
Hafen- 1–4	1	CD9/10
übrige	3	—
Hagen-	1	A7
Händel-	1	B9
[illegible]	2	A6
Hans-Sachs-	2	C9
Hartmann-	1	B9
Hauff-	2	A10
Haupt-	1	A10
Hegel-	1	A5†
Heinig-	1	B7/8
Helmholtzplatz	1	A6†
Helmholtz-	2	A6†
Herzog-	2	B9
[illegible]	2	A6
Hintergasse	2	A10
Hoffmann-	2	B9
Hof-	2	A10*
[illegible]	2	A10*
Hohenzollern-		A6/7
1–44	1	—
übrige	2	—
Holbein-	3	BC8
[illegible]	3	A10
Horn-	1	C8
Hubertus-	3	A10†
Humboldtplatz	1	B7
Humboldt-	1	AB6/7
[illegible]	3	A6
Iffland-	1	A7*
[illegible]	3	A4†
Industrie-	3	A5/6†
Jäger-	2	AB7/8
Jahn-	2	B7/8
Jubiläumsplatz	1	C7
Kaiserallee 161	1	AB8–10
übrige	4	—
Kaiserplatz	2	B9

-straße	St.	□
Kaiser-Wilhelm-	1	BC7/8
Kalmit-	1	A10†
Kanal-	1	AB6/7
Kant-	2	A5†
[illegible]	1	A4†
Karl-	1	AB6
Karl-Theodor-	1	B1
[illegible]	1	B11
Kepler-	1	A6†
Kessler-	1	A11†
Ketteler-	1	A10†
Kiefern-	1	A10†
[illegible]	1	A5†
[illegible]	1	A12
Kirchplatz	1	A11†
Klopstock-	1	A12
Knappenweg-	2	A10†
Kohl-	2	A4†
[illegible]	2	A12
Kopernikus-	1	A6†
Körner-	1	A4
[illegible]	1	D9/10
Kreuz-	1	A4†
Kriemhilden-	1	A1
[illegible]	1	A10
Krüger-	1	A10
Krupp-	2	A6
Kurfürstenplatz	1	C8
Kurfürsten-	1	BC8
[illegible]	1	AB6
[illegible]	1	A6
Lagerhaus-		(CD8–10)
1–84 u. 117–125	2	—
übrige	1	—
Lagerplatzweg	1	A7
Landau-	2	A10†
Leibniz-	1	A5*
[illegible], von	1	C8
[illegible]	1	A6
[illegible]	2	B9
Leopold-	2	A4†
Lessing-	2	A6
Liebigplatz	1	A6

Meyers Orts-Lexikon des Deutschen Reichs. 6. Aufl., II Bd.

Digitized by Google

Ludwigshafen a. Rh.

-straße	Bz.	□
Liebig-	1	A5†
Limburg-	1	B6/7
Liszt- 18, 18–84, 145	3	BC9/10
übrige	1	—
Lortzing-	3	B9/10
Löwen-	3	A5†
Ludwigsplatz	1	C7
Ludwigs-	1	C7
Luisen-	1	C7
Luitpoldplatz	3	B1†
Luitpold-	3	B1†
Madenburg	3	B10†
Maffei	2	A5†
Margareten	1	B7*
Marien	1	B6
Mars-	3	B10
[illegible]	3	B6
Maudacher	3	A10
Maximilians-	3	A10*
Max	1	BC7
Mendelssohn-	3	C8
Mennel	2	D9/10
Meyerbeer-	3	B6
Michelsgasse	3	A10
Moltke-	1	C8
Mond-	1	B6
Mozart	3	C9
Mühl-	1	B8
Mundenheimer- 186, 211–145, 223–266	1	BC9–10
übrige	3	—
Naller-	1	B7
Nietzsche-	1	A5/6*
Obergasse	3	A10
Offenbach	3	B10
Oggersheimer-	1	B7

-straße	Bz.	□
[illegible]	[illegible]	A4†
[illegible]	[illegible]	B9
Osterlach	3	AB10
Palmen-	3	B10†
Park 1–35	1	CD6–10
übrige	3	—
Paul-Ehrlich	3	A6
Paul-Heyse-	3	A10
Pestalozzi	3	B6
Peterskopf-	3	B10*
Pettenkofer-	1	A5
Pfälzerwaldplatz	3	A10*
Pfalzgrafenplatz	1	C8
Pfalzgrafen-	1	CD8
Pfalz-	1	B6
Pfarr-	2	A4†
[illegible]	3	A4†
Platanenallee	1	D8/9
Platen	3	B3†
Pranckhplatz	1	C8
Pranckh-	1	C8
Prinzen-	3	A10†
Prinzregenten-	1	B6
Rembrandt-	3	C9
Reuterplatz	3	A9
Rheinfeld	3	A1/5†
Rheingönheimer	3	A10
Rhein-	1	B7/8
Rheinufer Oberes	1	CD7/8
— Unteres	1	B5/6
Richard Wagner-Platz	3	C9
Richard Wagner-	3	C9
Ried-	3	A4†

-straße	Bz.	□
Ritter	2	A5†
Robert-Koch-	1	A6
Rohrlach	1	AB6/7
Rollen-	1	A5/6
Röntgen-	1	A6
Rosen-	1	C8/9
Rosegger-	3	A9
[illegible]	3	A1†
Roter Kreuzweg 1	1	A5†
übrige	3	—
Rott- 34, 46, 53, 60, 75, 86, 87 38, 58, 66, 87 89	3	B–D8
übrige	1	—
Rubens-	3	C8
Rückert-	3	A1†
Rupprechtplatz	2	A6
Rupprecht 1–66	1	A5/6
übrige	3	—
Ruthen-	3	B1†
Sankt-Gallus-	3	A5†
Schadow	3	[illegible]
Schanz-	1	AD6/7
Scheffel	2	B6
Schießhaus-	3	C9
Schiller-	1	BC7/8
Schlachthof	1	A7/8
Schmale Gasse	1	AB5/6
Schubert-	3	BC9/10
Schuckert-	2	A1†
Schul-	1	BC7
Schumann-	3	C9
Schützenplatz	1	C9
Schützen	1	C8
Schwanen	3	B1†

-straße	Bz.	□
Schwanthaler Allee	3	D9
Platz	3	D9
Schwedler-	3	A5/6†
Schwind-	3	A5†
Sebastian-Bach-	3	B8/9
Sedan	2	A4†
Seiler-	1	BD6
Senefelder-	1	A5†
Seydlitz-	1	C6
Siegfried	1	D6
Siemensplatz	1	A8
Siemens-	1	B8
Silcher-	1	BC8/9
[illegible]	1	A5/6
Sonnen-	2	A4†
[illegible]	3	A4†
Spielhagenplatz	3	B9
Spielhagen	3	B9/10
Stein-	1	B6
Stephan-	3	A4†
Sterngasse, Hintere	3	B10
Vordere	3	A10
Stern	3	A4†
Steyrplatz	1	A6*
Stifterplatz	3	A8
Stifter-	3	B3
Streicher-	1	B7
Sudermann-	3	B6*
Tauben-	3	A5†
Teich-	3	A4†
Thorwaldsen	3	B10
Tiefe Gasse	1	A5
Trifels-	3	A10†
[illegible]	3	A5†

-straße	Bz.	□
Uhland-	1	B7
Unterführung	1	AB6/7
Verdi-	3	AB9/10
Virchow-	3	A5†
Von-der-Tann-	1	B6
[illegible]	3	B9
[illegible]	3	B9/10
Walküren-	3	A5
Waltrauten-	3	A5
Weber-, von	3	B10
Wegelnburg-	3	A10*
Weinbiet-	3	A10*
[illegible]	3	[illegible]
Westend-	3	B7/8
Wildenbruchplatz	3	A8
Wildenbruch-	3	A8/10
Wildermuth-	3	A8/10
Wilhelm-Busch-	3	B9
[illegible]	3	A10†
[illegible]	3	A5†
Wittelsbachplatz	3	B9
Wittelsbach- 2, 4, 10, 24	3	C8
übrige	3	—
Wöhler-	3	A5
[illegible]	3	A5
Woll	3	A10
Wörth-	3	C8
Wredo-	1	BC8/9
York-	3	C9
Ysenburg-	3	A5†
Zeppelin-	3	C8
Ziegelgasse	3	A5†
Zollhof	1	C7

Öffentliche Gebäude, Wohlfahrts- und andere Anstalten.

Öffentliche Gebäude	□
Amtsgericht	C7
Arbeiterkolonie	A5
Arbeiterspeisehaus der Badischen Anilin- u. Sodafabrik	A5
Armenhaus Friesenheim	B1†
— Mundenheim	A10*
Bäder [illegible]	CD7 D9
Bahnhof, Haupt-	B6/7
Lokal-	A5*, A10, B10*, C8* C7*
Mundenheim	A10†
— Rangier-	A8
Bank, Bayr. Noten-	C7
— Kgl. Filial	C7
— Pfälzische	C7
— Reichs-	C7
Bezirksamt	C7
Bezirkskommando	B7
Dampffähren	CD6–8
Eichamt	B7
Eisenbahndirektion	BC7
Elektrizitätswerk, Städt.	D6
Fabrik Bad. Anilin- u. Soda-	A4/5

Öffentliche Gebäude	□
Fabrik Chemische	A5, A10, B7, B8, B10
— Leim-	B5
— [illegible] Industriewerke	B6
— Maschinen- (C. Platz)	A6
— (Gebr. Sulzer)	CD6
— Preßhefe-	B1
— [illegible]	B10
Friedhof Friesenheimer	A5†
— Haupt-	A7
— Israel.	A7
— Mundenheimer	A10†
Friesenpark	A4
Gasanstalt Städt.	B7
Gefängnis	C7*
Gemeindehaus Friesenheim	A4†
— Mundenheim	A10
Gesellschaftshaus	C7*
Hafen, Rhein-	BC8
— Luitpold-	CD8–10
— Winter-	C6/7
Handelskammer Pfälz.	C7*
Hauptpost	B7

Denkmäler	□
Hauptzollamt	C7
Hofgut Mundenheim	A10
Industriegelände	A6/7*
Kasino	C7
Kohlenlager	D6
Krankenhaus, Städt.	A6
Petroleumlager	CD6
Pumpstation	B6, D8
Rentamt, Kgl.	BC8
Rheinbrücke	D7
Riedsaumpark	A5†
Schlachthaus, Altes	AB7
Schlacht- u. Viehhof	A6
Sportplatz	A6
Stadthaus (Rathaus)	C7
[illegible]	A10
Stadtpark	CD9/10
Verkehrsverein	C7*
[illegible]	D6
Walzmühle	D7/8
Zollhof	C7
Denkmäler	
Jubiläumsbrunnen	C7
Luitpoldbrunnen	C7
Schillerdenkmal	C6/7

Kirchen, Schulen	□
Kirchen.	
Dreifaltigkeitskirche	A6
Evang. Kirche	A6, C7
— — Friesenheim	B1†
— — Mundenheim	B10†
Kath. Kirche Friesenheim	B1†
— — Mundenheim	A10
Mennonitenkirche	B5*
St.-Ludwigs-Kirche	C7
Synagoge	C7
Schulen.	
Alte Schule	A10
Friedrichschule	A1†
Gellertschule	B6
Goetheschule	A9
Gräfenauschule	B9
Hindenburgschule	B6
Gymnasium, Kgl.	B7
Höhere Mädchenschule	C7
Ludwigsschule	B7
Luitpoldschule	A4†
Maxschule	B7
Oberrealschule	B7
Schillerschule	A10*
Wilhelmschule	B10
Wittelsbachschule	C8

Digitized by Google

METZ.
Maßstab 1:16000
0
100
200
300
400
Meter
A
B
C
D
E
F
1
2
3
4
5
6
7
8
9
DEVANT
LES PONTS
Friedhofs Insel
MOSEL
Mosel
Weiden
Stadt. Volksgarten
Metzer Wiese
Insel
St Symphorien
MONTIGNY
SABLON WEST
SABLON OST
QUEULEU
Wiesen
n. Strassburg

Bibliograph. Institut Leipzig

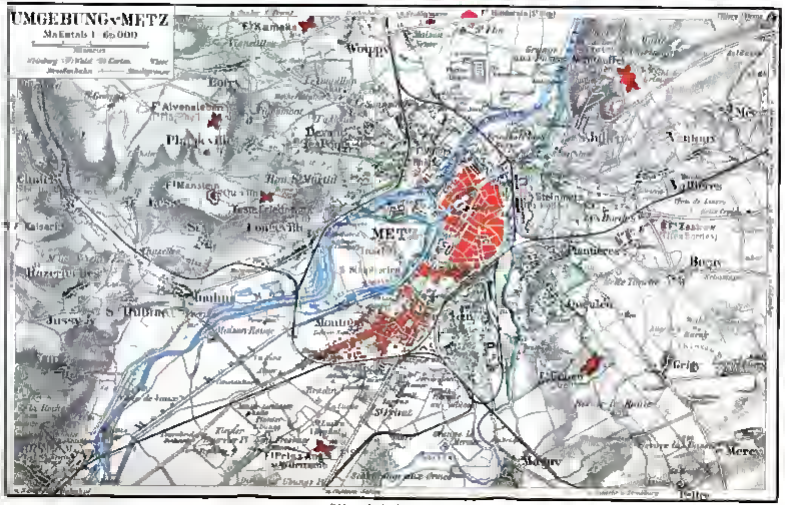

UMGEBUNG v. METZ
Maßstab 1 : 60 000
Woippy
Fᵗ Alvensleben
Plappeville
Fᵗ Manstein
Lorry
Châtel
Fᵗ Kaiserin
Rozerieulles
Jussy
S. Ruffine
Moulins
Longeville
METZ
Montigny
Sablon
S. Privat
Magny
Peltre
Mercy
Grigy
Borny
Queuleu
Plantières
Vantoux
Vallières
Fᵗ Zastrow
Fᵗ Goeben
Fᵗ Prinz August
Fᵗ Kameke
Fᵗ Hindersin
Fᵗ Manteuffel
Moulins
Maison Rouge

Bibliographisches Institut in Leipzig

Metz.

Zuständigen Amtsgericht, Bezirkskommando, Standesamt: Metz. Postbestellanstalten: der Stadtbezirk Metz wird vom Postamt Metz 1 bestellt, die Vororte von eigenen Postämtern gleichen Namens und zwar a) eingemeindete Vororte Metz-Devant les Ponts (D-P), Metz-Plantières (Pl) und Metz-Queuleu (Q) b) Vororte Ban St. Martin (B-M), Longeville (L), Montigny (Mo), Sablon (S) und St. Julien (J).

Straßenbahnen.

Linie 1 Brauerei – Paradeplatz – Ban St. Martin – Longeville – Moulins (Schild weiß-blau).
2 Gemeindewald – Paradeplatz – Fort Moselle – Devant les Ponts (Schild:
3 Zentrale – Paradeplatz – Hauptbahnhof – Botanischer Garten – Montigny (Schild gelb).
4 Metz Nord (Bahnhof) – Paradeplatz – Moselplatz – Plantières (Schild grün).
Linie 5 Seminarstraße – Botanischer Garten – Hauptbahnhof – Ludwigsplatz – Queuleu (Schild rot).
6 Esplanade – Hauptbahnhof – Sablon Ost (Schild: senkrecht geteilter Kreis).
7 Esplanade (Bürgerbräu) – Hauptbahnhof (Schild: wagerecht geteilter Kreis).

Straßenverzeichnis.

Buchstaben und Zahlen in der Spalte □ geben die Lage der Straßen, Plätze usw. auf dem Stadtplan an. Sind Buchstaben und Zahlen mit einem * versehen, so bedeutet dies, daß der Name aus Platzmangel fehlt, mit einem † daß er außerhalb des Planes in Fortsetzung des Quadrates liegt.

-straße	□
Abtei- (B-M)	A3/4†
Am Botanischen Garten	D8*
— Deutschen Wall	F5/6
— Kanalhafen	E7
— Richterhaus (S)	D8*
— St.-Theobalds-Wall	E6
— Wadrineauwehr (B-M)	A5*
— Waldenwall	E4/5
Ambroise-Thomas-	D6*
An der Fichten Mauer	F5
— der Friedenskapelle (Pl)	C6*
— der Mittelbrücke	D5*
— der Post	E7
Andreas- (Mo)	B9†
Arsenal	CD6
Asfeld-	D6
Augustiner	E7
Ausonius-	D7*
Austrasier-	D7*
Badplatz	E4*
Bach-	E9
Bahnhofsplatz	DE8
Bahnhof-	F7
— (D-P)	D2/3
Bahn- (Mo)	A9†
Balduinweg (S)	D9*
Bank-	D8
Bären-	D8
Bau-	D8
Belle-Isle-	CD5/6
Benediktiner-	D3/4
— (B-M)	A4†
Berg-	E4*
— (B-M)	A5†
Bibliothekplatz	E4*
Bibliothek-	E4
Birnbaum-	E4
Bischof-	DE5/6
Bismarck- (S)	F7†
Blois- (Q)	F7†
Bergweg (Mo)	B9†
Blumengäßchen	E5*
Borny- (Pl)	F6†
[illegible]	DE7/8
Brücken-	DE5*
Brunhilde-	C7
Brunnenhof-	E5*
Brunnen-	D8
— (Mo)	A9†
Bürgermeisterei- (S)	CD8
Bülowweg (D-P)	A3(
Cäcilien- (Mo)	B9
Chanoinen-	D6
Champé-	D6
— Kleine	D6
Chatillon-	E6/8
Chazelles- (Mo)	AB8/9
— (S)	D9
Chevremontgäßchen (Pl)	F6†
Cimetièreweg (Pl)	F5†

-straße	□
Chlodwig-	D8
Clemensbrücke (S)	C9
Coislin-	E6
Cornyweg (D-P)	A1(
Curry- (S)	C-E7-8
Deutschen Tor	F6
Deutsche-	EF6
Diedenhofener Brücke	D6
— Land- (D-P)	C1/2
Diedenhofener-	DE3/4
Diedenhofener Tor	C3
— — Unter dem	C3*
— Tor-Ring	C3*
Dr. Bock- (S)	D8
Domplatz	E5
Domstiege	D5*
Dreifaltigkeits-	D6*
Dreikönigsweg (Pl)	F5†
Drogo- (S)	C8/9
Eisenbahnbrücke	DE8
Eisenbahnkaserne (S)	D8
Eisenbahn- (S)	D8
Eis-	E4
Elisabeth- (S)	D9†
Eltz- (Q)	F7/8(
[illegible]	D5/7
Esplanade	CD6
Esplanaden-	D5/6
Fabert-	D5
[illegible]-	D5*
Faust-	D5*
Feld-, Obere (Mo)	A9†
— Untere (Mo)	A9†
Felix Maréchal Staden	CD5
[illegible]	D4*
Festungsgraben (Q)	F8(
[illegible]	D4*
Felsen-	D4
Ferry-	D5/6
Fink-	D4*
Follereweg (D-P)	A2†
Fort- (Q)	F8†
Frankenweg (S)	D8/9
Franziskaner-	D4/5
Französischer Platz	C6
Französisches Tor	D8
Franckey- (Mo)	A9†
Frieden-	D8
Friedhofsinsel	D7†
Friedhofplatz	D8
Friedhofsmauer	D8/9
Friedhoftor	D8
Friedhof-	D8
Friedhofweg (Q)	F7/8†
[illegible]-	EF8*
Gartengasse (Mo)	D5*
Garten-	DE4
— (B-M)	A4/5(
Gärtnerweg (S)	D9†
Gaudré-	F6
Gefängnis-	DE5
Geisberg-	E4
Gendarmen-	D6
Gerbergraben	D6

-straße	□
Gerber-	D6
Gießhaus-	D6
Glas-	F5
Gitterbrücke	D6
Glatigny-	D6*
[illegible]platz	D6*
[illegible]	D6
Goeben- (Q)	F8†
Goetheplatz	C8*
Gorzer-	BC8
Goldkopf	DE8
Goldschmied-	DE5
Gouvernements-	D3/4*
Graben	F6
Graf-Haeseler- (Mo)	A9†
Grünen Weg (Q)	F8†
Guise-	E7
Gütter- (S)	D8/9
Gut-	D8/9
Haag-	DE4
Harelle-	D8/9
Hasenplatz	F5*
Haupt- (L)	A9(
Heer-	D8
Heiligkreuzplatz	E4/5
Heiligkreuz-	E4/5*
Herzog Nikolaus- (S)	C8*
Hildegard-	C7
Hirsch-, Große	D8
Hohenstein-	D8
Hof-	D8*
Hohenlohe-	C7/8
Hohenzollern- (S)	BC9
Holländer-	D4
[illegible]-	E5
[illegible]gäßchen (Q)	F7/8*
Hühnerhof-	E4*
Im Blumenfeld	D6*
Inselweg, Kleiner (D-P)	A3
Jahn- (Pl)	F7†
Johannis- (B-M)	A5†
— (S)	D8/9
Joseph- (Mo)	A9(
[illegible]	D6
Kaiserin-Augusta-Ring	CD6/7
Kaiser-Karl- (S)	C9
Kaiser-Wilhelm-Platz	E6
Kaiser-Wilhelm-Ring	C-D6/7
Kaiser-Wilhelm- (S)	D9
Kasernenplatz	D8/9
Kanalhafen- (S)	D9*
Kapitelsplatz	D5*
Kapellengäßchen	D5*
Kapellen	DE8/9
— (S)	CD8/9
Kapitel-	DE5*
Kapuziner-	E4
Karolinger-	CD7
Kasernen-	DE8
Kessel-	E5
Kinder-	D8
Kirchgasse (L)	A7†
Kirchplatz (Mo)	A9*

-straße	□
Kirch- (L)	A7†
Kirch- (Q)	F8†
— (S)	D8/9
Klara- (Q)	F8(
Kloster-	D4
— (Mo)	A9
Kolonie- (S)	D9
Königin Luise-Platz	D7
König-	E6*
Korn	D5*
Kreuz- (Pl)	F6(
— (S)	CD9†
Krieger-	AB6/7
— (S)	F9
Kronen- (S)	CD8†
Kronprinz-Wilhelm- (Mo)	B9
Kurz- (S)	D9*
Ladoucette-	DE6
La-Haye- (S)	D9†
[illegible]- (Mo)	A8†
La-Ronde- (D-P)	A2/3
Lasalle-	DE6
Lehr- (S)	D8
Leinpfad (Mo)	A9
Le-Moyne- (D-P)	A3
Lessing-	DE8
[illegible]- (Mo)	A8†
Lorry- (Mo)	AB9
— (S)	A9
Lorrain- (D-P)	AB2/3
Lothar- (S)	D-E9
Lothringer- (S)	D7†
Ludwigs- (Mo)	A8
Luisen- (S)	D8*
Mabillon-	F5*
Magazin-	DE5/6
— (S)	A9†
Magyar- (Q)	F8
— (S)	D8/9
— Kleine (S)	D9*
Marchant-	E4
Markthallen-	D5*
Marktplatz (Mo)	A9
Marlyweg (Mo)	A9†
Mauer-	D6
Maximinplatz (Q)	F8†
Maximin- (Q)	F8†
Mazellenplatz	F6
Mazellen-	EF5/6
Mazellentor Vor dem	E6
Merowinger Anlagen	DE7
Metzer- (B-M)	A4/5†
— (L)	A6(
— (Pl)	F6/7†
Metzger-	E4
— Kleine	E5*
[illegible]- (Mo)	A9
[illegible]-	E4*
Migette-	DE7/8
Mühlen- (S)	CD9
Minimen-	D5*
Mittel- (B-M)	A5(
[illegible]-	D4
[illegible]-	D6
Moselanlagen	C5/6

-straße	□
Moselweg (D-P)	CD1*
Mozart-	C7
Mühlen-	D5/6*
Nagler-	E4/5
Nanziger-	DC7/8
Neuer Weg (D-P)	A2*
Neumarkt	E5
Neustadt-	D8
Nord- (B-M)	A5†
— (D-P)	C1*
[illegible]-	DE5/6
[illegible]	E4
Ost-	E5
Paixhans-	DE4
Palast-	E5
Pall-Mall	D5*
Pappelweg (Mo)	A9†
Paradeplatz	E5
Paradies-	E4/5
Parallelweg (D-P)	B3†
Pariser-	DC6
— Kleine	D5
Parkallee (B-M)	A3/4(
Park- (B-M)	A5
— (Mo)	AB8/9
[illegible]weg (D-P)	C1
Peltreweg (Q)	F8†
[illegible]-	E7*
Pfälzer- (Q)	F7†
Pflanzenweg (S)	D9†
Pilâtre-des-Roziers-	D8*
[illegible]- (Mo)	B9
Plappeville- (B-M)	A5
— (D-P)	A3
Poncelet-	E5
Post-	DE8
— (L)	A6†
Priester-	D6
Prinz-Friedrich-Karl-Platz	CD7
Prinz-Friedrich-Karl-	C7
— — — (B-M)	A4/5†
[illegible]platz	D5*
[illegible]	D6
Regierungsgebäude	D5
Regierungsplatz	D5
[illegible]- (S)	E5*
[illegible]- (S)	DC9
[illegible]weg (Q)	F8†
[illegible] (Q)	F7
[illegible]	CD4/5
Ring- (D-P)	BC2/3
Römerallee	D8
Römer-	D8/9
Rosen- (Mo)	AB9
— (S)	D9
[illegible], Gr.	E5*
— Kleine	E5*
Saarbrücker- (Pl)	F6†
Sablonner-	D7/8*
Salis-	C7
Sandbrücken-	E5*
Sandplatz	E5/6

Metz

-straße	□	-straße	□	-straße	□	-straße	□	-straße	□
Sand-	B5*	Sankt Ludwigs-	D5*	Schloß- (Pl)	F8†	Theobald	D6	Vogtei- (Mo)	A9†
— (S)	C9	— — Neue	D5	[illegible]	E4*	Tivoli- (Q)	F8/9†	Voigts-Rhetz-Platz	D5
Sankt Anna Pfad		— Marcellen-		Schönhof-	E5*	Tock (Mo)	A9†		
(S)	E9	Brücken-	CD4	Schul-	B6*	Tortue- (D-P)	A9†	Wacht-	CD5
— Andreas- (S)	D9†	— [illegible]	CD4	— (B-M)	A4†	Totenbrücken-	CD4/5	Wall-, Mittlere	F5
Avolder-	EF8	— Marien-	D5	— (L)	A5/6†	Trambahn- (L)	A9†	— Obere	F5
— Barbara-Tor	F4	— Martins-Platz	D6	Sebastian- (Mo)	A9†	Tränkplatz	E6	— Untere	EF5
Bernhard- (S)	D9†	— Martin- (D-P)	A9*	Seyweg- (L)	A6†	Trisch	E6	Wagnerplatz	EF5/6
— Clemens-	D5	— Medardus-	D5	Seille- (Q)	F7/9	Trinitarier-	B4	Waschhaus- (L)	A7†
— Eloy-Weg		— Nikolaus-		Sauxweg (Q)	F7/8	Tuch-	D5/6	— (S)	D9†
(D-P)	D4†	Platz	E4*	Seminar- (Mo)	A9	Turnel-	F6	Wechsler	B6
— Eucharius-	F5	— Peter- (S)	E9*	Sigisbert- (B-M)	A5/6†			Weidenbrücke	C4
— Ferroy	E4	— Privat- (Mo)	A9†	Speis-	D4			Weidenkanal	BC4/5
— Gangolf-	F6	— Quentin-		Spital	CD4	Ufer-	DE4/5	Weidenplatz	C4
— Georgbrücke	E4	(B-M)	A3/4†	Stations	E6	Unter den Weinbergen (D-P)		Weidenwall	C4/5
— Georges	D4	— Stephans-		Steinmetzweg (Pl)	F8†		A9†	Weinberg-	C4*
— Georgs-		Platz	D4*	Steinweg	D5	Unterwall-	EF4/5	Weinbergweg (Q)	F9†
Brücken	E4*	— Stephans-	F6	— (Q)	F7†			— Unterer (D-P)	A9†
— Heinrich-	B6	— Theobald-	D5*	Straßburger- (Pl)	F6/7†	Vallière- (J)	F5†	Woippyer- (D-P)	BC1/2
— Jakobs-Platz	D5	— Vincenz Platz	D4/5	Sugnon- (Mo)	BC9†	Vallièreweg (Pl)	F8†		
— Jean	F6†	— Vinzenz, Gr.	D5	Symphorien Insel		Vauban	D7	Zeppelin-	C5
— Julien Weg (Pl)	F5†	— — Kleine	DE5/6	(L)	AB6/7	Venantius-Festungs-		Zeughausstaden	EF4
— Karl	E4*	Sautermal- (D-P)	A9†	Symphorien	BC7	anlage-	CD7	Zeughaus-	EF4/5
— Ladre- (Mo)	A9†	Schindelplatz	E5			Vierlinger-	E4*	Zeughausweg (D-P)	D2
— Ludwigs-Platz	D5/6	Schiller-	C7/8	Thea- (S)	C8	Viktorplatz (Mo)	A9†	Ziegen	E5/6
— Ludwigs-Staden		— (Q)	F7†	Theaterplatz	D4	Viktor- (Mo)	A9†	Zitadellenallee	CD5
den	D4/5	Schloßgraben (Pl)	F8†	Theobaldsplatz	E6	Vogesen (Q)	F7†	Zitadellen-	C6

Öffentliche Gebäude, Wohlfahrts- und andere Anstalten.

Öffentliche Gebäude	□	Öffentliche Gebäude	□	Denkmäler	□	Kirchen Klöster Schulen	□
Armenhaus	D5	Gefängnis	D5	Museum (Deutsches Tor)	F5	Marschall Ney-Denkmal	D5
Artilleriedepot	F5	[illegible]	B5, F5	Oktroi	B5, C8, D7, F5/6	Prinz Friedrich Karl-Standbild	CD5
Artilleriewagenhäuser	C8, DE8	Generalkommando	D5	Paradeplatz	D4	**Kirchen.**	
Bad, Garnison-	C4	Gericht, Amts-	CD5*	Polizeidirektion	D5	Evang.-luth. Kirche	B9
— Militär-	A8, D5	— Land-	CD5*	Prinz-Friedrich-Karl Tor	CD6/7	Montigny	B9
— Städt.	A8, C8, C4, C5/6, D5, E4	Gewerbehaus	D7	Proviantamt	E4/5, DE5	— — Quentin	B9†
Bahnhof Alter (D-P)	F2	Gouvernement	D5	Proviantmagazine	A9, A5, B5/6, C8, E1, F3, F5/6	Garnisonkirche, Evang.	C5
— Haupt-	DE7	Handelsgärtnerei Frenkel	A9	Pulverlager	B1†	Kathedrale	D4/5
— M.-Nord	C1†	Hauptpost	D7	Regierungsgebäude	D4	Kath. Kirche Longeville	A7†
— Neuer Güter	EF8	Hauptwache	D4	Reichsbank	D7	— Montigny	A9
— Schlachthaus	F5	Hauptzollamt	D8	Reithallen	C8, D5	— — Queuleu	F9†
Beamtenbaugenossenschaft	A1†, DE5	Haus Gargan	D5*	Ruderklub	C5	Sablon	D9†
Bezirksarchiv	D4*	Haus in der Spindelstraße	D4*	Schießstände	F1	Notre Dame	D5
Bezirkskommando	D5	Hospital, Bürger-	D5	Schlachthaus	F5	Reform. Kirche Montigny	A9
Bezirksgefängnis	D4	— Bonsecours	D5	Schützenhalle	F7	— Stadtkirche	D4
Bibliothek, Städt.	E4	— Israel.	E4*	Sparkasse	E4	— — Neue	D5
Bischöfliche Residenz	D5	— Johannes-	F6†	Stadthaus	DE5	Sankt-Clemens-Kirche	[illegible]
Botanischer Garten	B5/6	— St. Nikolaus	D5	Stift-, Johannes-	F4†	— Eucharius-Kirche	[illegible]
[illegible]	D7	Intendantur	C7	Martha-	C7*	— Gangolf-Kirche	[illegible]
Deutsches Tor	F5	Justizpalast	CD5	— Mathilden-	D4	— Martins-Kirche	[illegible]
Divisionskommando	B5, 6	Kaiser-Wilhelm-Haus	C7	Taubstummenanstalt	EF4	— Maximin-Kirche	[illegible]
Eisenbahnarbeiterkolonie	A9†	Kaserne, Artillerie-	A9†	Telegraphenamt	D6	— Segolena-Kirche	[illegible]
Eisenbahnbeamtenkolonie	F6	— Dragoner-	A7*	Templerkapelle	C6*	— Simon-Kirche	[illegible]
Elektrizitätswerke	B5, CD5	— Infanterie-	A5† A9†, C8, F5*	Theater, Städt.	D5	— Vincenz-Kirche	[illegible]
Esplanade	CD4	— Kaiser-Wilhelm I.-	CD8	Tour Dauphin	F5*	Synagoge	D4
Exerzierplätze	A4, F7/8	— Kavallerie-	C3/4	Turnhalle	DE5	**Klöster.**	
Fabertgarten	D4	— Kloster-	D4	Versuchsbureau	D6	Kloster der Barmherzigen Schwestern	[illegible]
Ferme Mengue	E8†	— König-Johann-	DE5/6	Volksgarten	D5	— Franziskaner-	C4
Fernsprechamt	D7*	— König-Ludwig-	D5	Waisenhaus der göttl. Vorsehung	F5	— Heilige Familie	[illegible]
Festungsgefängnis	D2	— Maschinengewehrabt.	D5	Wasserbauverwaltung	D6	— — Karmel	A9, D5
Fort Goeben	F3†	— Pionier-	A9† D5	Zeughaus I	F3/4	— Marie Heimsuchung zum Guten Hirten	E4/5
— Manteuffel	F1†	— Prinz-Friedrich-Karl-	C7	— II	CD4	**Schulen.**	
— Steinmetz	F4	— Sablon-	F5	— III	B1/2	Domschule St. Arnulf	D5
— Voigts-Rhetz (Mosel)	CD2/3	— Steinmetz-	F4	— Ingenieur-	D5	Gymnasium	D4
Friedhof Chambière	B5*	Tivoli	F8†	Zitadelle	D6	— Montigny Bischöfl.	A9†
— Israel.	F1†	Kasinos	C8, D5, D4, D5, F8*	Zollamt	D7	— Real-	D5
— Militär-	F1†	Kommandantur	D8	**Denkmäler**		Höhere Töchterschule, Städt.	[illegible]
— Montigny	A9†	Kreisdirektion	D5	Kaiser Friedrich III.-Denkmal	E7	Kriegsschule	[illegible]
— Ost-	F7†	Laboratorium	F3	Kaiser-Wilhelm-Brunnen	CD*	Lyceum, Kaiserl.	D4
— Sablon	CD9†	[illegible]	A9	Kaiser-Wilhelm-Denkmal	D5	Oberrealschule	C8
— St. Simon	A2/3*	Leihhaus	E4*	Marschall Fabert-Denkmal	D5	Museum Lehr (Montigny)	A9†
Städt.	F1	Markthalle	D5/6			— Polizei-	[illegible]
Garnisonbäckerei	F3/4	[illegible]	F4				
Garnisonlazarette	A9† C9	Militärwaschhaus	D5				
Garnisonschlachthof	D5	Minister. Innere	C7				
Garnisonwaschanstalt	D2	Militäranlagen, Neue	C5/6				
Gasanstalt, Wasserkraft-	DB5	Museum	E4				

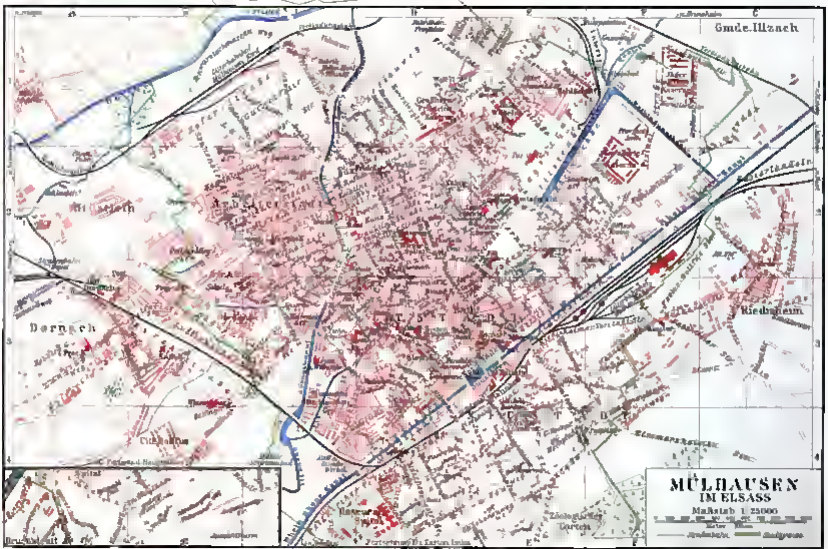

Gmde. Illzach
Dornach
Riedisheim
Zoologischer Garten
MÜLHAUSEN
IM ELSASS
Maßstab 1:25000
Meter
Straßenbahn
Stadtgrenze

Bibliographisches Institut Leipzig

Google

Mülhausen i. Els.

Zuständiges Amtsgericht, Standesamt, Bezirkskommando I und II in Mülhausen i. Els. Zum Bezirkskommando I gehören die Kreise Altkirch und Mülhausen i. Els., zum Bezirkskommando II die Kreise Gebweiler und Thann. Postbestellanstalten: Die Bestellung erfolgt durch Postamt Mülhausen i. Els. 1.

Straßenbahnen.

1. Elektrische Straßenbahn.
Linie 1 Mülhausen (Bahnhof)–Dornach–Dollerbrücke.
– 2 Brunstatt – Mülhausen – Pfastatt.
3 Bahnhof – Gallinger Straße.

2. Dampf-Straßenbahn.
Linie 1 Mülhausen – Ensisheim.
2 Mülhausen – Wittenheim.

3. Gleis der Stadtbahn
Linie 1 Stadtgebiet–Zoologischer Garten.

Straßenverzeichnis.

Buchstaben und Zahlen in der Spalte □ geben auf dem Stadtplan die Lage der Straßen, Plätze usw. an. Sind Buchstaben und Zahlen mit einem * versehen, so bedeutet dieses, daß der Name aus Platzmangel fehlt, mit einem †, daß es außerhalb des Planes in Fortsetzung des Quadrates liegt.

-straße	□
Adler-	CD/3
Akaziendurchgang	C3*
Alfred-Engel-	D3*
Algierstaden	EF3
Almengstaden	EF2/3
Alma-	E3
Alpen-	D3
Altkircher Brücke	D3/4
Altkircher-	D3
Altkircher Vorstadt	ED4
Altspitaldurchgang	D3*
Amsel	D3
Andreas-	C3*
Anna-Schön-	D1/2
Anna-	D3*
Arbeit-	C2*
Apfelwinkel	D3*
Asyldurchgang	C3*
Asyl-	E3*
Augustiner-	C2*
August-Lustig	DC4
Bäcker-	D3
Bad-	D3*
Bank-	DE3*
Baumgäßchen	F3/4*
— Hinteres	F4*
Banzenheimer-	EF4
Bären	C3
Barfüßer-	D3
Basler Land	C3
Basler	EF2/3
Bassin-	D3
Baumdurchgang	C3*
Belfort-	CD2/3
Berg-	DE4
Bibliothek-	D3*
Bienen-	DC2/3
Birken-	D3*
Blauer Durchgang	C2*
Blumen-	D3*
Bogen-	D2*
Bollweilerweg	D3
Bölchen-	D3
Borne-	D3*
Breisacher-	C3*
Bretz-	D3*
Brubacher-	E3/4
Brücken-	D4*
Brunnen-	ED3
Buchen-	D3*
Buffon-	C3*
Bühler-	D1/2
Burg-	CD4
Centraldurchgang	DE3*
Chaptaldurchgang	C3*
Charfreitaggäßchen	D3*
Chevreul-	D3*
Colmarer	CD1/2
Chalet-	C3*
Daguerre-	DC3
Dampfmühlenweg	F2*
Darlehnskassen	C2*
Deutsche-	DE3
Deutschelojgäßchen	D3*
Didenheimer-	CD3/4
Doblen-	D4*
Doller-	C1
Dollfus-	CD2
Dornacher-	DC2/3
Dreieckdurchgang	D3*
Dreikönig-	D3
Drucker-	D3*
Drouot-	D4*
Edmond-	DC3
Eich-	D3*
Eintrachtplatz	D3
Eisenbahn-	ED3/4
Elsaß-	D2*
Elf-	F2*
Elisabeth-	E4*
Elsa-	EF3
Emmer-	D3
Engel-Dollfus-	CD2
Ensisheimer-	DE2
Erlen-	E3*
Erlenpfad, Oberer	E4
— Unterer	E4
Fabrik-	CD/3
Fasan-	DC2/3
Fasanen-	DC2*
Ferme-Dollfus-	FG2/3
Fiaker-	D1*
Fichten-	DE1/2
Fischerstaden	C3*
Fitzelpfad	D4
Flachsweg	D4
— Oberer	D4
Flora-	D2/3
Forststaden	C1/2*
Fortschritt-	E1/2
Franklinplatz	D3
Franklin	CD3
Fridolin-	C3
Friedensplatz	D3
Friedens-	D3*
Friedhof	DE1
Fröschenwaidle	D2*
Frühlings-	D3
Fuchs-	D1
Fürstenberger-	C1
Fußweg	F3*
Gallinger Brücke	D3*
— Ring-	C3
Gallinger-	D3
Gänseplatz	D3*
Gänseweg	D4
Gartenbau	D3
Gärtner	D3
Gas-	D3
Gay-Lussac-	CD3
Gebweiler-	DC2
Genovefa-	E2/3
Georg-Klein-	D4
Gerber-	D3
Gerechtigkeits-	DE2/3
Gewerbe-	D3
Gießerei-	CD4
Glockenstaden	D3
Goldschmied	C3*
Graben	D4/5
Grasigasse, Kleine	D3*
Gratt-	D4
Gras-	C3
Grayelpfad	D4
Grayelweg	D4
Großherzog-Friedrich-	F1*
Grünpfad	E4
Grütt-Durchgang	C3*
— Waldpfad	AB4
Gutleut-	D3
Gutenberg-	D3
Gutwill	DC1/2
Gymnasium-	D3*
Habsheimer-	EF3
Hahnenwaldpfad	D4*
Hahnenwinkel	D3*
Hallkammerdurchgang	D3*
Hammer-	C3*
Handels-	D3*
Hardt-	EF3
Harlem-	D3
Hasenrain-	D4*
Haushaltungs-	D3*
Havre-	D3*
Hecken-	C3
Heinrich-	C4*
Herbweg	D3*
Herbst-	D4*
Hinter dem Rathaus	D3*
Hirsch-	C2/3
Hoffnung-	DC1/2
Holz-	D3*
Hübner	CD1/3
Huguenin-	C3
Hugwald-	EF1
Ill-	DE1/2
Illzacher-	EE1/2
Insel-	D1*
Industrie-	CD4
Inselstaden	D3/4
Jacquard-	C3
Jacques-Henner-	E3*
Jäger-	D3*
Jean-Mieg-	E2*
Johannes-	D3*
Josef	D3*
Josua-Hofmann-	C3*
Josua-Ador-	DC1/2
Julien-	C3
Jura-	D4
Kaiser-Wilhelm-	FG2
Kanalpfad	EF3/4
Kanal-	E3*
Karl-Hack-	E3
Karl-	D3*
Katharinen-	D3*
Kavallerie-	FG1
Kirch-	C3*
Klara-	D4*
Kleber-	DE3/4
Klettenbergweg	AB4
Kloster-	D3/3*
Köchlin-	CD3
Kämmelen-	DC2
Krone-	D3*
Kreuz-	C3*
Kronengäßchen, Hinteres	F3/4
Küferwinkel	D3*
Kurz-	E2*
Laderich-	D4*
Lagerplatz-	D3/4
Lamartine-	D3
Lambertplatz	D3*
Lambertstaden	C2/3
Landungs-	E3
Lange-	CD3
Laternen-	D3*
Lavoisier-	DC1/3
Lazarett-	DE4
Lehmenvorstadt-	D3
Leopold-	E2/3*
Lerchendurchgang	C3*
Lilien-	D3*
Linden-	D3
Linné-	C3*
Löwenwinkel	D3*
Lokomotiv-	D4
Lorbeerdurchgang	C3*
Lorenz-	EF2
Lothringer-	D2/3*
Ludwig-	D4*
Luisen-	DC2
Lutterbacher-	DC2
Lutzel-	D3*
Lyzeums-	D3*
Magazin-	D3*
Magdalenen-	DC2
Magnus-	D3*
Maler-	E4*
Manchester-	C3*
Manege-	D3/4
Marder-	FG2
Margareten-	D4*
Mariannen	C3*
Marienplatz	DC2
Marqueratdurchgang	C3*
Marktgäßchen	D3*
Markthallen-	D3*
Matten-	C3*
Mauer-	D3*
Meisen	E3
Mermannweg	D1
Metzer-	E2/3
Metzger-	D3*
Michel-	D3
Mittelbach-	D3*
Mittelbergweg	E4
Modenheimer-	EF2
Molkerei-	D4
Mönchsberg-	D4
Montebellodurchgang	C3*
Monthyon-	C3*
Mühlen-	D1/3*
Mülbronnen	D3*
Nachtigallendurchgang	C3*
Napoleonkanal-	F2
Nabel-	E3*
Nelken-	D3*
Neppert-	D1/2*
Kanalwinkel	C3*
Neuhaus-	E3
Neue-	D3
Neuquartierplatz	E3
Neuweg, Oberer	E4
— Unterer	E4
Niffer-	E3*
Nikolaus-	E3*
Nordfeld	E3
Nordstaden	DE3
Nußbaum-	D3*

Digitized by Google

Mülhausen i. Els.

-straße	□
Oberkampf-	C2
Obst-	D3
Ochsengasse	D3*
[illegible]	D4*
Ost-	E3
Ottmarsheimer-	F3
Papin-	D2
Park	E3
[illegible]	E4*
Pfad über dem Hasenrain	D4*
Pfaffengäßchen	D3*
Pfastätter Feldweg	C1
Pfastätter-	DC2/3
Pfastätter Weg	C1*
Pferde-	E1*
Pfirter-	F3*
Pflug-	D3
Philosophenweg	E4
Platanen-	C3
Promenaden-	C2/3*
Rabendurchgang	C3*
Rathausdurchgang	D3*
Rathausplatz	D3
Rebhühner-	BC3
Reichenstein-	D4
Reservoir-	E3/4
Rhein-	FG1/2
Rhone-	D3/4

-straße	□
Riedisheimer-	E3
Riedisheimer Vorstadt-	EF3
Ring	E1
Ritter-	D1*
Rixheimer Weg	EF3
Romandurchgang	D2*
Rosen-	D3*
Rotberg-	DC2/3
Rufacher	CD3
Ruhe-	E1
Rumgraben	D1
Rund-	E3
Salvatorplatz	E3
Salvator-	E2/3
Sausheimer-	F3
Schauner-Kestner-	E3
Schild-	D1
[illegible]	D3*
Schlettlen	D3
Schlosser-	DC2*
Schlumberger-	D3
Schlüssel	E2*
Schmiedplatz	D3*
Schmied-	D3*
Schnee-	F2
Schöllenberg	E4
Schorenweg Mittlerer	DE4
— Oberer	DE4
Schul-	D3
Schützen-	E1
Schwalben	D1*

-straße	□
Schwanen	D1*
Schwartz-	C1
Schwarzbachmattenweg	BC1
Schwarzwaldplatz	E3
Schwarzwald	E3*
Schwilgué-	C2
Seilergraben	D3*
Sennheimer	C3*
Siegfried-	BC1
Sierenzer	F3
Sinne-	D3
Sommer-	C3
Sonnen	E1/3
Sophien	D1
Spar-	D2*
Spiegeltor	D3*
Spiegelvorstadt-	E3*
Spielplatz	E3*
Spinnerei-	D3
Stärke-	CD1
Stations-	DE3/4
Steinbach	BC1
Stein	CD4
Stern-	E1/3
Stöber	EF3/4
Strangweg	E3/4
Straßburger Platz	D3*
Straßburger-	CD2
Strohgasse	D2/3*
Stiftstaden	E3
Sulzer-	D1/2
Sundgauer-	E4*
Stiller Winkel	D3*

-straße	□
Synagogen	D3*
[illegible]	C2/3
Talweg	BC3*
Tannenschlag	D1
Teufelsturm	CD3
Theater	C3
Theaterdurchgang	D3*
Thenard-	C2
[illegible]	DC2
Thiers-	D3*
Tiefengraben, Oberer	A1
— Unterer	A4
Tiergarten	EF1
Tivoli	E3
Tränkgäßchen	DE3
Trauben-	D3*
[illegible]	C2/3
Tuchmacher-	DE2*
Uffholzer-	D1/2*
Uhrenhof	D3*
Unionsdurchgang	DC2*
Urban-	DE3
Vauban-	DE1/2
Vogelsangweg	E4
Vogel-	DC3
Vogesenplatz	D3*
Vogesen-	D2
Volkensberger-	E1

-straße	□
Wagner-	D2*
Waisen-	E3
Waldner-	EF1
Wanne-	F3
Wattweiler-	E2*
Weber-	C3*
Weidenbaum-	D2
Weingäßchen, Mittleres	E4
— Oberes	E4
— Unteres	E4
[illegible]	C3*
Wildemann	D2/3
Wilhelm Tell-Platz	E3*
Wilhelm Tell-	E3*
Windmühlengäßchen	E3/4*
Winter-	F2*
Winterhaldenweg	E4
Wittelsheimer-	DE2*
Wohltätigkeits-	CD1/2
Wolfplatz	D2
Wolf	D1
Wollen-	C1/2
Zeughaus-	E3
Ziegel-	DE1/2
[illegible]	C2*
Zimmersheimer-	DE1/2
Zuber-	E3
Zündelweg	F3/4
Zurhein-	EF3/4
Züricher-	E3
Zweig-	D3

Öffentliche Gebäude, Wohlfahrts- und andere Anstalten.

Öffentliche Gebäude	□
Altes Bauhaus	DE3
Arbeitshaus	D4
Asyl	F3
Bad, Militärschwimm-	C4
— Städt.	BC3
— — Schwimm	D3
Bahnhof Güter- (M.-Nord)	BC1
— — (M.-Wanne)	F3
— Haupt-	E3
Bauamt, Städt.	D3
Bezirksgefängnis	E3
Bezirkskommando I	E1*
— II	D3*
Bibliothek Gérard	D3*
— Stadt-	D3
Börse	F3
Bürgerspital	E3
Eichamt	C3
Eisenbahndirektion	E3
Eisenbahnwerkstätte	F3
Elektrizitätswerk	EF2
Elsässische Maschinenbau-Gesellschaft	C3/4
Ermitage	E3
Friedhof israel.	D3
Kath.	E4
— Protest.	E4
Garnisonlazarett	E4
Gasanstalt	CD1

Öffentliche Gebäude	□
Gericht, Amts-	E3
— Kriegs-	E1
— Land-	E3
Handelskammer	DE3
Hauptpost	E3
Hauptzollamt	E3
Hospiz Israel	D2
Johannesstift	D3
Kaserne Großherzog-Friedrich	D1
— Jäger zu Pferde-	F1
— Kaiser-Wilhelm	E1
— Kavallerie-	F1/2
Kasinos	D2, F3
Krankenhaus, Hasenrain	D4
Kreisdirektion	E3
Markthallen	C3, D3
Museum	E3
— Industrie-	E3*
Naturgeschichtl.	E3*
— St.-Johannes-	D3*
— Technolog	E3*
Pfrundhaus	E3
Polizeidirektion	E3
Proviantamt	F1
Rathaus	D3
Reichsbank	E3
Reservoir	E4
Rhein-Rhone-Kanal	D-E1/4

Öffentliche Gebäude	□
Salvatorpark	E2/3
Schlachthaus	EF1
Soldatenheim	E1
Sparkasse, Städt.	D2/3
Square Steinbach	E3
Stadthaus	E3
Straßenbahndepot	A3
Theater, Stadt-	D3
— Thalia-	D3
Turnhalle	E3
Velodrom	C1
Vereinshaus, Evang.	C3
Verkehrsverein	E3
Vermessungsamt, Städt.	D3
Waisenhaus, Evang.	D3
— Kath.	FG1
Zoologischer Garten	EF1
Denkmäler	
Lambertdenkmal	E3
Symbol-der-Arbeit-Denkmal	E3*
Kirchen	
Baptistenkirche	D3*
Evangelische Kirche	D3
Klosterkirche	F3
Lutherische Kirche	D3
Mariahilfkirche	E3

Schulen	□
Paulskirche	D1/2
Reform. Kirche, Deutsch-	D3*
Französ.	E3*
Sankt Fridolin-Kirche	C3
— -Genoveva-Kirche	E3
— -Josef Kirche	C2
Stephan-Kirche	D3
Taborkirche	D2
Synagoge	D3
Schulen.	
Chemieschule, Städt.	D2
Gewerbeschule	CD3*
Gewerbliche Mädchen-Fortbildungsschule	D3
Gymnasium	CD3
Höhere Mädchenschule, Kath.	E3*
— Töchterschule und Lehrerinnenbildungsanstalt	E3
Kunstgewerbeschule	CD3
Landwirtschaftliche Winterschule	E3*
Maschinenbauschule	CD3*
Spinn- u. Webschule	C3
Technische Lehrlings-Schule	C3
Zeichen- u. Gravierschule	CD3*

Digitized by Google

MÜLHEIM A. D. RUHR
Übersichtsplan
Maßstab 1 : 75000
Kilometer
Oberhausen
Altstaden
Styrum
Dümpten
Heißen
Winkhausen
Mülheim
Holthausen
Speldorf
Broich
Saarn
Menden
Raadt

MÜLHEIM A. D. RUHR
Spezialplan
Maßstab 1 : 20000
Eppinghofen
Broich
Friedhof
Gymnasium
Kaserne

Bibliograph. Institut Leipzig

Mülheim a. d. Ruhr.

Zuständiges Amtsgericht, Bezirkskommando: Mülheim a. d. Ruhr. **Standesämter (St.):** 1 = Mülheim a. d. Ruhr, M.-Dümpten, M.-Holthausen, 2 = M.-Broich, M.-Saarn, M.-Speldorf, 3 = M.-Styrum, 4 = M.-Fulerum, M.-Heißen, M.-Winkhausen. **Postbestellanstalten (P):** Mülheim a. d. Ruhr (M), M.-Dümpten (D), M.-Heißen (H), M.-Saarn (Sa), M.-Speldorf (Sp) und M.-Styrum (St).

Straßenbahnen.

Linie 1 Kahlenberg–Rathausmarkt–Bahnhof Mülheim-Styrum–Oberhausen.
— 2 Dimbeck–Rathausmarkt–Bahnhof Mülheim–Bahnhof Styrum–Oberhausen.
— 3 Rathausmarkt Mülheim–Heißen–Frohnhausen.
Linie 4 Holthausen–Eppinghofen–Dümpten–Lipperheidenbaum.
— 5 Bahnhof Mülheim–Rathausmarkt–Saarn.
— 6 Rathausmarkt Mülheim–Broich–Speldorfer Wald.
— 7 Rathausmarkt Mülheim–[illegible]straße–Stadtgrenze (Borbeck).

Straßenverzeichnis.

Buchstaben und Zahlen in der Spalte □ geben die Lage der Straßen, Plätze usw. auf dem Stadtplan an. Sind Buchstaben und Zahlen mit einem * versehen, so bedeutet dies, daß der Name aus Platzmangel fehlt, mit einem †, daß er außerhalb des Planes in Fortsetzung des Quadrates liegt.

-straße	St.	P	□
Adolf-	1	M	CD4
—	2	Sp	B6*
Akazienallee	2	Sp	A2
Aktien-	1	M	BC4/5
—	3	Sp	D1
Albert-	3	St	D1*
Alexander-	4	M	D2*
Alstadener-	3	St	D1
[illegible]	1	D	C1
Alter Markt	1	M	B3
Alte Schleuse	1	M	B4*
— Straße	2	Sa	B5
Althof	1	M	C3
Am Deich	3	St	A1/2
— Fährhaus	2	Sa	B4*
— Fahrkamp	2	Sa	B4*
— [illegible]	1	M	C1
— Hexberg	1	D	C1*
— [illegible]	2	Sa	A3/4
Kreuz	3	St	B1
— [illegible]	2	Sa	B3
Marktplatz	2	Sa	B1*
[illegible]	2	Sa	A3/4
— Priesterhof	1	M	C1/2
An den Holthauser Höhen	1	M	C2*
— den Schießständen	2	Sp	B6
— der [illegible]	1	D	C1
[illegible]	1	M	C2/3*
Arndt-	1	M	BC4
—	3	St	B1*
[illegible]	1	M	B1*
[illegible]	2	Sa	B4/5
Auer-	1	M	B5
Auf dem Bruch	1	D	C1
— dem [illegible]	2	Sa	B5
Augustaplatz	1	M	B4
Augusta-	1	M	B5
—	2	Sp	A5*
—	3	St	B1
[illegible]	2	Sp	A5*
Bach-	1	M	C5
—	2	Sp	AB5/6
—	3	St	B1
[illegible]	1	D	B2
Bahnhof-	4	M	B4/5
—	2	Sa	B4*
Bahn-	1	M	BC5
—	2	M	A5
[illegible]	1	M	C3*
Berg-	1	M	BC4
[illegible]	1	M	B4/5
[illegible]	1	M	B6
[illegible]	4	M	AB5/6
—	2	Sp	B6
[illegible]	1	D	C1*
[illegible]	1	D	C2
[illegible]	2	M	C3
Bismarck-	4	M	B4
—	[illegible]	Sp	B5
—	[illegible]	[illegible]	B1*
[illegible]	3	St	B6*
[illegible]	1	M	B4
[illegible]	2	Sp	A1/2
[illegible]	1	M	C4
—	[illegible]	H	D2
—	[illegible]	Sp	[illegible]
[illegible]	[illegible]	Sp	A1
[illegible]	3	St	B1
Bogen-	1	M	D1*
—	1	M	BC6
—	2	Sp	A3
Böllertshof	2	Sp	B6
[illegible]	2	Sp	B6*
[illegible]	1	D	D1*
[illegible]	1	M	C3
Borbecker	1	D	C1
[illegible]	2	M	C4
Brandenberg-	2	Sp	A3
Broich-	2	M	CD4/5
—	2	Sp	B5*
Brück-	2	M	D6
Buchenberg	1	M	D3
Buggenbeck	1	M	D5
Bürger-	1	M	D5
Busch-	2	Sp	A5*
[illegible]	1	M	B4*
Charlotten-	1	M	BC5
Damm-	1	M	B5
Delle	1	M	B5
[illegible]	1	D	C1
Dickswall	1	M	CD4/5
Dimbeck-	1	M	C5
Dohne-	1	M	B5
Duisburger-	2	M Sp	AB4
Dümptener-	2	St	D1
Düsseldorfer-	2	Sa	B3/4
[illegible]	2	Sp	C1*
Eberhard-	3	St	B1/2
Eduard-	1	M	C5
—	2	Sp	A5
[illegible]	1	D	C1*
Eintracht-	2	Sp	A5
[illegible]	2	Sp	A5*
[illegible]	2	M	B5
Eppinghofer-	2	M	C4–5
[illegible]	2	Sa	D5
[illegible]	1	D	CD1
Fabrik-	1	M	B5*
Fähr-	1	M	B4
—	2	M	AB5/6
Falk-	2	M	BC5
[illegible]	2	Sa	B4*
Feld-	1	M	CD4
—	1	M	B5*
—	2	M	A5*
—	3	St	B1
[illegible]	2	M	CD4
Frieden-	1	M	C5
—	3	M	D5
—	3	St	B1*
Friedhof-	2	Sp	A2/3
Friedhofsweg	2	M	C5
Friedrich-	2	M	D5
—	3	M	A5
—	1	M	[illegible]
[illegible]	1	M	[illegible]
[illegible]	1	M	D2*
[illegible]	1	D	C1
[illegible]	1	M	C5
—	2	Sp	A5*
[illegible]	1	M	C4
[illegible]	1	M	BC4
—	2	Sp	[illegible]
[illegible]	1	M	[illegible]
—	2	M	B6
Gerhard-	1	D	C1
Gericht-	1	M	B4
[illegible]	1	M	C1*
[illegible]	3	St	B1*
Goetheplatz	1	M	B4
Goethe-	1	M	CD5
Goethe-	2	Sp	B4
—	3	St	B1
Gracht	1	M	B4/5
Grenz	1	M	D2*
—	1	M	D4
—	2	Sa	B4
Grüner Weg	1	M	BC1
Grün	1	M	B4*
—	2	M	A5
[illegible]	1	M	D4/5
—	2	M	AB5
—	2	St	B1*
Gutenberg-	2	M	C2
[illegible]	1	M	B5*
Hagdorn	1	M	C6
Halde-	1	M	C2*
Hammer-	3	St	B1*
[illegible]	2	Sa	BC4
[illegible]	3	St	B1/2
[illegible]	2	Sp	A4*
[illegible]	2	Sp	B1*
Hedwig	3	St	B1/2*
[illegible]	1	M	B1
Heer-	2	Sp	A3
Heide-	3	St	B1
Heid-	1	D	C2*
[illegible]	1	D	C1*
[illegible]	1	D	BC1
Heinrich-	1	M	C5
—	4	M	D2*
[illegible]	1	M	CD5
[illegible]	2	Sa	B3*
[illegible]	1	M	B5
—	2	M	B6*
[illegible]	2	Sp	B5
[illegible]	3	St	B1
[illegible]	2	Sa	B1*
[illegible]	2	Sa	B5
Hingberg	1	M	C3*
Hingberg-	4	H	C2/3
[illegible]	2	Sp	A3
Hoch-	1	M	D5
—	2	M	C4*
[illegible]	2	Sp	AB4*
[illegible]	2	Sp	AB4*
[illegible]	3	St	AB1
[illegible]	1	M	C3*
[illegible]	4	H	B4
—	3	St	B1*
[illegible]	3	St	B1
Hohle Gasse	2	M	C5
[illegible]	1	M	C3*
[illegible]	2	Sa	D4*
[illegible]	1	M	D4
[illegible]	2	Sp	A4
[illegible]	2	Sp	A4*
[illegible]	1	M	B3/4
[illegible]	2	M	CD3
[illegible]	2	M	B4
[illegible]	2	Sa	AB3/4
[illegible]	2	M	D4*
[illegible]	2	Sp	A5*
[illegible]	1	M	C5*
[illegible]	3	Sa	C3/4
[illegible]	1	M	D4/5
Im [illegible]	1	M	C3*
— [illegible]	2	Sa	B4†
— [illegible]	2	Sa	B6*
— Knütten	2	Sp	C1*
— [illegible]feld	2	Sa	B5*
— Kuhlendahl	1	M	C2/3
— [illegible]	2	Sa	B4*
— Look	1	M	B2*
— [illegible]	1	M	C2*
[illegible]tal	1	M	CD2
— Siepen	1	D	C1*
— [illegible]	2	Sp	A3*
In der Aue	2	Sp	B2
— der [illegible]	1	D	C1*
— der [illegible]	1	D	C1
Industrie-	3	St	B1/2*
[illegible]	1	M	D4
Jägerhof	2	Sp	A2*
Jäger-	2	Sp	A3/5*
—	3	St	AB1*
Jakob-	2	Sp	A2*
Jürgen-	1	M	C1*
Josef-	1	M	B2*
Kahlenbergweg	1	M	B5
Kaiserfeld	1	M	C1*
Kaiser-Friedrich-Platz	1	M	C5
Kaiserplatz	1	M	C5
Kaiser-	1	M	C5
—	2	M	B2*
Kaiser Wilhelm-	1	M	B1*
Kalk-	1	M	C5/6
[illegible]	1	M	C5
Kamp-	1	M	B2
— [illegible]	1	M	BC6
Kant-	1	M	D2†
[illegible]	1	M	C1/2
Karl-	1	M	B5
—	3	[illegible]	B2*
—	2	Sa	F2*
—	2	Sp	B1*
—	3	St	B1*
[illegible]	1	M	C1*
[illegible]	1	M	CD4
[illegible]	2	M	AB6
Kastanienallee	2	Sp	A2*
[illegible]	2	Sp	A3*
[illegible]	M	M	B5
[illegible]	M	M	C6
[illegible]	2	M Sp	B4/5
Klopstock-	1	M	CD4
[illegible]	2	Sa	B5
[illegible]	2	Sa	B5
Kloster-	2	Sa	B5
—	2	Sp	A5/6*
[illegible]	1	M	BC5
[illegible]	1	M	C5/6
[illegible]	1	M	B4
[illegible]	1	M	BC5
[illegible]	2	Sp	A1/2†
[illegible]	2	Sp	B5
—	3	St	B1/2*
[illegible]	4	H	B2*
Körner-	1	M	C5
—	4	H	B3
[illegible]	2	M	C5
[illegible]	1	M	C4*
[illegible]	1	M	CD4
—	2	M	B6*
Krieger-	2	M	B6*

Digitized by Google

Mülheim a. d. Ruhr

Straße	St.	F	▭
Kronen-		St	D4*
Krupp-	3	L	D4†
Kuhlen-	1	M	CD4
Kurze-	1	M	BC3
—	3	M	D4*
Lager	2	M	B4
Langenfeld-	3	Sa	B4
Langensiepen	3	Sp	A3*
Lehmer-	3	Sa	B4
Leineweber-	3	M	B4
Lembke-	2	M	C3*
Leonhard Stinnes-	3	M	BC3
Lerchen-	1	M	C1
Lessing-	3	M	B4
—	0	St	D1*
Limburger	3	St	B1/3
Lintorfer-	0	Sa	B4*
Löhberg	3	M	B3/4
Lohbecke	3	W	C1*
Lohscheidt	3	M	C3
Löh-	3	M	BC3
Ludwig-	1	M	CD4
Luisen	3	M	B4
—	3	M	B4
—	3	M	B2/3
—	3	M	B3
Luther-	3	Sp	A3*
Margarethenplatz	1	M	C3*
Marienplatz	3	St	B3*
Marien	0	St	B1/3*
Marken-	0	Sa	AB4
Märkische-	3	M	D3*
Markt-	3	Sa	B1*
Max-	3	Sp	B2/3*
Meidericher	0	St	AB1*
Mellinghofer	3	M	C4
Mendener	3	M	BC3
[illegible]	3	M	B3*
Mergel-	3	Sp	A3
Mintarder	0	Sa	C3
Mittel-	3	M	B3*
Moller-	1	H	C1*
Möllhof-	1	W	C1*
Moltke-	4	H	B4
—	3	M	D3*
—	0	St	B1
Monninger	3	Sp	A3
Moritz-	0	St	D4*
Mozart-	3	H	D3*
Mühlenberg	2	M	ABC
Mühlenbergheide	3	Sa	B4*
Mühlenfeld	1	M	C3
Mühlen-	4	M	C3*
—	3	M	C1/3
—	3	M	B4
Mühlenkamp	1	M	C3
Mülheimer-	0	St	B1
Nachbarsweg	0	Sa	AB4
Neue-	1	M	CD4
—	3	Sp	A3*
Neuhof	1	M	C3/4
Neustadt-	0	St	B1*
Nord-	1	M	C1
Neuberg	1	M	B4
[illegible]	3	Sp	C1*
Oberhausener	3	St	B1
Oberheid-	0	Sp	C1
Ober-	1	M	C3
Obertal	2	Sp	A3*
Ost-	1	M	D5
Parallel	3	H	D3*
	1	M	CD5
	3	Sp	AB2
—	3	St	B1/3
Park	3	Sp	A3
Peter	0	Sp	A2/3*
Post-	3	Sp	B1
Quellen	3	Sa	B4
Quer-	1	M	B4
—	3	St	B1
[illegible]	1	M	C1
Rathausmarkt	1	M	B4
Rathaus-	3	M	A3
—	3	St	B1*
Ronberg-	1	M	D3*
Reuter-	3	M	D1*
Rheinische-	1	M	C5
Riehl-	1	M	B3*
Rechen-	1	M	C3*
Roland-	1	D	B2*
Römer-	3	St	D1*
Rom	4	H	D3*
—	0	M	A3
—	3	Sa	B1*
Rosendeller	3	M	D3*
Rosen-	3	M	A3
—	0	Sp	B3*
—	3	St	B1*
Rückert-	1	M	D4
Ruhr-	1	M	B3/4
—	3	M	B4
	0	Sp	A3/4
	3	St	A1
Saarnbergweg	3	Sa	B4
Saarner	0	Sa	B4
—	3	Sp	AB3/4
Sand	1	M	BC4/5
—	3	Sp	B3*
—	0	Sp	A3*
[illegible]	1	D	C1
Scharpenberg	3	M	B4
Schildberg	3	B	C1
Schiller-	0	M	B4
—	3	H	CD4
—	3	Sa	A3
Schlägel-	0	St	B1*
Schleusenkanal	2	M	B4
Schlippenweg	1	M	C3
Schloß-	3	M	AB4
—	0	St	B3
Schmalbeck-	1	D	C1*
Schmale-	3	Sp	A3*
Schmalenweg	0	Sa	B4*
Schebenheide	1	D	C1
Schollen	1	M	B4
[illegible]	1	M	B3*
Schreiner	1	M	B4
Schul	1	M	BC3
—	2	M	D3*
	3	Sp	A3*
—	0	St	B1*
Schultenhof	1	M	BC1*
Schüttberg	1	B	C1*
Schützen-	0	St	B1/3
Sedan	3	St	B1/3*
Seiler-	1	M	B4
—	3	M	A3
Sellerbecker Weg	3	H	D3*
Sellerbeck-	1	D	D1*
Siegfried	4	H	B4/5*
—	0	St	D1*
Siepen	0	Sp	A3*
Sonnen-	4	M	C3
Spelden-	0	St	B1*
Springweg	1	M	B4
[illegible]	1	M	C3
Steinbrink	1	D	B1
Steinbruch	0	Sp	B1
Steinknapp-	3 3	M St	B1*
Steinkuhle	1	M	C3*
Stein	1	M	C3
—	3	M	A3
—	0	St	A1*
Stern	3	Sp	A3*
Stift-	3	M	C3*
[illegible]	3	Sp	A3
[illegible]	1	M	C1,3*
Süd	1	M	B4
—	3	M	B3*
Tannen-	3	Sp	A3
Tenn-	0	Sp	B1*
Teich	3	M	B4*
—	1	D	C1*
Teiner	3	M	BC3
Tell-	4	M	D3*
Tersteegen-	0	M	C3*
Thon-	3	Sp	A3*
Thyssen-	3	St	B1/3
[illegible]	1	M	B4
Uhland-	0	M	C1
—	4	H	[illegible]
Uhlenhorstweg	3	Sp	A3
Untere-	0	M	A3
Untertal-	3	Sp	A3*
Velauer-	4	M	DC4
Verbindungs-	3	St	B1*
Verein-	1	M	C3
Viehgasse	3	Sa	B4
Viktoriaplatz	1	M	BC3
Viktoria-	1	M	B4
Volbeck-	3	Sa	C3
Wagner-	0	M	[illegible]
Wall	3	Sp	A3*
Walkmühlen-	3	M	B4
Wall-	3	M	B3/4
Wasser-	0	M	B3*
Weißenburger-	3	M	C3*
Wendenfeld	0	D	C1*
[illegible]	3	D	C1*
Werdener Weg	0	M	[illegible]
Werder-	0	St	B1*
Werkgasse	3	M	B3*
[illegible]	3	M	C3*
Wieland-	1	M	[illegible]
Wiescher Weg	3	M	[illegible]
Wiesen-	3	[illegible]	[illegible]
	3	M	[illegible]
—	0	M	[illegible]
Wilhelmplatz-	3	M	[illegible]
Wilhelmsplatz	1	M	[illegible]
Wilhelm-	3	H	C3/4*
—	3	M	[illegible]
—	3	M	[illegible]
—	0	St	[illegible]
Winkhauser Weg	1	H	[illegible]
[illegible]	1	Sa	B4
Witthaus-	1	M	[illegible]
[illegible]	1	D	C1
[illegible]	1	D	C1*
Wörth-	3	St	B1*
Wrangel-	4	H	D4*
Zechenbahn	1	D	C1*
[illegible]	[illegible]	[illegible]	A1*
[illegible]	[illegible]	M	BC3
—	[illegible]	[illegible]	C1
[illegible]	[illegible]	[illegible]	C3
Ziegler-	[illegible]	[illegible]	A3
Zinkhütten-	[illegible]	[illegible]	C3*

Öffentliche Gebäude, Wohlfahrts- und andere Anstalten.

Öffentliche Gebäude	▭
Amtshaus Broich	A3*
— Saarn	B3
Augenklinik	B4
Bad, Städt.	B4
— Volks-	C3*
Bahnhof-, Haupt-	A4
— M.-Broich	A3
— M.-Eppinghofen	C3
— M.-Heißen	D3
— M.-Saarn	B4
M.-Speldorf	B1
— M. Styrum	B1
Bauamt	BC3*
Bezirkskommando	C3
Bibliothek u. Lesehalle	C3*
Brücke, Kahlenberg	B4
— Ketten-	B4
— Schloß-	B3
Eichamt	B3*
Eisenbahnwerkstätten	B4
Exerzierplatz	B3, 4
Fabrik Denkmann	C1
Friedhof Alt-Mülheim	B3
— Broich	A3
— Dümpten	C1
— Heißen, Alter	D3
— — Neuer	B4
— Holthausen	C3*
Israel.	C3
— Saarn	B4/6, B3*
— Speldorf	A2
Friedhof Styrum	B1
Friedrich Wilhelms-Hütte	B5
Gasanstalt Styrum	B2
Gas- u. Elektrizitätswerk	B4,5
Gemeindegasthaus (Armenhaus)	D5
Gericht, Amts-	B3
— Gewerbe-	B3*
— Kaufmanns-	B3*
Gesellenheim, Kath.	C3
Hauptfeuerwache	B3*
Hauptpost	B3
Kahlenberg	C3
Kaserne	CD4
Kasino	B4
Krankenhaus, Evang.	BC
— Kath.	C3
Militärlazarett	C3
[illegible]	A3
Museum	B3
Raffelberg (Solbad)	A3
Rathaus	B3,4
— Broich	A4
Reichsbank	C3
Rennplatz	A3
Schießstände	A3
Schlachthof	B3
Schloß Broich	A3
— Styrum	B3
Sparkasse	B3
— Broich	A4

Denkmäler, Kirchen	▭
Sparkasse Styrum	B1*
[illegible]	B4/5
Theater, Zentralhallen-	D3*
Turn- u. Spielplatz	C3
Vereinshaus, Evang.	B3
[illegible]	DC3
Verwaltungsgebäude, Städt.	BC3
Waisenhaus	C3*
Walkmühle	B4
Walzwerk Styrum	B3
Wasserturm	C3
Wasserwerk [illegible]	A3
— Styrum	A3
Witthausbusch	C3
Wolfsberg	A3
Zementfabrik	B4*
Denkmäler	
Bismarckdenkmal	B3
Bismarckturm	B3
Kaiser Friedrich Denkmal	B3
Kaiser-Wilhelm-Denkmal	B3
Königin-Luise-Denkmal	B3
Kriegerdenkmäler	B3/4, C3
Moltkedenkmal	B3
Kirchen	
Baptistenkirche	A3*
Evang. Kirche Broich	A3

Schulen, Zechen	▭
Evang. Kirche Saarn	B4
— Speldorf	A3
— — Styrum	B3
Kath. Kirche	B3
— — Dümpten	[illegible]
— — Saarn	B4
Styrum	B1
[illegible]	C3
Pauluskirche (evang.)	B3
Petrikirche (evang.)	B3
St.-Engelbertus-Kirche	B4
St.-Marien-Kirche	B3
Zionskirche	B3
Synagoge	B3
Schulen.	
Augustaschule	C3
Bismarckschule	D3*
Gymnasium, Kgl.	B4
Luisenschule (Lyzeum)	B4
Oberrealschule	B3
Viktoriaschule	C3*
Zechen	
Zeche Alstaden	A1
— Humboldt	D3
— Roland	B1
— Rosenblumendelle	D3
— Sellerbeck	D3
— Wiesche	C3

Google

UMGEBUNG
VON
MÜNCHEN.
Maßstab 1:250000
MÜNCHEN
STARNBERGER SEE
AMMER-SEE
AMMER-SEE.
1:250000

Bibliograph. Institut Leipzig.

MÜNCHEN
MIT DEN VORORTEN.
Maßstab 1:40 000
Meter
Nymphenburg
Neuhausen
Kgl. Hirschgarten
Friedenheim
Milbertshofen
Oberwiesenfeld
Mittersendling
Thalkirchen
Obersendling
Fürstenried
Schloß Fürstenried
Waldfriedhof
A
B
C
D
1
2
3
4
5
6
7

Fortsetzung siehe Nebenkarte

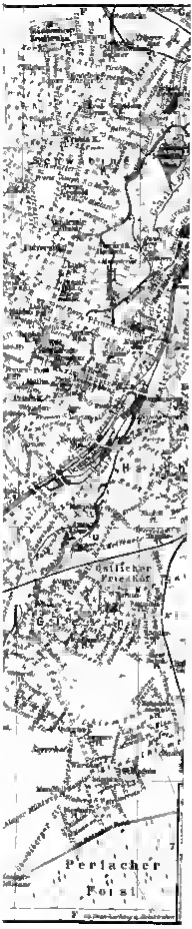

F
G
Schwabing
Prinzregentenstr.
Östlicher Friedhof
Perlacher Forst
7

Bibliographisch

München.

Zuständiges Amtsgericht, Bezirkskommando I und II: München. **Bezirkskommando I** zuständig für den Stadtbezirk München, **Bezirkskommando II** zuständig für die Bezirksämter Dachau, Ebersberg, Erding, Miesbach, München, Tölz und Wolfratshausen. **Standesämter** (St.) 1—4. **Postbestellanstalten** (P): München 2, 5, 8, 9, 10, 13, 19, 23, 25, 27, 33, 37, 41, 42, 44 und 15. **Himmelsrichtung** (H.): C = Centrum (Altstadt), N = Nord, O = Ost, S = Süd, W = West, NO = Nordost, NW = Nordwest, SO = Südost und SW = Südwest.

Eingemeindungen. Die Eingemeindung der Vororte **Berg am Laim** (B), **Milbertshofen** (Mi), **Moosach** (Mo) und **Oberföhring** (O) nach München ist für das Jahr 1913 beschlossen worden. Die zur Eingemeindung und für diese Orte zuständig **Amtsgericht, Bezirkskommando ist:** München. **Standesämter** (St.) Die Orte haben eigene Standesämter. **Postbestellanstalten** (P). Milbertshofen wird vom Postamt München 46 bestellt, die übrigen Orte haben eigene Postanstalten.

Straßenbahnen.

Linie 1: Nymphenburg–Hauptbahnhof–Marienplatz–Ostbahnhof. (Licht: blau-blau.)
- 2: Nordring. Max II.-Denkmal–Theresienstraße–Hauptbahnhof–Sendlinger Torplatz–Max II.-Denkmal. (Licht: rot-rot.)
- 3: Schwabing (Feilitzschstraße)–Ludwigstraße–Hauptbahnhof–(Arnulfstraße) Ausstellungspark. (Licht: grün-grün.)
- 4: Westfriedhof–Neuhausen–Karlstraße–Promenadeplatz–Ostbahnhof. (Licht: rot-gelb.)
- 5: Marienplatz (Heilig-Geist-Kirche)–Reichenbachstraße–Ohlmüllerstraße–Pilgersheimer Straße–Candidplatz. (Licht: weiß-weiß.)
- 6: Schwabing (Belgradstraße)–Barerstraße–Stachus–Sendlinger Torplatz–Sendling–Thalkirchen (Hofmannstraße). (Licht: weiß-blau.)
- 7: Georgenstraße–Hauptbahnhof–Fraunhoferstraße–Mariahilfplatz–Ostfriedhof–Martinsplatz. (Licht: grün-rot.)
- 8: Georgenstraße–Klenzestraße–Milbertshofen. (Licht: blau-grün.)
- 9: Bogenhausen (Ismaninger Straße)–Marienplatz–Landsberger Straße. (Licht: gelb-gelb.)
- 10: Schwabing (Feilitzschstraße)–Odeonsplatz–Marienplatz–Isartalbahnhof. (Licht: gelb-grün.)
- 11: Neuhausen–Hauptbahnhof–Marienplatz–Ostbahnhof. (Licht: blau-grün.)
- 12: Südring. Hauptbahnhof–Goetheplatz–Ostfriedhof–Max-Weber-Platz–Promenadeplatz–Hauptbahnhof. (Licht: violett-violett.)

Linie [illegible]: Schwabing (Nordfriedhof)–Odeonsplatz–Hauptbahnhof–(Arnulfstraße). (Licht: violett-grün.)
- 15: Marienplatz–(Heilig-Geist-Kirche)–Reichenbachstraße–Ohlmüllerstraße–Dreimühlenstraße. (Licht: weiß-violett.)
- 16: Schwabing (Belgradstraße)–Barerstraße–Karlsplatz–Sendlinger Torplatz–Sendling (Fürstenrieder Straße bzw. Waldfriedhof). (Licht: weiß-grün.)
- 17: Schwabing (Hohenzollernstraße)–Türkenstraße–Hauptbahnhof–Goetheplatz–Giesing (Pilgersheimer Straße). (Licht: blau-rot.)
- 18: Sendling (Fürstenrieder Straße)–Waldfriedhofstraße–Holzapfelkreut. (Licht: weiß-rot.)
- 19: Steinhausen–Marienplatz–Westend. (Licht: blau-gelb.)
- [illegible] Stachus–Schleißheimer Straße–Äußere Dachauer Straße–Leonrodstraße. (Licht: weiß-weiß.)
- [illegible] Schwabing (Feilitzschstraße)–Marienplatz–Sendlinger Torplatz–Ostfriedhof–Grünwald. (Licht: weiß-blau.)
- [illegible] Schwabing (Kölner Platz)–Odeonsplatz–Marienplatz–Sendlinger Torplatz–Implerstraße–Tiergarten. (Licht: weiß-violett.)
- 27: Ostfriedhof (Martinsplatz)–Isartaler Bahnhof. (Licht: gelb-rot.)
- [illegible]: Stachus–Landsbergerstraße–Laim–Pasing. (Licht: grün-gelb.)
- [illegible] Bogenhausen (Töltingstraße)–Max II.-Denkmal–Fraunhoferstraße–Isartalbahnhof. (Licht: grün-violett.)
- [illegible] Neuhausen–Hauptbahnhof–Sendlinger Torplatz–Ostfriedhof–Grünwald. (Licht: weiß-rot.)
- [illegible] Schwabing (Kölner Platz)–Odeonsplatz–Marienplatz–Sendlinger Torplatz–Implerstraße–Gruhmarktstraße. (Licht: weiß-rot.)

Straßenverzeichnis

Buchstaben und Zahlen in der Spalte □ geben die Lage der Straßen, Plätze usw. auf dem Stadtplan an. Sind Buchstaben und Zahlen mit einem * versehen, so bedeutet dies, daß der Name im Planquadrat fehlt, mit einem † daß er außerhalb des Planes in Verlängerung des Quadrates liegt.

-straße	St.	H.	P	□
Aachener-	4	N	[illegible]	F1
[illegible]	[illegible]	O	[illegible]	[illegible]*
[illegible]	4	[illegible]	10	[illegible]
[illegible]	[illegible]	O	[illegible]	D7
[illegible]	[illegible]	O	7	N6/7
Adalbert- 1–37, 2–38	1	NW	[illegible]	LM3
übrige	[illegible]	NW	[illegible]	—
Adam-Kraft-	[illegible]	W	[illegible]	[illegible]*
Adams-	[illegible]	SW	[illegible]	[illegible]*
Adelgunden-	1	SO	[illegible]	N4/5
Adelheid- 1–12	1	NW	[illegible]	L4
übrige	1	NW	[illegible]	—
Adlzreiter-	[illegible]	S	15	[illegible]/7
Agilolfingerplatz	[illegible]	O	[illegible]	[illegible]
Agilolfinger-	[illegible]	O	[illegible]	[illegible]
Agnes-Bernauer-Platz	4	W	45	A3
Agnes-Bernauer-	4	W	45	A[illegible]
Agnes-	1	NW	[illegible]	KL1
Agricolaplatz	4	W	48	A3
Agricola-	4	W	[illegible]	A3/4
Aiblinger-	4	W	12	[illegible]
Aidenbach-	[illegible]	S	[illegible]	[illegible]/7
[illegible]	[illegible]	O	[illegible]	[illegible]
Aindorfer-	[illegible]	W	[illegible]	A4
[illegible]	[illegible]	NW	[illegible]	[illegible]
Akademie-	1	NW	[illegible]	M3
[illegible]	[illegible]	O	7	[illegible]
Albert-	1	[illegible]	[illegible]	[illegible]*
Albrecht-Dürer-	[illegible]	O	[illegible]	[illegible]
[illegible]	[illegible]	NW	[illegible]	C[illegible]
[illegible]	4	W	[illegible]	A[illegible]*
Aldringen-	[illegible]	W	[illegible]	[illegible]*
[illegible]	1	NO	[illegible]	[illegible]
[illegible]	[illegible]	NW	[illegible]	[illegible]*
Alfred-Schmidt-	[illegible]	S	41	D6
Allacher-, Mo	Mo	NW	Mo	B4†
Alling	[illegible]	O	5	O1*
Alpenplatz	[illegible]	O	[illegible]	P5
Alpenrosen-	[illegible]	O	[illegible]	P5*
Alpen-	[illegible]	O	[illegible]	P5*
Alram-	[illegible]	S	12	D5
Altdorfer-	4	W	12	C8*
Altenhof-	1	[illegible]	[illegible]	F5*
Alter Hof	4	[illegible]	[illegible]	M4
Altenheimer-	[illegible]	O	[illegible]	[illegible]*
Alte Straße, Mo	Mo	NW	Mo	B4†
Alt-Gern	[illegible]	W	[illegible]	G1*
Altheimereck	1	[illegible]	[illegible]	L4
Alz-	[illegible]	O	[illegible]	P6*
Amalien-	1	N	[illegible]	M2/3
Amberger Platz	[illegible]	O	[illegible]	[illegible]
Amberger-	[illegible]	O	47	M8
Am Bergsteig	[illegible]	O	[illegible]	P5*
— Durchlaß	[illegible]	O	7	P4/5*
— Einlaß	1	SO	[illegible]	M5
— Feuerbächl	[illegible]	O	7	P1*
— Gasteig	[illegible]	O	[illegible]	N5
— Glockenbach	[illegible]	SW	[illegible]	L6
— Gries	4	NO	[illegible]	O3*
— Himmelanger	1	N	[illegible]	O2*
— Kanal	4	B	[illegible]	P1*
— Kirchberg	4	B	[illegible]	O1*
— Kirchstein	[illegible]	O	[illegible]	[illegible]*
— Kosttor	4	O	[illegible]	M4
— Lilienberg	[illegible]	O	7	N5/6
— Mühlbach	[illegible]	O	[illegible]	EF5*
— Neudeck	[illegible]	O	7	P5*
— Nockherberg	[illegible]	O	7	M7
— Perlacher Forst	[illegible]	O	[illegible]	M7
— Priel	[illegible]	O	37	[illegible]
Ampfinger-	[illegible]	O	[illegible]	P7
Amsterdamer-	[illegible]	O	[illegible]	[illegible]*
Amling	2	O	[illegible]	[illegible]*
Ammergauer-	1	W	48	[illegible]*
Ammersee-	3	S	25	C8*
Amort-	4	W	[illegible]	C8*
Ampfinger- B	[illegible]	O	[illegible]	[illegible]*
Amping-	[illegible]	O	[illegible]	OD4
Andechser	[illegible]	S	25	C8*
An der Grube	4	N	23	G3/4*
— der Kreppe	[illegible]	O	[illegible]	[illegible]*
— der Schwaige	[illegible]	O	[illegible]	G1/4*
Andreas-	1	W	[illegible]	[illegible]*
Anger, Oberer	1	[illegible]	[illegible]	L5
— Unterer	1	[illegible]	[illegible]	L5
Angermayer-	4	N	[illegible]	F1*
Angerstor-	1	SO	[illegible]	[illegible]*
Angler	1	W	15	[illegible]*
Ansbacher-	1	NW	[illegible]	L3
Anton-Müller	1	W	[illegible]	[illegible]*
Antwerpen	1	N	[illegible]	F4*
Antwerpener-	4	N	[illegible]	G4*
Apian-	1	N	[illegible]	[illegible]*
Arber-	[illegible]	O	[illegible]	[illegible]*
Arcis- 1–65, 74	4	NW	[illegible]	KL1–3
übrige	4	NW	[illegible]	—
Arco-	4	NW	[illegible]	KL4
Aretin-	[illegible]	O	[illegible]	N7
Argelsrieder-	[illegible]	O	[illegible]	[illegible]*
Arminius-	[illegible]	O	[illegible]	[illegible]
Arndt-	4	SO	[illegible]	L6/7
Arnold-	[illegible]	O	[illegible]	[illegible]*
Arnulf- 1–19	[illegible]	NW	[illegible]	CD2
20–70	4	NW	[illegible]	—
71–91, 130–134	4	W	18	—
übrige	4	W	[illegible]	—
Artillerie-	4	W	48	CD2
Asam-	[illegible]	O	[illegible]	G5

Meyers Orts-Lexikon des Deutschen Reichs. 5. Aufl., II. Bd.

Digitized by Google

-straße	St	H	P	Q
Asam-	3	O	7	M6/7
Atelier-	3	W	38	C3,5
Athener Platz	2	O	3	E7
Athener-	3	O	3	E7*
Auen-	0	SO	1	KL6/7
Auerfeld-	0	O	7	NO7
Auf der Insel	1	O	0	N6
Auffahrtsallee 1 b	3	W	30	BC3
95, 100	1	W	40	—
übrige	1	W	30	—
Augsburger-	3	SO	3	K3
Augusten-	1	NW	3	K2/3
Augustiner-	3	C	3	[illegible]
Aumeister	1	N	90	H1†
Aurbacher-	0	O	7	F5*
Authariplatz	3	O	0	E7
Authari-	0	O	0	H7
Aventin-	1	SO	0	M5
Baaderplatz	3	SO	3	M5
Baader- 1–30, 2–78	3	SO	3	M5/6
übrige	0	SO	3	—
Bad	0	S	21	D8
Bahnhofplatz	0	NW	3	K4
— Mo	●○	NW	Mo	E1†
Bahnhof-, Mo	Mo	NW	Mo	E1†
Bahn-, Mi	Mi	NW	46	E1†
Baierbrunner-	3	0	36	C6/7
Balan-	3	O	3	O N4–6
Baldeplatz	3	SO	3	L7
Balde-	0	SO	0	K6/7
Baldur-	3	W	19	C1
Bandel-	1	W	30	C1/3*
[illegible]	3	N	30	F1*
Barbara-	3	NW	0	I1
[illegible]platz	3	O	0	H3
Barbarossa-	2	O	3	H8*
Barelli-	3	W	30	B1*
Barer-	1	NW	3	K2/3
[illegible]	4	W	11	C8
[illegible], Mo	Mo	NW	●○	E1†
[illegible]	0	O	3	G7
[illegible]	1	NW	3	L1
Baumgartner-	3	S	15	UM
[illegible]	3	SO	3	L6
Bavariaring	0	SW	2	I5/6
Bavaria-	0	SW	3	I4/5
Bayer-	0	SW	0	IK4
Bayerwaldplatz	0	O	97	H8
Bayrischzeller-	3	O	0	F5/6*
Bazeilles-	3	O	6	O2
Becker-	1	W	30	C1*
Bechstein-	3	N	30	E3*
Beethovenplatz	0	SW	3	IK5
Beethoven-	0	SW	0	I5
[illegible]	0	O	97	M5*
[illegible]	4	W	42	B3
[illegible]	3	N	90	F2*
Belfort-	0	O	0	O4*
Belgrad-	1	N	30	M1
— 30	30	NW	45	F2†
Benediktbeurer-	0	S	41	D7*
Benediktenwand-	0	O	0	K7
[illegible]platz	0	O	0	F6
[illegible]platz	1	W	42	B6*
[illegible]	3	W	43	E5/1*
Berchtesgadener-	3	O	3	NP8
[illegible]	3	O	7	M8
Berg-am-Laim-	0	O	6	O N8
Bergmann-	1	W	38	C3/4
Berg-	2	O	3	E/F5
Berlepsch-	0	S	30	E4*
Berliner Platz	1	N	90	F1
Berliner-	1	N	90	F1*
[illegible]	3	O	0	H5*
[illegible]	3	W	21	D2
[illegible]	3	W	12	D5*
Berta-	0	W	12	C8
Bertold-	2	O	0	E7*
Biedersteiner	1	O	90	G1
Biedersteiner-	3	N	90	G1
[illegible]	3	O	0	N5
[illegible]	3	N	90	F1*

-straße	St	H	P	Q
Birkenleiten	2	O	0	E6
Birken-, Mo	Mo	NW	Mo	H1†
[illegible]	3	NW	3	CD2/3
Birketweg	1	W	12	BC3
— [illegible]gut	1	W	40	BC3*
[illegible]	3	O	3	L7
Bismarck	3	N	90	F1
Blücher	3	W	12	C3*
— M	M	NW	46	E1†
[illegible]	3	O	0	L5
Blutenburg	1	NW	0	CD2
[illegible]	1	NW	3	LM6
Böcklin-	1	W	30	C1/2
[illegible]- Mo	Mo	NW	●○	E1†
Bogenhauser Kirchplatz	3	O	97	G4*
Bogen-	3	O	0	G4/5*
— O	3	O	3	E4*
Böhmerwaldplatz	3	O	97	M3
Bonner Platz	1	O	30	F3
Bonner-	1	N	90	F1
Boos-	0	O	7	M6/7
Boschetsrieder-				BC6/7
2, 11, 12, 14	3	S	11	—
übrige	3	S	90	—
Bothmer-	3	W	30	C8*
[illegible]	3	O	3	F7
[illegible]	3	O	0	K6
[illegible]	3	O	0	E7
Brabanter	3	S	90	G1
Braganza-	3	W	10	C1/3*
[illegible]	3	O	0	H3*
[illegible]	0	O	7	K3
Brandenburger-	3	N	30	G1*
[illegible]	3	C	3	F3*
Bray-	0	O	0	H3/4*
[illegible]	0	O	0	F5*
[illegible]	0	O	3	G4
[illegible]	2	O	0	H8*
[illegible] 2–40	3	NW	3	KL6
übrige	3	NW	0	—
[illegible]	1	W	45	B4
[illegible]	1	W	30	G1/3*
Bruckner-	2	O	3	H5
Bruderhof-	0	S	10	D6/8
Brudermühl-	3	S	10	D8
Bruder-	3	NO	0	N3/4
[illegible]	3	O	3	E7
Brunhilden-	3	W	30	A3/2
[illegible]	3	O	0	F5/6*
[illegible]	1	C	3	M3/4*
[illegible]	3	O	7	G4*
[illegible]	0	O	7	F4*
[illegible]	1	N	90	G3
[illegible]	3	W	30	C7
Burggrafen	3	O	0	M3*
Burghausener-	3	W	12	G8*
Burg-	3	C	3	M4/5
[illegible]	1	NO	3	N1
[illegible]	0	O	0	G3/5*
[illegible]	1	SO	0	M5
[illegible]	3	W	40	A4
[illegible]	1	W	42	A4
[illegible]	3	W	30	DC1
[illegible]	3	O	3	E6/8
[illegible]	3	O	3	D5
[illegible]	0	O	0	NP6*
[illegible]	0	O	0	H7
Chiemgau-	0	O	0	F08
Chiemseeplatz	3	O	0	M5
[illegible]	3	O	3	G4*
[illegible]	3	W	30	D5
Christoph Schmid-	3	N	90	F2†
Christoph-	3	NO	0	N3
Claude-Lorrain-Platz	3	O	0	M6*
Claude-Lorrain-	2	O	0	L7
Clemens-Keller-Platz	3	O	0	D8
Clemens-Keller-	0	O	0	D8
Clemensplatz	3	O	30	30
Clemens-	1	N	30	E/F1
[illegible]	3	O	3	G5

-straße	St	H	P	Q
Columbus-	3	O	0	M7
[illegible]	0	O	3	G4*
[illegible]	0	O	97	G3*
[illegible]	1	SO	0	M5/6
Cotta-	1	NO	0	G5*
[illegible]platz	0	O	0	H4
[illegible]	3	NW	0	K1
Cronje-, B	B	O	●	H3*
Cuvilliés-	3	O	97	G3*
Dachauer- 1–107 2–100	3	NW	0	DK1-4
110, 126–180, 201–	3	W	16	—
übrige	1	W	30	—
[illegible]	0	S	10	[illegible]
Dall' Armi-	0	S	30	E1
Damenstift-	1	O	0	L4/5
Damm-	0	O	0	F4/5*
[illegible]	0	S	10	[illegible]
Dante-	1	W	30	30
[illegible]	0	S	10	B6*
Defregger-	0	O	3	E7*
Degenfeld-	1	N	30	F2*
[illegible]	0	O	6	F6/8
De-la-Paz-	3	W	30	D2/3
Denninger-	0	O	27	GH3/4
Denninger Weg	0	O	97	H3
[illegible]	3	NW	0	[illegible]
Destouches-	1	N	30	[illegible]
Deutinger-	3	W	12	G6*
Dewet-, B	B	O	3	H3*
— 30	M	NW	40	E1†
Diana-	1	NO	0	G5*
[illegible]	3	O	0	[illegible]
[illegible]	0	W	30	[illegible]
Dietlinden-	1	N	30	[illegible]
Dietramszeller Platz	0	S	30	[illegible]
Dietramszeller-	0	S	26	[illegible]
Dillis-	1	NO	0	[illegible]
Döllinger-	1	W	30	[illegible]
Dollmann-	0	O	0	[illegible]
Dolomiten-	0	O	0	[illegible]
Dom-Pedro-Platz	3	W	30	[illegible]
Dom-Pedro-	1	W	45	[illegible]
Donau-	0	O	27	[illegible]
Donnersberger-	1	W	30	[illegible]
[illegible]	0	O	[illegible]	[illegible]
[illegible]	0	O	[illegible]	[illegible]
Dreifaltigkeitsplatz	3	N	[illegible]	[illegible]
Dreimühlen-	0	S	[illegible]	[illegible]
[illegible]	3	O	[illegible]	[illegible]
[illegible]	2	O	3	[illegible]
[illegible]	2	N	24	F1*
[illegible]	1	W	30	[illegible]
[illegible]	4	W	30	CD1*
Ebersberger-	0	O	27	[illegible]
Eckart-	0	O	70	[illegible]
[illegible]	4	W	30	[illegible]
Edelweiß-	0	O	0	[illegible]
Edlinger Platz	0	O	0	M7
Edlinger-	0	O	9	LM7
Eduard-Schmid-	0	[illegible]	[illegible]	[illegible]
Effnerplatz	0	[illegible]	27	[illegible]
Effner-	0	[illegible]	27	[illegible]
[illegible]	4	[illegible]	42	A3
[illegible]	0	[illegible]	0	G4*
Eginhard-	4	[illegible]	30	C1*
Ehrengut-	3	[illegible]	10	M7
[illegible]	3	[illegible]	10	E6*
Eichendorff-	3	[illegible]	30	C2/4*
[illegible]	0	O	3	D7*
Eichthal-	2	O	0	F7
Eintrachtplatz	1	O	3	F08
Eintracht-	2	O	0	F08*
[illegible]	1	N	30	G4*
[illegible]	1	O	0	L4
[illegible]	2	O	97	E8
[illegible]	2	O	0	F8*
Elisabethplatz	1	NW	3	LM1
Elisabeth- 71	4	NW	0	KL1
übrige	1	NW	2	—
[illegible]	[illegible]	NW	0	K4

-straße	St.	H.	P	□
[illegible]-	3	O	8	O4
Elsa-	3	O	9	O6
Elsenheimer-	3	W	12	DC5
Elvira-	3	NW	9	D2/3*
Emanuel	1	N	23	L1
Emmeram-	3	O	8	P6
— Mi	Mi	NW	46	J1†
Emil-Geis-	9	S	22	D6
Emil-Riedel-	3	NO	9	O2/3
Engelhardt-	3	S	66	O8*
Englschalkinger-	2	O	27	N8
— O	O	NO	O	H1*
Enhuber-	4	NW	2	E6
Entenbach-	9	S	7	M7
Erhardt-	3	SO	2	MN5/6
[illegible]-	3	O	8	H8*
[illegible]platz	9	S	10	D4
[illegible]-	4	NW	2	H6
Eschenbach-	9	O	9	O8*
[illegible]-	3	W	12	B5
[illegible]-	3	W	36	C1*
Ettal	9	W	12	B8
Ett-	1	S	9	L4
[illegible]-	4	W	68	B4/5
Falkenstein-	9	O	9	O6
Falken-	9	O	7	M7
Falkenturm	1	O	8	M6*
Fallmerayer- 20, 21	1	N	46	G3
übrige	3	N	66	—
Färbergraben	1	O	9	L4/5
Farinelli-	1	N	23	H1*
Fasanerie, Mo	Mo	NW	Mo	D1†
Fasanerie-	4	W	22	D3
Fasanerieweg 13	3	O	8	O6
übrige	3	O	9	—
Fasangarten	3	O	9	G8†
Feilitzsch-	1	N	23	NO3
Feldmochinger- 98	Mi	N	46	B1†
— Mo	Mo	NW	Mo	B1†
Feld-, Obere	3	O	2	G3/4
— Untere	3	O	9	G2*
Fendl-	1	N	23	M1
Ferdinand-Maria-	4	W	66	B3
Ferdinand-Miller-Platz	4	NW	2	I2
Feuerbach-	3	S	8	F6/7
Fichtelgebirg-	8	O	27	M8
[illegible]-	3	O	2	KP2*
Finken-	3	NW	2	LM8
Fischbachauer-	3	O	8	P5/6
Fischer-	3	O	7	F6*
Fleischer-	3	S	10	I7
Fliederweg	8	O	8	F7*
Flieger-	9	SO	2	KL5
Flüggen-	4	W	12	B6*
Flur-	8	O	8	O4
Föhringer Allee	8	O	27	O8
Forstenrieder Feldweg	9	S	66	A–C6/7
Forstenrieder- 151, 160	9	S	66	BC5/6
übrige	9	S	66	—
Frankfurter-	9	O	8	B4
Franz-Fihl-, Mo	Mo	NW	Mo	D1†
Franziskaner- 1–31	3	O	8	NO6
übrige	3	O	7	—
Franziskanerweg	3	O	7	N6*
Franz-Joseph-	1	NW	2	MN1
Franz-	1	N	23	N1
[illegible]	1	SO	4	K6
Frauenplatz	1	O	9	L4
Frauen-	1	SO	2	M5
[illegible]	1	O	2	F6*
[illegible]platz	3	S	41	D6
Fraunberg-	3	S	41	D6
Fraunhofer-	1	SO	8	LM5
Freibad	3	O	8	M6*
Freiburger Platz	4	W	42	A2
Freimanner-, Mi	Mi	NW	46	H1†
Frey	3	N	23	H2*
[illegible]-	4	W	12	B6*
Frieda-	3	S	24	CD6
Friedenheimer-	4	W	12	B5/6
[illegible]-	3	O	2	O4/5
Friedhof-, Mo	Mo	NW	Mo	D1†
Friedrich-Beck-	3	N	23	F1†
Friedrich-Hebbel-	3	W	22	B2/3*
Friedrich-	1	NW	2	H1
Frohschammer-, Mi	Mi	NW	46	H1†
Fröschweiler-	3	O	8	G1*
Fromund-	3	O	8	P6
Frühling- 5–35	3	O	7	M6/7
übrige	3	O	8	—
Frundsberg-	3	W	19	C3
Fuchs-	1	N	66	F1*
Fuetterer-	3	W	19	CD2*
Fugger	3	S	10	C4/5*
[illegible]-	3	O	8	H5
Füll-	3	O	8	D7*
Fürstenbergplatz	3	W	42	A4
[illegible]-, Mi	Mi	NW	46	O1*
Fürstenfelder-	3	O	2	L4/5
Fürstenrieder-				A5–8
11½, 13½, 277–290	9	W	12	—
übrige	3	W	42	—
Fürsten-	3	NW	2	M3
[illegible]-	3	W	66	B1*
Gabelsberger- 10–91	3	NW	2	KL3/5
übrige	3	NW	2	—
Gabrielenplatz	3	NW	2	C8
Gabrielen-	3	NW	2	C3/4*
Gaigl	4	NW	2	J2
Gaisacher-	6	S	10	D6
Gaisberg-	3	O	8	GH4
Galerie-	3	NO	2	MN3/4
Galileiplatz	3	O	27	G3
Gallmayer-	3	O	4	O6
Galvani	1	N	66	O1*
Gammelsdorf-	3	O	8	M4*
Ganghofer- 1–21, 2–18	3	W	12	CD3–5
übrige	3	S	12	—
Garten-, Mi	Mi	NW	46	H1*
Gärtnerplatz	1	SO	2	M5
[illegible]-, Mo	Mo	NW	Mo	H1†
Gassner-	3	W	66	B3*
Gauß-	3	O	27	G1/2*
[illegible]-	3	S	66	D6*
Gebsattel-	3	O	7	N6/7
Gedon-	3	NO	2	N1
Geibel-	3	O	27	O3*
[illegible]platz	3	W	42	A4
Geiselgasteig-	9	S	8	H8
Gentz-	3	NW	2	L1
Georgen-	3	NW	2	K–M2/3
[illegible]-	3	O	9	H5*
Germania-	1	N	23	F1
Gerner-	3	W	66	C1/2
Gerner Weg	4	W	66	BC1/2*
[illegible]-	3	W	22	C3/4
Geßler-	4	W	42	A4*
Gewürzmühl-	1	NO	2	NO4
Geyersperger-	3	W	48	A3/4
Geyer-	9	SO	3	KL6/7
Gilchinger-	3	W	66	B4*
[illegible]-	3	O	7	O8
Giesinger Bahnhofplatz	3	O	8	G5/6
— Berg	3	O	8	F6
[illegible]-	3	O	8	B5/6*
[illegible]-	3	O	2	F6
[illegible]-	3	W	22	B3*
[illegible]-	1	NO	2	M1/2
Glück-	1	NW	2	K3
Gmunder-	3	S	66	C7
[illegible]-	1	N	23	G1*
Goetheplatz	3	SW	2	K6
Goethe-	3	SW	2	K4–6
Gollierplatz	4	W	12	C4
Gollier- 1–69, 2–64	3	W	12	CD3/4
übrige	4	W	12	—
[illegible]-	3	O	2	F6/7
Görres-	4	NW	2	KL2/3
Gottfried-	3	N	66	F1*
Gotthardplatz	4	W	42	A3/4*
Gotthard-	4	W	42	AB3/4
[illegible] Platz	3	S	10	[illegible]
[illegible]-	3	S	22	D5
[illegible]-, Mi	Mi	NW	46	H1*
[illegible]-	3	O	2	F6*
Gradenwinkel	2	O	6	O4*
Graf-Konrad-, Mi	Mi	NW	46	G1†
Gral-	9	S	9	O6
[illegible]-	3	N	23	O1
Gramer-	3	W	12	D6*
Gras-, Obere	3	O	8	F6*
— Untere	3	O	8	F6*
Grasweg	3	S	12	L4/5
Gravelotte-	3	O	2	G2*
[illegible]berg	3	S	41	D8*
[illegible]-	3	O	8	H7
Grillparzer-	3	O	9	GH1
Grimm-	3	SW	8	D4*
[illegible]-	3	W	66	B1*
Grosjean-	3	S	27	K2*
[illegible]	3	S	44	G7
Gruft-	1	O	2	M4
[illegible]-, O	O	NO	O	H1*
Grünwalder Platz	3	O	2	H7
Grünwalder-	3	S	2	HG6/7
Gudrun-	4	W	12	C5*
Guldein-	4	W	12	C5
[illegible]-	3	SW	2	B4
Gümbel-	3	NW	2	C6*
Gumppenberg-	3	O	27	H1*
Gundelinden-	3	N	23	G2*
Gunezrainer-	1	N	23	KG1
Günther-	3	W	66	B5
Gutenberg-	4	W	22	O2/3
Gyßling-	3	N	23	G1/2
Habacher-	4	W	12	D5
Habenschaden-	3	O	8	F6
Häberl-	3	SO	2	K6
Habsburgerplatz	3	NW	2	M1
Habsburger-	1	NW	2	M1
Hacken-	1	O	2	L5
[illegible]-, Mo	Mo	NW	Mo	D1†
Hage-	3	W	12	B6*
Hahnen-	3	NO	2	M3
Haimhauser Platz	3	N	66	FG1*
Haimhauser-	1	N	66	G1
[illegible]-	3	O	2	N8
[illegible]-	3	2	22	C6*
Händel-	3	O	27	H2*
[illegible]-	3	W	22	O1*
[illegible]-	3	W	22	C4/5
Hanselmann-, Mi	Mi	NW	46	H1†
Hans-Mielich-Platz	3	O	9	H6
Hans-Mielich-	8	O	9	H8
Hans-Sachs-	3	SO	8	L6
Harlaching	3	O	9	H7
Harlachinger Mühlweg	3	O	8	HF7
Harlachinger-	3	O	9	H6/7
Harthauser Platz	3	O	9	H7
Harthauser-	3	O	9	H7
[illegible]-	3	O	8	H8*
[illegible]-	3	W	12	D6*
Hartmann-	3	O	2	L4
Hartwig-, Mi	Mi	NW	46	H1†
[illegible]-	4	NW	9	D6*
[illegible]-	3	S	22	D6
Hauber-	3	O	7	G4*
Haupt-, O	O	NO	O	H1*
Haydn-	3	SW	8	JK5/6
Hebenstreit-	9	O	2	H7*
[illegible]-	1	N	23	G1/2*
[illegible]-	9	S	66	F8*
Hedwig-	3	NW	2	C5*
[illegible]-	9	O	8	F6*
Heideck-	4	W	66	CD4
Heidelberger Platz	1	N	23	F2
Heidelberger-	1	N	23	F2*
Heiliggeist-	3	O	2	M5/6*
[illegible]-	3	S	44	H7
Heimeranplatz	3	W	12	O4
Heimeran- 1–5, 2–26	3	W	12	CD4
übrige	4	W	12	—
[illegible]-	9	O	8	F6
Heinrich-Vogl-	9	S	44	GH7
Heiß-	3	S	66	O6*
Hellabrunner-	3	O	8	H6/7*

Digitized by Google

-straße	St.	H	P	□
Hellabrunner-	1	O	6	[illegible]
Helmholtz-	1	N	26	F1*
Helmpert-	4	W	42	A5
Helmtruden-	0	N	26	G1*
Hennegau-	1	N	26	G1*
Henrik-Ibsen-	4	W	26	C8*
Herbst-	4	NW	1	[illegible]/1
Herder-	4	W	26	B4*
Hergt-	3	[illegible]	10	D6*
Herkomer-	0	[illegible]	37	GH3
Hermann-Lingg-	1	SW	1	C8*
Hermann-Schmid-	1	SW	0	J6
[illegible]	1	O	8	H6
Herrn-	1	O	1	MN4/5
Herschel-	1	O	37	G8*
Hertha-	4	W	26	AB6
Hertling-	0	O	9	N7*
Herzog-Albrecht-Platz	0	O	37	GH3
Herzog-Garibald-	0	O	9	HL7*
Herzog-Heinrich-	1	SW	1	I5/6
Herzog-Max-	1	O	1	J6*
Herzog-Odilo-	1	O	8	J6*
Herzogpark-	0	O	37	G3*
Herzog-Rudolf-	1	NO	1	N1
Herzogspital-	0	O	9	KL4
Herzogstand-	0	O	9	F8
Herzog-	1	N	26	DF1
Herzog-Wilhelm-	1	[illegible]	1	L4/5
Hesseloher-	1	N	26	F1*
Heß-	4	NW	1	I–L1/2
Hiendlmayr-	[illegible]	O	2	F8*
Hildebold-	1	N	26	[illegible]
Hildegard-	1	NO	1	MN6
Hiltensperger-				KL1
1–15 2–4	4	NW	9	—
11–51 10–58a	1	NW	9	—
übrige	1	N	26	—
Himbsel-	1	NO	8	N06
[illegible]	1	NO	1	O6
Hinterbrühl	0	[illegible]	00	D7
Hippmann-	4	W	06	C8*
Hirschau	1	N	26	D1/2
Hirschberger-	1	N	26	D1/2
[illegible]	4	W	19	C8/9
Hirschgartenallee	4	W	26	B2
Hirschgereuth-	0	[illegible]	9	H7
Hirten-	4	NW	1	[illegible]4
Hochbrücken-	1	O	0	M4/5
Hochleite	1	O	0	D7
Höchl-	0	O	37	G3*
Hoch-	3	O	7	N6/7
[illegible]	3	1	41	D6/7*
[illegible]	4	W	39	C1*
Hofgarten-	0	NO	1	M4
Hofgraben	0	O	1	M4
Hofmann-	0	[illegible]	26	C6/7
Hofstatt	0	O	1	[illegible]/4*
Hogenberg-	1	W	40	AB6
Hohenaschauer-	0	O	9	F6
Hohenlohe-	1	W	26	C8
Hohenschwangauplatz	0	O	9	FH6
Hohenschwangau-	1	O	0	FG6*
Hohenstaufen-	1	NW	1	N1
Hohenwaldeck-	1	O	1	N8
Hohenzollernplatz	0	N	26	E8
Hohenzollern-	0	NW	0	K–M0
Holbeinplatz	0	O	37	G8
Holbein-	1	[illegible]	37	GH3
Holland-	4	W	19	G1*
Holtzendorff-	1	O	1	F8*
(Holzapfelkreuth)	0	W	12	AB6
Holzapfel-	0	W	11	D9*
Holzhof	0	O	9	G8
Holzkirchner-	0	[illegible]	*)	H7
Holz-	0	SO	1	L5
Hompesch-	0	O	11	G8*
— B	B	O	B	M4*
Hopfen-	4	NW	9	I8/6
Hortensien-	0	NW	9	CD8*
Hübner-	4	W	40	A4
Hund-	1	W	12	C4*
[illegible]	1	O	37	[illegible]
[illegible]	1	N	26	[illegible]
[illegible]	1	NW	0	[illegible]L1
[illegible]	0	O	9	[illegible]*
[illegible]	1	N	26	F1
[illegible]	0	O	1	L4/5
[illegible]	1	W	26	AB*
[illegible]	4	W	00	B5/6
[illegible]	4	W	19	CD2
Humboldt-	0	O	0	L7
Hundertpfund-	0	O	1	F8*
Ickstatt-	1	NO	1	L6
[illegible]	1	O	44	[illegible]
Iffland-	1	NO	0	[illegible]
[illegible]	0	[illegible]	0	F5
[illegible]	0	N	26	F1†
Imhof-	1	N	26	G1*
Impler-	0	O	11	I6
In der Grube	1	O	1	G8/4*
Indersdorfer Platz	4	W	36	A4*
Indersdorfer-	4	W	42	A4
Infanterie-	4	NW	0	IK1
[illegible]	0	O	0	D8*
Inn-	1	O	37	GH3
Irschenhauser-	0	[illegible]	11	C7/7
[illegible]	0	N	26	F1†
Isabella- 1–19	4	NW	1	L1
20–49	0	NW	0	—
Isarauen	0	O	10	DH4/5
Isartal 1–11	1	O	10	E7
— übrige	1	1	11	—
Isartorplatz	1	NO	1	MN5
Isengau-	1	O	1	H8*
Isenschmid-	0	O	0	D7
Ismaninger-				OMN/8
0–96 1–60*	0	O	8	—
übrige	1	O	37	—
Isolden-	1	N	26	F1
Jachenauer-	0	[illegible]	36	C8*
Jagd	1	W	19	C8*
Jäger-	0	NW	1	LM5
Jägerwirt-	1	O	19	C8*
Jahn-	3	[illegible]	0	L6
[illegible]	0	[illegible]	0	[illegible]
Jenner-	1	NO	0	H8
Jensen-	0	O	37	H8*
[illegible]	0	0	26	[illegible]
Johanneskirchner-	0	NO	0	K1*
Johannisplatz	0	O	0	G4
Johannis-, Obere	0	O	0	G4*
— Untere	1	O	0	G4*
Johann-von-Werth-	4	W	19	C8*
Jolly	1	O	1	H7*
Jörg-	4	W	26	A4
Josephinen-	1	O	44	GH7
Josephsplatz	4	NW	0	KL1
Josephspital-	1	O	0	KL4
Joseph-	4	NW	1	L1
Jugend-	0	O	1	G4*
Jülicher Platz	1	N	26	F1
Jungfernturm-	1	NW	0	[illegible]3*
Jungwirt-	1	N	26	H8*
Juta-	4	NW	1	CD4
Kaiser-Ludwig-Platz	0	SW	0	I5
Kaiserplatz	0	N	26	M0
Kaiser-	1	N	26	MN0
Kanal-	0	NO	0	N4/5
[illegible], Mi	Mi	NW	40	[illegible]↑
Kant-, Mi	Mi	NW	40	M1↑
Kapellen-	0	O	1	J8*
— Mi	Mi	NW	Mi	B1↑
Kapellenweg	0	[illegible]	10	B4/5*
Kapuzinerplatz	1	Mi	1	K6
Kapuziner-	1	SO	1	IK6/7
Karl-Singer-	0	W	10	D1*
Karlsplatz	0	NW	1	KL4
Karl-	0	NW	0	[illegible]
Karl-Theodor-Platz	1	N	26	B1
Karl-Theodor-	1	B	26	HP1
Karl-[illegible]-	0	N	[illegible]	[illegible]
Karmeliter-	0	O	9	L4
Karolinenplatz	0	NW	9	[illegible]
Karolinen-	1	NO	9	[illegible]
Karolingerplatz	1	O	9	[illegible]
Karolinger-	0	O	9	[illegible]
Karwendel-	0	O	9	[illegible]
[illegible]	0	M	37	[illegible]
Kaspar-[illegible]-	1	W	26	[illegible]
[illegible]	1	B	9	[illegible]
Kaulbachplatz	1	NO	9	[illegible]
Kaulbach-	1	NO	9	[illegible]
Kazmair- 4–37	0	W	26	[illegible]
übrige	0	W	12	[illegible]
[illegible]	0	N	26	[illegible]
Kegelhof	1	O	7	[illegible]
Kellerer-	0	W	10	[illegible]
Kelter-	0	O	0	[illegible]
Kemnatenplatz	0	W	26	[illegible]
Kemnaten-	4	W	26	[illegible]
[illegible]	0	N	26	[illegible]
Kepler-	1	O	9	[illegible]
— Mi	Mi	NW	26	[illegible]
Kesselberg-	0	O	9	[illegible]
[illegible]	0	NW	9	K1
Khidlerplatz	0	O	10	[illegible]
Khidler-	0	S	10	[illegible]
Klee-	0	O	9	[illegible]
Kiliansplatz	1	W	[illegible]	[illegible]
Kindermann-	1	W	[illegible]	C1*
Kirchen-	0	O	[illegible]	[illegible]
Kirchmair-	0	W	42	[illegible]
Kirchplatz-	0	O	[illegible]	[illegible]
Kirchweg	0	O	43	[illegible]
Kirner-	1	O	[illegible]	[illegible]
Klara-[illegible]-	0	O	4	[illegible]
Klara-	0	NW	[illegible]	[illegible]
Klara-Ziegler-	0	O	[illegible]	[illegible]
[illegible]	1	NW	[illegible]	L1
Kleinhesselohe	1	N	26	[illegible]
Kleist-	0	O	[illegible]	[illegible]
[illegible]	0	N	[illegible]	G[illegible]
Klenze- 1–49, 2–46	1	SO	3	LM5
übrige	0	SO	4	—
Klopstock-	4	N	26	C1*
[illegible]	4	W	[illegible]	[illegible]
[illegible]	4	W	[illegible]	[illegible]
[illegible]	0	O	[illegible]	[illegible]
[illegible]	0	NO	[illegible]	N4/5
[illegible]	1	N	[illegible]	F[illegible]
[illegible], Mi	Mi	NW	40	[illegible]
Kobell-	1	SW	1	[illegible]
Koch-	1	NO	0	NO4
Kohl-	0	[illegible]	1	J4*
Kolberger-	0	O	37	GH2
[illegible]	0	[illegible]	9	[illegible]
Kölner Platz	1	N	26	F1
Körner-	1	N	26	F1*
[illegible]	0	SO	0	I6
Königin-	1	NO	1	N1–[illegible]
Königsplatz	[illegible]	NW	1	KL4
Königssee-	[illegible]	O	1	[illegible]
Königswarter-	[illegible]	O	0	H7
Konradin-	[illegible]	O	9	[illegible]
Konrad-	[illegible]	NW	0	M1
Korbinian-	[illegible]	O	1	G5
übrige	[illegible]	O	0	—
— Mi	Mi	NW	46	M1↑
[illegible]	[illegible]	SO	0	L6
Kraepelin-	[illegible]	[illegible]	[illegible]	CD4*
[illegible]	[illegible]	O	?	B4/5*
Kratzer-	1	W	12	C1/2*
Kraut-, Obere, Mi	Mi	SW	Mi	B1↑
— Untere, Mi	Mi	NW	Mi	B1↑
Kreller-, B	B	O	B	M4*
Kreittmayr-	1	NW	1	[illegible]
[illegible]	[illegible]	O	?	[illegible]
[illegible]	[illegible]	O	1	L5
[illegible]	[illegible]	O	1	G4*
Krieger-	[illegible]	O	0	[illegible]
[illegible]	[illegible]	[illegible]	26	KL1
[illegible]	[illegible]	[illegible]	[illegible]	[illegible]
[illegible]	[illegible]	[illegible]	[illegible]	[illegible]

---

*) Großhesselohe.

-straße	Bz.	H.	P	□
Kufsteiner Platz	8	O	27	G4
Kugelberg	8	O	8	G3/4*
Kugler-	2	O	2	G3/4*
Kugelmüller-	4	W	05	H1
Kühbach-	8	O	2	E6*
Kunigunden-	1	N	05	FG1
Kupferhammer-	3	H	8	F5*
Kurfürsten-	1	NW	8	M1/2
Kurgarten-	4	W	20	D6*
Kürnberg-	4	W	05	A2/3*
Kyffhäuser-	2	O	4	M5*
Kyrein-	8	S	05	I5*
Laber-	4	W	13	DC2
Lagerhaus-	8	O	10	I7
Laim	4	W	42	A3
Laimer Platz	4	W	42	A4
Laimer-	4	W	20	AB2,3
Laimer Weg	4	O	20	C4
Lämmer-	4	NW	8	F6*
Lamont-	8	O	27	G3
Lampadius-	4	W	05	C1
Landfried-	1	O	2	F6*
Landl-	2	O	8	F6*
Landsberger-				A–B6
1–71 4–50	1	W	18	—
73–217 90–218	4	W	18	—
übrige	4	W	05	—
Landschaft-	1	O	2	M4
Landshuter Allee	4	W	20	C1–3
Land-	1	OO	2	M6
Landwehr-	8	SW	2	IK5
Langer-	2	O	8	G5*
Lanz-	4	W	05	A4
Lapisee-	2	O	27	H3
Laurentiusplatz	4	W	05	D2
Laurinplatz	8	O	8	H7
Lautensack-	4	W	05	D3
Lauterer-	8	O	8	H7
Lazarett-	4	NW	8	H3
Lebschée-	2	O	8	D6
Lederer-	1	O	2	M4,5
Leibl-	8	O	8	H6/7*
Leitmeir-	8	O	8	F6*
Lenau-	8	O	05	G4*
Lenbachplatz	1	NW	2	L4
Lengfeldplatz	1	SO	8	G3
Lenggrieser-	2	S	41	D2
Lentrieder-	4	W	20	G1,2*
Leonhard-Eck-	8	O	27	GK3
Leonhard-	8	O	8	G4*
Leonrod- 2–42, 1–61	4	W	05	I1
113a–117a	4	O	05	—
übrige	4	NW	8	—
Leopold 1–37 2–66a	2	OH	2	NW1,2
übrige	1	W	05	—
Lerchenfeld-	1	NO	8	NO3/4
— Alte, Mo	Mo	NW	Mo	E2†
Lessing-	8	SW	8	J8
Leuchtenberg-	2	O	8	M1/4
Leveling-	2	O	2	F6*
Lichtenau-	1	O	2	F6*
Liebherr-	1	NO	8	N8
Liebig-	1	NO	8	N O6
Lier-	4	W	05	D2
Ligsalz-	8	W	05	J5,6
Lilien-	8	O	7	N6
Lindenschmit-	8	O	16	D2
Linden-	8	O	8	D7
Linderhof-	4	W	12	D2
Lindwurm-	3	SO	8	I4,5
Linné-	8	O	8	D7
Linprun-	4	NW	5	I6
Lipowsky-	6	S	20	I4/5
[illegible]	8	O	8	I6
Lohengrin-	8	O	8	P/Q6
Lohplatz	8	O	8	I6
Loh-	8	O	8	I6/6*
[illegible]	8	O	8	GK1*
Loisach-	4	W	12	I6,8*
Lommel-	2	O	7	O6/7
Longobarden-	[illegible]	[illegible]	[illegible]	E7
Lorenzplatz	1	O	8	I5
Lori-	4	NW	8	I3
Lortzing-	8	O	27	Q3/6*
Lothringer-	8	O	8	O4
Lotz-	4	N	2	IK1/2
Lotzbeck-	1	NW	2	M5
Löwengrube	1	O	2	L4
Löwenhof-	8	O	05	D2*
Lucile-Grahn-	8	O	2	O5/6
Ludmilla-	8	O	8	D6
Ludwig-Ferdinand-Platz	4	W	05	G1
Ludwig-Ferdinand-	4	W	20	G1/2*
Ludwig-Jung-	2	O	2	O5
Ludwigshöher-	8	S	44	I7
Ludwig-	1	NO	8	M2/3
Lueg ins Land	1	O	2	P4*
Luisen-	4	NW	2	KL2,3
Luitpold-	4	NW	2	K4
Lung-	2	O	2	P7
Lutz-	4	W	42	A3/4
Maderbräu-	1	O	2	P4*
Maffei-	1	O	8	LM4
Magazin-	1	SO	2	P4*
Magdalenen-	4	W	20	G1*
Mahir-	4	W	18	G8*
Mailinder-	8	O	2	E7*
Maillinger-	4	NW	2	I2,3
Mainzer-	1	N	05	F1
Mai-	3	SO	8	K6/7
Mall-	2	O	27	J8
Malsen-	4	W	20	DC2
Mandl-	1	N	20	GO1
Mangfallplatz	8	O	2	F7
Mangtal-	3	H	8	F7
Mannhardt-	3	SO	8	M5
Mannheimer-	2	N	05	F1*
Mann-	8	O	2	F7
Marbach-	8	O	20	C6
Margaretenplatz	8	O	10	C06
Margareten-	3	O	10	CD6*
Maria Einsiedel	3	O	41	E7
Maria-Einsiedel-Berg	8	O	41	E7*
Maria-Einsiedel-	8	O	41	E6/7
Mariahilfplatz	8	O	7	MN6/7
Mariahilf	3	O	7	M6
Maria-Josepha-	2	NO	8	N1
Maria-Lehner-	3	O	8	M5*
Marienangerplatz	1	NO	8	N5
Marienau-	1	OO	8	F6*
Maria-Theresia- 2–36	8	O	2	O5
übrige	2	2	27	—
Maria-Ward-	4	W	05	D1
Marienklausenplatz.	8	O	8	G1*
Marienklausen-	3	O	8	E7*
Marienplatz	1	O	8	M4,5
Marien-	1	O	2	N6
Markt-	1	N	05	F1*
Maron-	8	S	05	D4,5
Marquartstein-	3	O	8	N6*
Marschall-	1	N	05	FG1
Marsplatz	4	NW	2	D8
Mars-	4	NW	2	IK3
Marstallplatz	1	NO	8	F8*
Marstall-	1	NO	8	M4
Martin-Deissler-	8	8	05	D4,5
Martin-Greif-	3	SW	2	D2*
Martinsplatz, Mo	Mo	NW	Mo	D2†
Martius-	1	NO	2	N1
Maßmannplatz	4	NW	2	IK3
Maßmann-	4	NW	8	I3
Mathilden-	8	SW	8	I5
Mathunin-	6	W	42	A3*
Matthias-Mayer-	8	8	10	M5
Matthias-Pschorr-	8	W	12	F8
Matthias-Schmid-	8	O	8	D7*
Mauerkircher-	2	O	27	Q4
Maxburg-	1	O	8	L4
Max-Joseph-Platz	1	OW	8	L4
Maximilians-	1	NO	2	M5,6
— Äußere	8	O	8	O5,6*
Max-Kolbinger-	4	W	10	D8*
Max-Joseph-Platz	1	NO	8	M4
Max-Joseph-	4	NW	8	I4/4
Maxirain-	8	O	2	O5*
Max-Weber-Platz	8	H	8	O4
Mayrfeld-	4	W	10	C8*
Mecori-	1	O	8	E8*
Mechthildenplatz	4	W	20	AB1/2
Mechthilden-	4	W	20	B1,2*
Meindlbeck-	8	O	2	H7
Meindl- 43–55	8	8	12	C6
übrige	8	S	05	—
Melcher-	8	W	20	C1*
Melusinenplatz	2	O	2	H6
Mendelssohn-	2	S	44	OG7
Menterschwaige	8	O	8	E7
Menterschwaig-	8	O	8	E7*
Menzel-	2	O	27	E3*
Menzinger- 1–47	4	W	20	A1
übrige	4	W	*)	—
Merian-	2	O	2	E6
Mercy-	4	NW	2	D6*
Mergentheimer-	4	W	11	A3*
Merian-	4	W	18	G1/2
Merz-	8	O	27	G6*
Metzger-	8	O	2	F6*
Meyerbeer- (Metzingb-)	4	W	11	C8*
Metzeler-	2	O	2	G4*
Metz-	8	O	8	G4
Michaeli- B	B	O	8	K4*
Miesbacher Platz	2	O	2	F7
Miltenberger- Mo	Mo	NW	Mo	K4*
Milchbichl	8	O	20	G6*
Milchhäusl-	2	N	05	G6*
Milch-	8	O	8	G4
Mittenwalder-	8	W	18	D6*
Mitterer-	8	SW	2	I4
Mittermayr-	1	N	20	E1
Möhl-	2	O	27	G3
Moltke-	2	N	05	F1*
Mömmsen-	1	N	05	G1*
Mond-	8	O	8	F6*
Montgelas-	4	W	18	G8
Montsalvat-	2	O	27	G8
Moos-	8	O	8	E7
Moosacher-	4	W	05	G1
— M	M	NW	40	E1†
Morassi-	1	SO	2	MN5
Mörike-	2	O	2	E6/7
Motor- M	M	NW	40	E1†
Mozart-	2	SW	8	I5
Müffel-	1	N	05	F2*
Mühlbach-	8	O	8	E6*
Mühlbaur-	8	H	2	G3/5
Mühldorf	8	O	8	H4*
— O	O	O	3	H4*
Müller-	1	SO	8	L5,6
Münchener-	8	O	41	D6/7
— O	H	H	3	K4*
— Mo	Mo	NW	Mo	G1†
Münz-	1	H	8	M6
Murnauer-	8	W	18	D6
Museumsinsel	1	NO	2	MN5,6
Museum-	1	SO	2	F4*
Mussinan-	8	2	10	D2
Nagelplatz	8	O	8	C6/7
Naupliа-	8	O	8	D6,8
Nederling	4	W	20	H1
Nederlinger-	4	W	20	D6,8
— Mo	Mo	NW	Mo	D1*
Neher-	8	O	8	G5*
Neuberghauser-	8	O	05	G5*
Neuburger-	3	W	05	A3
Neufriedenheim	8	W	13	D2
Neuhauser-	1	O	8	L4
Neuhauser Weg	8	8	05	C4
Neuhauser Platz	8	2	05	D3
Neuherbergstadel-, M	M	NW	40	E1†
Neumar-	3	O	20	D2
Neureuther-	4	W	8	L1,2
Neuwittelsbach	8	N	05	F1†
Nibelungenplatz	8	O	8	G6*

---

*) Pasing.

-straße	Bl.	B	F	Q
Neuschwanstein-	[illegible]	O	[illegible]	[illegible]
Neumünster-	[illegible]	NW	[illegible]	[illegible]
Neuturm-	1	O	[illegible]	M4
Newton-	[illegible]	O	27	M5*
Nibelungen- 61 69	[illegible]	W	36	[illegible]
übrige	[illegible]	W	15	—
[illegible]	1	O	[illegible]	[illegible]*
[illegible]	[illegible]	O	[illegible]	G3/4
Nikolaiplatz	[illegible]	NO	[illegible]	M1
Nikolai-	1	NO	[illegible]	M1
Nithart-	[illegible]	O	[illegible]	[illegible]
Nockher-	[illegible]	[illegible]	[illegible]	M7
Nordend-	[illegible]	NW	[illegible]	M1/2
Notburga-	[illegible]	W	[illegible]	[illegible]*
Nürnberger Platz	[illegible]	W	[illegible]	C1*
Nürnberger-	[illegible]	W	[illegible]	C1
Nußbaum-	3	SW	[illegible]	K5
Nymphenburger- 1–[illegible]	[illegible]	NW	[illegible]	[illegible]
übrige	[illegible]	W	[illegible]	—
— Mo	Mo	NW	Mo	M10
Oberbiberger-	[illegible]	O	[illegible]	F7
Oberländer-	[illegible]	[illegible]	10	D5
Obermaier-	[illegible]	NO	[illegible]	F6*
Oberwiesenfeld	[illegible]	NW	[illegible]	[illegible]
Occam-	[illegible]	N	[illegible]	F1*
Odeonsplatz	[illegible]	NO	[illegible]	M3/4
[illegible]	[illegible]	O	[illegible]	LM7
Oettingen-	[illegible]	NO	[illegible]	[illegible]
Ohlmüller-	2	O	7	M6/7
Ohm-	[illegible]	[illegible]	[illegible]	N2
Olga-	[illegible]	NW	[illegible]	CD2*
Orff-	[illegible]	W	[illegible]	C2
Orlando-	[illegible]	O	[illegible]	[illegible]*
Orleansplatz	[illegible]	O	[illegible]	[illegible]
Orleans-	[illegible]	O	[illegible]	[illegible]
Orpheus-	[illegible]	W	[illegible]	C1
Osser-	[illegible]	O	37	[illegible]
Osterwald	1	N	[illegible]	[illegible]
[illegible]	[illegible]	O	[illegible]	[illegible]
[illegible]	[illegible]	[illegible]	[illegible]	[illegible]*
Otto-	[illegible]	NW	[illegible]	L6/4
[illegible]	[illegible]	W	[illegible]	[illegible]
Palm-	[illegible]	SO	[illegible]	L6
Pappenheim-	[illegible]	NW	[illegible]	[illegible]*
Paradies-	1	NO	[illegible]	[illegible]
Pariser Platz	[illegible]	O	[illegible]	[illegible]
Pariser-	[illegible]	O	[illegible]	G4
Park	[illegible]	W	[illegible]	[illegible]
[illegible] Platz	[illegible]	W	[illegible]	A4
Partenkirchner-	[illegible]	W	12	[illegible]
Parzivalplatz	1	[illegible]	[illegible]	[illegible]
Parzival-	1	N	[illegible]	F1
[illegible]	[illegible]	W	[illegible]	C1/2
Passauer-	[illegible]	[illegible]	[illegible]	C5/6
[illegible] Platz	[illegible]	O	[illegible]	[illegible]
[illegible]	[illegible]	[illegible]	44	[illegible]*
Paul-Heyse-	[illegible]	SW	[illegible]	[illegible]
[illegible]	[illegible]	O	[illegible]	G4
[illegible]	[illegible]	O	[illegible]	[illegible]
[illegible]	[illegible]	O	[illegible]	[illegible]
Pelkoven-, Mo	Mo	NW	Mo	B1†
[illegible]	[illegible]	O	27	[illegible]
[illegible]	[illegible]	W	[illegible]	A3
[illegible]	[illegible]	O	[illegible]	[illegible]
Perlacher Weg	[illegible]	[illegible]	[illegible]	[illegible]*
[illegible]	[illegible]	W	[illegible]	[illegible]*
[illegible]	[illegible]	O	[illegible]	M4
Pestalozzi- 1–4	[illegible]	[illegible]	[illegible]	[illegible]
übrige	[illegible]	SO	[illegible]	—
[illegible]platz	[illegible]	[illegible]	[illegible]	[illegible]
Peter-Vischer-	[illegible]	W	[illegible]	[illegible]
[illegible]	[illegible]	O	[illegible]	L6
Pettenkofer-	[illegible]	SW	[illegible]	[illegible]
[illegible], 36	[illegible]	NW	[illegible]	[illegible]†
[illegible]	[illegible]	[illegible]	10	[illegible]*
[illegible]	[illegible]	O	[illegible]	[illegible]*
[illegible]	[illegible]	[illegible]	[illegible]	L4
[illegible]	[illegible]	[illegible]	[illegible]	[illegible]
[illegible]	[illegible]	NO	[illegible]	[illegible]
[illegible]weg	[illegible]	O	[illegible]	[illegible]*
[illegible]	[illegible]	NW	[illegible]	[illegible]*

-straße	Bl.	B	F	Q
[illegible]	[illegible]	[illegible]	10	D4/5
[illegible]	1	O	[illegible]	M2
Pflug	1	O	[illegible]	F4*
[illegible]	[illegible]	W	[illegible]	C1*
Pienzenauer-	[illegible]	O	37	[illegible]
[illegible]	[illegible]	O	27	[illegible]*
[illegible]	[illegible]	W	[illegible]	[illegible]*
Pilgersheimer-	[illegible]	O	[illegible]	[illegible]
Piloty-	[illegible]	NO	[illegible]	[illegible]
Pipin	[illegible]	[illegible]	[illegible]	[illegible]*
Pirkheimer-	[illegible]	[illegible]	[illegible]	[illegible]*
[illegible]	[illegible]	O	[illegible]	[illegible]*
Platen-	[illegible]	SW	[illegible]	[illegible]
[illegible]	[illegible]	O	[illegible]	[illegible]*
Platzl	[illegible]	O	[illegible]	M4
[illegible]	[illegible]	[illegible]	10	[illegible]
übrige	[illegible]	S	[illegible]	—
Pocci-	[illegible]	SW	[illegible]	G6
Pogner-	[illegible]	[illegible]	[illegible]	[illegible]
Pollinger	[illegible]	W	[illegible]	[illegible]
[illegible]	[illegible]	W	[illegible]	BC1*
Pöppel-	[illegible]	O	-	N7
[illegible]	[illegible]	O	[illegible]	[illegible]*
[illegible]	[illegible]	[illegible]	[illegible]	C6*
[illegible]	[illegible]	O	[illegible]	B7
[illegible]	[illegible]	O	37	[illegible]*
Possart-	[illegible]	[illegible]	[illegible]	G6
[illegible]	[illegible]	W	19	C6*
Potsdamer	[illegible]	N	[illegible]	F1
Prager-	[illegible]	W	46	A3
Prankh-	[illegible]	NW	[illegible]	D2*
Pranner	[illegible]	[illegible]	[illegible]	G4
Praterinsel	[illegible]	[illegible]	[illegible]	[illegible]
Prater-	[illegible]	[illegible]	[illegible]	[illegible]*
[illegible]	[illegible]	W	[illegible]	C1
Preysingplatz	[illegible]	[illegible]	[illegible]	[illegible]*
Preysing-	[illegible]	[illegible]	[illegible]	[illegible]
— Teil Haidhausen	[illegible]	O	[illegible]	—
Priehmayer-	[illegible]	NW	[illegible]	K4
Prinzen- [illegible]	[illegible]	W	19	[illegible]
übrige	[illegible]	W	[illegible]	—
Prinz-Eugen-	[illegible]	N	[illegible]	[illegible]*
Prinz-Ludwig-Höhe	[illegible]	S	44	[illegible]
Prinz-Ludwig-	[illegible]	NW	[illegible]	[illegible]
Prinzregentenplatz	[illegible]	[illegible]	[illegible]	[illegible]
Prinzregenten-	[illegible]	NO	[illegible]	[illegible]
— Äußere	[illegible]	[illegible]	[illegible]	[illegible]
[illegible]	[illegible]	[illegible]	[illegible]	[illegible]*
[illegible]platz	1	[illegible]	[illegible]	L4
Promenade-	[illegible]	O	[illegible]	LM4
[illegible]platz	[illegible]	W	[illegible]	[illegible]*
[illegible]	[illegible]	O	[illegible]	D7†
[illegible]	[illegible]	O	[illegible]	[illegible]
[illegible]	[illegible]	[illegible]	[illegible]	[illegible]*
Pullacher-	[illegible]	[illegible]	41	[illegible]
[illegible]platz	[illegible]	N	[illegible]	F1
[illegible]	[illegible]	O	[illegible]	[illegible]*
Quaglio-	[illegible]	O	[illegible]	[illegible]
Quellen-	[illegible]	O	7	N6
Quirin-	[illegible]	[illegible]	[illegible]	[illegible]*
Quirinsplatz	[illegible]	O	[illegible]	[illegible]
[illegible]	[illegible]	[illegible]	[illegible]	[illegible]
Radlkofer-	[illegible]	[illegible]	10	D4*
Radlsteg	[illegible]	[illegible]	[illegible]	M6
[illegible]	4	W	[illegible]	D1/2*
Raimund-	[illegible]	W	[illegible]	C1*
[illegible]	[illegible]	[illegible]	[illegible]	[illegible]
[illegible]	[illegible]	NW	[illegible]	[illegible]
Ramersdorfer Feldweg	[illegible]	[illegible]	[illegible]	[illegible]*
Ramersdorf, M	[illegible]	[illegible]	[illegible]	[illegible]*
[illegible]	[illegible]	W	[illegible]	C4*
Ranke-	[illegible]	N	[illegible]	E1*
Raphael-	[illegible]	W	13	C3*
Rapp-	4	W	[illegible]	A6
[illegible]	[illegible]	O	[illegible]	L6
[illegible]	[illegible]	[illegible]	[illegible]	G5
Ravenna-	[illegible]	[illegible]	[illegible]	E7*
[illegible]	[illegible]	W	[illegible]	A4
Regensburger Platz	[illegible]	O	[illegible]	K5
Regensburger-	[illegible]	[illegible]	[illegible]	[illegible]*
Regerplatz	[illegible]	O	[illegible]	N7

-straße	Bl.	B	F	Q
Reger-	[illegible]	O	[illegible]	[illegible]
Reginfried-	[illegible]	O	[illegible]	[illegible]*
[illegible]	[illegible]	O	[illegible]	[illegible]
Reichenbach-	[illegible]	[illegible]	[illegible]	[illegible]
Reichenhaller-	[illegible]	O	[illegible]	[illegible]*
[illegible]	[illegible]	S	[illegible]	[illegible]
[illegible]	[illegible]	[illegible]	[illegible]	[illegible]
Reindl-	[illegible]	W	[illegible]	[illegible]
— Mo	Mo	NW	Mo	[illegible]
Reiner-	[illegible]	[illegible]	[illegible]	[illegible]
[illegible]	[illegible]	[illegible]	[illegible]	[illegible]
[illegible]	[illegible]	[illegible]	[illegible]	[illegible]
[illegible]	[illegible]	[illegible]	[illegible]	[illegible]
[illegible]	[illegible]	NO	[illegible]	[illegible]
[illegible]	[illegible]	W	[illegible]	[illegible]
[illegible]	[illegible]	[illegible]	[illegible]	[illegible]
[illegible]	4	W	[illegible]	[illegible]
Rheinberger-	[illegible]	NW	[illegible]	[illegible]
Rhein-	[illegible]	N	[illegible]	[illegible]
Richard-Wagner-	[illegible]	NW	[illegible]	[illegible]
[illegible]	4	W	[illegible]	[illegible]
Richilden-	4	W	[illegible]	[illegible]
[illegible] 2a, 36	[illegible]	W	[illegible]	[illegible]
übrige	[illegible]	W	[illegible]	[illegible]
Riedl-	[illegible]	[illegible]	[illegible]	[illegible]
Riesenfeld	[illegible]	N	46	[illegible]
Rindermarkt	[illegible]	O	[illegible]	[illegible]
[illegible]	[illegible]	O	[illegible]	[illegible]
Ringseis-	[illegible]	[illegible]	[illegible]	[illegible]
[illegible]	[illegible]	O	[illegible]	[illegible]*
Rochusberg	[illegible]	O	[illegible]	[illegible]
[illegible]	[illegible]	O	[illegible]	[illegible]
[illegible]platz	[illegible]	W	[illegible]	[illegible]
Roland-	[illegible]	W	[illegible]	[illegible]
Romanplatz	4	W	[illegible]	[illegible]
Roman- 1–[illegible], [illegible]	[illegible]	W	[illegible]	[illegible]
übrige	[illegible]	W	[illegible]	[illegible]
[illegible]	[illegible]	[illegible]	[illegible]	[illegible]
[illegible]	4	W	[illegible]	[illegible]
[illegible]	[illegible]	W	[illegible]	[illegible]
[illegible]	[illegible]	NO	[illegible]	[illegible]
Rosengarten	[illegible]	[illegible]	[illegible]	[illegible]
Rosenheimer-	[illegible]	O	[illegible]	[illegible]
Rosen-	[illegible]	[illegible]	[illegible]	[illegible]
Rosental	[illegible]	[illegible]	[illegible]	[illegible]
[illegible]	[illegible]	[illegible]	[illegible]	[illegible]
[illegible]platz	4	W	[illegible]	[illegible]
[illegible]	[illegible]	O	[illegible]	[illegible]
[illegible]	[illegible]	NW	[illegible]	[illegible]
[illegible]	[illegible]	[illegible]	[illegible]	[illegible]
[illegible]	[illegible]	W	[illegible]	[illegible]
[illegible]	[illegible]	SW	[illegible]	[illegible]
[illegible]	[illegible]	N	[illegible]	[illegible]
[illegible]	[illegible]	W	[illegible]	[illegible]
[illegible]	[illegible]	O	[illegible]	[illegible]*
[illegible]	[illegible]	[illegible]	[illegible]	[illegible]
[illegible]	[illegible]	[illegible]	10	[illegible]
[illegible]	[illegible]	NW	[illegible]	[illegible]
[illegible]	4	W	[illegible]	[illegible]*
[illegible]	[illegible]	O	[illegible]	[illegible]
Sabine-Schmitt-	[illegible]	[illegible]	[illegible]	[illegible]
[illegible]	[illegible]	SW	[illegible]	[illegible]
[illegible]	[illegible]	[illegible]	[illegible]	[illegible]
[illegible]	[illegible]	[illegible]	[illegible]	[illegible]
[illegible]	[illegible]	W	[illegible]	[illegible]
[illegible]	[illegible]	W	10	[illegible]
[illegible]	[illegible]	O	[illegible]	[illegible]
[illegible]	[illegible]	W	[illegible]	[illegible]
[illegible]	[illegible]	O	[illegible]	[illegible]
[illegible]	[illegible]	[illegible]	[illegible]	[illegible]*
Salvatorplatz	[illegible]	O	[illegible]	[illegible]*
Salvator-	[illegible]	O	[illegible]	[illegible]
[illegible]	[illegible]	O	[illegible]	[illegible]
Salzburger-	[illegible]	O	[illegible]	[illegible]*
[illegible]	2	[illegible]	7	[illegible]*
Sanatoriumsplatz	[illegible]	[illegible]	[illegible]	D7
Sanatorium-	[illegible]	[illegible]	[illegible]	[illegible]*
[illegible]	4	W	[illegible]	[illegible]*
Sand-	[illegible]	[illegible]	[illegible]	[illegible]
St.-Anna-Platz	[illegible]	NO	[illegible]	[illegible]
St.-Anna-	[illegible]	[illegible]	[illegible]	N6
St.-[illegible]	[illegible]	NO	[illegible]	[illegible]*

-straße	St.	B.	P	□
St.-Bonifaz-Platz	4	W	42	A4
St.-Vincenz-	4	W	42	A4*
St.-Georgs-Platz	2	O	37	H3
St.-Jakobs-Platz	1	O	1	L6
St.-[illegible]-	3	O	8	H7
St.-Martins-Platz	8	O	8	F6
St.-Martins- 26	3	O	8	FG6
übrige	8	O	8	—
St.-Medardus-	3	S	10	E5
St.-Pauls-Platz	3	SW	8	D5
St.-Paul-	3	SW	3	D5
St.-Privat-	3	O	3	H3/4*
St.-Ulrich-Platz	3	W	41	A4
St.-Ulrich-	3	W	42	A4
Saporta-	3	W	39	D1*
Sattler-	1	O	3	H6/4*
Savoyen-	3	W	39	D1*
Schachner-	3	S	31	D6*
Schack	3	NO	3	MN3
Schäffler	1	O	8	LM4
Schäftlarn-	8	O	8	H4/5*
Schäftlarn- 1-36, 72	8	S	10	D6/8
übrige	8	S	41	—
Schanzenbach-	3	S	33	D5*
Scharfreiter-	3	W	16	C3*
Schäringer-	4	W	13	C2
Scharnitz-	3	W	10	D4*
Schauer-	3	W	39	D1*
Schedel	3	W	33	C3*
Scheiner-	3	O	37	G3*
Schelling- 1-53	3	NW	3	1-M1/3
übrige	4	NW	3	—
Schenkendorfplatz	1	N	30	F1†
Schenkendorf	1	N	30	FG1†
Scherr-	3	W	39	D3*
Schießstätt-	3	W	16	D3/4
Schiffbau-	3	W	41	A3*
Schiller-	8	SW	3	K4/5
Schillinger-	8	O	33	G4*
Schindler-	8	S	10	D4
Schlagintweit-	4	W	39	D3*
Schleibinger-	8	O	8	F6*
Schleißinger-	3	O	33	NO4
Schleifmühl-	8	S	16	G4
Schleißheimer-				K1-6
1-77 2-108	4	NW	3	—
übrige	1	NW	3	—
— M	Mi	N	44	F4†
Schlierseeplatz	3	O	8	G3
Schliersee-	3	O	8	G5
Schlör-	3	W	10	C2
Schloß-Berg-	8	O	3	G4*
Schlosser-	8	SW	4	D6*
Schleißheimplatz	4	W	39	D4
Schloß-	3	O	3	G4*
Schlotthauer-	3	O	0	M3
Schluder-	3	W	39	C4
Schmeller-	3	S	10	F7
Schmid-	1	O	8	D4*
Schmied-Kochel-	3	S	10	D6
Schmuderer-	3	W	39	G3
Schneckenburger-	3	O	8	G3/6
Schnorr-	4	NW	8	L2
Schöchinger-	3	S	10	GD6*
Schommer-	3	SW	3	K4
Schönfeld-	3	O	27	GH3*
Schönstein-	8	O	3	H7*
Schönbühl-	1	NO	3	MN8
Schongauer-	3	W	19	A3/5/8
Schön-	3	O	3	G4
Schopenhauer- M	Mi	N	44	G4†
Schora-	3	O	7	F6/7
Schraudolph-	3	S	30	G4
Schreiber-	3	O	8	F6*
Schrenk	3	NW	8	L2
Schubert-	3	W	13	D4*
Schützen-	3	SW	13	K5/8
Schul	3	W	39	G4/5
— B	B	O	0	H1*
Schulze-	3	O	13	D5*
Schwabinger-	3	O	37	G3
Schwaigerhof-	3	NW	3	K3
Schwaiger-	3	W	4	D6

-straße	St.	B.	P	□
Schwalben-	3	O	7	D3
Schwanen-	3	O	2	G3
Schwanthaler- 1-130	8	SW	9	IK4
übrige	8	W	24	—
Schwarzenbergplatz	9	O	9	F6/7
Schwarzenberg-	3	O	2	F6/7*
Schwarzmann-	3	N	25	K3
Seemer-	3	O	7	F6
Schweden-	1	N	30	G1*
Schweppermann-	8	O	3	GH4*
Schwind-	4	NW	4	K2
Schyrenplatz	8	O	8	L7
Schyren-	8	O	8	L7
Sebastiansplatz	3	O	3	H4*
Sedanplatz	3	O	27	GH3
Sedan-	3	O	3	G4*
Seelmayr-	3	W	13	C2/3
Seeau-	1	NO	2	O6
Seeland-	1	N	30	G1*
Seelman-	8	O	0	F6
Seerieder-	8	O	3	G4*
See-	3	N	25	N3
Seidl-	3	NW	3	1K3/4
Seitz-	3	NO	8	N3
Sendlinger Feldweg	9	S	13	C4*
— Kirchplatz	8	S	10	CD5
Sendlinger-	1	O	8	L6
Sendlinger Torplatz	1	O	8	KL5
— Weg Mo	Mo	NW	Mo	G3†
Senefelder-	3	SW	3	K4
Senftenauer Platz	3	W	42	A4
Senftenauer-	4	W	42	A4
Senftl-	9	O	7	M7
Sesam-	3	S	10	D6*
Sepp-	3	S	25	D6/6
Severin-	3	O	3	F5*
Seyboth	3	O	8	D E7
Siebenbrunn	8	O	3	F10
Siebenbrunner-	3	O	8	D6/7
Siebert-	8	O	37	G3*
Siebold-	3	O	37	G6/7
Siegen-	1	N	25	K3
Siegfried-	1	N	30	F1
Siegmund-	4	W	39	C1
Sigmund	3	NO	9	H1
Silberhorn-	9	O	8	F5
Simmern-	3	W	25	C1*
Simrock-	3	N	25	M3*
Singspieler-	1	O	8	K4*
Skell-	8	O	3	G4/5
Solln-	3	O	8	H7*
Sommer-	9	O	8	LM7
Sonnen-	1	SW	3	K5
Sophien-	8	NW	3	GL4
Soyerhof	8	O	8	F5
Speckbacher-	3	O	8	F6/7
Sparkassen-	1	O	8	F6*
Spelzen-	4	NW	8	D3
Spengel-	9	W	13	C4*
Spengel-	9	O	8	F6*
Spessart-	9	O	27	H3*
Speyerer-	1	N	30	F1*
Spielmann-	9	O	9	G4*
Spitzweg-	9	S	30	D6
Spix-	9	O	9	F6*
Sporer-	1	O	8	H7/3*
Sprenger-	4	W	26	D2*
Stadelheim-	3	O	3	G6
Stadelheimer- 121	9	O	9	FG1
übrige	9	O	8	—
Stadtlohner-	3	W	30	A3*
Staffelsee-	3	O	9	F6*
Starnberger-	3	S	25	F1*
Stauffenberg-	1	N	25	D4
Steinheil-	4	W	30	G3*
Steinsdorf-	9	O	37	G3/4*
Steinkirchner-	9	S	41	C6
Steinhausen	9	O	9	H5*
— B	B	O	B	H4*
Steinhauser-	3	O	8	D5*
Steindorf-	4	NW	8	K2
Steinmetzstraße	4	W	42	D4*
Steinbock	3	NW	8	D6

-straße	St.	B.	P	□
Stein-	8	O	6	C3
Stengel-	1	N	30	G1*
Stephansplatz	3	SO	3	L6
Stephan	3	SO	3	D4*
Stephenson-	3	W	10	C4
Sternecker-	1	C	8	S3*
Stern-	1	NO	8	NO4
Sternwart-	9	O	27	GH3
Sternwartweg	3	O	27	H3*
Stern agur-	3	O	3	N6*
Stettiner-	3	O	3	F7
Steub-	4	O	8	H7*
Stieler-	8	SW	8	G4*
Stievo-	4	W	40	B1/2*
Stigler-	3	O	3	G5
Stiglmaierplatz	3	NW	3	K3
Still	3	O	3	F5*
Stöberl-	3	W	42	A6/4
Strobl	3	W	32	A6/4
Stubenrauch-	3	O	8	G5*
Stuber-	3	W	19	B3
Stuhlberger-	3	O	3	F7
Stuntz-	3	O	3	G3
Stupf	3	W	19	C2*
Sulzbacher-	1	N	25	F1*
Sustris-	3	W	39	D2*
Suttner-	8	O	8	G7*
Tal	1	O	3	M6
Tassiloplatz	3	O	7	G7
Tattenbach-	1	NO	3	N3
Taubenberg-	8	O	8	F7*
Tauben-	8	O	7	M7
Tauern	3	O	8	D6/7
Taxis-	3	W	39	C1
Tecla-	3	N	25	G1*
Tegernseer Land-	3	O	3	F6-7
Tegernseer-	1	O	8	H4*
Teng- nördl. d. Hohenzollernstraße	3	NW	8	L1/2
— südlich derselben	3	NW	8	—
Teutoburger-	3	O	8	G6
Thalkirchner Platz	8	S	41	D6
Thalkirchner-				IK6,7
1-13 2-92	3	SO	8	—
93 ff.	3	S	41	—
übrige	3	S	25	—
Theatiner-	1	O	3	M4
Thekla-	1	SO	8	L5
Theodolindenplatz	8	O	9	H E7
Theodolinden-	8	O	8	E7
Theodorpark-	3	NO	8	G5*
Theresienhöhe 1-4	3	W	12	D3/4
übrige	3	S	10	—
Theresien- 1-35, 2-72	1	SW	3	K-M2/3
übrige	3	NW	3	—
Thiereck-	1	O	4	L M3*
Thierschplatz	3	NO	8	N4
Thiersch-	1	NO	9	N4/5
Thoma-	4	W	19	D3*
Thorwaldsen-	1	NW	8	D3
Thüringer-	3	O	9	D4*
Tiemer-	3	W	42	A3/6
Tiefel-	8	O	8	D6*
Tiepolo-	4	W	30	D3*
Tilly-	1	NW	8	G3
Tinte-	3	W	26	B1/2*
Tirol-	1	SO	3	G3*
Tizianplatz	3	W	30	G4
Tizian-	4	W	30	C4
Tölzer Platz	9	S	31	C6
Tölzer- 75-113	9	S	30	C5-7
übrige	9	S	41	—
Torquato-Tasso-Platz	1	N	30	F1†
Torquato-Tasso-	3	N	30	F1†
Törring-	3	O	27	G3/4*
Trappentreu-	3	W	18	C3/4
Trausnitzer-	8	O	8	F6
Traunstein-	9	O	9	H5
— B	B	O	B	H4
Trautenwolf-	1	NO	9	G3
Trautmann-	3	S	25	G5*
Trieb-, Mo	Mo	NW	Mo	D1†

-straße	St.	R.	P	□
Trift-	3	NO	3	N3
Tristan-	3	N	[illegible]	[illegible]
Triva-	3	W	[illegible]	D1
Troger- 1–21	3	O	3	[illegible]
übrige	3	O	27	
Trojano-	3	W	[illegible]	B3*
Tulbeck- 1–31, 2–30	3	W	[illegible]	[illegible]
übrige	3	W	[illegible]	—
Tumblinger- 2 16	3	SO	3	[illegible]K6/7
übrige	3	S	[illegible]	—
Türken-	3	NW	3	L/M2/3
Tuttlinger-	3	W	43	A3/4
Tutzinger-	3	S	35	B6*
Über der Klause	3	S	3	D7*
Ubl[illegible]ger-	3	S	3	E8
Uhde-	3	S	3	D7*
Uhland-	3	SW	3	I6
Ulmen-	3	O	3	D7*
Ulrich-Haid	3	S	[illegible]	C6*
Unertl-	3	N	[illegible]	[illegible]
Ungerer-	1	N	[illegible]	F2/3
Unterfahrt-, Mo	Mo	NW	Mo	W4†
Untermenzinger-, Mo	Mo	NW	Mo	[illegible]
Untersberg-	3	O	3	F8/9
Urban-	3	S	[illegible]	D8/9
Ursula-	3	N	[illegible]	F1*
Utzschneider-	3	S	3	M5
Valepp-	3	O	3	F8*
Valleyplatz	3	S	10	[illegible]
Valley-	3	S	[illegible]	[illegible]
Valpichlerplatz	3	W	43	A3
Valpichler-	3	W	43	A3/4
Veit-Stoß-Platz	3	W	43	B5
Veit-Stoß-	3	W	43	B6
Versailler-	3	O	3	[illegible]
Veterinär-	3	NW	3	M/N2
Viktoria-	1	N	[illegible]	F1
Viktor-Scheffel	3	N	[illegible]	F1*
Viktualienmarkt	3	S	3	M5
Vilshofener-	3	S	27	[illegible]
Vintschgauer-	3	W	3	[illegible]
Virchow-	1	N	[illegible]	F1
Vogelweideplatz	3	O	3	M5
Vogelweide-	3	O	3	N5*
Volckmer-	3	O	3	[illegible]
Volkart-	3	W	[illegible]	[illegible]
Vo[illegible]l	4	W	[illegible]	B1
Volta-	1	N	[illegible]	G1*
Von-der-Pfordten-	4	W	43	A3/4
Von-der-Tann-	1	NO	3	M4
Voß-	3	O	3	[illegible]
Voyth	3	S	16	C5*
Vulkan-	3	N	[illegible]	[illegible]
Waakirchner-	3	S	33	C8
Wackersberger-	3	S	10	[illegible]
Wagenbauer-	3	O	3	M8*
Wag[illegible]-	3	O	3	[illegible]
Wagmüller-	3	NO	3	N3
Wagner-	1	N	[illegible]	N3
W[illegible]- 1	3	W	[illegible]	C1/2
übrige	3	W	[illegible]	—

-straße	St.	R.	P	□
Walchenseeplatz	3	O	3	F5
Waldeck	3	W	3	B5*
Waldfriedhof-	3	W	13	A3/4
Walhalla-	3	W	[illegible]	A3/4
Walküren-	3	W	[illegible]	[illegible]
Wallberg-	3	O	3	[illegible]
Wallenstein-, Mi	Mi	N	45	E1†
Wall-	3	SO	3	B4*
Walpurgis-	3	S	3	M5*
Walner	3	O	3	G4*
Walther-	3	SO	3	K6
Waltram-	3	O	3	F8
Warngauer-	3	O	3	F8
Wartenburg-	3	NW	3	C2/3*
Warthof	3	O	3	M5
Warthof-	3	O	3	F8*
Wasserburger-	3	O	27	W3*
Watt-	3	W	13	[illegible]
Watzmann-	3	O	3	F8*
Weber-	3	O	27	G2/3
Weiden-, Obere	3	O	3	[illegible]
— Untere	3	O	3	L3
Weigl-	3	NW	3	C1/2*
Weiler-	3	O	3	N7
Weilheimer-	3	W	13	B6
Weimarer Platz	3	NO	3	[illegible]
Weinbauern	3	W	3	F5*
Weinbauernhof	3	NW	3	D3*
Wein	3	O	3	M4
Weißkopf-	3	S	3	H5*
Weißenburger Platz	3	O	3	O8
Weißenburger	3	O	3	O4
Wellen-	3	O	7	[illegible]
Weisbach-	3	W	[illegible]	[illegible]
Welser- 78	3	O	8	C6*
übrige	3	S	10	—
— [illegible]	[illegible]	[illegible]	[illegible]	H4*
Wendelstein-	3	O	3	F8*
Wendl	3	W	10	C8
Wening-	3	S	3	[illegible]
Werdenfels-	3	W	13	D8/9
Wernher-	3	O	3	[illegible]
Wer[illegible]-	1	N	[illegible]	N1
W[illegible] Platz	3	W	[illegible]	[illegible]
Wessobrunner-	3	W	13	[illegible]
Westend- 2–66	3	W	10	B–D8/9
übrige	3	W	13	—
Westenrieder-	3	S	3	M5
Westermühl-	3	SO	3	L6
Wettersteinplatz	3	O	3	[illegible]
Weyarner-	3	O	3	F8/9*
Widderplatz	3	O	27	H2/3
Wi[illegible]-	3	O	27	H2/3*
Widenmayer-	3	NO	3	N/O4
Widmann-	3	W	43	A3
Wieland	3	W	13	D9*
Wiener Platz	3	O	3	O4
Wiener-, Äußere	3	O	3	[illegible]
— Innere	3	O	3	[illegible]
Wilbrecht-	3	W	13	C8
Wilderich-Lang-	3	W	10	[illegible]
Wilhelm-Düll-	3	W	[illegible]	G1*
Wilhelm-[illegible]-	3	W	[illegible]	F1†

-straße	St.	R.	P	□
Wilhelm-	3	N	[illegible]	[illegible]
Wilhelm-Tell-	3	W	[illegible]	[illegible]
Willibald-	3	W	43	[illegible]
Willroider-	3	S	3	[illegible]
Wilram-	3	S	3	[illegible]
Wil[illegible]-	3	W	[illegible]	[illegible]
Wimpfener-	3	W	40	A3/4*
Windenmacher-	3	O	3	[illegible]
Winfriedplatz	3	W	[illegible]	[illegible]
Winfried	3	W	43	A3/4
Winter-	3	S	3	[illegible]
Winthirplatz	3	W	[illegible]	[illegible]
Winthir-	4	W	13	[illegible]
Winzerer- 1–29, 2–40	3	NW	3	[illegible]
41–43b	3	NW	[illegible]	—
übrige	3	N	[illegible]	—
Wirth-	3	S	3	[illegible]
Wittelsbacher Platz	3	NW	3	[illegible]
Wittelsbacher- 20	3	S	[illegible]	[illegible]
übrige	3	SO	3	—
Wolfgang	3	W	[illegible]	[illegible]
Wöhl-	4	W	[illegible]	[illegible]
Wolfratshauser-				[illegible]
30, 30½	3	S	44	[illegible]
übrige	3	S	44	—
Wolf	3	SO	[illegible]	[illegible]
Wolgemut-	3	S	[illegible]	[illegible]
Wolfani-	3	S	[illegible]	[illegible]
Wörth-	3	S	[illegible]	G4
Wotan	4	W	[illegible]	[illegible]
Wrede-	3	NW	[illegible]	D3*
Wurzer-	3	NO	[illegible]	M/N4
Ysenburg-	3	W	[illegible]	[illegible]
Zamboni[illegible]	3	W	[illegible]	[illegible]
Zamdorfer-, B	B	S	[illegible]	[illegible]
Zander-, Mi	Mi	N	[illegible]	F1†
Zeilinger-	3	O	[illegible]	[illegible]
Zauberer-	3	S	[illegible]	[illegible]
Zech-	3	S	[illegible]	[illegible]
Zehentbauern-	3	S	[illegible]	[illegible]
Zenettiplatz	3	S	[illegible]	[illegible]
Zenetti-	3	S	[illegible]	[illegible]
Zenner-	3	S	[illegible]	[illegible]
Zentner- 1 15, 2–8	3	NW	[illegible]	[illegible]
übrige	3	N	[illegible]	[illegible]
Zentralland-	3	S	41	[illegible]
Zeppelin-	3	O	[illegible]	[illegible]
Ziebland-	3	NW	3	K1/2
Zielstatt-	3	S	25	C8
Ziemssen-	3	SW	3	K5
Zittel-	3	N	23	E1*
Zoll-	3	SW	2	D5*
Zuccalli-	4	W	30	A2
Zugspitz-	3	S	27	E2*
Zugspitz-	2	O	3	F8
Zumpe-	3	O	3	G3*
Zwatzl-	3	S	33	D8*
Zweibrücken- 2–60	3	NO	3	N5
übrige	3	O	7	—
Zweig-	3	SW	3	K4
Zwiesele-	3	O	[illegible]	[illegible]
Zwinger-	3	[illegible]	[illegible]	[illegible]

Öffentliche Gebäude, Wohlfahrts- und andere Anstalten

Öffentliche Gebäude	□	Öffentliche Gebäude	□	Öffentliche Gebäude	□	Öffentliche Gebäude	□
Akademie, Alte	L4	Asyl, Kinder-	N6	Bad, Luisen-	K/L3	Bahnhof, Ost-	G4
— der Künste	M3	Neufriedenheim	B4	— Militär-	D4	— Prinz-Ludwig-Höhe	H7
— Kriegs-	[illegible]	— Städt. Obdachlosen	M7*	— Wagener	G8	— Schwabing	F1
Alt-Hof	M3	Ausstellung der Künstler-		— Volks- (Karl-Müller-)	N5	— Solln	G8
Amalienburg	A4	genossenschaft (Natio-		Badenburg	A3	— Starnberger	I/K4
Anatomie, Alte	K5	nalmuseum)	NO5/6	Bahnhof Forstenrieder		— Süd	I8
— Neue	K5	— Glaspalast-	K3	Straße	C6	— Thalkirchen	D7
Antiquarium (Neue Pina-		Kunst-	K3	— Giesing	O8	Bank, Bayr.	L4
kothek)	L3	— (Sezession)	K3	— Großhesselohe	G/H7	— Bayr. Handels-	W/N3
Aquarium (Domschule)	M4*	Ausstellungspark	D4	— Haupt-	K4	— Bayr. Hypoth.- u.	
Archiv, Reichs-	M3*	Bad, Frauen (Frauen-)	M6/6	— Isartal-	W/E5	Wechsel-	W3
— Stadt.	W3*	— — (Männer-)	I/7	Laim	A3	— Bayr. Landwirtsch.-	L3*
Artilleriewerkstätten	D5	— Germania-	W3	— Maria-Einsiedel	D7	— Deutsche	L4
Augenheilanstalt	D/[illegible]	— Hof-	M4/5	— Mittersendling	C6	— Dresdner	L4

Digitized by Google

Öffentliche Gebäude	□
Bank, Kgl.	L4
— Pfälz.	L4
— Reichs-	M3
— Vereins-	K1
Basilika	K5
Bezirksamt, Land-	NO4
— Militär- (I.)	K3*
— — (II.)	D5*
— — (III.)	K1*
— Stadt-	M5
Bavaria	D4
Bavariapark	D4
Bezirksamt	N6*
Bezirkskommando I	L4*
— II	IK4
Bibliothek, Armee- (Armeemuseum)	M4
— Hof- u. Staats-	M3
— Universitäts-	K2*
— Volks- (Städt.)	M5*
Blindenanstalt	M3
Blumensäle	L6
Börse	L4*
Botanischer Garten, Alter	K3/4
— — Neuer (Kgl.)	A1
Brandversicherung, Bayr.	N1
Brunnenhaus, Kgl.	A2
Bürgerheim	K1
Bürgerliches Brauhaus	G4
Chinesischer Turm	O1
Diakonissenanstalt	L3
Eberl-Faber-Keller	NO6
Eichamt	K5/6
Eisbahn, Künstl.	N1*
Eisenbahndirektion	M4
Eisenbahnhauptwerkstätten	O8
Eisengießerei Kustermann	K4
— Maffei	K4
Elektrizitätswerk, Städt.	KL5
Englischer Garten	NO2/3
Erziehungsanstalt, Zentral-	L6
Evang. Altenheim	C3*
— Gemeindehaus	D5*
— Kinderbewahranstalt	C2*
— Knabenheim	C2*
— Lehrlingsheim	K5*
— Töchterheim	K5*
— Vereinshaus	K5*
Exerzierplatz Oberwiesenfeld	KL1
Feldherrnhalle	M1
Fernsprechamt (Post)	K4
Festsälen	M1
Forstamt	O3
Franziskanerkeller	N4
Friedhof, Israel. (Alter)	D6
— — (Neuer)	K1†
— Nörd. (Alter)	L3
— — (Neuer)	O1
— Östl.	PO6
— Sendlinger	D5
— Südl. (Alter)	KL6
— — (Neuer)	K6/7
— Wald-	A6
— West-	C1
Frohnfeste	L5
Fürstenhäuser	L3
Gabelsbergerkeller	IK3
Garnisonverwaltung	D2*
Gasanstalten, Städt.	C1, H3/4
Gefängnis	FG6
Gericht, Amts-	MN7
— Gewerbe-	M5*
— Kaufmanns-	M5*
— Kriegs-	D2*
— I. Land- (Justizpalast)	K4
— II. Land- (Justizpal.)	K4
— Oberlandes- (Justizpalast)	K4
— Oberstes Land- (Justizpalast)	K4

Öffentliche Gebäude	□
Gewerbehalle	L4
Gewerbekammer	L4/5*
Gewerkschaftshaus	L6*
Glaspalast	K4
Glyptothek	KL3
Großmarkthalle	I7
Hackerbräuhaus	D5
Handelskammer	L4*
Hauptfeuerwache	L6
Hauptmünzamt	K1*
Hauptpostamt	M4
Hauptzollamt I	C8
— II	G4*
— III	D5
Haus f. Handel u. Industrie	L3/4
Heilanstalt	C7
Herzog-Max-Burg	L4
Hirschgarten, Kgl.	A1/2
Hofbräuhaus	M4
Hofbräuhauskeller	O6
Hofgarten	K3/4
Hofgärtnerei, Kgl.	G2
Hofglasmalerei, Kgl.	K2
Hospiz, Christl.	L4*
— Studien-	K5*
Institut, Biolog.	D5*
— Botan.	A1*
— Geolog. (Alte Akademie)	L4
— Hygien.	I5
— Mineralog. (Alte Akademie)	L4
— Pädagog.	M5*
— Patholog.	K5
— Pflanzenphysiolog.	K3
— Pharmakolog.	K5
— Pharmazeut.	K2*
— Physikal. (Universität)	K2
— Zoolog.	L4*
Intendantur der militär. Institute	M4*
Isarwerke	C6/7
Justizpalast	K4
Kadettenanstalt	G5
Kaserne Eisenbahnbataillons-	I1
— Feldartillerie- (Max II.-)	D2
— Fußartillerie-	G5
— I. Inf.-Reg. König	IK1
— II. Inf.-Reg. Kronprinz	D5
— Luftschiffer-	I1
— Prinz Arnulf (Türken-)	L3
— Prinz Leopold-	K1
— Telegraphentruppen-	G3
Katasterbureau	N4
Kathreiners Fabriken	H4
Klinik, Augen-	K5
— Chirurg.	K5
— Frauen-	K5
— Medizin.	K5
— Ophtalmolog.	K5*
— Poli-	K5
— Psychiatr.	IK6
Kolosseum	L6
Königsbau	M4
Krankenhaus Nymphenburg	AB1
— Städt. (l. d. Isar)	K5
— — (r. d. Isar)	O3
— — (Schwabing)	F1
Krauss'sche Maschinenfabrik	C7/8
Kunstgewerbehaus	L4
Künstlerhaus	L4
Kunstverein	M3
Kurgarten	N2
Laboratorium, Chem.	K1*
— Chem.-physikal.	K1*
Ladehof	I7
Lagerhaus	GH6
Landtagsgebäude	L4

Öffentliche Gebäude	□
Leistbräukeller	N6*
Leihhaus	K5*
Lokomotivenfabrik Krauss u. Co.	D6
Löwenbräuhaus	IK3
Marstall	K1
Mathäserbräu	K4
Maximilianeum	O5
Militärlazarett	D2
Ministerium des Äußern	L4
— des Innern	M4
— Finanz-	M3
— Justiz (Justizpalast)	K4
— Kriegs-	M3
— Kultus-	M4
— Verkehrs-	L3/4
Münzkabinett (Alte Akademie)	L4
Museum, Alpines	NO6
— Arbeiter-	K1
— Armee-	M4
— Botan.	K3*
— Deutsches (I u. II)	N4, N5
— — (im Bau)	MN6
— Ethnograph.	M3*
— Histor. Kriegs- (Neues Rathaus)	M1
— — Stadt-	L5
— National- (Neues)	NO3/4
— Schwanthaler	K4
— Theater	M1*
Nymphenburg	AB1/2
Nymphenburger Kanal	B-D1/2
Oberpostdirektion, Kgl.	K4*
Pagodenburg	A2
Palmenhaus (Botan. Garten)	A1
Panorama (Theresienhöhe)	D5
Park Biederstein	K1
Pinakothek, Alte	L3
— Neue	L3
Polizeidirektionsgebäude Altes	K1
— Neues	L4
Porzellanmanufaktur Nymphenburg, Kgl.	K1/2*
Prinz-Ludwigs-Höhe	KH7
Prinz Leopold-Park	I1
Proviantmagazin	IK3
Rathaus, Altes	D5
— Neues	K1
Regierung, Kgl.	N4
[illegible]	K2
Rennbahn, Pferde-	IK3†
— Rad-	K1†
Rentamt I, II u. III	F3*
— IV	K4*
Residenz, Erzbischöfl.	M1
— Kgl.	M1
Ruhmeshalle	D4
Salinenverwaltung	K2
Sanatorium, Städt.	KL7
Schackgalerie	O3/4
Schatzkammer, Kgl. (Residenz)	M4
Schießstände Oberwiesenfeld	K1
Schießstätte, Neue	C6
Schlacht- u. Viehhof	IK7
Schloß Biederstein	O1
— Erzbischöfl.	K1
— Fürstenried	A7
— Herzog-Karl-	M3
— Kgl. Residenz-	M1
— Leuchtenberg	L3
— Ludwig Ferdinand-	M3
— Nymphenburg	A1/2
— Prinz-Leopold-	M1
— Prinz-Luitpold-	M1
— Royal	MN6
— Wittelsbach-	L3
Schrannenhalle	KL5
Siegestor	MN1

Brunnen. Denkmäler	□
Sparkasse	K4/5
Spatenbräuhaus	IK3
Spital am Gasteig	N5
— Heilig Geist-	C1/2
— Josefs-	L4/5
— Kinder-	K2
— Martini-	F5
— Rotes-Kreuz-	C2
Standesamt I	D5
— 2	MN5/7
— 3	I7
— 4	K2
Statistisches Amt, Städt.	L5*
— Landesamt	G6*
Sterneckerkeller	NO5/6
Sternwarte	O3
Stift, Benediktiner-	K3*
— Damen	D5
— — (St. Anna)	L4/5
— Maria-Martha-	K2*
— Max-Joseph-	MN1
— St.-Bonifatius-	K3*
Studentenheim	M2*
Tattersall	K2*
Taubstummenanstalt	D5/6
Telegraphenamt	K4
Theater, Apollo-	K2
— Deutsches	K4
— Gärtnerplatz-	M5/6
— Hof- u. National-	M1
— Künstler-	D4
— Marionetten-	L5
— Münchener Kammerspiele	K2
— Prinzregenten-	O5
— Residenz-	M4
— Schauspielhaus	M4
— [illegible]	L3
— Volks-	KL5
Theresienwiese	D6
Thermische Versuchsanstalt	D6
Tonhalle	L3
Turnhalle, Kgl.	K2*
Universität	D3
Verkehrsverein (Hauptbahnhof)	K4
Vermessungsamt, Städt. (Neues Rathaus)	K4
Vinzentinum	O5
Waisenhäuser	C2, M3
Zacherlkeller (Salvator-)	MN7
[illegible]	L5
Zeughaus	I1/2
Zollhalle, Ober-	I7
Zoologischer Garten Hellabrunn	D6/7

Brunnen.

Dianabrunnen	G4*
Felsengrotte	G7*
Fischbrunnen	M1*
Fortunabrunnen	N5*
[illegible] Brunnen	H4*
Germanenbrunnen	K4*
Hubertusbrunnen	O6*
Jonasbrunnen	L1*
Luitpoldterrassenbrunnen	O5*
Neptunbrunnen	L4*
Narzissbrunnen	M4
Paulanerbrunnen	M1*
Perseusbrunnen (Residenz)	M1
Reiherbrunnen	N7*
[illegible]	N4*
Winthirbrunnen	O2*
Wittelsbacherbrunnen	L4*
Wolfsbrunnen	M1*

Denkmäler

Armeedenkmal (Feldherrnhalle)	M4
Bavaria	D4
Bennosäule	I2*

Digitized by Google

Gesandtschaften	☐
Claude-Lorrain-Denkmal	D7*
Denkmal der Oberländer Landeserhebung	D6*
Deroydenkmal	N4*
Effnerdenkmal	L4
Erhardtdenkmal	K4
Feldherrnhalle	M3
Fraunhoferdenkmal	N4*
Friedensdenkmal	O5*
Gabelsbergerdenkmal	L4
Gärtnerdenkmal	M5*
Gluckdenkmal	L4*
Goethedenkmal	L4
[illegible]	K3*
Kaiser-Ludwig-Denkmal	L5
Klenzedenkmal	M5*
Kobellbüste	O6*
König-Ludwig-I.-Denkm.	M3
— Ludwig II.-Denkmal	M6
— Max I.-Denkmal	M4
— Max II.-Denkmal	N4
Kreittmayrdenkmal	L4*
Kriegerdenkmal (Neuhausen)	C2*
Kurfürst-Max I.-Denkmal	M3
— Max-Eman.-Denkm.	L4*
Liebigdenkmal	L4
Mariensäule	M4*
Nußbaumdenkmal	K5
Obelisk	L3
Ohmdenkmal	L5
Orlando-di-Lasso-Denkm.	L4*
Otto-von-Wittelsbach-Denkmäler	L7* N1
Pettenkoferdenkmal	L4
Richard-Wagner-Denkmal	G4
Ruhmeshalle	D4
Rumforddenkmal	N3
Schellingdenkmal	N4*
Schillerdenkmal	L3/4
Schmied-von-Kochel-Denkmal	CD5
Schwinddenkmal	G4
Senefelderbüste	L6
Siegestor	MN4
Tillydenkmal (Feldherrnhalle)	K4
Westenriederdenkmal	L4*
Wrededenkmal (Feldherrnhalle)	M4
Ziemssendenkmal	K5*
Gesandtschaften.	
Baden (Georgenstr.)	M1/2*
Frankreich (Galeriestr.)	N4*
Großbritannien (Barerstr.)	L3*
Italien (Leopoldstr.)	MN1*
Österreich-Ungarn (Königinstraße)	MN3
Päpstliche Nuntiatur (Briennerstr.)	L3*
Preußen (Prinzregentenstr.)	O4*
Rußland (Galeriestr.)	N4*
Sachsen (Franz-Joseph-Straße)	M1*
Württemberg (Friedrichstraße)	M1*

Kirchen	☐
Kirchen.	
Allerheiligenhofkirche	M4
Allerheiligenkirche am Kreuz	L5
Altkatholische Kirche	N4
Amerik. Episkopalkirche	M4*
Anglikan. Hochkirche	M3*
Apostol. Gemeindekirche	L2/3*
Baptistenkirche	K4*
Basilika	K3
Bürgersaal	L4
Christuskirche	B1*
Damenstiftskirche	L4*
Dreifaltigkeitskirche	L4
Englische Kirche (im Bau)	L5*
Erlöserkirche	F1
Frauenkirche (Dom)	L4
Fronleichnamskapelle	L2*
Georgianumskapelle	M2*
Griechische Kirche	M4*
Harlachinger Kirche	N7*
Heilig-Geist-Pfarrkirche	M5
— Spitalkirche	C1/2*
Heilig-Herz-Jesu-Kirche	M5
— (Neuhausen)	C2
Heilig-Kreuz-Pfarrkirche	N5*
Heil.-Vinzenz-von-Paul-Kirche	K5*
Herzog-Max-Burgkapelle	L4*
Herzog-Spital-Hofkirche	L4*
Kirche Berg am Laim	R4*
— Milbertshofen	H1†
— Moosach	F4†
— Oberföhring	K4
Lorettokapelle	N5*
Ludwigspfarrkirche	M2/3
Magdalenenkapelle	A3
Mariahilfpfarrkirche	N6
Maria-Himmelfahrtskirche	C3*
Marienpfarrkirche (Ramersdorf)	R6
— (Thalkirchen)	D8
Maria-vom-Trost-Kapelle	K3*
Marienstiftskapelle	C2*
Max-Joseph-Stiftskapelle	M3*
Michaelshofkirche	L4
Militärlazarettkapelle	D3*
Nockherkapelle	L6*
Reiche Kapelle	M4*
St. Andreas-Kirche	C6*
St.-Anna-Klosterkirche	N4
— Pfarrkirche	N4
St.-Antonius-Kirche	K7
St. Benediktus-Kirche	CD6
St.-Benno-Kirche	I2
St.-Elisabeth-Kirche	K3*
St. Georgen-Kirche	G3
St. Jakobs-Kirche	L5
St. Johannes-Kirche	O4*
St. Joh.-Nepomuk-Kirche	L5
St.-Johannis-Kirche	O4*
— -Pfarrkirche	O4
St.-Joseph-Pfarrkirche	L1
— -Spitalkirche	L4/5*
St. Kajetans-Hofkirche (Theatiner-Hofkirche	M4
St.-Lukas-Kirche	N5

Klöster Konsulate	☐
St.-Margaret-Pfarrkirche, Alte	D6*
— Neue	CD5*
St.-Markus-Kirche	LM3*
St.-Matthäus-Kirche	K4
St.-Maximilians-Pfarrk.	LM6
St. Nikolai-Kirche	NO4
St.-Ottilien-Kapelle	F3*
St.-Paulus-Kirche	D6
St. Peters-Pfarrkirche	M5
St. Rupertus-Kirche	C3/4
St. Ulrich-Pfarrkirche	A5*
St. Ursula-Pfarrkirche	M1
St. Wolfgangs-Kirche (im Bau)	O4*
— -Notkirche	N6*
Schlotthauer-Kapelle	M7*
Stephanskirche	KL6
Studienkirche	L4*
Theatiner-Hofkirche (St.-Kajetans-Hofkirche)	M4
Vincentinumskapelle	O3*
Synagoge	L4
Klöster	
Benediktinerkloster	K8
Kapuzinerkloster	K7
Karmeliterkloster	L4
Kloster der Armen Franziskanerinnen	D6*
— der Armen Schulschwestern	L4*
— der Barmh. Schwestern	K5
St.-Anna-Kloster	N4
St.-Josephs-Kloster	L1*
Konsulate.	
Belgien (Amalienstr.)	M1*
Dänemark (Rindermarkt)	LM5*
Frankreich (Galeriestr.)	N4*
Griechenland (Maffeistr.)	M4*
Großbritannien (Barerstraße)	L3*
Italien (Ludwigstr.)	M3*
Japan (Schackstr.)	N2*
Niederlande (Möhlstr.)	O3*
Norwegen (Elisabethstr.)	L1*
Österreich-Ungarn (Galeriestr.)	N3/4*
Rumänien (Kaiser-Ludwig-Platz)	K5*
Rußland (Galeriestr.)	N4*
Sachsen (Möhlstr.)	O3*
Schweden (Karlstr.)	K3*
Schweiz (Richard-Wagner-Straße)	K3*
Serbien (Bavariaring)	H5*
Spanien (Briennerstr.)	M4
Türkei (Goethestr.)	L4*
Vereinigte Staaten von Amerika (Theatinerstr.)	M4*
Württemberg (Kaulbachstraße)	L4*
Schulen.	
Akademie der bildenden Künste, Kgl.	M2

Schulen	☐
Akademie der Tonkunst, Kgl. (Odeon)	M3
— der Wissenschaften, Kgl. (Alte Akademie)	L4
— für Aviatik	M4*
— Kriegs-	D4
— Militärärztl. (Garnisonslazarett)	D2
Artillerie-Ingenieurschule	D3*
Bauhandwerker-Meisterschule, Städt.	KL4/5*
Baugewerkschule, Kgl.	N3
— Städt.	H6, KL7
Bauschule, Kgl.	K3*
Brauschule, Doemensche	L2*
— Mälzerschule	D4*
Erziehungsanstalt Albertinum	L4*
— der Englischen Fräulein Berg am Laim	R4†
— der Englischen Fräulein Nymphenburg	AB4*
— Georgianum	M2*
— Maximilianeum	O4
— Max Joseph-Stift	MN2
Frauenarbeitsschule, Zentral-	L5
Gewerbeschule, Zentral-	M3
Gymnasium Ludwigs-	L4*
— Luitpold-	L5
— Maximilians-	K4*
— Real-	F3
— Theresien-	IK5
— Wilhelms-	N4
— Wittelsbacher-	D6
Handelsschule, Riemerschmidsche	M5*
— Städt.	M5*
Hebammenlehranstalt	K5*
Hochschule, Handels-	M3*
— Techn. (Polytechnikum)	L2/3
— Tierärztl.	M2
Höhere Töchterschule, Städt.	K3/4
Industrieschule	K3
Kadettenkorps, Kgl.	D3
Kunstgewerbeschule, Kgl.	K4
Militärreitschule, Kgl.	M5/6
Oberfeuerwerkerschule, Kgl. (Zeughaus)	D2
Pagerie, Kgl. (Maximilianeum)	O5
Polytechnikum	L2/3
Realschule, Kreis-	L1
— Ludwigs-	L5*
— Luitpold-Ober-	N4*
— Maria-Theresia-	N7
— Rupprecht-	D2
Seminar, Hauswirtschaftliches	F1*
— Lehrer- (Pasing)	A3†
— Lehrerinnen-	MN6
— Priester-	MN2
Turnschule, Kgl.	K2
Universität	M2

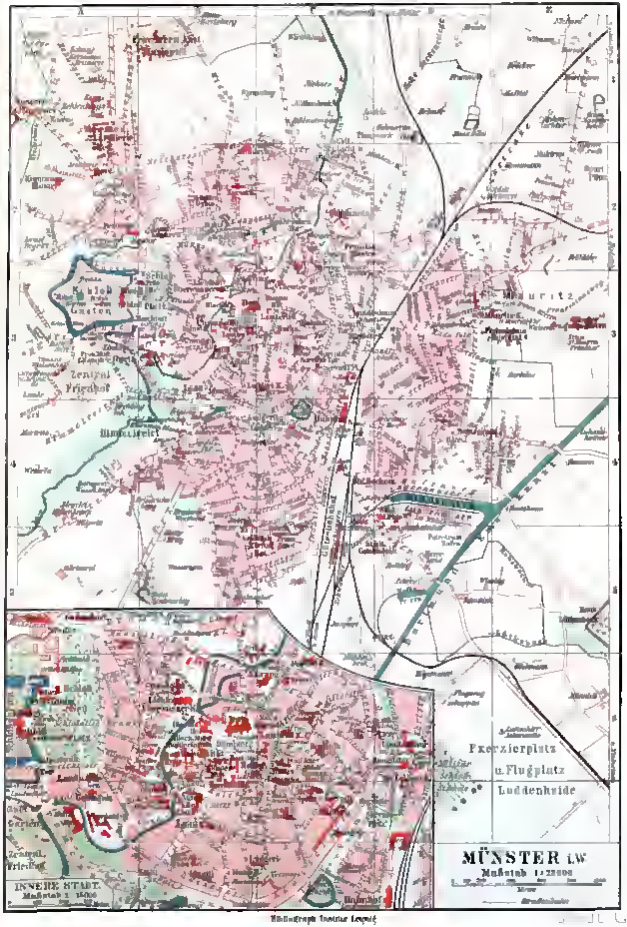

Schloß Garten
Zentral Friedhof
Mauritz
Exerzierplatz
u. Flugplatz
Loddenheide
Schloß
Zentral Friedhof
INNERE STADT
MÜNSTER i.W.
Maßstab 1:25000
Meter
Straßenbahn

Bibliograph. Institut Leipzig

Google

Münster i. W.

Zuständiges Amtsgericht, Bezirkskommando, Standesamt: Münster i. W. **Postbestellanstalten:** Die Bestellung erfolgt durch Postamt Münster i. W. 1.

Straßenbahnen.

Linie 1: Schützenhof–Marienplatz–Ludgeristraße–Königsstraße–Lamberti–Servatiiplatz–Osnabrücker Straße.
Linie 2: Hafen–Bahnhof–Servatiiplatz–Lamberti–Bremer Straße.
3: Wolbecker Straße–Servatiiplatz–Lamberti–Nordplatz.

Straßenverzeichnis

Buchstaben und Zahlen in der Spalte □ geben die Lage der Straßen, Plätze usw. auf dem Stadtplan an. Sind Buchstaben und Zahlen mit einem * versehen, so bedeutet dieses, daß der Name aus Platzmangel fehlt, mit einem †, daß er außerhalb des Planes in Fortsetzung des Quadrates liegt.

-straße	□
Abschnitt-	A5
Achtermann-	CD7
Adler-	D8
Adolf	D5*
Aegidiikirchplatz	B7
Aegidii-	B7
Albersloher Weg	CD4/5
Alter Fischmarkt	D6
— Steinweg	C6
Alten-	A2*
Am Kanonengraben	B4
— Kreuztor	B8
— Mittelhafen	D4/5
Amsel	D2
An den Bleichen	B4
— den Mühlen	B4
Annen-	C4
Antonius-	B4
Arztkarrengasse	D6
Asche-	C8*
Auf der Horst	D2/3
Augusta-	BC5
Averkamp-	A4*
Bäckergasse	A5
Bade-	A7
Bahnhof-	D6
Beckhof	DE8
Berg	D5/6
Bernhard-	BC4
Bispinghof	AB7
Blücher-	C4/5
Blumen-	B4
Bogen-	BC6
Bohlweg	C–D2
Bolandsgasse	C8*
Breite Gasse	B7
Bremer	C4
Breul	B6
Brink-	A2
Brockhoff	C4
Brüder-	D8
Bruno-	C4
Budden-	B5/6
Bült	C6
Burchard-	D8
Burg-	B4
Clemens-	C6/7
Coerdeplatz	C6
Coerder Weg	B1
Coerde-	BC6
Cordmanns-	C8
Dahlweg	D5
Damm-	C4
Dechanei-	B8
Detten-	B8
Dieck-	DE1/2
Diepenbrock-	B2
Dingstiege	D8
Dodo-	D8
Domplatz	B4
Dorotheen-	D3/4
Dortmunder-	D4
Drostel-	C8
Drubbel	C8*
Eisenbahn-	D6/7
Elisabeth-	D6/7
Emdener-	D4
Engelschanze	C7
Engel	C7
Erking	C8
Erpho-	D3
Ewaldi-	D4
Feld	B2
Ferdinand-	C8
Finken-	B8
Förster-	A2
Franziskanergasse	CD3*
Frauen-	AB6
Frieden-	D3
Friedrich	D6/7
Fritz-Reuter-	C4
Fürstenberg-	D6
Gallitzin-	D6
Garten-	C8
Gasselstiege	A1/2
Geist-	B4/5
Gelmer-	B2
Georgscommende	A7
Georg-	C4
Gereon	D6
Gerhard-	B2
Gerichts-	A6
Gertruden	B1
Gievenbecker Weg	A1†
Goeben-	B4
Gold-	CD2
Grael	C4
Grevener-	A1/2
Grünegasse	C8*
Gelbe Gasse	B1
Gutenberg-	D8
Hafen	C4
Hafenweg	D4
Hagedorn-	C7
Hamburger-	D4
Hammer-	B4/5
Hansaplatz	D4
Hansaring	D4
Harsewinkelgasse	C7
Havichhorst-	D1
Heerde-	B6
Heinrich-	C4
Heis	D1
Hermann	B4
Herren	C2/3
Herwarth-	C4
Himmelreichallee	A1
Himmelreich-	A3/4
Hoch-	B4/5
Hohenzollernring	D3/4
Hoher Heckenweg	D1
Hollenbecker-	AB5/6
Hoppendamm	A4
Hoppengasse	A6
Horn	B4
Horsteberg	B6
Hörster Platz	C2
Hörster-	C6
Horstmarer Landweg	A1/2†
Hoya-	B2
Hubert-Georg-	B6
Hüffer-	A6
Im Pötterhoek	D8
Industrie-	C4/5
Jäger-	BC4
Jesuitengang	B6*
Johannis-	B7
Johanniter-	CD3
Josef	B4
Jüdefelder-	A5/6
Junker-	C4
Kaiser Wilhelm-Ring	D2/3
Kamp-	D6
Kanal	D3/4
Kanonengraben	B4
Kanzler-	A6
Kappenberger Damm	A5†
Kapuziner-	A2
Karl-	D6
Kasselgraben	A5
Kastell-	A7
Katharinen	D8
Katthagen	D6
Kellermann-	D8
Kerssenbrock	C1/2
Ketteler-	BC2
Kinderhäuser-	A1/2
Kinderhäuser Weg	AB1†
Kirchherrngasse	C8
Klein-	DE4/5
Kleiboltengasse	C6/7
Kiesekamp-	D8
Kloster-	C7
Koburg-	A7
Kolde-Ring	C2
König-	B7
Königsweg	C6†
Konrad-	B8
Kreuzgasse	B6
Kreuzschanze	B5
Kreuz-	B5/6
Kronprinzen-	C4
Krummer Timpen	AB6/7
Krumme-	B7
Kuh-	AB6
Kurie-	B8
Lambertikirchplatz	C6*
Lamberti-	C4
Langen-	BC2
Lazarett-	D8
Lauer-	D4
Lee-	D8
Libori-	C4*
Lingener-	D4
Lippstädter-	D6
Loergasse	C6/7
Loer	C7
Lortzing-	D4
Lotharinger-	C8
Ludgeriplatz	DC4
Ludgeri-	C7
Ludwig-	DC4
Lütkegasse	B7
Magdalenen-	B8
Margarethen-	D4
Mariental-	AB1/2
Marseven-	BC7
Martini-	C6
Mauritzsteinpfad	D6
Mauritz-	C6
Mauritztor	D6
Maximilian	C8
Meybach-	D8
Mecklenbecker-	AB4/5
Melchers-	D8
Meppener-	D4
Michaelisplatz	BC6
Mozart-	D3*
Mühlen-	AB7
Mühlenweg	CD2
Münz-	AB5
Neubrückenpromenade	C2*
Neubrücken-	C5/6
Neubrückentor	C5
Neugasse	A6
Neuplatz-	A5/6
Neu-	A6/7
Neutor	A6
Norbert-	D4
Nordplatz	B2
Nord-	B8
Olfers-	BC5
Ost-	DE6
Otto-	DE4
Overberg	D6
Papenburger-	D4
Paul-	D8
Petrikirchgasse	C8*
Peter-	B6
Pferdegasse	B6
Piusallee	D4
Pleister-	B6
Pluggendorfer-	B4
Prinzipalmarkt	C6
Promenade	BC2/3
Prozessionsweg	B8
Quer-	D4
Raesfeld-	B1
Ribbergasse	A6
Ringoldsgasse	C8*
Ritter-	C8
Roggenmarkt	C6
Rosen-	B6
Rothenburg	BC3
Roseler-	A6
Rudolf-	D4
Salz-	C6/7
Sankt Josefs-Kirchplatz	B4/5
Schafgasse	B8*
Scheffel-	B5
Schiffahrterdamm	B1/2
Schiller-	D1
Schlachthaus-	C2
Schloßallee	A6
Schloßplatz	A4
Schmale-	A2
Schorlemer-	C4
Schul-	AB6
Schützen-	B1
Schwarzer Weg	D8
Schweling	D8
Sentruper-	A5
Sentruper Weg	A4
Servatiikirchplatz	D6*
Servatiiplatz	CD7
[illegible]	C6
Sonnen-	C6
Sophien-	D4
Spiegelturm	D6
Spiekerhof	B6
Staufen-	D4/5
Steinfurter-	A1/3
Steingasse	C6
Stern-	D2
Stolberg-	D8
Stubengasse	C7
Süd-	C4/5
Syndikatgasse	C6
Syndikatplatz	C6
Tauche	A2
Tauben-	C4
Teich-	A4
Telgter-	C5
Theissing-	C4*
Tibus-	D5/6
Tom Rink-	BC4
Universitäts-	AB6
Uppenberger-	A2
Urban-	CD1
Verspoel	C7
Viktoria-	C4
Vincent-	C8
Vogel-von-Falkenstein-	B4*
Von-der-Tinnen-	DE3/4
Voßgasse	C6
Waldeck-	D8
Wallgasse	B7
Wandelgasse	AB6
Warendorfer-	D6
Wasser-	C2*
Wegesende	B6
Weg zur Loddenheide	C5*
Wehr-	B4
— I	B4*
— II	B4*
Wemhoff	C2/3*
Wermeling-	C1/2
Wesler-	AB7
Wevelinghofergasse	C8
Wichern-	D1/2
Wienburger-	B1
Wienburger Weg	B1*
Wilhelm-	A5
Wilmergasse	A6
Windthorst-	C7
Winkel	C6/7
Wolbecker-	D8
Wyk-	C4*
Zumbusch-	C4
Zumbrock	C4
Zum guten Hirten	B6
Zumsande-	D8
Zwölfmännergasse	B6*

Meyers Orts-Lexikon des Deutschen Reichs. 5. Aufl., II. Bd.

Digitized by Google

Münster i. W.

Öffentliche Gebäude, Wohlfahrts- und andere Anstalten.

Öffentliche Gebäude	□	Öffentliche Gebäude	□	Denkmäler	□	Kirchen, Klöster, Schulen	□
Bad, Städt.	A3	Hospital, Clemens-	C7	Schloß, Bischöfl. (Hof)	D6	Mariensäule	BC7
— Volksbrause-	B4	— Magdalenen, Bürger-	D5*	— Kgl.	A5	Overbergdenkmal	D6
Bahnhof	D6	— Marien-	C7*	Schloßgarten	A5	Schorlemer-Alst-Denkmal	D6
— Neubau	CD4	Institut, Anatom.	D6	Schulhaus	C5*	**Kirchen.**	
— Güter-	C4/5	— Botan.	A5	Schützenhof	BC5	Aegidiikirche	D7
— Straßenbahn	D4/5	— Chem.	D6	Sparkasse, Kreis-	BC7	Antoniuskirche	B4
Bank, Kgl. Renten-	B6*	Physikal.	D6	— Städt.	C7	Clemenskirche	C5*
— Landes-	F4	— Physiolog.	D6	Sportplatz	B4	Dom	D6
— Reichs-	C6	Intendantur	D6	Staatsarchiv	C5/6	Dominikanerkirche	C6
Bezirkskommando	D6	Irrenanstalt Marienthal	D1	Stadthaus	C6/7	Erlöserkirche	D6
Bootshaus	B4	Kaserne, Aegidii-	C7	Stadtweinhaus	C6	Evangelische Kirche	BC6
Botanischer Garten	A5	— Artillerie-	A1/2	Standesamt (Stadthaus)	C6/7	Franziskanerkirche	C5*
Brauerei Germania	A1	— Berg-	C5*	Steinbruchsberufsgenossenschaft	C6*	Herz-Jesu-Kirche	DE4
— Westfalia	B4	— Hörster	C5*	Steueramt	C6*	Ignatiuskirche	D7
Buddenturm	B5	— Kürassier-	A1	Stift, Küfner-	A5	Kapuzinerkirche	A5*
Dampfmühle	C4	— Lothringer-	F6	— Johannis-	D6	Klarissenkirche	B4*
Depot, Artillerie-	A3	— Train-	DC5	Strafanstalt	C5	Kreuzkirche	D5
— Train-	C5	Klinik, Augen-	C4	Theater, Städt.	D6	Lambertikirche	C6
Dortmund-Ems-Kanal	DE4/5	Frauen-	D5*	Tuckesburg	A5	Ludgerikirche	BC7
[illegible]	C4	Korpsbekleidungsamt	A1	Turnhalle	D6	Magdalenenkirche	C5*
Eisenbahndirektion	D7	Krameramtshaus	C5	Universität	D6	Martinikirche	C6
Elektrizitätswerk, Städt.	B4	Krankenhaus	A5	Universitätsbibliothek	D7	St.-Josephs-Kirche	B4/6
Erbdrostenhof	C5	— Evang.	DC4	Waisenhaus St. Mauritz	E5	St.-Mauritz-Kirche	DE5
Exerzierplatz Loddenheide	DE6/7	— Franziskushospital	E5	— Städt.	A2	Servatiikirche	C7
Festhalle	A5	Landeshaus	D6	— Vincenz-	A5	Überwasserkirche	B6
Flugplatz	B6	Landesversicherungsanstalt	B7	Wasserwerk	B4	Synagoge	C7
Flugzeugschuppen	D6	Landratsamt	C4*	Wöchnerinnenheim	A5	**Klöster**	
Friedhof	B4	Landschaftshaus	C4*	Zentralhof	BC7	Franziskanerkloster	D6
— Hörster	CD4/5	Landwirtschaftskammer	C4	Zentralkasse	C4*	Kapuzinerkloster	A5
— Israel.	A5	Loge	D5	Zoologischer Garten	A7	Klarissenkloster	B4
— St. Mauritz	E5	Ludgerihof	BC4	Zwinger	D5	Kloster der Barmherzigen Brüder	B4
— Strafanstalts-	C5*	Luftschiffankerplatz	DE8	**Denkmäler**		— Friedrichsburg	B4
— Überwasser-	A2	Militärschießstände	D6/7	Altmanndenkmal	D1	— zum Guten Hirten	E5
— Zentral-	A7	Museum, Bischöfl.	D6	Annette-von-Droste-Hülshoff-Denkmal	D6	**Schulen.**	
Garnisonlazarett	B2	— Naturhistor.	D6	Breischnerdenkmal	C4	Baugewerkschule, Kgl.	B4
Garnisonwaschanstalt	A4	— Natur- und Völkerkund.	A5	Friedensdenkmal	B4	Borromäum	D7
Gärtnerei, Städt.	B3	— Westfäl. Landes-	D6	Fürstenbergdenkmal	BC6	Gymnasium, Kgl. Paulin.	D6
Gasanstalt, Städt.	CD5	Oberpostdirektion	BC6	Grimmdenkmal	D5	— — Schiller	B2
Gefängnis	A7	Oberpräsidium	A5	Hafendenkmal	CD4	— und Realgymnasium, Städt.	D5
Generalkommando	A6	Oberzolldirektion	D5	Kaiser-Wilhelm-I.-Denkmal	A5	Höhere Mädchenschule Evang.	CD4
Generalkommission	C7	Offizierkasino	A1 A5	Kettelerdenkmal	A2	— — Kath.	D7
Gericht, Amts-	B7	Proviantamt	A7	Kiepenkerl	BC6	Ludgerianum	D6
— Kriegs-	BC5/6	Provinzialfeuersozietät	D5*	Koesfelder Kreuz	A5†	Oberrealschule	D6
— Land-	A6/7	Provinzialschulkollegium	B5*	Kriegerdenkmal	D6	Seminar, Israel. Lehrer-	B4
Gesellenhaus, Kath.	B3*	Pumpwerk	CD1	Lambertusbrunnen	D6	Lehrerinnen-	DC6/7
Hafen, Petrus-	D6	Rathaus	C5	Landoisdenkmal	A5	— Priester-	D6
— Petroleum-	D5	Regierung, Kgl.	BC6	Ludgerusbrunnen	D6	Universität	C6
— Stadt-	B4	Säuglingsheim	A5				
Handelskammer	C5	Schlacht- u. Viehhof, Städt.	C1/2				
Hauptpostamt	B5						
Hospital, Arbeiter-	B4						

Google

NÜRNBERG.
Maßstab 1:12500
Meter
Straßenbahn
Westl. Kirchhof
Allgemeines Krankenhaus
St. Johannis Vorstadt
Johannis Kirchhof
Kleinweidenmühle
Pegnitz
Strafvollzugsanstalt
Zellen Gefängnis
Untersuchungs Gefängnis
Infanterie Kas.
Kavall. Kas.
Kavallerie
Vorstadt Gostenhof
Ludwigs (Donau-Main) Kanal
Kanalhafen
Sündersbühl
Schlachthof
Viehhof
St. Leonhard
Güterbahnhof
Steinbühl
Gaswerk
A
B
C
D
E
1
2
5
6
7

Bibliographisches

G
H
I
K
L
Stadt Park
Gärten hinter der Veste
Rennweg
Gärten bei Wöhrd
Wöhrd
Wöhrder Wiese
Marien Vorstadt
St. Peter
Galgenhof
Luitpoldhain
1
2
3
4
5
6
7

Institut, Leipzig

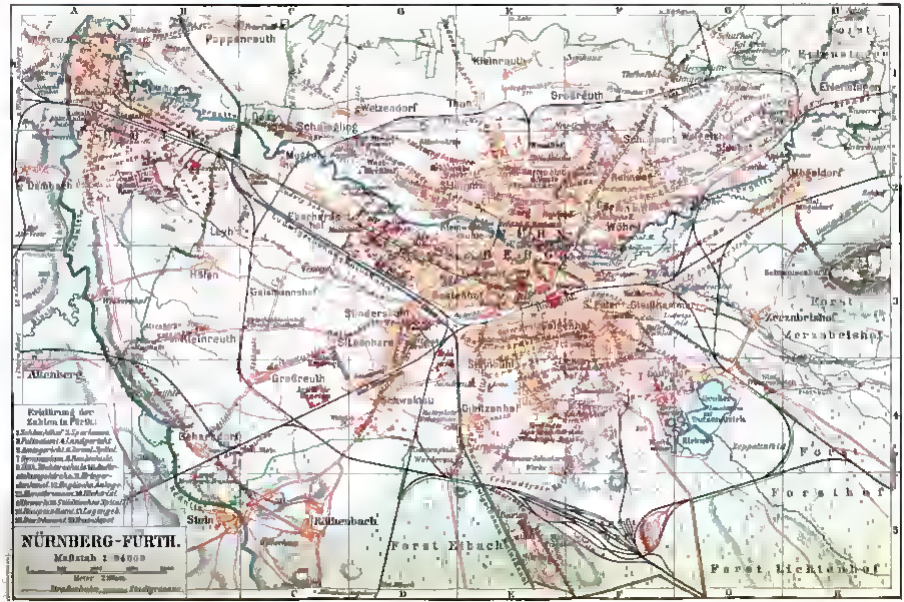

NÜRNBERG-FÜRTH.

Maßstab 1:94000

Erklärung der Zahlen in Fürth:
Meter
Poppenreuth
Kleinreuth
Großreuth
Thon
Wetzendorf
Schniegling
Muggenhof
Doos
Dambach
Leyh
Höfen
Eberhardshof
Gaismannshof
Sündersbühl
St. Leonhard
Kleinreuth
Großreuth
Schweinau
Gibitzenhof
Steinbühl
Altenberg
Eibach
Stein
Röthenbach
St. Peter
Gleißhammer
Wöhrd
Schoppershof
Mögeldorf
Erlenstegen
Rehhof
Laufamholz
Zerzabelshof
Forst Zerzabelshof
Forsthof
Forst Eibach
Forst Lichtenhof

Bibliographisches Institut Leipzig

Nürnberg.

Zuständiges Amtsgericht, Bezirkskommando: Nürnberg. Standesämter (St.): Lorenz-Standesamt (L) und Sebald-Standesamt (S). Postbestellanstalten (P): Nürnberg 2, 12, 13, 15, 17, 20 und 21.

Straßenbahnen der Nürnberg-Fürther Straßenbahn.

Linie 1 Maxfeld–Hauptbahnhof–Lorenzkirche–Plärrer–Fürth.
2 Dutzendteich–Lorenzkirche–Plärrer.
3 Schweinau–Plärrer–Rathaus–Nordostbahnhof.
4 Lorenzkirche–Hauptbahnhof–Christuskirche–Allersberger Str.
5 Ring: Maxfeld–Hauptbahnhof–Plärrer–Burg–Pirkheimer Straße–Maxfeld.

Linie 6 Westfriedhof–Haller Tor–Rathaus–Laufer Tor–Erlenstegen.
7 Luitpoldhain–Hauptbahnhof–Plärrer–Maximilianstraße.
8 Hauptbahnhof–Aufseßplatz–Schweinauer Straße.
9 Luitpoldhain–Allersberger Straße–Hallplatz–Gibitzenhof.

Straßenverzeichnis.

Buchstaben und Zahlen in der Spalte □ geben die Lage der Straßen, Plätze usw. auf dem Stadtplan an. Sind Buchstaben und Zahlen mit einem * versehen, so bedeutet dieses, daß der Name aus Platzmangel fehlt, bei einem †, daß er außerhalb des Planes in Fortsetzung des Quadrates liegt. — Anmerkung: Die Quadratangaben beziehen sich auf den Stadtplan Nürnberg, falls nicht durch die vorgesetzte Ziffer II auf den Plan Nürnberg-Fürth verwiesen ist.

-straße	St.	P	□
Acker-	L	1	D7
Adalbert-	L	10	II E3*
Adam-Klein-	L	8	A3/4
Adam-Kraft-	S	8	C–E5
Adam-	S	3	KL1/2
Adelgunden-	S	8	H1
Adler-	L	3	E4
Agnesgasse	S	8	F3
Alberich-	L	9	KL7
Albert-	L	8	L8/9
Albrecht-Dürer-Platz	S	3	F3
Albrecht-Dürer-	S	3	F2/3
Alemannen-	L	8	II B4*
Alexander-	L	3	D6/7
Alfons-	L	20	II D4*
Allersberger-	L	1	H6/7
Almenhof	S	3	II B1*
Almoshof-	S	8	II B5*
Altenberger-	L	10	II D5
Amalien-	S	1	HJ6
Amberger-	L	20	II D5*
Am Gräslein	L	3	F5
— Haller Tor	S	3	D4
— Hauptmarkt	S	8	F4/5
— Laufer Schlagturm	S	2	H3*
— Ludwigskanal	L	1	HJ6
— Maxfeld	S	9	H
— Nordostbahnhof	S	9	II E2
— Ölberg	S	8	F3
— Plärrer	L	8	D5*
— Sand	S	3	H3
[illegible]-	L	3	G7
[illegible]-	L	8	E7
An den Rampen	L	8	C–D6/7
— der Fleischbrücke	S	8	F4
— der Karlsbrücke	L	8	E4
— der Mauthalle	L	3	G5*
Andreas-	L	8	I7
Anger-	L	3	J7
Anna-	L	9	II F3*
Archiv-	S	1	EF3
Arnim-	L	19	II G3*
[illegible]-	S	9	EF3
Arnold-	L	3	II G3*
Arnulf-	S	20	I4
Aufseßplatz	L	8	G7
Augsburger-	L	3	II G6*
Augustin-	L	9	EK7
[illegible]-	S	3	F3
[illegible]	L	8	A–D4/5
[illegible]	L	8	K3/4
Bach-	L	8	II G3*
[illegible]	L	3	D6*
Bad	L	3	H5
Bahnhofsplatz	L	3	GH5
Bahnhof-	L	3	G–I5
Bäcker-	L	3	E7*
Bankgasse	L	8	FG4
Bartlergasse	L	8	D6/7
Bärenschanz-	L	8	A–C3/4
Bartholomäus-	S	3	KL2/3
Bauernfeind-	L	3	D–F5*
Bauerngasse	L	3	C5/6
Bauhof	S	8	G5
Bau-, Obere	S	8	I5/6
— Untere	L	8	IK6
[illegible]-	S	3	K4/5
Bayern-	L	19	II FG4
Bayreuther-	S	3	IK1/2
— Äußere	S	3	II FG1
[illegible]-	S	16	II G1*
Beckschlagergasse, Hintere	S	8	H3
— Vordere	S	1	H3
Beck-	L	1	II D2*
Beethoven-	S	16	II G1*
Beim Rochuskirchhof	L	3	E5
[illegible]-	S	8	I1
Bergauer Platz, Oberer	L	3	G4
— Unterer	L	1	G4
Berg-	S	3	F3/4
Bernhard-	L	20	II C4*
Bertha-	L	3	II E3*
Berthold-	S	1	L8
[illegible]	L	1	D4*
Bibra-	L	1	II E3*
Bielingplatz	S	1	G1
Bieling-	S	1	H1
[illegible]	S	16	II D2*
Bindergasse	S	8	E3
[illegible]gasse	S	3	G1/2*
Birken-	L	8	F6/7
Bismarckplatz	S	8	II E5
Bismarck-			L1
1–43, 2–40	S	8	—
Übrige	S	10	—
[illegible]-	L	9	CD4
Bleiweiß-, Hintere	L	8	HK7
— Mittlere	L	8	I7
— Vordere	S	3	I6/7
Blücher-	L	20	II F3/4
Blumen-	L	3	H4/5
Blumenthal-	L	1	I8
[illegible]-	L	10	II HI*
[illegible]-	L	10	II GH3*
Bogen-	L	3	FG6
[illegible]gasse	S	3	E4*
[illegible]-	L	3	J3
[illegible]-	L	3	II F4*
Brahms-	S	16	GH1*
[illegible]-	L	3	II E4*
Breite Gasse	L	1	EF4
[illegible]-	S	15	II G4*
[illegible]-	L	3	II K4/5
Brücken-	S	8	G2/3
Brunhild-	L	3	II I5*
Brunnengäßchen	S	8	G6
Brunnengasse	L	1	F4
Buchenschlag	L	1	II H6
Bucher-	S	1	EF1/3
— Äußere	S	2	II D–E1
Bühl-	L	10	II E1*
Bulmann-	L	3	GH6/7
[illegible]-	L	3	II D4*
Burger-	L	2	L5
Burgschmiet-	S	1	CD3
Burg-	S	1	F3/4
Burgunder-	L	8	II E4*
Bürgweg	L	16	II E2*
Büttnersgasse	S	3	G4*
Camerarius-	L	8	D5
Campe-	S	8	D5
Caprivi-	S	6	II G3*
Celtisplatz	S	3	D6
Celtis-	S	8	G6
Celtisunterführung	S	8	D6
Charlotten-	L	6	D7
Christoph-	L	12	II H3*
Cornelius-	L	6	G6
Conradty-	L	3	II D5
Crailsheimplatz	S	8	II G2*
Crailsheim-	S	3	II G1/2*
Cramergasse, Hintere	L	8	L5
— Vordere	L	8	L5
Cramer-Klett-, Äußere	S	3	D4
— Innere	S	8	H3
[illegible]	S	8	II E1*
[illegible]-	S	8	II E1*
Dahlmann-	S	16	II G1*
Dallinger-	L	3	D/E7
Damm-	L	3	D6
Deichsler-	S	8	L8/9
[illegible]-	S	8	II G1*
[illegible]-	L	8	AB4/5
Denner-	L	3	E6
[illegible]-	S	8	KL1
Deutschherrn-	L	8	CD5
Diana-	L	3	II E5
Dietrich-	L	1	II F3/4*
[illegible]-	L	8	E5
[illegible]-	L	8	C4
[illegible]-	S	8	II E3*
[illegible]hof	L	8	E5*
[illegible]-	L	10	II E3*
[illegible]-	L	1	II D4*
[illegible]gasse	L	8	E3*
[illegible]platz	S	8	I5
[illegible]	S	8	G5*
Dürer-	L	8	E7
[illegible]hof	L	8	K5–7
Dutzendteich-	L	12	II G5/6*
[illegible]-	L	19	II E4*
[illegible]hof	L	19	II E5
Eberhardshof-	L	8	B6
Ebermayer-	L	1	II F3*
[illegible]gasse	S	1	J5
Ebracher Gäßchen	L	3	F1*
Eckhart-	L	1	II F4*
Egidienplatz	S	1	G3
Ehemann-	L	1	I6
Eibacher-	L	1	II B4/5
Eichendorff-	S	13	II E1*
[illegible]-	L	3	FG4
[illegible]-	L	20	II D4*
Elisabeth-	S	3	I6
[illegible]-	L	15	II F3*
Elefantengäßchen	S	3	F3*
[illegible]-	L	3	II E4*
[illegible]-	L	3	D6
[illegible]-	S	14	II C1*
Emilien-	S	3	HI3/4
[illegible]gasse	L	1	D6/7
Enderlein-	L	3	I6/7
Endter-	L	8	J4
Engelhardsgasse	L	8	F4*
[illegible]gasse	S	8	G5*
Entengasse	L	3	F5
[illegible]hof	L	8	F3*
Erlenstegen-	S	18	II GH1/2
[illegible]-	L	8	II E4*
Ernst-	L	3	II FG3*
Eschen-	L	3	II E4*
[illegible]-	L	8	E7
Essenwein-	L	8	E5/6
Ewald-	S	16	II E1*
[illegible]platz	L	[illegible]	II E1*
Faber-	L	21	II E4
Fabrik	S	8	JK4
[illegible]-	L	19	II C4*
Falken-	L	8	II E4*
Fallhütte	L	8	I7*
[illegible]-	L	18	II F2*
Färberplatz	L	8	EF5
Färber-	L	8	EF4/5
Färbertor	L	8	EF5
Feldgasse	S	3	IK3
Felsecker-	S	8	L8/9
Fenitzerplatz	S	3	KL2
Fenitzer-	S	8	KL1/2
Ferdinand-	L	15	II C3*
Fetzergasse	S	8	G5
Feuerlein-	L	8	II D4/5*
Feuerweg	L	6	E5
Fichte-	S	3	I4
Findelgasse	L	8	FG4
[illegible]-	L	8	HI6
[illegible]	L	3	II E2*
Finken-	L	8	E7
[illegible]-	L	8	I8
Fischergasse, Hintere	S	8	E5
— Vordere	S	8	E5

Meyers Orts-Lexikon des Deutschen Reichs 5. Aufl., II. Bd.

Google

-straße		I	□
Flaschenhof-	L	4	H6
Flötner-	S	9	K3
Flur-	S	9	J1
Fluß- 45	S	10	II G K3*
übrige	S	22	—
Föhren-	I	12	II H2*
Forster-	L	9	II D4*
Forsthof	L	9	H7
Frankenhof	L	9	H6*
Franken-	L	9	II G3
Franklin-	L	9	II E4*
Franz-	S	9	C1/2
Frauengasse	L	9	H4/5
Frauenholz-	S	9	CD3
Frauentaler Weg	S	23	II CD3
Frauentorgraben	L	9	FG6
Frauentormauer	L	9	G6*
Frauenwiesen-	L	9	II E1/2*
Freiligrath-	L	10	II H3*
Freyja-	L	9	K3
Freytag-	S	9	II G2*
Friedens-	S	9	II F3*
Friedrich-	S	9	G1/2
Friesen-	I	10	II D4*
Fröbel	S	9	L3
Frommann-	S	9	E F2
Frühling-	L	9	II C3*
Fuchs-	L	12	II C3*
Füll	S	9	H5
Fünferplatz	S	9	FG5
Fürer-	S	9	II F3*
Fürther Kreuzung	I	9	II BC3*
Fürther- 1 190	L	1	A–E4-5
übrige	L	11	—
Fürther Tor	L	9	D4
Gabelsberger	L	9	G2
Gaishof	L	9	E4*
Gaismannshof	L	15	II C3
Galgenhof-	L	9	GH6
Galvani-	L	1	II E4*
Gartensteig	S	13	II E2*
Garten-	L	9	D5/6
Gärtner-	S	9	II D2*
Gauß-	L	9	II B4*
Gebersdorfer-	I	31	II BC4/5
Geibel-	L	9	II E4*
Geiersberg	S	9	H3*
Geiersberggasse	S	9	KF3
Geisberg	S	9	K3*
[illegible]	L	20	II H3
Geiler	L	9	E7
Gellert-	S	9	II F2*
Georg	L	9	A3
Gertrud-	L	9	II CD4*
Gervinus-	S	19	II G1
Geuder-	S	9	L3
Gewerbemuseumsplatz	L	9	GH4
Gibitzenhof	L	9	D3
Gießerei	S	9	JK3
[illegible]	S	9	D9*
Gleißbühl-	L	9	H5/6
Gleißhammer- 13	L	9	II G5/6
übrige	L	12	—
Glockendon-	L	9	AB4/5
Glockenhof-	I	9	H6
Glöckleinsgasse	S	9	[illegible]
Gluck-	S	20	II H2*
Gneisenau-	L	2	II B4*
[illegible]	S	9	II E2*
Goethe-	S	9	K1
Goldbach-	L	9	II G3*
Gostenhofer Haupt-	L	9	CD5
— Schulgasse	L	9	F6
Goten-	L	9	II F4*
Gottfried-	L	9	FG5*
Grasersgasse, Obere	L	9	F5
— Untere	L	9	F5
[illegible]	L	9	J7
[illegible]	S	16	II G2*

-straße		I	□
[illegible]			I C3*
Grolland	S	2	II EF3*
Großreuther-	S	9	II G1
Großweidenmühl-	S	9	CD3/5
— Äußere	S	9	DC2
Grübel-	S	9	F3
Grundherrngäßchen	S	9	G4*
Grün-	I	9	A7
Gudrun-	L	9	II F4*
Gugel-	L	9	F7
Günthersbühl-	S	12	II H1*
Gunther-	L	9	II F3*
Gustav Adolf	I	20	II C3/4
Gustav	S	9	KL3
Guttenbergplatz	L	2	H3
Gymnasialhof	S	9	G3*
Habicht-	L	9	II E4*
Hadergäßchen	S	9	G3*
Hadermühle	L	9	HJ4
Hagen-	L	9	II F3/4*
Hainberg-	S	31	II E4*
Hain	L	9	L6/7
Halbwachsengäßchen	S	9	F4*
Haller Hütten-	L	9	L7
Haller-	S	9	D1/2
Haller Wiese	S	9	DE5
Hallplatz	L	9	H5
Halske-	L	9	II E4*
Hammer-	L	12	II H2*
Händel-	S	16	II G1*
Hammerhof	L	9	F5*
Hans-Sachs-Gasse	S	9	G3
Hardenberg	S	9	II E3*
Harmonie-	S	9	L2/3
Harrich-	S	9	II E2*
Harsdörfferplatz	L	9	J2
Harsdörffer-	L	9	JK3
Hartmann-	L	9	G3
[illegible]	L	9	II EF4*
Hasenbuck	I	9	II F3*
Haster	L	9	E7
Hau-	L	9	II C2*
[illegible]	S	9	H1/2
[illegible]	S	16	II G1*
Hauptmarkt	S	9	FG4
Haydn-	S	16	II G1/2
Hebel-	S	12	II H1*
Hedwig-	S	12	II G2*
Heerwagen	S	9	L1
Hefnersplatz	L	9	EF4
Hegel	S	9	II F2*
Heideloffplatz	L	9	D3
Heideloff	L	9	D3
Heimburg	L	20	II G4/5
Heinrich	L	9	A7
Heldengäßchen	L	9	E3*
Helmholtz-	L	9	II E4*
Helm-	S	9	DC3
Herbart-	L	9	KL3
[illegible]	L	20	II G4/5
Herder-	S	13	II G1*
Hermann 44 45	L	20	F7
übrige	L	9	—
Herold	S	9	II G3*
Herrnhütte	S	9	II G1
[illegible]	S	9	K2/3
Hersbrucker-	L	12	II H3
Herschelplatz	L	9	II E4*
Herschel-	J	9	II E3/4*
Hertel-	L	9	E3
Herwig	L	9	II G3/4
[illegible]	S	9	E3/4
Herzog-	L	14	II G4*
Hesse-	L	9	C3
Heugäßchen	S	9	G3
[illegible]	S	9	E3*
Heuweg	L	9	D3/4
Heyne-	L	9	EF7
Hiller-	L	9	II D3*

-straße		I	□
Himpfelshof		7	C3
Hintere Bahnhofs	S	7	G H5
Hirschelgasse	—	9	II H3
Hirschbühl	L	9	II D3*
Hirsvogel-	S	9	D3/4
Hirtengasse	J	9	G5
Hoch-	L	4	CD3/4
Höfener-	L	23	II D3
Hofmann-	L	9	II D4*
Hohenlohe-	S	9	II G2*
Holbein-	I	10	II D4*
Holzgarten-	I	9	K3
Holzschuher-	L	9	AD5
Holz-	I	9	E3
[illegible]	S	9	K4*
Hopfen	L	9	II D4
[illegible]	L	9	F4
[illegible]	L	12	II H3*
Hubertus-	S	16	II C1*
Hübnersplatz	S	9	H3
Hügel-	L	23	II BC4
Huld-	I	9	II EF4*
Humboldtplatz	L	9	H7
Humboldt-	L	9	F G7
Hummelstein	I	9	II F4
Hummelsteiner Weg	L	9	G F6/7
Hunding-	J	18	II C3*
Hutergasse	L	9	D4
Ida-	L	9	II D4*
Imhoff-	L	9	G5
Inge-	L	9	II F4*
Insel Schütt, Hintere	S	9	GH3
— — Kleine	S	9	H4
Vordere	S	9	GH3
[illegible]	S	9	EF3
Isolden	L	9	II E3*
Jagd-	S	9	D3
Jahn-	L	9	F6/7
Jakobsplatz	L	9	D5
Jakob-	L	9	EF5
Jamnitzer-	L	9	D5
Jenner-	L	9	II F3*
Jobster-	S	16	II H3*
Johannisgasse	L	9	G4,5
Johannis-	S	9	A F1/2
Josephsplatz	L	9	E3
Judengasse	S	9	G3/4
Judenhof, Oberer	S	9	G3*
— Unterer	S	9	G3*
Julius-	S	9	D3
Juvenell	S	9	II E3*
Kaiser-	L	9	F4
Kanal-, Mittlere	I	9	DC4/5
— Obere	L	9	G5
— Untere	L	9	D5
Kannengäßchen	L	9	F4*
Kant-	S	9	F3/4
Kanzler-	J	9	II E4*
[illegible]	S	9	G3*
Kapellen-	L	9	E3
Kappengasse	J	9	F4
Karl-	S	9	F3/4
Karolinen	L	9	F4
Kartäusergasse, Hintere	L	9	EF5
— Vordere	L	9	F5
Kasernenweg	J	9	G5
Katharinengasse	L	9	G4
Katharinenkloster	L	9	G4*
Katzwanger-	L	9	II EF4-5
Kaulbachplatz	S	9	FG3*
Kaulbach	S	9	F G1
Kepler-	L	9	I6
Kern-	L	9	E3/4
Kesslerplatz	S	9	I4
Kessler-	S	9	H3/4
Ketzel-	S	9	F3

-straße		I	□
Kieselberg, Obere	L	9	G5
— Untere	L	9	G5*
Kiesling-	S	9	II F G5
Kirchenberg	L	19	II H3*
Kirchen-	L	9	E4
Kirchenweg	S	9	C–D1/2
[illegible]	S	9	H1/2
Klaragasse	L	9	F G5
Klee-	L	9	II F4*
[illegible]	L	9	II D4
Kleinreuther Weg	S	9	H1
Kleinweidenmühle	S	9	CD3
Klein-	S	9	II E1*
Klingenhof-	S	9	II G3*
Knauer-	L	9	D3/4
Knorr-	L	9	D3*
Kobergerplatz	S	9	G1
Koberger-	S	9	E–G1
Knoll-	L	9	II D3/4*
Kohlengasse	L	9	E3/4
Kohlenhof-	L	9	D4/5
[illegible]	L	9	H4/5
Königstorgraben	L	9	G5
Königstormauer	L	9	G5*
Königstorzwinger	L	9	G5*
König	L	9	F G4/5
Konrad-	L	20	II G3*
Kontumazgarten	L	9	D4
Kopernikus-	L	9	G3
[illegible]	S	9	F5*
Körner-	L	9	E6
Kornmarkt	L	9	F5
Krämersgasse, Obere	S	9	F3
— Untere	S	9	F4
Kraft-	L	9	G3
Krebsgasse	L	9	F4/5
Kreling-	S	9	G3/4
[illegible]	S	9	[illegible]
[illegible]	S	9	[illegible]
Kressen- 1-43	L	9	[illegible]
übrige	L	20	[illegible]
Kreuzgasse, Mittlere	L	9	[illegible]
— Obere	L	9	[illegible]
— Untere	L	9	[illegible]
[illegible]	L	20	II D1
Kriemhild-	L	9	[illegible]
Krug-	S	9	[illegible]
Kugler-	L	9	[illegible]
Kühhof	L	9	[illegible]
Kühnertsgasse	L	9	[illegible]
Künhofer-	S	9	[illegible]
Kunigunden-	L	9	[illegible]
[illegible]			[illegible]
Kupferschmiedshof			[illegible]
Kupfer-	L		[illegible]
Kurfürsten-	L		[illegible]
Kürschnerhof			[illegible]
Kurt-	L		[illegible]
Labenwolf-			[illegible]
Lammsgasse			[illegible]
[illegible]	L		[illegible]
Landauer Gasse, Hintere			[illegible]
— Vordere			[illegible]
Landgraben-	L		[illegible]
Lange Gasse			[illegible]
[illegible]	S	9	II F3
Langer Steig	S	9	II EF3*
Lange Zeile	S	9	[illegible]
[illegible]	L	2	F1
[illegible]	L	20	II D3*
Laufer Gasse, Äußere	S	9	H4
— — Innere	S	9	GH4
— Pforte, Äußere	S	9	H3/4
— — Innere	S	9	H4
[illegible]	S	9	H3-4
[illegible]		9	[illegible]

-straße	St.	P	□
Lechner-	I	12	II G2*
Ledergasse, Hintere	L	2	K2
— Vordere	I	2	H6
Lehner-	L	2	II E4*
Lenau-	L	8	II C6*
Lenbach-	2	9	I2
Leonhardsgäßchen	S	2	G3*
Leonhards-	L	2	CD5/6
Leopold-	I	2	A2
Lerchenbühl	S	2	D1
Lerchen-	9	2	II D2*
Lessing-	I	2	F5/6
Leyher- 1–19	L	13	A5
Übrige	L	2	
Lichtenhof	L	2	E7
Lichtenreuthershof	S	9	H2*
Liebig-	9	9	I4
Lilien	L	9	H2
Lindenast-	9	6	H1/2
Lindengasse	9	2	D6/8
Lingg-	I	2	II K4*
Linné-	L	2	II B4*
Listenhof	S	2	F3*
Liebe-	I	6	II E H6*
Löblein	9	8	H1
Lobsinger-	9	2	C2
Lochner-	L	10	II I4*
Löhlein-	9	2	II F4*
Löffelholz-	L	6	II E4
Lohengrin	L	6	II E6*
Lohe-	9	2	II H7*
Lönner-	S	2	II G6*
Lorenzer Platz	I	2	F64
Lorenzer-	L	2	G4
Lortzing-	L	9	II C8*
Lothar-	L	13	II H6/8*
Lothringer-	L	9	II HF4*
Lotos-	L	2	II B4*
Löwe	S	10	II G7*
Ludwig Feuerbach-	S	9	I–L1/8
Ludwigsfeld	L	2	II FG6
Ludwig-	L	9	E6
Lohen-	L	2	II F5*
Luitpold	L	6	G5
Lutherplatz	L	2	II DF4*
Lützow-	2	2	II G4*
Lutz-	9	2	II F2*
Maffeiplatz	L	9	II H6*
Maffei-	L	6	II H6/4*
Maiach-	L	10	II B4*
Maiengasse	L	9	H5
Manggasse	9	9	H6*
Mannhof-	L	6	II D6*
Marienplatz	L	2	H5
Mörike-	L	2	H5
Marientorgraben	2	9	GH4
Marientormauer	L	9	H4*
Marienplatz-	L	9	II E6*
Marktplatz-	S	13	II G1
Markt-, Hintere	L	10	II D4*
— Vordere	L	10	II D4*
Marschall-	9	21	II G1*
Marthe-	L	10	II G7/8*
Martin-Behaim-	S	9	I4
Martin-Richter-	S	9	K1/8
Marx-	9	9	D78
Mathilden-	9	9	L2/8
Maxfeld-	9	9	G–H1/3
Maximiliansplatz	L	2	HF3
Maxmilian-	L	6	II CD4
Maxtor	L	9	4F6
Maxtorgraben	6	9	II D8
Maxtormauer	S	9	H2*
Meisen	L	9	II B4*
Melanchthonplatz	L	6	K2*
[illegible]	L	9	H7
[illegible]	L	[illegible]	H7
Mendel-	L	[illegible]	K4
Merkelsgasse	L	[illegible]	H7
— Untere	L	6	H7
Merseburgergasse	S	6	K3/8
Metzgersgäßchen	S	2	K3/4
Meuschel	2	2	F H1
Michael-	S	2	II G1*
Minerva	L	2	II H8
Mittlere	S	2	II H1*
Mögeldorfer Haupt-	I	13	II GH4
Mögeldorfer-	2	9	KL8
Mohn	S	2	II G3/2*
Mohrengasse	L	2	E4
Moltke-	L	2	H6/8
Mommsen-	S	6	II FG1
Mondscheingasse	L	2	D5*
Mörike-	S	10	II H1*
Mörlgasse	S	9	HI1
Mosel-	L	6	II E4*
Mostgasse	L	2	D85
Mozart-	S	6	I2
Muggenhofer-			II CD2*
1–80	L	9	—
Übrige	L	12	—
Mühlgasse	L	6	H6
Mühlweg	2	13	II C3
Müllner-	L	8	B4/5
Münchener	L	2	II C8*
Mundner-	L	2	B7*
Münzgasse	S	6	H8
Münzplatz	S	2	H4
Murr-	L	2	II D2*
Nadlersgasse	L	2	B4/5
Nägeleinsgasse, Hintere	9	9	HF6
— Vordere	9	9	H6
Nelken-	L	6	B7
Neubleiche	I	9	KL8
Neudörfer-	L	9	L4/6
Neue Gasse	S	2	G3
Neuhaus	S	2	II F1
Neukamm	9	2	I5
Neuleyh	L	2	II C8
Neulichtenhof	L	2	II F8
Neumühlweg	L	61	II B4*
Neuweg-	S	2	II H1*
Neutorgraben	S	9	E5/8
Neutormauer	S	9	E6*
Nibelungen-	9	2	H6
Nibelungenplatz	L	9	K7
Nibelungen-	L	2	K7
Niebuhr-	L	2	K4/7
Niederweg	L	2	II BC1
Nikolaus-	L	9	KL8
Nimrod-	L	6	II B4*
Nonnengarten-	L	2	G4
Nonnengasse	L	9	G6
Nopitsch- 1–88	L	6	II D4*
Übrige	L	10	—
Nord-	S	13	II G1*
Nunnenbeck-	9	2	IK8
Nützel-	L	2	A4*
Ochsengasse	S	2	FG6
Obstmarkt	2	9	G6
Oedenberger-	S	6	II G3
Ohm-	L	9	H77
Ohm-	L	2	II H8*
Olga-	L	10	II D8*
Orff-	L	2	II D8*
Orts-	L	10	II D8*
Osiander-	L	2	I5
Ostend-			II D6/2,8
1–95, 2–60	L	6	—
Übrige	L	13	—
Ostbahnhof-	L	2	II D8*
Oswald-	L	9	II D8*
Ottilien-	L	9	F7
Ottmar-	L	9	A7
Otto-	L	9	H6
Ölberg	L	6	II D8*
[illegible]			
Paniersplatz	S	2	[illegible]
Pfannenplatz	S	6	G1
Paradies-	L	6	H6
Park	S	2	II F2*
Paul	L	6	II F5*
Paul-	I	2	H17
Paumgartner-	I	2	A4
Penz-	9	2	C1/3
Pernsdorfer-	L	6	II CD2*
Peter-Henlein	L	6	B–H6/7
Peter-	L	2	KL8
Peter-Vischer-	L	6	G4
Pettenkofer-	L	2	II II E4/8*
Petzoldt-	L	2	C6
Peuntgasse	L	2	G5
Peyer-	L	2	II CD2*
Pfälzer-	L	9	II B4*
Pfannenschmiedsgasse	L	9	F4/5
Pfarrgasse	L	6	G4
Pfeifergasse	L	2	H6
Pfinzing-	L	2	A76/8
Pflug-	L	2	II F8*
Pfründner-	L	2	L5
Philipp-	L	13	II H6
Pillenreuther-	L	9	G6/7
Piloty-	L	9	F1/8
Pirckheimerhof	S	2	F3*
Pirckheimer-, Mittlere	S	2	F–K1/3
— Obere	S	2	K1/3
— Untere	S	6	F1
Platen-	L	2	II E4*
Plattnerberg	2	14	II G113
Plattnersgasse	S	9	B6
Platnerhof	2	2	G3*
Plobenhof-	9	2	FG3/4
Poppenreuther-	S	2	G1
Postgäßchen	L	9	F3*
Praunsch-	L	2	II C8*
Preißler-	L	9	D6/4
Prellerlaus-	L	2	II D8*
Prater-	S	2	II F8*
Prechtelsgasse	9	2	G5
Preißler-	L	2	A4
Prinzregentenufer	9	6	II K4
Pulverweg	L	9	KL5
Quer-	S	2	K5
Rab-	L	23	II C2*
Radbrunnengasse	S	2	E6
Rahm	9	2	H4
Rahmerwiese	9	9	K5
Ranke-	L	9	L7*
Rathausgasse	9	2	F5
Rathausplatz	9	2	E6
Rechenberg-	9	2	II G2*
Reichelsdorfer-	L	2	II CC4
Regensburger-			IK5/8
10–95, 2–60	L	9	—
Übrige	L	18	—
Rehhof	L	20	II H5
Reichelsdorfer-	L	2	II D6
Reichenbach-	L	9	II D4,8*
Reinde-	9	2	H1
Reindel-	L	9	H
Rein-	L	6	II F8*
Reitweiser-	L	6	H6
Rennweg	S	2	D61/2
Reutelsbrunnen-	L	9	DC2/3
Rieter-	9	2	2 E1
Richard-Wagner-	9	9	I1/2
Riedl-	9	9	II F2 6*
Riesenschritt	9	6	D2,8
Rieter	9	8	G6/8
Rieterch-	L	9	G5
Rittersplatz	L	2	I6
Rittershof	L	9	D4,8*
Röckle-	L	9	II F6*
Rohledererw-	S	9	D1,8
Rohrmann-	8	9	C5
Rollner-	S	9	G1,8
— Äußere	S	9	G I D1,3*
Roth	L	2	H6/4
Rotbuer-	S	2	K5/7
Rosenau	L	2	CD4/5
Rosengasse	L	6	D6
Rosenplüt-	L	6	AB1
Rosental	2	2	H5
Rothenburger-			A D6/5
1–376	L	2	—
480–508	L	20	—
Übrige	L	21	—
Rotschmiedsgasse	9	2	D6
Rüber-	L	6	II F5*
Rückert-	S	2	H1
Rudolf-	9	2	I2/8
Rummelsberg	S	2	F8
Rupprecht-	L	10	II G2*
Sachsen-	L	2	II F2*
Saldorfer-	L	8	BC1
Sandberg-	B	2	C6
Sandrart-	9	2	F K8
Sandreuth-	L	9	II D2*
Sand-	L	9	D–F5/8
Sankt Johannis Mühlgasse	S	9	D H6/8
Schäfer	B	9	II F7*
Schafhof	S	9	II E9*
Schanzäcker	L	2	D36
Schanzen-	L	9	L5/6
Schanzenhorst-	S	6	II FG1*
Scharrer-	L	6	II FG8*
Schedel	L	2	II D2*
Schelling-	L	2	E4/7
Schenck-	L	2	HI3/5
Schießplatz	9	2	H5*
Schiestl	L	9	L6
Schildmacher-	L	9	II E6*
Schildgasse	2	9	G4/8
Schill-	L	13	II E2*
Schillerplatz	B	2	H1
Schiller-	S	6	GH1
Schlachthof-	L	2	H6
Schlegel-	S	14	II H7*
Schleifersgasse	L	6	H6
Schleiden-	9	2	II D6/8*
Schleifweg	2	2	II K6 I*
Schlieffen-	L	2	II G8*
Schlotfelder	L	9	DF6/7
Schloß-	L	9	L6
Schlotfegergasse	L	9	D24
Schlüsselfelder-	S	2	H2
Schlüssel-	L	9	B4*
Schmalzgäßchen	9	9	F3*
Schmausenbuck	L	10	II H4
Schmausenbuck-	L	20	II D2/8
Schmausengarten-	B	9	E2
Schmiedgasse	B	9	H5
Schmelzgasse, Obere	9	2	F5/8
— Untere	9	9	F6/8*
Schnieglinger-			D1
2–66	9	9	—
Übrige	8	20	—
Schoner-	L	2	I F6
Schöner-	L	2	F7
Schongauer-	L	9	II E6*
Schonhofer-	S	9	L1/2
Schoppershofer-	9	9	II 2 3/8*
Schoppershof-	B	9	L1/8
Schottengasse	L	9	H6
Schranke	B	2	K3/4
Schreyer-	L	2	C5/6
Schubert-	S	10	II G1*
Schuckertplatz	L	6	II E6/4*
Schuckert-	L	6	II E4
Schulgäßchen	B	2	F5
Schulmann-	L	9	II E6*
Schustergasse	2	2	F5
Schütt-	L	6	E7
Schwabacher-			A–CE/7
1–75, 42–76	L	6	—
Übrige	L	10	—
Schwaben-	L	9	II E6*

-straße			□
Schwanhardt-	L	[illegible]	A6/7
Schwanen-	L	[illegible]	II B4*
Schwarzadlergasse	[illegible]	[illegible]	E4*
Schweigger-	[illegible]	[illegible]	E6/7
Schweinauer Haupt-	[illegible]	[illegible]	II D4
Schweinauer-			A7
1–49, 2–48	L	[illegible]	—
übrige	L	20	—
Schweppermann-	[illegible]	[illegible]	FG2
Schwind-	[illegible]	10	[illegible]
[illegible]	[illegible]	[illegible]	II C3*
Seiler-, Obere	L	[illegible]	DC2
— Untere	[illegible]	[illegible]	D5
Senefelder-	[illegible]	[illegible]	II F1*
[illegible]	[illegible]	[illegible]	K2
Seuffert-	L	[illegible]	E7?
[illegible]	L	10	II G4*
[illegible]	L	[illegible]	FG6/7
Sieben Zeilen	[illegible]	[illegible]	G4
Siebmacher-	[illegible]	[illegible]	KL2/3
Siegfried	L	[illegible]	E7*
Siel-	L	[illegible]	AB6/4
Siemens-	L	[illegible]	II B4
Siglinden-	L	[illegible]	IK2
Sigmund-	L	20	II H/3
Silber-	S	22	II C3*
Singerplatz	L	[illegible]	E7
Singer-	L	[illegible]	DE7
Söldnersgasse, Obere	[illegible]	[illegible]	FG2
— Untere	S	[illegible]	FG3
Solger	L	[illegible]	CD3/4
[illegible]	L	20	II B4*
Sommer-	[illegible]	20	II C4*
Sonnengasse	[illegible]	[illegible]	G3/4
Sophien-	L	[illegible]	IK3
[illegible]	L	[illegible]	II E4*
Spengler-	L	[illegible]	B5
Sperber-	L	[illegible]	II EF2
Sperling-	L	[illegible]	II E4*
Spitalgasse	[illegible]	[illegible]	G3
Spitalhof	[illegible]	16	II G2
— Hinterer	[illegible]	[illegible]	G3*
— Vorderer	[illegible]	[illegible]	G3/2*
Spitalplatz	[illegible]	[illegible]	G3/4
Spittlertorgraben	L	[illegible]	DE4
Spittlertormauer	L	[illegible]	E4*
Spittlertor-zwinger	L	[illegible]	DE4*
Spitzenberg	[illegible]	[illegible]	E3
Spohr-	[illegible]	[illegible]	II C3*
Stabius-	[illegible]	[illegible]	K2
[illegible]	L	[illegible]	II B4*
Steinbühler-	L	[illegible]	EF5/6
Steinbühl	L	[illegible]	II B4*
Steinplattenweg	[illegible]	16	II GH1
Stein-	[illegible]	[illegible]	D5
[illegible]	S	[illegible]	E3*
Stephan-	L	[illegible]	KL5/6
Sterngasse, Hintere	L	[illegible]	G4
— Vordere	[illegible]	[illegible]	FG4
[illegible]	[illegible]	12	II H1*
Stöpselgasse	L	[illegible]	FG4
Strauß-	[illegible]	10	[illegible]
Streicher-	L	[illegible]	E4
Sturm-	L	[illegible]	I5/6
Süd-	[illegible]	[illegible]	K1/2
Sulzbacher	[illegible]	[illegible]	KL2
— Äußere			[illegible]
1–41, 2–50	[illegible]	[illegible]	—
übrige	[illegible]	16	—
Sünderbühl	L	[illegible]	B7
Sybel	L	[illegible]	KL6/7
Tafelfeld-	1	[illegible]	F6/7
Tafelhof	L	[illegible]	F5/6
Talgasse, Obere	[illegible]	[illegible]	H3
— Untere	S	[illegible]	[illegible]
[illegible]	[illegible]	[illegible]	KI/4
[illegible]	L	[illegible]	EF5*
Tell-	[illegible]	[illegible]	II F1/2*
Tetzelgasse	[illegible]	[illegible]	G2/3
Teutoburger	[illegible]	[illegible]	II G1*
Theatergasse	1	[illegible]	G4/5
Thekla-	L	[illegible]	II F3*
Theodor	[illegible]	[illegible]	H2
Theresienplatz	S	[illegible]	G3
Theresien-	[illegible]	[illegible]	FG3
Thoner Weg			II DE1
20, 25	[illegible]	[illegible]	—
übrige	[illegible]	12	—
Thumenberger Weg	[illegible]	12	II G1/2*
Thüringer	L	[illegible]	E4*
[illegible]	[illegible]	[illegible]	II F1*
Tiergärtner-	L	[illegible]	E/7*
[illegible]	[illegible]	12	II G3*
Treibberg	S	[illegible]	E3
Treu-	L	[illegible]	F5/6
Tristan-	L	[illegible]	II F4*
Trödelmarkt	[illegible]	[illegible]	F4
Trost-	L	[illegible]	B4
Tuchergarten	[illegible]	[illegible]	H1/3
Tucher-	[illegible]	[illegible]	H4
Tuchgasse	[illegible]	[illegible]	F3
Tucherschen-zwinger	L	[illegible]	E4*
Tullnau-	L	[illegible]	I.4/5
Tulpen-	L	[illegible]	B7
Tunnel	L	[illegible]	F6
Turn-, Obere	L	[illegible]	D4
Untere	L	[illegible]	D4
Uhland-	[illegible]	[illegible]	F1
Ulmen-	L	[illegible]	II E4
Unger-	S	[illegible]	II G3*
Unschlittgasse	L	[illegible]	E4
Veilhof-	[illegible]	[illegible]	L5/6
Veilchen-	[illegible]	[illegible]	[illegible]
Veit-Stoß-Platz	L	[illegible]	B4
Vestner Torgraben	[illegible]	[illegible]	FG6
— Tormauer	[illegible]	[illegible]	F2*
Viktoria-	[illegible]	[illegible]	II F6/4*
Virchow-	[illegible]	[illegible]	II F1/3
Vogelsgarten	L	[illegible]	K4/5
Volckamerplatz	L	[illegible]	II D4*
Volckamer-	1	[illegible]	II D4*
Volkmann-	L	[illegible]	D7
Volprecht-	I	[illegible]	[illegible]
Volta-	L	[illegible]	II B3/4
[illegible]	L	[illegible]	II C3*
Von-der-Tann	L	[illegible]	II C3/4
[illegible]	[illegible]	[illegible]	II E1*
Waaggasse	[illegible]	[illegible]	F3
Wachtel-	S	[illegible]	II D1
[illegible]	[illegible]	[illegible]	K2/3
[illegible]	[illegible]	12	II G1/2*
[illegible]	L	[illegible]	B4
Walden-	L	[illegible]	II B4*
Wald-	L	10	II H2*
Walküren-	L	[illegible]	II F4*
Wallenstein	L	20	II C3/4
Walther-	1	1	D34
[illegible]	[illegible]	10	II G3*
Wanderer	L	[illegible]	II C3*
[illegible]	L	[illegible]	EF4*
[illegible]	L	[illegible]	A7
[illegible]	[illegible]	[illegible]	E4
Watt-	1	[illegible]	II H4*
Webersgasse	[illegible]	[illegible]	AD7
Weberplatz	[illegible]	[illegible]	[illegible] K2/3
[illegible]	[illegible]	[illegible]	AB3*
Weidenkeller-	L	[illegible]	F5/6
Weigel-	[illegible]	[illegible]	H2
[illegible]	[illegible]	23	II G1/2*
[illegible]	L	13	II E3*
[illegible]	L	[illegible]	G4
Weinmarkt	[illegible]	[illegible]	F3
Weintraubengasse	[illegible]	[illegible]	F3
[illegible]	L	[illegible]	E7
[illegible] Weg	[illegible]	16	II G3*
Weißgerbergasse	[illegible]	[illegible]	E3*
Welser-	[illegible]	[illegible]	L3
Wendler-	L	[illegible]	G7
Werder-	[illegible]	[illegible]	K2/3
Wespennest	L	[illegible]	G4*
Westend-	[illegible]	10	II G1*
Westtorgraben	L	[illegible]	D3/4
Westtormauer	1	[illegible]	E4*
Westtorzwinger	L	[illegible]	E4*
Wetzendorfer-			C–D3
2–66	1	[illegible]	—
übrige	L	10	—
Wilhelm-	L	[illegible]	B6/7
Wieland-	S	[illegible]	H/3
Wiesen-	L	[illegible]	E–I6/7
Wiesental-	[illegible]	[illegible]	[illegible]
Wilhelmine-	L	[illegible]	[illegible]
Wilhelm-Spaeth-			[illegible]
1–69	L	[illegible]	—
übrige	L	10	[illegible]
[illegible]	L	[illegible]	[illegible]
Willibald-	[illegible]	[illegible]	[illegible]
[illegible]	L	[illegible]	[illegible]
[illegible]	L	[illegible]	[illegible]
Winkler-	[illegible]	[illegible]	[illegible]
Winter-	L	[illegible]	[illegible]
[illegible]	[illegible]	[illegible]	[illegible]
Wirth-	L	[illegible]	[illegible]
[illegible]	L	[illegible]	[illegible]
Wittelsbacherplatz	L	[illegible]	[illegible]
Wodanplatz	L	[illegible]	[illegible]
Wodan-	L	[illegible]	[illegible]
Wöhrder Haupt-	[illegible]	[illegible]	[illegible]
— Kreuzgasse	[illegible]	[illegible]	[illegible]
— [illegible]	[illegible]	[illegible]	[illegible]
— Wallgasse	[illegible]	[illegible]	[illegible]
Wolfsgasse	[illegible]	[illegible]	[illegible]
[illegible]	L	[illegible]	[illegible]
Wölkern-	L	[illegible]	[illegible]
[illegible]	L	[illegible]	[illegible]
[illegible]	[illegible]	[illegible]	[illegible]
Wörth-, Obere	L	[illegible]	[illegible]
— Untere	L	[illegible]	[illegible]
Wunderburggasse	[illegible]	[illegible]	G3
Wurzelbauer-	[illegible]	[illegible]	[illegible]
Wurstgasse	L	[illegible]	[illegible]
York-	[illegible]	[illegible]	[illegible]
Zeppelingasse	[illegible]	[illegible]	[illegible]
[illegible]	L	[illegible]	[illegible]
[illegible]	L	[illegible]	[illegible]
Zeltner-	[illegible]	[illegible]	[illegible]
Zenger-	L	[illegible]	II [illegible]
Zerzabelshof-	[illegible]	[illegible]	II [illegible]
[illegible]	[illegible]	[illegible]	[illegible]
Ziegelgasse	L	[illegible]	[illegible]
— Äußere	[illegible]	[illegible]	[illegible]
Ziegelstein-	[illegible]	[illegible]	D [illegible]
Ziegen-	L	[illegible]	[illegible]
Zirkelschmiedsgasse	[illegible]	[illegible]	[illegible]
[illegible]	L	[illegible]	[illegible]
Zu den Zentralwerkstätten	[illegible]	[illegible]	[illegible]
[illegible]	[illegible]	[illegible]	[illegible]
Zum [illegible]	[illegible]	[illegible]	[illegible]
[illegible]	[illegible]	[illegible]	[illegible]
Zwingergasse	[illegible]	[illegible]	[illegible]
Zwinger-, Mittlerer	[illegible]	[illegible]	[illegible]
— Obere	[illegible]	[illegible]	[illegible]
— Untere	[illegible]	[illegible]	[illegible]
Zwischen den Fleischbänken	[illegible]	[illegible]	[illegible]

Öffentliche Gebäude, Wohlfahrts- und andere Anstalten

Öffentliche Gebäude	□	Öffentliche Gebäude	□	Öffentliche Gebäude	□	Öffentliche Gebäude	□
Amtsgebäude	FG3	Bahnhof Mögeldorf	II H3	Bank, Reichs-	E3	Eisenbahnwerkstätten	AB4/5
Archiv, Kreis-	F1	— Nord-	II E2	Bauhof	G3	Elektrizitätswerk	E6
— Stadt-	FG3	— Nordost-	II G2	Bezirksamt	E3*	[illegible]	E3
Augenheilanstalt	K1	— Nordwest-	II D2	Bezirkskommando	D4	Exerzierplatz	CD3
Bad, Deutschherrn-	D3*	— Ost-	II G2	Bibliothek	FG4	Feuerwache	E3
— Dutzendteich	II G3*	— Rangier-	II F5	Blindenanstalt	FG1	Freyung	F3
— Haller Tor-	E3*	— Schweinau	II D4	Börse	G3*	Friedhof, Israel.	E8/4, II C3
— Ludwigs-	F4*	— Stein	II C4	Bratwurstglöcklein	F3		
— Otto-	E5	— Vorort-	G5	Brücke, Fleisch-	F3	— Johannis-	II G3*
— Stadt. Flug-	II E4	Bank, Bayr.	FG4*	— Heu-	G4	Militär-	C5
— Volks-	CD4	— Bayr. Noten-	F3*	— Johannis-	E3	— St. Johannis-	CD3
Bahnhof Dom	II HC3	— Deutsche	F4*	— Karls-	F4	— St. Leonhards-	II D3/4*
— Dutzendteich	II G3	— Dresdner	F4*	— — (Untere)	F3/2	— St. Peter-	L6*
— Eilgut-	G4	— f. Handel u. Industrie	F4*	— Max-	E3/4	— St. Rochus-	C5
— Güter-	[illegible] E4	Haupt-	G4	— Museums-	FG3	— Süd	II E [illegible]
— Haupt-	G5/6	— Mittelfränk. Kredit-	FG4/5*	Dutzendteich	II G3	— West-	A5
— Ludwigs-	D5	— Pfälzische	F4*	Eisenbahndirektion	F5	— Wöhrder	L4/5*

Google

Öffentliche Gebäude	□
Frohnfeste	D6
Gartenstadt Nürnberg	II D6
— Werderau	II D6
Gaswerk	C7
Gefängnis, Strafvollzugs-	A3
— Untersuchungs-	A3
— Zellen-	A3
Gemäldegalerie	G5*
Generalkommando	E4*
Gericht, Amts-	A3*
— Land-	A3*
— Oberlandes-	A3*
Großkraftwerk Franken	II E4/5
Hadermühle	H4
Haller Schloß	II F3
— Wiese	E3
Handelskammer	F3*
Handwerkskammer	F3*
Hauptpost	F4
Hauptzollamt	E6
Haus, Dürer-	F3
— Fembo-	F3*
— Fleisch-	F4
— Grolands-	F3*
— Hans Sachs-	G3
— Hirsvogel-	H1/3
— Kraft-	G3
— Luitpold-	E4*
— Martha-	GH2*
Nassauer-	F4
— Palm-	F3
— Paumgärtner-	G3*
— Peller	G3
— Peter-Vischer-	G4
— Pilatus-	F3*
— Rupprecht-	E2*
— Scheurl-	F3*
Topler-	G3
— Tucher-	H3
Henkersteg (mit Henkerturm)	F4*
Historischer Hof	G3
Hopfenhalle	F4
Industrie- u. Kulturverein	D6
Insel Schütt	GH4
Justizgebäude, Altes	F3
— Neues	A3
Kaiserburg	D6
Kaiserstallung	FG2
Kanalhafen	BC6
Kaserne, Artillerie-	II C4
— Deutschherrn-	E4/5
— Infanterie-	A4, II C3/4
— Kavallerie-	D3/4, C3/4
Katharinenkloster	G5*
Kaufhaus	D6
Krankenhaus, Allgem.	CD1
— Militär-	BC4
— Sebastiansspital	II G2
Krippenanstalt	D1
Künberg	F3
Künstlerhaus	G5*
Künstlerheim	D6
Landesgewerbeanstalt, Bayr.	GH4
Leihhaus	EF4
Loge	F3

Öffentliche Gebäude	□
Ludwigsfeld	II FG6
Ludwigskanal	AB5/6
Ludwigstorzwinger	D6*
Luitpoldhain	L7
Marientorzwinger	H4*
Marientunnel	I5
Markthalle	F4
Maschinenfabrik Augsburg-Nürnberg	E4
Mauthalle	G5
Museum (Bayr. Landesgewerbeanstalt)	GH4
— Bayr. Verkehrs-	H4
— German. National-	F5
— Naturhistor.	G2/3
— Schul-	A4*
— Schützen-	G5*
[illegible]	G4*
Oberpostamt	GH5
Panorama	FG4/5*
Park, Hummelstein	II F4
— Stadt-	IK1
Platners Anlage	E1
— Berg	II GH1
Poliklinik	EF3/4
Polizeihauptwache	FG3*
Prater	DE4
Proviantamt	D3
Rathaus	FG3
Rentamt	E3/4
Rosenau	D4
Schießgraben	H3
Schießstätte	II H1
Schlacht- u. Viehhof	AB6/7
Sebaldusgrab	F3*
Siemens-Schuckert-Werke	II E4
Spital, Heilig-Geist-	G4
— Kinder-	D6
— St. Sebastian	C8
Stadtgärtnerei	K1*
Straßenbahndepot	II D3
Taubstummenanstalt	II CD2
Telegraphenamt	F4
Theater, Apollo-	F4/5
— Intimes	G4
— Luitpold-	G5
— Neues	F5
— Stadt-	D6
Tiergarten	II FG4
Tor, Färber-	EF5
— Frauen-	G6
— Fürther	D4/5
— Haller	D3
— Hübners-	H3
— Jakobs-	E5
— Kartäuser-	F6
Kasematten-	H3
— Königs-	D6
— Laufer	HI3
— Ludwigs-	D6
— Marien-	GH4/5
— Max-	G2
— Neu-	D3
— Spittler-	D5
— Tiergärtner	F2
— Vestner	F2
— West-	B4
— Wöhrder	HI3
Tullnau	II FG3

Brunnen, Denkmäler usw.	□
Turm, Fünfeckiger	F2*
— Heiden-	F2*
— Hübners-	H3/4
— Laufer Schlag-	GH3*
— Luginsland	F2*
— Schuldt- (ehem.)	G4*
— Weißer	D5
Turnhalle	D6
Vereinshaus, Evang.	EF3
Verkehrsverein	G5/6*
Waisenhaus, Neues	D5
Zeltner Schloß	II G5
Zeppelinfeld	II G4

Brunnen.

Apollobrunnen	F3*
[illegible]	D6
[illegible]	F2*
Dudelsackpfeiferbrunnen	D5*
Gänsemännchenbrunnen	G3
Grübelbrunnen	D6
Kunstbrunnen Aufseßplatz	G7
— Marienplatz	E6*
— [illegible]	D5*
— Plärrer	D5
Melanchthonbrunnen	E7
Minnesängerbrunnen	D4
Nassauer Brunnen	F4*
Neptunbrunnen	D5
Schöner Brunnen	D5
Schweppermannbrunnen	D5
Springbrunnen	D6*
Tiefer Brunnen	F2*
Tritonbrunnen	EF3*
Tugendbrunnen	FG4

Denkmäler.

Albrecht-Dürer-Standbild	F3
Cramerdenkmal	IK1*
Eisenbahndenkmal	D6*
Georg [illegible] Denkmal	GH3*
Hans-Sachs-Denkmal	G3
Jo[illegible]-Grube-Denkmal	GH3*
Julius-Stiel Denkmal	GH2*
Kaiser Wilhelm I. Denkmal	D6
Kriegerdenkmal	F4
Luitpolddenkmal	D6
Martin-Behaim-Denkmal	D6
Melanchthonstandbild	G3
Peter-Henlein-Denkmal	F4
Portdenkmal	H3*
Scharrerdenkmal	D5*
Schillerdenkmal	IK1

Kirchen.

Annakirche	II E4
Barfüßerkapelle	D5*
Bartholomäuskirche	K3
Christuskirche	F7
Dreieinigkeitskirche	D6
Egidienkirche	G3
Elisabethkirche (Deutschhauskirche)	E4
Franziskanerkirche (Barfüßerkirche)	G4*
Frauenkirche (Marienkirche)	FG3
Heiliggeistkirche (Spitalkirche)	D6

Schulen, Vororte	□
Heiligkreuzkirche	D6
Herz-Jesu Kirche	H7
Holzschuherkapelle	C2*
Jakobskirche	D6
Katharinenkirche	D6
Klarakirche	D5
Marthakirche	G4*
Matthäuskirche	II E2*
Methodistenkirche	G3
[illegible]	E2
Mögeldorfer Kirche	II H2*
Paulskirche	II G1*
Paulskapelle	F5*
Peterskapelle	K5*
Sankt-Antonius-Kirche	A4
-Jobster-Kirche	II G2*
— -Johannis-Kirche	C3
— -Josephs-Kirche	I3
— -Leonhards-Kirche	B7
— Lorenz-Kirche	G4
— -Moritz-Kapelle	F3
-Peters-Kirche	E8
— Rochus-Kapelle	C5
— Sebaldus-Kirche	F3
Walpurgiskapelle	F2*
Synagoge	G5/4

Schulen.

Baugewerkschule	G4/5
Gymnasium, Altes	E2
— Neues	D6
— Real-	GH3
Handelsschule	G4
— für Mädchen	G3*
Höhere Mädchenschule	H4, H2*
Hufbeschlagschule	C3*
Kunstgewerbeschule	I5
Landwirtschaftl. Schule Lichtenhof, Kgl.	II EF4
— — Schafhof, Kgl.	II C1
Musikschule	E3
Realschule, Kreis-	G4/5
— Kreisober-	H1
Schulhaus am Maxtor	G3*
Technikum	I4

Vororte.

Eberhardshof	II C4
Gaismannshof	II C4
Galgenhof	II EF3
Gibitzenhof	II E4
Gleißhammer	II F5
Gostenhof	II CD3
Großreuth	II C4
Kleinreuth	II D6
Kleinweidenmühle	II CD3
Lichtenhof	II EF4
Sandreuth	II DE4
Sankt Jobst	II H2
— Johannis	II D2/3
— Leonhard	II CD3
— Peter	II F5
Schniegling	II CD1/2
Schoppershof	II F3
Schweinau	II D5
Steinbühl	II E3/4
Sündersbühl	II D3
Wöhrd	II F3

Fürth.

(Der Stadtplan Fürth befindet sich auf der Karte Nürnberg-Fürth.)

Zuständiges Amtsgericht, Standesamt: Fürth. **Bezirkskommando:** Nürnberg. **Postbestellanstalten:** Die Bestellung erfolgt durch Postamt Fürth 1.

Straßenbahnen

(Nürnberg-Fürther Straßenbahn.)

Linie 1 Fürth – Plärrer – Lorenzkirche – Hauptbahnhof – Maxfeld-Nürnberg.
— 2 Nürnberg. Dutzendteich – Lorenzkirche – Plärrer.
— 3 Nürnberg. Schweinau – Plärrer – Rathaus – Nordostbahnhof.
— 4 Nürnberg. Lorenzkirche – Hauptbahnhof – Christuskirche – Allersberger Straße.
— 5 Nürnberg. Ringbahn: Maxfeld – Hauptbahnhof – Plärrer – Burg – Pirkheimer Straße – Maxfeld.
Linie 6 Nürnberg. Westfriedhof – Haller Tor – Rathaus – Laufer Tor – Erlenstegen.
— 7 Nürnberg. Luitpoldhain – Hauptbahnhof – Plärrer – Maximilianstraße.
— 8 Nürnberg. Hauptbahnhof – Aufseßplatz – Katzwanger Straße.
— 9 Nürnberg. Luitpoldhain – Allersberger Straße – Hallplatz – Kühlsenhof.

Straßenverzeichnis

Buchstaben und Zahlen in der Spalte □ geben die Lage der Straßen, Plätze usw. auf dem Stadtplan an. Sind Buchstaben und Zahlen mit einem * versehen, so bedeutet dieses, daß der Name aus Platzmangel fehlt; mit einem †, daß er außerhalb des Planes in Fortsetzung des Quadrats liegt.

-straße	□	-straße	□	-straße	□	-straße	□	-straße	□
Anker-	B1*	Fabrik	A2	Johannis-	A1*	Max-	A1*	Schirm	A2†
Adler-	B2*	Fichten-	A2	Jüden-	A1*	Mack	B1*	Schlehen-	A1*
Alexander-	A1*	Finken	B1*	Kaiserplatz	B2*	Mohren-	A1*	Schreiber	A1/2*
Amalien	AB1/2	Fischer-, Obere	A1*	Kaiser-	AB2	Mond-	A1*	Schwedenhof	A1*
Anger-	A1*	— Untere	A1*	Kanal-	K1/2	Most-	A1*	Schulhof	A1*
Artillerie-	B2*	Flößau-	AB1*	Kapellen-	A1*	Mozart-	B2*	Schul-	A1*
Auf der Schwand	A1*	Flur-	K1*	Karl-	B1/2*	Mühl	A1*	Schützen-	A1*
Au-	A2*	Frauen-	B2*	Karolinen-	AB1/2	Neumann-	A2*	Schwabacher-	A1/2
Bach-	A1*	Frieden	B1*	Katharinen	A1*	Nord-	B1*	Schwalben-	B2*
Bad	A1*	Friedrich-	A1*	Kiderlin	A2*	Nürnberger-	AB1/2	Sedan	A2*
Bahnhofplatz	A1*	Fronmüller-	B1*	Kirchenplatz	A1*	Oberfürberg	A2*	Seguin-	A2*
Bahnhof	AB1*	Frühling-	B1*	Kirchen-	A1*	Obstmarkt	A1*	Simon-	AB2*
Balbierer-	B2*	Gabelsberger-	AB1*	Kohlenmarkt	A1*	Ost-	B2*	Sommer-	B1*
Bald-	A1*	Garten	A1*	Königsplatz	A1*	Otto-	A1*	Sonnen-	B2
Bamberger-	B1*	Gebhardt-	A1*	König-	A1	Park	A1/2*	Spiegel	B1*
Bäumen	A1*	Geier	B1*	Königswarter-	AB1†	Paulusplatz	A1*	Staudengasse	A1*
Bendit-	B2*	Geleitsgasse	A1*	Korn-	A2*	Pegnitz-	A1*	Stern	A1*
Benno-Meyer-	A2*	Gießerei	B1/2*	Kreuz-	A1*	Pestalozzi-	B2*	Tannen	B1*
Berg-	A1*	Glück	B2*	Landmann-	B2*	Peter-	A1/2*	Theater-	A1
Berlin	B2*	Goethe-	B1*	Lange-	B1/2	Pfarrgasse	A1*	Theresien-	A1*
Berolzheimer-	A1/2†	Gustav	A1*	Langhans-	K1*	Pfarrhof	A1*	Traubenhof	A1*
Billing-	B2*	Gutenberg-	A1*	Lehmus-	A1*	Pfister-	A2*	Turn-	A1/2*
Birken-	K1	Hall-	A1*	Lessing-	A1*	Pickert-	B2	Uhland-	A1†
Bismarck-	B1*	Hardt-	A1†	Leyher-	B2	Poppenreuth	BC1	Ulmen-	AB1*
Blumen-	A1	Hafner-	A2*	Lilien-	A1*	Poppenreuther-	B1	Unterfürberg	A2*
Bogen-	A1*	Heiligen-	A1*	Linden	A1†	Praterplatz	K1*	Vacher-	A1*
Brandenburger-	B1*	Heim-	K1*	Lobitz-	K1*	Promenade	C1/2*	Waag	A1*
Cadolzburger-	A1	Helmplatz	A1*	Löhe-	A2*	Rednitzhof	A1*	Wald	B2
Dambach	A2	Helm-	A1*	Löwenplatz	A1*	Rednitz-	A1*	Wasser-	A1*
Dambacher-	A1/2*	Herrn	AB2	Ludwig-	A1/2*	Richard Wagner	B2*	Weiherhof	A3
Daniel-Ley-	B2*	Hirschen-	A1*	Luisen-	B1*	Ronhofer-	K1†	Wein	AB1*
Dengler-	A1*	Höfener-	B2	Magazin-	B2*	Rosen	A1*	Westend	A1†
Doktor-Mack	A1*	Hohe	A1*	Mai	B1*	Sala-	A2*	Wilhelm-	A1*
Eber-	B2*	Hopfen-	B2*	Marien	A1*	Scherbsgraben	A1	Winkler-	AB2*
Engelhardt-	K1*	Hornschuch-	B2*	Markgrafen-	A1*	Schießplatz	A1*	Wolfring	B1*
Erlanger-	AB1	Jäger-	B2*	Marktplatz	A1*	Schiller-	A2*	Würzburger-	A1
Erlen	A1*	Jahn	A2*	Mathilden-	A1*	Schindelgasse	A1*	Zeh	B2*
Espan	K1	Jakobinen-	B1/2*	Moser-	B1†				

Öffentliche Gebäude, Wohlfahrts- und andere Anstalten.

Öffentliche Gebäude	□	Öffentliche Gebäude	□	Brunnen, Denkmäler	□	Kirchen, Schulen	□
Bad, Frei-	A1	Friedhof, Israel. (Alter)	A1	Rentamt	A1	Kriegerdenkmal	A1*
— Militär-	A2	— — (Neuer)	B1†	Schlachthof	A1*	Kunstbrunnen	A1*
— Städt.	A1	— Neuer	B1†	Sparkasse	A1*	**Kirchen.**	
— Volks-	A1*	Gaswerk, Altes	A1	Spital, Israel.	A1*	Auferstehungskirche	B1*
Bahnhof, Cadolzburger		— Neues	B2	Kinder-	A1*	Katholische Kirche	A1
Lokal-	A1	Gericht, Amts-	A1*	— Städt.	A1*	Paul & Heinrichs-Kirche	B2
— Ludwigs-	A1	— Land-	A1*	Stadtpark	B1	— Michaels-Kirche	A1
— Staats-	A1	Hauptpost	A1	Stadtkrankenhaus	A1*	— Paulus-Kirche	A2
Bezirksamt	A1*	Hauptzollamt	B1*	Theater	A1	— Peter-Paul-Kirche	K1
Depot, Artillerie-	B2	Kaserne, Artillerie-	B2	Turnhalle	A1*	Synagoge	A1
— Train-	B2*	— Infanterie-	AB2	Verwaltungsgebäude	A1†	**Schulen.**	
Eichamt	A1*	Ludwigsbahn	A1	Waisenhaus	B1	Fachschule für Holzindustrie, Kgl.	A1*
Eisenbahninspektion	A1*	Loge	A1*	Wasserwerk	A1/2	Gymnasium	A1*
Elektrizitätswerk	A1*	Nathanstift	K1*	**Brunnen, Denkmäler**		Höhere Töchterschule	A1*
Engelhardts Anlage	B1	Polizeiamt	A1*	Hopfenpflückerbrunnen	A1*	Pestalozzischule	B1
Englische Anlage	A1*	Proviantamt	A2	Jugendbrunnen	A1*	Realschule	B2*
Feuerwehrgebäude	A1*	Rathaus	A1	König-Ludwig-Brunnen	A1*		
Friedhof, Alter	B1*	Reichsbank	A1*				

Digitized by Google

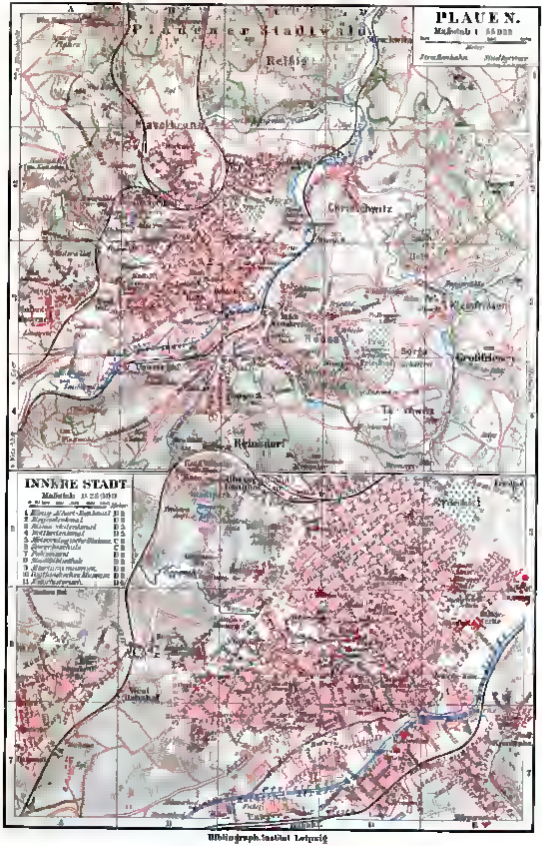

PLAUEN.
Maßstab
Meter
Straßenbahn
Stadtgrenze
Plauener Stadtwald
Reißig
Haselbrunn
Chrieschwitz
Reusa
Kleinfriesen
Großfriesen
Reinsdorf
INNERE STADT
Maßstab
Meter
A
B
C
D
E

Bibliograph. Institut Leipzig

Google

Plauen i. V.

Zuständiges Amtsgericht, Bezirkskommando, Standesamt: Plauen i. V. **Postbestellanstalten:** Die Bestellung erfolgt durch Postamt Plauen i. V. 1

Straßenbahnen.

Linie 1: Oberer Bahnhof – Bahnhofstraße – Postplatz – Klosterstraße – Unterer Steinweg – Neustadtplatz – Brückenstraße – Hofer Straße – Pfaffenfeldstraße – Fabrikstraße – Dobenaustraße – Unterer Bahnhof (Schild blau).
" 2: Pausaer Straße (Haselbrunn) – Bahnhofstraße – Postplatz – Unterer Graben – Neundorfer Straße – Dittrichplatz – Westbahnhof – König-Georg-Straße – Kaserne (Neundorf). (Schild gelb.)
Linie 3: Dittrichplatz – Friedrich-August-Brücke – Breite Straße – Bahnhofstraße – Johannstraße – Friedhöfe – Schlachthofstraße – Albertstraße – Reichsstraße – Mendelssohnplatz (Preißelpöhl). (Schild rot.)
" 4: Tivoli – Reinsdorf (Schild weiß).

Straßenverzeichnis

Buchstaben und Zahlen in der Spalte ☐ geben die Lage der Straßen, Plätze usw. auf dem Stadtplan an. Sind Buchstaben und Zahlen mit einem * versehen, so bedeutet dieses, daß der Name aus Platzmangel fehlt, mit einem †, daß er außerhalb des Planes in Fortsetzung des Quadrates liegt.

-straße	☐
Abtei-	CD5
Albertplatz	D4/5
Albert-	D5
Allee-	D4
Alter Teich	D7*
Altmarkt	D6
Am Abfall	E7*
— Altenweg	C5/6*
— Albertthal	E7
— Anger	D7
— Badeplatz	DC7*
— Ehrenstein	C5*
— Gericht	D6*
— Lindentempel	D2
— Milmesbach	B4*
— Mühlgraben	C7
— Rähnisberg	D4*
— Schloss	BC3*
— Untern Bahnhof	C7
— Weinberg	CD3
Amtsberg	D6
Anger	D6
Anton-	C6/7
Arndt-	D4
Auen	DE4
August-	D4
Augustin-	D2*
Bach-	E7
Bahnhof	D5/6
Bahn-	D6*
Bänkegäßchen	D6*
Bären-	CD5/6
Beethoven-	C6
Berg-	DE6
Beyer-	E7
Bickel	C4
Bismarck	D4
Bleich-	D7*
Blücher-	DC6/7
Blumen-	DE4
Bölder-	D7
Braugäßchen	D7*
Breite-	C5/6
Brücken-	D4/7
Brüder-	D7
Brunnen-	D7
Bülow-	A6
Burg	C6
Burgweg	D2*
Cantoratsgäßchen	D6/7*
Chamisso-	E5
Comenius-	E7
Comthurhof	D6/7
Cranach	C7
Damm-	E3
Diesterweg-	E7
Dittesplatz	B4
Dittes-	D6/7
Dittrichplatz	C6
Dobenau (Vorwerk)	AB2
Dobenau	C6
Dörfel-	C6/7
Dürer-	CD7
Eisenacher-	AB2*
Elisabeth-	D4
Elster-	D4
Ende, Obere	D6*
— Untere	D6
Engel	D6
Fabrice-	A3
Fabrik-	D7
Falkensteiner-	DE3
Färber-	D7
Feld	C6
Ferdinand Schill-	A6*
Fichte-	DC4*
Fiedler-	C3/4*
Forst-	D6
Friedrich-August-Brücke	C6
Friedrich-	C6
Friesenweg	B4
Fürsten-	DE6
Gabelsberger-	D4
Garten-	C6/7
Geibel-	E3*
Gellert-	CD6
Gerberplatz	DE6
Gerber-	DE6/7
Gluck	C7
Gneisenau-	A6
Goetheplatz	DE6
Goethe-	DE6
Gottschald	E5/6
Graben-, Oberer	D6
— Unterer	D6
Grünebrücke	D7
Gunold-	E2*
Gustav-Adolf-	C6
Gustav Freytag-	B1/2*
Gutenberg	B4
Güter-	B4
Hain	C7
Hammer-	E5/6
Händel-	D4*
Hans-Sachs-	D2*
Hartmann-	E5/6
Haselbrunner-	D2
Hauff	BC3*
Haußner	BC5
Haydn-	C6*
Hegel-	B4
Heidenreich (Gut)	C1
Heinrich-	D4
Herbart-	B4*
Herder-	B2*
Herren	D6*
Hermannsplatz	D4
Heubner-	E5/6
Heynig-	E4*
Hirtenweg	D6*
Hofer-	D7
Hofwiesen-	DE7
Hohe-	C5
Holbein-	C6/7
Hölderlin-	E2*
Hradschin-	D4
Huber-	E7
Humboldt-	E6/7
Im See	A3*
Jäger-	D5
Jahn-	A6/7
Johann-	D4
Jößnitzer-	DE4
Jüdengäßchen	CD7
Kaiser-	DE5/6
Kant-	BC4*
Karl-	CD5/6
Karola-	D4
Kasernen	A6/7
Kauschwitzer Weg	A1/2
Kirchplatz	D6/7
Kirch	D6/7*
Kleinfriesen	D4
Kleist-	E2*
Klemm	C3/4
Klopstock	C3
Klosterlein	D5*
Klostermarkt	D6
Kloster-	D6
Knieloh-	C3/4
König-Georg-	A6/7
Königs-	D6/7
Konrad-	C6/7
Körner-	C6
Krähenhügel-	B4
Krausen-	D5
Kuhn-	C5
Kurze-	C6/7
Landmann-	C4*
Langenberggasse	B2*
Lange-	B2*
Leibniz	D/E5
[illegible]	DE5
Lenau-	B6*
Lessing-	DE4
Lette-	E7
Leuchtsmühle	A4
Liebig-	E6/7
Linden	E6
Ludwig-Richter-	C7
Luisen	B2
Lutherplatz	D6*
Lützow-	CD6
Mammen-	DE7
Marien-	CD6/7
Markt-	D6
Markuskirchplatz	B2*
Melanchthon-	DE4
Mendelssohnplatz	C2
Merkel-	E5
Meßbacher-	B4
Moltke-	C5
Mommsen-	A6
Moor-	E7
Morgenberg-	B2*
Mosen-	BC6/7
Möschwitzer-	CD3
[illegible]	DE6
Mozart-	C6
Mühlberg	D7
Mühl-	D7
Mylius-	C6*
Nach dem Bergschlößchen	DE7*
Neundorfer-	A–C6
Neustadtplatz	D6/7
Neu-	D4
Nord-	D6*
Oelsnitzer-	C4
[illegible] von-	C7
Parkring	C5
Park	D6*
Parseval-	A3*
Paul Gerhardt-	E3*
Pauluskirchplatz	BC2/3*
Pausaer-	C3
Pestalozzi	BC6/7
Pfaffenfeld-	D7
Pfortengäßchen	D7*
Pforten-	D7
Pietzschebachweg	C1/2*
Platen-	D4
Poppenmühle	D5
Pöppig-	E6/7
Possig (Vorwerk)	A4
Possigweg	AB6*
Postplatz	D6*
Quer-	C6
Raab- von-	A6
Rädel-	D6
Rähnisberg	D2
Rähnis-	DE5/6
Ranke-	A6
Reichenbacher-	E7
Reichs-	CD5/6
Reinsdorfer-	BC4
Reißiger-	E5/6
Reusaer-	C6
Richard Wagner-Platz	C2
Rinnelberg-	DE7
Rinnelbergweg	C7
Roon-	A6/7
Rosengasse	DE5
Rückertplatz	E4
Rückert-	D4
Sand-	E7
Scharnhorst-	A6
Scheffel-	D3*
Schelling-	BC4
Schenkendorff-	B2*
Schießberg-	C6*
Schild-	DE4
Schillerplatz	D4
Schiller	DE5
Schlachthof-	C3
Schloßberg	D6
Schloß-	DE6
[illegible]	C5
Schmidel-	D2*
Schroederplatz	C7
Schubert-	C6*
Schulberg	D6/7*
Schul-	D6
Schulze-Delitzsch	E7

Digitized by Google

Plauen i. V.

-straße	☐
Schiller-	C5*
Schwedengasse	D6*
Schützen-	D7
Sedan-	C6/7
See-	C6/7
Seminar-	C6/7
Senefelder-	BC6
Sonnen-	D6
Siemens-	B6
Sorge	D6
Steger-	C4*
Steinweg, Oberer	D6*
— Unterer	D6*
Sternplatz	E7
Stöckigter-	E7
Straßberger-	C7
Straßberger Torplatz	D7
Streitsberg	D5
Süd-	BC4*
Syra-	D6
Talbahn-	D7
Tal-	E7
Tauschwitz	DE4
Tannenhof	D3/4
Teichgasse	D7*
Tennerasteig	A3*
Theater-	CD6
Thomas-	D6*
Tiergartner-	D4
Tischendorf	CD6
Tischer-	D6
Topfmarkt	D7
Trockental-	CD6/7
Träger-	DE7
Turn-	D7
Ufer-	CD7
Uhland-	D6
Untere [illegible]mühlleben	D4*
Viktoria-	D6
Virchow-	C5*
Voß-	D6*
Wald-	E7
Wallgasse	D7*
Wartburgplatz	AB6
Wartburg	AB5
Weber-	D6*
Weise-	D6
Werder-	A5*
West-	CD5/6
Wettin-	D6
Wieland-	CD5
Wieprecht-	E5/6
Wiesen-	D7
Wild-	D6*
Wilhelm-	DE6
Windmühlen-	D5/6
York-	A7
Zadera (Ost.)	A6
Zeppelinplatz	A6
Ziegel-	CD5/6
Ziethen-	C6
Zürner-	E7
Zwoschwitzer-	A5
Zwoschwitzer Weg	A5/6

Öffentliche Gebäude, Wohlfahrts- und andere Anstalten.

Öffentliche Gebäude	☐
Abdeckerei	C1
Amtshauptmannschaft, Kgl.	D6
Arbeitsnachweis	C6*
Armenanstalt	D6
Armen- u. Fürsorgeamt	CD6*
Aussichtspavillon Tennerahöhe	A3
Aussichtspunkt Schwigplatz	CD4
Aussichtsterrasse Touristen-Vereinshaus	A3
Aussichtstürme, Bärenstein	C5
— Kemmler	C4*
Bad, Fluß-	D7
— König-Albert-	D7
— Müller-	A4
Bahnhof, Haupt- (Oberer)	D6
— Unterer	C7
— West-	B6
Bank, Dresdner	D6
— Gewerbe-	D6*
— Grund- u. Hypotheken-	D6*
— Plauener	D6*
— Reichs-	D6
— Sächsische	D6*
— Vogtländische	D6
— Vogtl. Kreditanstalt	D5/6*
Bauamt, Kgl. Land-	DE6*
— Städt.	D6
Baupolizeiamt	C6*
Berg, Dobenau-	D5
— Eich-	E1
— Galgen-	C4
— Großfriesener	D3/4
— Kemmler-	C4
— Kronen-	D6
— Kuntze-	A6
— Langer	D6
— Neundorfer	A6
— Preißelpöhl	C2
— Reuth-	D6
— Strahl-	D5
— Tennera-	A3
— Wart-	D6
Bezirkskommando	D6
Bibliothek des Volksbildungsvereins	D6*
— Stadt-	D6*
Christlicher Verein junger Männer	D5/6*
Drachengrotte	BC5
Elsterbad, Städt. Unter-	C6
— Städt.	D6*
Eisenbahnbauinspektion	C6
Elektrizitätswerke, Städt.	E6
Fernsprechamt	D6*
Forstverwaltung, Städt.	AB1/2*
Friedhof I u. II	E5
— Israel.	A1
— Projektierter	D3/4
Friedrich-August-Brücke	C6
Garnisonlazarett	A5
Gasanstalt I	E4
— II	E5/6
Gefangenenanstalt	D6*
Gericht, Amts-	D6
— Gewerbe-	D6*
— Kaufmanns-	D6*
— Land-	D6
Gewerbeinspektion	C6*
Gewerbekammer	D6*
Gut, [illegible]	C1
— Reinsdorf	C4
— Reusa	C8
— Zadera	A5
Heim, Bismarck-	C6
— Kaiser-Wilhelm-	BC6
— König-Albert-	E7
Handelskammer	D6*
Hauptmeldeamt	D5*
Hauptpostamt	D6
Hauptsteueramt	D6
Heim, Frauen- (Hospiz)	D6*
— Jugend-	C6*
Kaserne des Inf.-Reg. 134	A5
Konsulat der Vereinigten Staaten	D6*
Krankenhaus, Städt.	C6
Lutherhaus	D6
Malzhaus, Städt.	D7*
Meteorolog. Station, Städt.	C6*
Mühle, Holz-	A5
— Leuchte	A4
— Ober-	D6
— Pappen-	B5
— Rang-	E6
— Wind-	A6
Museum, Altertums-	D6*
Museum der Kunstschule	CD6
Museum, Naturkunde	D6*
— Vogtländ.	CD6*
Nonnenturm	D6*
Park, Kaiser-	AB6
— Stadt-	BC6
Polizeiamt	D6*
Pulverhäuser	CD4
Radrennbahn (Sportplatz)	A1
Rathaus	D6
Rodelbahn, Preißelpöhl	C3*
— Reusa	C8
— Syratal	A5*
Rollschuhbahn (Sportpl.)	A1
Ruhbank	AB2
Schlachthof	C6
Schloß	D6
Sparkasse, Städt.	D6
Sportelkasse, Städt.	D6*
Sportplatz	A1
Staatsanwaltschaft	D6*
Stadthauptkasse (Rathaus)	D6
Stadtteil Chrieschwitz	E6
— Haselbrunn	B1/2
— Kleinfriesen	B2
— Reusa	CD8
Sorga	DE6
— Tauschwitz	E4
Stadttheater	D6
Standesamt	D6*
Steueramt, Bezirks-	D6
— Eisenbahn-	D6*
— Städt.	C6*
Stift, Friedrich-Krause-	CD5*
— König-Albert-	D6*
Superintendentur	D6/7*
Telegraphenamt	D6*
Tennerasyl	D6
Tennerahöhe	A3
Tennerateich	B6
Touristenvereinshaus	A3
Unterkunftshaus des Bismarckvereins	C4*
— des Vereins d. Naturfreunde (Schwigplatz)	C4
Verkehrsverein	D6*
Vermessungsamt, Städt.	D6/7*
Vorort Großfriesen	D3/4
— Reinsdorf	[illegible]

Denkmäler, Kirchen usw.	☐
Vorort Reißig	C1
Vorwerk Dobenau	AB2
— Possig	A4
Wald, Reusaer	CD4
— Stadt-	BC7
Waldgasthaus Echo	A1
— Tannenhof	A1
— Waldesruh	D6
Waldschlößchen	AB2
Wasserbehälter	D6
Zentralstelle für öffentl. u. private Fürsorge	CD6*
Denkmäler	
Bismarckdenkmal	D6*
Bismarcksäule	C4
Kaiser-Wilhelm-Denkmal	D6
König-Albert-Denkmal	D6*
Moltkedenkmal	D6*
Mosendenkmal	D6
Siegesdenkmal	D5*
Kirchen	
Johanniskirche	D7
Kath.-apost. Gemeinde	DE5/6*
Kirchensaal der Markusgemeinde	B6*
Lutherkirche	D6
Markuskirche (im Bau)	B5
Methodistenkirche	D6*
Neuapost. Gemeinde	CD5/6*
Röm. kath. Kirche	C6
Synagoge	D6
Schulen.	
Bauschule, Kgl.	D6
Gewerbeschule, Städt.	C6*
Gymnasium, Kgl.	D6
— Städt. Real-	C6
Handelslehranstalt, Öffentliche	D6
Höhere Mädchenschule, Städt.	D7*
Kunstschule für Textilindustrie, Kgl.	CD6
Lehrerseminar, Kgl.	D6
Realschule, Städt.	D6*
Stickereischule, Vogtl.	D6

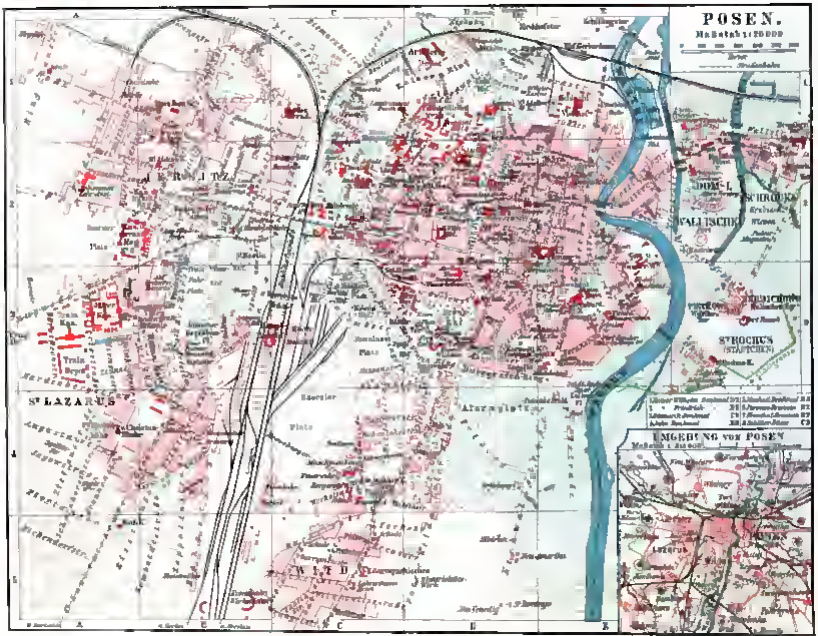

POSEN.
Maßstab 1:20000
JERSITZ
St. LAZARUS
WILDA
DOM-I.
SCHRODKA
WALLISCHEI
St. ROCHUS
(STÄDTCHEN)
UMGEBUNG von POSEN

Bibliographisches Institut Leipzig

Posen.

Zuständiges Amtsgericht, Bezirkskommando: Posen. Standesämter (St.) 1 und 2. Postbestellanstalten (P): Posen Ost 1 und 6 (O1 und O6) und Posen West 1, 3 und 7 (W1, W3 und W7).

Straßenbahnen.

Linie 1: Hauptbahnhof–Kaponniere–Viktoriastraße–Berliner Straße–Wilhelmsplatz–Neue Straße–Alter Markt–Wasserstraße–Große Gerberstraße–Breite Straße.
" 2: Jersitz–Zoologischer Garten–Wilhelmsplatz–Alter Markt–Petriplatz–Wilda.
" 2a: Jersitz–Zoologischer Garten–Kaponniere–Schloß–St. Martin-Straße–Wilhelmstraße–Bergstraße–Petriplatz–Schillerstraße–Eichwaldtor.
Linie 3: Gerberdamm–Alter Markt–Wilhelmsplatz–Schloß–Kaponniere–St. Lazarus–Gurtschin.
" 4: Augustastraße–Kaponniere–St. Martin-Straße–Viktoriastraße–Friedrichstraße–Sapiehaplatz.
" 5: Schrodka–Dom–Wallischei–Breite Straße–Alter Markt–Wilhelmsplatz–Berliner Straße–Theaterbrücke–Trainkaserne.
" 7: Neue Gartenstraße–Kaponniere–Schloß–Viktoriastraße–Königsplatz–Sapiehaplatz.
" 8: Fabrikstraße–Jersitzer Marktplatz.

Straßenverzeichnis.

Buchstaben und Zahlen in der Spalte □ geben die Lage der Straßen, Plätze usw. auf dem Stadtplan an. Sind Buchstaben und Zahlen mit einem * versehen, so bedeutet dieses, daß der Name aus Platzmangel fehlt, mit einem †, daß er außerhalb des Planes in Fortsetzung der Quadrate liegt.

-straße	St.	P	□
Acker-	1	O6	C5†
Alarmplatz	1	O1	D4
Allee-	2	W3	B3/4
Allerheiligen-	1	O1	E2/3
Alter Markt	1	O1	DE2
Am Berliner Tor	1	O1	C2
— Dom	1	O1	F2
— Goethepark	1	O1	C1
— Karmeliterwall	1	O1	E2
— Kinderspielplatz	1	O1	C2*
— Kirchhofstor	1	O1	C3†
— Königsring	1	O1	C3*
— Mühltor	2	O1	D1
— Rosengarten	1	O6	D4*
— Schillingstor	1	O1	E1*
— Tempel	2	O1	E1/2
An den Mühlen	1	O6	D4*
der Dombrücke	1	O1	F2*
— der Grabenpforte	1	O1	E2
— der Kernwerksmühle	2	O1	D1
Annen-	1	W3	B1
Arndt-	2	W7	AB5†
Artillerie-	2	O1	CD3
Ahorn-	2	W3	A4
Auguste-Viktoria-	2	W3	AB2/3
[illegible]	2	W3	B4
Bach-	1	O6	C5
Bäcker-	1	O1	E2/3
Badegasse	1	O1	E2
Bahnhof-	2	W3	C2/3
[illegible]	2	W3	B4/5
Barbara-	1	O1	D1
[illegible]	1	O1	E2*
[illegible]	2	W3	A2
[illegible]	1	W3	B2*
[illegible]	1	O1	F2
Bernhardiner Damm-	1	O1	E2/3
Bernhardinerplatz	1	O1	C4
Berg-	2	O1	E2
Berliner-	1	O1	CD2
— Straße 1–149	1	W3	A–C1/2
übrige	1	O1	—
Berliner Tor	1	[illegible]	C2*
[illegible]	1	O1	E2
[illegible]	1	O1	E2
[illegible]	1	O1	E2
[illegible]	1	O1	C4
[illegible]	2	W3	B3
[illegible]	1	O1	E3
[illegible]	1	O6	CE4
[illegible]	1	O6	D3
[illegible]	1	O1	D3
[illegible]	2	W3	B4
[illegible]	1	W7	AB5†
[illegible]	1	O1	E2
[illegible]	1	O1	E1†
[illegible]	2	O1	E2
[illegible]	2	W3	B3
Bromberger	2	O1	E1/2*
Bromberger Tor	2	O1	E1
Brunnen-	2	W3	A4/5
Budde-	1	W6	C1/2
Buker Land-Allee	2	W3	A3†
Buker-	2	W3	AB3
Bülow-	1	O6	C5
Burggrafenring	1	O1	DE2
Burg-	2	W1	A5*
[illegible]	1	O2	CD1
Büttel-	1	O1	E2
Caprivi-	1	O6	CD1
Charlotten-	1	W3	B2
Colomb-	1	O1	C2/3
[illegible]	1	O1	E2
Cybina-	1	O1	F2
Damm-	1	O1	E2
Derfflinger-	2	W3	A3†
Dominikaner-	1	O1	E2*
Dorotheen-	2	W3	A3
Eichendorff	2	W7	A5
Eichwald-	1	O1	DE3–5
[illegible]	1	W7	AB4/5
Elisabeth-	2	W3	B3
Fabrik	1	O6	C5
Feld-	2	W3	A1/2
[illegible]	1	O1	D4
Festungs-	2	W3	BC1
Fichte-	2	W3	B4*
Fischerei-	1	O1	E2
Florian-	1	W3	A4/5
Flottwell-	1	O6	CD5†
Flur-	2	O1	E2
Fluß-	1	O1	E4/5
Franziskaner-	1	O1	E2*
Frieden-	2	W3	A4*
Friedrich-	1	O1	D2
[illegible]	1	O6	E2
[illegible]	1	[illegible]	E2
Fürst-Bülow-Allee	1	O1	AB1†
Garczynski-	1	O6	C6
Garten-	1	O1	C4
— Neue	2	W3	AB3
Gerberdamm	1	O1	E2
Gerber-, Große	1	O1	E2/3
— Kleine	1	O1	DE2
Glogauer-	2	W3	AB3/4
Gneisenau-	1	O6	C5
Goethe-	2	W3	AB3
[illegible]	1	W3	A5†
Graben-	1	O1	E2/3
[illegible]	2	W3	B4
[illegible]	1	O1	E2*
[illegible]	1	O1	E3
Grüner Platz	1	O1	DE2*
[illegible]	1	O1	DE3
[illegible]	2	W7	A5†
Gutenberg-	2	W3	B3
[illegible]	1	O6	B2*
[illegible]	1	W6	C1
[illegible]	1	O6	CD3/4
Halbdorf-	1	O1	D2
[illegible]	2	W3	A3/4
Hauff-	2	W3	A3
Hedwig-	2	W3	B2/3
[illegible]	2	W3	B2
Hellmann	2	W7	AB1
Helmholtz-	2	W3	AB3/4
Herder-	2	W3	B2/3
[illegible]	1	O1	CD1/2
Hessen-	1	O1	E1†
[illegible]	2	O1	E2
Hoch-	2	W3	B1
Hohe Gasse	1	O1	E2*
Hohenlohe-	1	O6	CD4
[illegible]	2	W3	BC1
Hohenzollern-	2	W3	BC1/2
Horn-	1	O6	C5†
Humboldt-	2	W3	AB4/5
übrige	2	W3	—
Jäger-	1	W7	B3†
Jagow-	1	W3	A4
Jersitzer Marktplatz	1	W3	B1/2
[illegible]	2	W3	B4
Jesuiten-	1	O1	DE2
Johannisgasse	1	O1	F2*
Juden-	1	O1	E2
Junikowoer Land-	1	W7	A5†
Kaiser-Friedrich-	2	W3	AB1/2
Kaiserring	1	O1	CD1
Kaiser-Wilhelm-	1	W1	AB3
Kalischer Tor	1	O1	F2
Kanal-	1	W3	B4
Kanonenplatz	2	O1	C1
[illegible]	1	O1	F2
Kant-	1	W1	AB5*
Kaponniere	2	O1	C2*
Karlsplatz	2	W3	B2*
Karl-	2	W3	BC1/2
Karmelitergasse	1	O1	D2*
Karmeliterplatz	1	O1	E2
Kasernen-	2	W3	AB3*
Katharinen-	2	W3	F2
Kavallerie-	2	W3	A3
Kernwerksmühlenweg	1	O1	E1
Kessel-	2	W7	AB1
[illegible]	1	O6	CD4
Kirchhofschaussee	1	O1	C1
Kirch-	2	W3	B1
Kleine Gasse	1	O1	E2*
[illegible]	2	W3	B2
Kloster-	1	O1	E2
[illegible]	1	W3	B4
[illegible]	1	O1	D1/2
[illegible]	2	O1	E2*
Königsplatz	1	O1	E2
König-	2	O1	CD2
Königstor	2	O1	C1/2
Kopernikus-	2	O1	E2
[illegible]	1	O5	C2
Krämer-	1	O1	DE2
[illegible]	1	O1	E2*
[illegible]	1	O6	BC4
[illegible]	1	O6	CD4
[illegible]	1	O6	CD3–5
Kurfürstenring	1	O6	C2/3
Kurze Gasse	1	[illegible]	E2*
Lange-	2	O1	DE2
[illegible]	2	W3	B2/3
[illegible]	2	W7	A5*
Liebig-	1	W3	A3
Linden-	1	O1	D3
[illegible]	1	W3	AB3
[illegible]	1	O6	C2
Lorenz-	2	W3	C1
[illegible]	1	O1	CD3/4
Magazin-	1	O1	C1/2
Margareten-	1	O6	C4
Marien-	2	W3	B2
Markgrafenring	1	O1	CD2
Märkische-	1	O1	C2/3
Marktgasse	1	O1	E2
Marstallgasse	1	O1	D2
[illegible]	1	O1	E2*
Maybach-	1	O6	C4*
[illegible]	1	O1	E2
Mittelgasse	1	O1	E2*
Moltke-	2	W3	A1/2
Mühlen	1	O1	D2
Müllerwall	1	O1	D1
[illegible]	1	O1	E2
[illegible]	1	O1	C1†
Neue Gasse	1	O1	E2
Naumann	1	O1	D2
Neuer Markt	1	O1	E2
Neue-	1	O1	D2
Niederwall	1	O1	CDE2/3
Nollendorf-	2	W3	AB2
Nordring	1	O1	CE2
Nord-	1	O1	E1
Oberwall	1	O1	C2
[illegible]	1	W3	B1*
[illegible]	1	O1	F2
Park-	2	W3	B4
[illegible]	1	O1	C2
[illegible]	1	O2	E2
Petriplatz	1	O1	E2/3
Petri-	1	O1	D3
[illegible]	1	O1	F2
[illegible]	1	O1	F2
[illegible]	2	O1	B1†
[illegible]	1	O1	B2/3
[illegible]	1	W3	BC1
[illegible]	2	O1	B4
Privat-	1	O1	E2*
Quellen-	1	O1	D3†
Raczynski-	1	O1	E2
Rheinbabenallee	1	O1	AB1†
Rheinbaben-	1	O1	E1†
[illegible]	2	W3	A1
Ring-	1	O6	CD4
[illegible]	1	O1	E2/3
[illegible]	1	O1	E3
Rochus-	1	O6	E4*
[illegible]	1	O6	A3
Roon-	1	O6	D3/4
[illegible]	1	O1	E2†
Sand-	1	O1	E1/2
Sankt-Adalbert-Hof	1	W3	CD1*
— -Adalbert-Kirch-	1	O1	D1*
— -Adalbert-	1	O1	E1/2
— -Lazarus-Markt	1	W3	AB4

Digitized by Google

Posen

-straße	St.	F	□	-straße	St.	F	□	-straße	St.	F	□	-straße	St.	F	□
Sankt-Lazarus-			A1/5	Schweinemarkt.	1	O1	E1/2	Ufer-	1	O1	EF2	Wiener-	1	O1	D2*
I–II	2	W7	—	Schwelner	1	O6	C1/4	Uhland-	1	W1	A5†	Wiesen-	1	O1	DE2
Übrige	2	W7	—	Seucht-	1	D2	D1	Unterwilda	1	O5	D4/5	Wilamowitz-	1	D2	C36
— -Martin-	1	O1	CD2	Seminar	1	O1	F1					Wildator	1	O1	D6
— Roch-	1	D2	F3	Seydlitz-	2	W2	A1	Venetianer-	1	O1	E2	Wilhelmsplatz	1	O1	D2
Sapiehaplatz	1	O1	D2	Siemens-	2	W2	A3/4	Viktoria-	1	O1	CD2	Wilhelm-	1	D1	D2
Scharnhorst-	2	W2	A4/5	Solaczweg	1	D1	B1†					Wildagasse	1	D1	E2*
Schenkendorf-	2	W2	A5*	Steinmetz-	2	W7	B1†					Wittelsbacher-	2	W3	B2
Schieß-	1	O1	D3	Stein-	1	O6	BC5	Walzen-	1	O1	D2*	Witting-	1	O1	C2
Schiffer-	1	O1	E1/2	Süd-	1	D2	B1	Waldersee-	1	O1	CD1	Wrangelplatz	1	D2	C3*
Schiller-	2	W3	B3					Wallischei-				Wrangel-	1	O6	BC5
Schillingstor	1	O1	D1	Tal	1	D2	D4*	brücke	1	D1	E2	Wronker Platz	1	O1	D2
Schleuse, Große	1	O1	E1	Tambour-	1	D2	C3*	Wallischei-	1	D1	E2	Wronker	1	O1	DE2
Schloßberg	1	O1	D2*	Tauben	1	O1	D2	Wall	1	D1	F1–3	York-	1	O6	CD6
Schlosser	1	O1	D2	Teichplatz	1	O1	E2	Warschauer-	1	D1	F2				
Schloß-	1	O1	D2	Teich-	1	O1	E2	Warschauer Tor	1	O1	F2	Zagorze	1	O1	F2
Schmale Gasse	2	W7	D1	Theater-	1	O1	D1	Warthegasse	1	O1	F3*	Zawade	1	O1	F1†
Schrodkabrücke	1	O1	F2	Thorner-	2	W3	B2	Warthetor	1	D1	F3	Zedlitz-	1	O6	C5
Schrodkamarkt	1	O1	F2*	Thüringer Platz	1	O1	B1†	Wassergasse	1	O1	E2*	Zentral	2	W3	B2
Schrodka	1	O1	F2	Tiefe Gasse	1	D2	D4	Wasser	1	O1	E2	Zeppelin-	2	W3	B4/5
Schuhmacher-	1	O1	E2	Tiergarten-	2	W2	BC2	Weidengasse	1	D1	E5	Ziegel	2	W3	BC1
Schul-	1	O1	D3	Töpfergasse	1	O1	CD2	Weidental	1	O1	G1†	Ziegelweg	2	O1	AB1†
Schützen-	1	O1	CD2	Tor-	1	O1	E2/3	Werk-	1	D2	F4	Ziegen-	1	O1	DE2
Schwalben	1	O1	D2*	Trift-	1	O1	E3*	Westfalen-	1	O1	A61†	Zieten	2	W3	A1
Schwarzer Weg	1	O1	C2*	Turm-	1	O1	F2	Wettiner-	1	W1	BC2	Zollernplatz	1	D1	E4

Öffentliche Gebäude, Wohlfahrts- und andere Anstalten.

Öffentliche Gebäude	□
Akademie, Kgl.	C2
Alarmplatz	D4
Altersversorgungsanstalt	F3
Ansiedlungskommission, Kgl.	C2
Archiv, Staats-	D1
Augustahaus des Frauenvereins	D2
Bad, Braun-	C4, D2*
— Militär-	F3*
— Städt.	D1 E3/4
Bahnhof Gerberdamm	D1
— Güter-	C5, E1
— Haupt-	BC3
— St. Lazarus	B3
Bavariabrauerei	B3
Bezirkskommando	B3
Bibliothek, Kaiser Wilhelm-	D2
— Raczynski	D2
Botanischer Garten	B3/4
Bürgersäle	C2
Depot, Artillerie-	CD3, F1
— Straßenbahn-	B3
— Train-	A3
Diakonissenanstalt	CD1/2
Dominsel	F2
Eichwald	D3
Eichwaldtor	D3
Eisenbahnbrücke	BC3
Eisenbahndirektion	CD3
Eisenbahnwerkstätten	BC4
Elektrizitätswerke	A4, B3, D3, E3
Erholung	D4
Erzbischöfliche Residenz	F2
Exerzierplätze	A3, C4, D3
Feldschloß	B3
Feuerwehr	D3, C4
Fischbrücke	D2*
Fort Brünneck	EF3*
— Grolmann	D2
— Haake	D1*
— Radziwill	F2
— Rauch	F3
— Roeder	E3
— Waldersee	C1*
— Winiary	F4
Fortifikation	C1
Frauenklinik	A3*
Frauenverein, Vaterländ.	D2
Garnisonlazarett	C3
Garnisonverwaltung	D1
Gefängnis, Gerichts-	D2*
— Militär-	D6
Generalkommando	D1

Öffentliche Gebäude	□
Genossenschaftsbank	C2*
Gericht, Amts-	D1
— Land-	D1
— Oberlandes-	D2
Gewerkehaus	E2*
Hauptfeuerwache	D2*
Hauptpost	D2*
Hauptsteueramt	D2
Hauptwache	D3
Institut, Hygien.	B2/3
— Militär-Reit-	C2
Intendantur	C2
Kaponniere	C2*
Kaserne, Feldartillerie-	D1
— Grenadier-	A3/2
— Infanterie-	A2/3
— Königsjäger-	A3
— Train-	A3
Kasino	D1
Kommandantur	D2
Konsistorium, Kgl.	D2
Krankenhaus der Barmh. Schwestern	E2
— Israel.	C1/2
— St. Joseph	D2
— Städt.	B3
Kreishaus	D2*
Landesversicherungsanst.	C1
Landratsamt Posen Ost	CD1
— Posen West	D2
Landschaft, Kgl.	C2*
Landwirtschaftliche Versuchsstation	E1/2
Landwirtschaftskammer	E2*
Lehrerinnenheim	C5
Licht- u. Wasserwerke	D2/3
Loge	D3
Museum, Kaiser-Friedrich-	D2
— Mielzynski-	D2
Neu-Amerika	D5
Neu-Venedig	D5
Oberpostdirektion	C2
Ostbank	D2*
Priessnitzsche Wasserheilanstalt	D6
Park, Friedrich-	B2/3
— Goethe-	C1
— Schiller-	C5
Paulinum	C4
[illegible], Altes	D2*
Polizeipräsidium	D2
Posener Spritfabrik	E1
Proviantamt	C1
Provinzialfeuersozietät	D2*
Provinzialständehaus	D2
Pulvermagazin	F2
Pumpstation	E1

Denkmäler	□
Raiffeisenhaus	D2
Rathaus	DE2
Regierung, Kgl.	D2
Reichsbank	D2
St. Dominikus	D5
Schießhaus	F3
Schillingstor	E1
Schlacht- u. Viehhof	E1
Schloß, Kgl.	C2
Schloßberg	D2*
Schrodka	F2
Schweizerhaus	F2†
[illegible]	D5
Sparkasse, Städt.	D2*
Stadthaus	D2
Stadtinspektion	D2*
Steuerkasse, Städt.	D2*
Stift, Elisabeth-	DE3
— Garczynski-	C5
— St.-Kasimir-	F2*
— St. Vinzent-	F1*
Taubstummenanstalt	F2*
Theater, Apollo-	D2
— Poln.	D2
Stadt- (Altes)	D2
— — (Neues)	C2
Turnhalle, Städt.	E2*
Vereinshaus, Evang.	C2
Verkehrsverein	D2*
Villa Uhlen	B2*
Villenkolonie	B3
Waisenhaus, Israel.	C4
— Städt.	D2
Wasserturm	B2
Wilhelmsmühle	A4
Winterhafen	E1
Zeughaus	D2
Zoologischer Garten	B2
Denkmäler	
Bismarckdenkmal	C2*
Jahndenkmal	E2*
Joh. Nepomuk Standbild	E3*
Kaiser Friedrich-Denkmal	D2*
Kaiser-Wilhelm-Denkmal	D2*
Kleistdenkmal	A3*
Kochanowskidenkmal	F2*
Kriegerdenkmal	D1*
Kronthalbrunnen	D2*
Löwendenkmal ([illegible])	D2*
Marienbrunnen	D2*
Perseusbrunnen	D2*
Friedensbrunnen	D2*
Proserpinabrunnen	D2*
Gerichtssäule (Pranger)	E2*
Schillerdenkmal	C2*

Kirchen, Schulen	□
Kirchen	
Altluth. Kirche	D2
Bernhardinerkirche	B2
Christuskirche	A4
Dom	F2
Dominikanerkirche	E2
Florianskirche	A5
Franziskanerkirche	D2
Fronleichnamskirche	D2
Garnisonkirche	C1
Herz-Jesu-Kirche	C1
Jesuskirche	D2
Johanneskirche	F2*
Karmeliterkirche	D2
Kreuzkirche	D2
Marienkirche	F2
Mater Dolorosa-Kirche	F2*
Pfarrkirche	DE2
Philippinerkirche	F2
Reformatenkirche	F1/2
St. Adalbert-Kirche	D1
St. Lazarus-Kirche	A5
St.-Lukas-Kirche	D2
St.-Martin-Kirche	D2
St. Matthäi-Kirche	C4
St.-Pauli-Kirche	C2
St. Petri-Kirche	D2
St. Rochus-Kirche	F2
Synagoge	D2
— Neue	D2
Schulen	
Akademie, Kgl.	C2
Baugewerkschule, Kgl.	D2
Comeniusschule	D2
Gewerbe- und Haushaltungsschule	BC3
Gymnasium, Auguste-Viktoria-	D2
— Friedrich-Wilhelm	D2
— Marien-	D2
Handelsschule, Städt.	D2*
Handels- u. Gewerbeschule für Mädchen	BC2
Hebammenlehranstalt	A2
Höhere Mädchenschule (Knothe)	D2
— — (Wegner)	D2
Höhere Töchterschule, Bewsche	C2*
Luisenschule	D2*
Maschinenbauschule, Kgl.	C4
Oberrealschule (Bergerschule)	B2
Pestalozzischule	E2*
Priesterseminar	F2
St.-Martin-Schule	C2

Digitized by Google

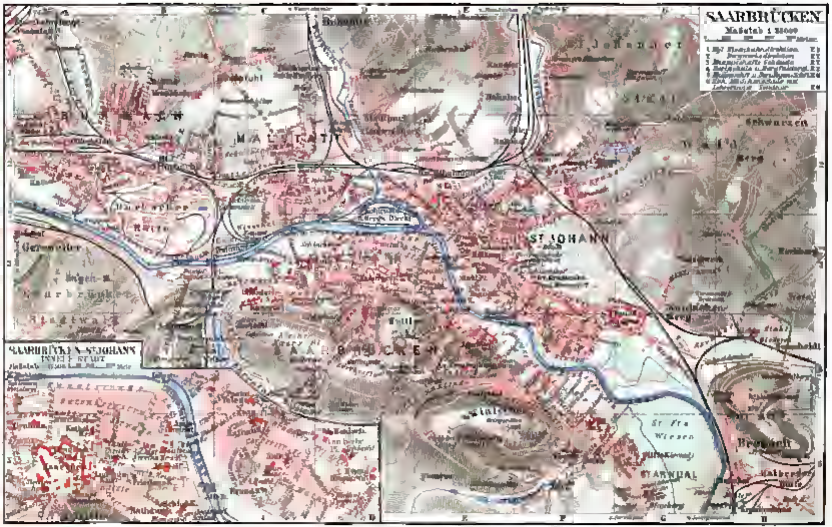

SAARBRÜCKEN
Maßstab 1 : 15000
SAARBRÜCKEN-ST. JOHANN
INNERE STADT
MALSTATT
ST. JOHANN
SAARBRÜCKEN
St. Johanner
Stadtwald
Schwarzen
Berg
Burbach
Gersweiler
St. Arnual
Brebach
Hütte
Gr. Fra Wiesen

Bibliographisches Institut Leipzig

Saarbrücken.

Zuständiges Amtsgericht, Bezirkskommando: Saarbrücken. **Standesämter** (St.): 1 und 2. **Postbestellanstalten** (P): Saarbrücken 1, 2, 3, 5, 7 und 8.

Straßenbahnen.

Linie 1: Brebach – St. Johann – Malstatt – Kirche Burbach (gelbe Scheibe, Buchstabe B).
2: Kirche Burbach – Luisental (weiße Scheibe, Buchstabe L).
3: Schleifmühle – Hauptbahnhof (grüne Scheibe, Buchstabe S).
4: Reichstraße – Malstatt – Burbach – Markt – Gersweiler (blaue Scheibe, Buchstabe G).
5: Hauptbahnhof – Forsthaus St. Arnual (rote Scheibe, Buchstabe A).
Linie 6: Malstatt – Hohenzollernstraße – Markt St. Johann (schwarze Scheibe, Buchstabe M).
7: Saarbrücken – Jägersfreude – Dudweiler – Sulzbach – Friedrichsthal (blaue Scheibe, Buchstabe F).
8: Hauptbahnhof – Vorstadtstraße – Schanzenberg (blau-weiße Scheibe).
9: Reichstraße – Rastpfuhl – von der Heydt – Riegelsberg – Heusweiler (Scheibe Heusweiler).

Straßenverzeichnis

Buchstaben und Zahlen in der Spalte □ geben die Lage der Straßen, Plätze usw. auf dem Stadtplan an. Sind Buchstaben und Zahlen mit einem * versehen, so bedeutet dies, daß der Name aus Platzmangel fehlt, mit einem †, daß er außerhalb des Planes in Fortsetzung des Quadrates liegt.

-straße	St.	P	□
Aachener-	2	1	A2
Achenbach-	1	1	BF1†
Acht-	1	1	C4
Acker-	1	1	A2*
Adolf-	1	1	A2
Alexander-	1	1	A5
Alleen-	1	1	BF4
Alte Brücke	1	1	C4
Altenkesseler	1	1	A2
Altneugasse	1	1	C4
Alvensleben-	1	1	C3*
Am Bahnhof	2	1	C3*
— Bruchhügel	1	1	C3*
Brunnenberg	1	1	C3*
— Friedhof	1	1	E3*
— Ostwall	1	1	C3/4*
— [illegible]	1	1	E4*
— Großen Exerzierplatz	1	1	CD4†
— Gußstahlwerk	1	1	A3
— Halberg	1	1	E4
— Hagen	1	1	D3/4
[illegible]	1	1	C1†
— Homburg	1	1	F2
— [illegible]	1	1	C4
— [illegible]	1	1	C3*
— [illegible]-Kasernenplatz	1	1	E1*
— Ludwigsplatz	1	1	A3/5
— Rastpfuhl	1	2	C1*
— Reppersberg	1	1	E4
— Rodenhof	1	1	DE4*
— Schloßberg	1	1	C3*
— Schanzenberg	1	1	D4*
Staden	1	1	F4
— Stiefel	1	1	C3*
— Torhaus	1	1	D2*
— Wackenberg	1	1	E4*
An der Friedenskirche	1	1	E3*
— der Mühle	1	1	F5*
— der Saarbach	1	1	C3*
— der Schleifmühle	1	1	E3*
— der Trift	1	1	C4
Anna-	1	1	C2/3*
Arndt-	1	1	F2/3
Arnulf-	1	1	C4
Auf dem Acker	1	1	A3
— dem Bahnhof	1	1	C3*
— der Hill	1	1	A2*
— der Schanz	1	1	A1*
Augusta-	1	1	C3*
Bahnhof-	1	1	C4
[illegible]-	1	1	EF4*
Barbara-	1	1	FG5
[illegible]-	1	1	C1/2
Beethoven-	1	1	E2/3
[illegible]-	1	1	E2*
Bellevue	1	1	CD4
Berg-	1	1	A3
— Alte	1	1	D1†
[illegible]-	1	1	G5*
[illegible]-	1	1	C5
[illegible]-	1	1	DE4/5*
Bismarckplatz	1	1	E3*
Bismarck-	1	1	EF3/4
[illegible]	1	1	C4
Bleich-	1	1	C5
Blumen-	1	1	F4
[illegible]-	1	1	C4
[illegible]-	1	1	D4*
[illegible]-	1	1	C4
Brebacher Chaussee	1	1	GH4/5*
Brebacher-	1	1	C4
— Alte	1	1	C4
Breitenbach-	1	1	C2/3
Breite-	1	1	C4
Brentano-	1	1	F3*
[illegible]-	1	1	F2/3*
[illegible]	1	1	F3*
[illegible]-dell	1	1	C3/4*
Bruch	1	1	G5
Bruchwiesen	1	1	F3*
Brunnen-	1	2	C4*
[illegible]-	1	1	A3
Brühl-	1	1	G5
[illegible]	1	1	G5*
Bülow	1	1	CD3
[illegible]-	1	1	F1*
Burbacher Markt	1	1	A2
— Platz	1	5	A1*
Burbacher	1	5	A2/3
[illegible]-	1	1	C3*
Cäcilien-	1	1	E3
Coblenzer Platz	1	1	A2*
Coblenzer-	1	1	A2
[illegible]	1	1	F4/5
Dammplatz	1	1	F3*
Dellengarten-	1	1	DE3/4
Denkmal-	1	1	E4
[illegible]-	1	1	D3*
[illegible]-	1	1	C1/2
Deutschhausweg	1	1	C5
Deutschhausplatz	1	1	D4
Deutschherrn-	1	1	D4
[illegible]-	1	1	E2*
Dudweiler Chaussee	1	1	F1/2
Dudweiler-	1	1	E2/3
Eberstein-	1	1	C3
[illegible]	1	1	C4
[illegible]-	1	1	E1
Eisenbahn-	1	1	C4/5
[illegible]-	1	1	F1†
[illegible]-	1	1	E4*
[illegible]-	1	1	F3
Eschberger Weg	1	1	EH3/4
[illegible]-	1	1	F3*
[illegible]-	1	1	E2/3
[illegible]-	1	1	C4
[illegible]-	1	1	E4
Feld-	1	1	F5
[illegible]	1	1	C3*
Fichte-	1	1	F2/3
Fischbach-	1	1	DF
[illegible]-	1	1	C4
[illegible]-	1	1	C3*
Flora-	1	1	F3*
[illegible]-	1	1	E3*
[illegible]-	1	1	D3
[illegible]-	1	1	C2
Fraunhofer-	1	1	FG5*
[illegible]	1	1	C3*
Friedrichsplatz	1	1	C4
Friedrich-	1	1	C3
Friedr. Wilhelm-	1	1	C3*
Fröbel-	1	1	F3*
[illegible]	1	1	C4
Füllengarten-	1	1	A1
[illegible]-	1	1	C4
[illegible]-	1	1	C4
[illegible]-	1	1	C3*
[illegible]-	1	1	E3*
Garten-	1	1	E3*
Gärtner-	1	1	A3
[illegible]	1	1	C3*
[illegible]-	1	1	F3*
Geibel-	1	1	E4
Gerberplatz	1	1	C4*
Gerber-	1	1	D3
[illegible]-	1	1	C4
[illegible]-	1	1	D3
[illegible]-	1	1	F4
[illegible]	1	1	D3
Goethe-	1	1	F3/4
Graf-Johann	1	1	F1
Graf-Simon-	1	1	C3*
Gravelotter	1	1	E2*
[illegible]-	1	1	C3*
Großherzog-Friedrich-	1	1	EF3
[illegible]	1	1	EF1†
[illegible]-	1	1	A1/2
[illegible]-	1	1	C3*
Gustav-[illegible]	1	1	F3
Gutenberg-	1	1	AB4/5
[illegible]-	1	1	E3*
[illegible]	1	1	C3*
Hagelberg-	1	1	D2*
[illegible]	1	1	C3*
Hahnengasse	1	1	C3*
Halberg-	1	1	FG3/4
Hammer-	1	1	F1†
Hardenberg-	1	1	E1
Haupt-	1	2	F1†
[illegible]-	1	1	E1
Heinrich-Böcking-Platz	1	1	E3*
Heinrich-	1	1	A2*
Hellwig-	1	1	F3/4
Helmholtz	1	1	F3*
Helmuth-	1	1	D2
[illegible]-	1	1	E3*
Herbert-	1	1	C3*
[illegible]	1	1	F3*
[illegible]-	1	1	F3*
[illegible]	1	1	CD3
Heusweiler	1	1	C3*
Hildebrand-	1	1	C3*
Hinter dem Bahnhof	1	1	D4
Hintergasse	1	1	E3*
[illegible]-	1	1	DE3
[illegible]-	1	1	F3*
[illegible]	1	1	C4
Hohenzollern-	1	1	AB4/5
Hohlgasse, Obere	1	1	C3*
— Untere	1	1	C3*
[illegible]-	1	1	F4/5
Hubert-Müller-Platz	1	1	E1
Hubert-Müller-	1	1	D1/2
Humboldt-	1	1	F3
[illegible]	1	1	C4
Im [illegible]	1	1	A2*
— [illegible]	1	1	F3*
— Heimgarten	1	1	F3*
— Hirschfeld	1	1	A2*
— [illegible]	1	1	A2*
— Rotfeld	1	1	C3*
— [illegible]	1	1	A4
In den [illegible]	1	1	A2*
— der [illegible]	1	1	E3*
— der Nachtweide	1	1	A2*
— der [illegible]	1	1	C3*
Jahn-	1	1	C3*
[illegible]	1	1	A1†
Jakob-	1	1	A2
[illegible]	1	1	C1/2
Johannis-	1	1	C4
[illegible]-	1	1	FG5
Kaiser-	1	1	E2/3
Kaltenbach-	1	1	C4
[illegible]-	1	1	C3*
Kanal-	1	1	AB4
Kant-	1	1	F1/3
Kappen-	1	1	E3*
Karcher-	1	1	F1/3*
Karl-	1	1	C3
[illegible]	1	1	C3†
Kasernen-	1	1	A3
Katharinen-	1	2	C3*
[illegible]-	1	1	C3*
Kepler-	1	1	F3*
[illegible]	1	1	C3*
[illegible]	1	1	C3/4*
Kirchen-, Evang.	1	1	C3*
— Kath.	1	1	C3*
Kirchgasse	1	1	C3*
Kirchhof, Alter	1	1	C2*
[illegible]	1	1	C3*
[illegible]-	1	1	C4
Klopstock-	1	1	F3*
Koch-	1	1	F3
[illegible]-	1	2	E3*
Köllner-	1	1	C2/3
[illegible]	1	1	C3/4
[illegible]	1	1	D1*
Königin-Luisen-	1	1	E2
König	1	1	A2*
Kopernikusplatz	1	1	F3*
Kopernikus-	1	1	F3*
Körner-	1	1	F4
[illegible]-	1	1	AB2
[illegible]	1	1	C3*
Kronprinzen-	1	1	A4/5
[illegible]	1	1	A2*
[illegible]	1	1	C3*
Kuno-Fischer-	1	1	F3*
Kurze-	1	1	C3*
Lampert-	1	1	C3*
Landwehrplatz	1	1	F3
Landwehr-	1	1	F3*
[illegible]-	1	1	AB1
Lauerfahrt, Obere	1	1	F3/4*
— Untere	1	1	F3/4*
[illegible]-	1	2	E1*
[illegible]-	1	1	E1*
Lebacher-	1	1	C1/2
— Alte	1	1	CD2
[illegible]	1	1	C4
Leibniz-	1	1	EF3*
Leipziger Platz	1	1	C4
Leipziger-	1	1	C3*
[illegible]	1	1	A3/4
Lerchenflurweg	1	1	D1
Lessing-	1	1	F3/4
[illegible]	1	1	E3*
Lohmühlen-	1	1	F3*
Lortzing-	1	2	C3*
Lothringer-	1	1	EF2
Ludwigsberg-	1	1	E2/3
Ludwigs-	1	1	D2
Luisen-	1	1	F4/5
Luisenthaler-	1	1	A2*
[illegible]-	1	1	C3*
[illegible]-	1	1	C3*
[illegible]-	1	1	F4
[illegible]-	1	1	E-G3/4
[illegible]	1	1	A1/2
Margareten-	1	1	E3
Marien-	1	1	C3/4*
Markt, Burbach	1	1	A2
— Malstatt	1	1	B3
— St. Arnual	1	1	G5
— St. Johann	1	1	C4
Marktplatz	1	1	C3
Markt-	1	1	C3
[illegible]-	1	1	C3*
Mathilden-	1	1	E1
[illegible]	1	1	A2*
Meerwiesertalweg	1	1	FG3
[illegible]-	2	2	A2*
Mettlacher-	1	1	A2
Metzer-	1	1	C3/4
— Alte	1	1	D3/4
Moltke-	1	1	C3
[illegible]-	1	1	F3*
Mozart-	1	1	C3
Mühlen-	1	1	C3*

Saarbrücken

-straße	St.	P	□
Nassauer-	2	2	C3/5
Nauwieser Platz	1	3	F3*
Nauwieser-	1	2	EF3
[illegible]	1	1	F3/5
[illegible]	2	2	A1/3
[illegible]	2	2	Eq
[illegible]	2	1	A F4/5
[illegible]	2	2	F3/4
[illegible]	2	2	B1†
Neumarkt	1	1	Eq
Neu-	2	2	C2
[illegible]	2	2	Hq*
Nußberg	1	2	Eq
Obertor-	1	2	C5
Otto-	2	2	D3
Ost-	2	2	A F2/3
Parallel- [illegible]	2	2	DC2
[illegible]	2	3	DC2
Pariser Platz	2	2	C1/2*
Park-	2	2	F2*
Passage-	1	4	Eq
Paul-Marien	1	2	Eq
Pestalozziplatz	2	2	F3*
[illegible]	2	2	F3*
[illegible]	2	2	E4
Petersberg-	1	2	E4
Pfaffenkopf-	2	2	A3
[illegible]	1	2	C5*
[illegible]	1	2	Eq*
[illegible]	2	2	C2*
Post-	1	1	E D5
Prinz-Eugen-Platz	2	2	B1*
[illegible]	2	2	D3/2*
Prinz-Heinrich-	1	2	Eq
[illegible]	2	2	Eq*
[illegible]	2	2	A1/3
Quint	2	2	C5*
Raabe-	2	2	E1
Rastpfuhl	2	2	C1
Rathausplatz	2	2	C5*
Rathaus-	2	2	C3
[illegible]	2	2	E5
Reppersberg-	1	1	E4
[illegible]	1	1	D3*
Richard-Wagner-	1	2	E5/3
[illegible]	1	2	C2*
Riegelsberger-	2	2	C1*
[illegible]	1	2	E4
Rosen-	2	2	A4/5
Rosen	1	2	I E
Rotenberg-	2	2	F3*
Rotenbühler Weg	2	2	G1/2
Rotenhof-	1	2	C4*
Rückert-	2	3	F4
Saarbrücker	2	2	C2/3
Saarburger-	2	2	A3*
Saargemünder	1	1	FG4/5
Saarlouiser-	2	2	A3*
Saar-	2	2	Eq
Saarkamp	1	2	E3†
Sankt Johanner-	2	2	D1
[illegible]	1	1	A5
[illegible]	2	2	Eq*
— Kleine	2	2	D3*
[illegible]	1	1	D1/2*
Scharnhorst-	2	2	EF4
Schlachthof-	1	2	FG2
Schelling-	2	2	F2*
Schenkendorf	2	2	C5*
Schiffer-	2	2	D4
Schillerallee	2	3	C2
Schiller-	2	2	C5
[illegible]	2	2	Eq
[illegible]			
[illegible]	2	1	F5
Schlegel	2	7	EF1†
Schloßplatz	2	1	Eq
Schloß-	2	1	Eq
Schmidtborn	1	2	Eq
Schmidt-	2	5	C5*
Schmoller-	1	3	F2*
Schnee-	2	5	A3*
[illegible]	2	2	F3*
[illegible]	1	2	C5*
Schubert-	1	2	E3*
Schul-, Große	2	2	Eq
— Kleine	2	2	C2*
Schumann-	1	2	EF2/3
[illegible]	2	2	D4*
Schützen-	2	2	F5
Schwering-	2	2	Eq
[illegible]	2	2	C2*
Sedan-	2	2	D1
[illegible]	2	2	D1/2
Seller-	1	3	F5*
Saria-	1	2	F1*
[illegible]	1	2	F2*
[illegible]	2	2	H2/3
Sophien-	2	2	D Eq
Spicherer Berg	1	1	G E4/5
Stahlwerk	2	2	A3*
[illegible]	1	1	C3*
Stein-	2	2	C2/3*
Stengel-	2	2	Eq*
Stephan-	1	2	C4
[illegible]	2	2	A2
[illegible]	2	2	D3
[illegible]	2	2	C D2/3*
[illegible]	2	2	F3*
Sulzbach	2	2	E3/3
[illegible]	1	1	D3*
Tal-	1	1	E3/1
[illegible]	2	2	D3*
[illegible]	2	2	A3*
Treppengasse	2	2	D4*
[illegible]	1 2	2	E D5
Triller	1	1	Eq
Kaas	2	2	D3*
Trillerweg	1	2	E4
Türken-	2	2	C5
[illegible]	2	2	Eq*
[illegible]	2	2	DC4/5
Uhlandplatz	2	2	F3/1
Uhland-	1	2	F3
[illegible]	2	2	E3*
[illegible]	2	2	C D3*
[illegible]	2	2	D3
[illegible]	2	2	Eq
Viktoria-	1	4	E2/3
Viktor-[illegible] Allee	2	3	A E3*
Virchow-	1	2	F5*
Völklinger-	2	4	A3
Von-der-Heydt-	2	5	A E1/2
Vorstadt-	2	2	D5
[illegible]	2	5	C2*
[illegible]	2	2	E4*
[illegible]	1	2	C3*
Wald-	2	2	Eq
[illegible]	2	2	C2
[illegible]	2	2	Eq*
Waterloo-	2	2	D4
[illegible]	2	2	C2
[illegible]	2	2	C3
[illegible]	2	7	E F1 †
[illegible]	2	2	E3
[illegible]	2	2	Eq
[illegible]	1	1	D3
Werk	2	2	C5
[illegible]	2	2	A2*
— Kleine	2	2	E2*
[illegible]	2	2	C2
Wilhelm Heinrich-	2	2	D5
Wilhelm-Meyer-	2	2	C2*
Wilhelmsplatz	2	2	Eq*
Wilhelm	2	2	A E3
Winterberg-	1	2	F4/5
[illegible]	2	2	DC2
York-	1	2	E1 2
[illegible]	1	2	E4
[illegible]	1	1	C1
Zur Malstatt	2	2	C2*
— Mühle	2	1	E5

Öffentliche Gebäude, Wohlfahrts- und andere Anstalten

Öffentliche Gebäude	□
Bad, Kaiser-Friedrich-	Eq*
— St. Johanner (Katherinen-)	D3*
— Schwimm-	Eq*
Städt. Aktien-	D3*
— Frei	F3*
Bahnhof Brebach	E5
Burbach	Eq
— Gersweiler	A3
Güter- (Burbach)	A3
— — (Malstatt)	C1
— — (St. Johann)	EF3
Haupt-	Eq
— Kohlen-	D1/2
Rangier	EF1
— [illegible]	C3
— [illegible]	C5, F1†
Bauamt, Militär-	C5*
— Städt.	Eq*
Berg, Bergen	A3
— Mal-	E D5
— Kaninchen	C3/1
— Ludwigs-	D1/2
— Reppers-	E4*
Schanzen-	D4
— Schwarzen-	E2
— Triller-	D E4
— Winter	EF4/5
[illegible]	E2*
Bergwerksdirektion, Kgl	E3*
[illegible]	D3*
[illegible]	E4*, F3
Bürgerhospital	E4*
[illegible]	C5
[illegible]	
[illegible]	D3/3
[illegible]	E3*
Eisenbahndirektion	Eq*
Eisenbahnwerkstätte, Alte	Eq
— Neue	A3
Elektrizitätswerk	D5, F4
— [illegible]	C3
[illegible]	Eq
[illegible]	C D5, F4, Eq
[illegible]	E3*
[illegible]	A3*, E3/3
Friedhof, Alter	E3/3

Öffentl. Ein[illegible]	□
Friedhof, [illegible]	[illegible] C1
— 2. u. 4	[illegible]
5. u. 6.	C5, D5
Garnisonverwaltung	Eq*
Gasanstalt, Malstatt Burbach	C1
— Saarbrücken	Eq
Gas-, Wasser u. Elektrizitätswerke	Eq
Gefängnis, Militär-	D3*
— Neues	D4
[illegible]	E F4
Gericht, Amts-	Eq
Gewerbe-	E3*
Kaufmanns-	E3*
— Land-	E4
[illegible]	A3
Hafen (Saar- u. Kohlenhafen)	D2
Hafenamt	Eq
Handelskammer	E3*
Handwerkskammer	D3*, C3*
Hauptzollamt	C4
Hauptsteueramt	A3
Heilstätte Sonnenberg	E4†
Heim, [illegible]	E4
Wöchnerinnen-	A3*
Hütte, Burbacher	A2/3
— Halberger	D5
Kaserne, Artillerie-	F5
— Dragoner-	A5
Infanterie-	C2
— Kavallerie- (Ulanen)	FG3/4
Kasino, Militär-	A5, F1*
— Zivil-	E4*
[illegible]	E4*
[illegible]	F1
Krankenhaus, [illegible]	E4, D5
— Evang.	F3
— Kath.	EF1/4
— Knappschafts-	E1
Landesversicherungsanstalt	F3*
Landratsamt	Eq
Lazarett, Garnison-	F5
— Hütten-	Eq*
Magazin, Proviant-	E5
— Sprengstoff-	G1
Markthallen	E5, Eq*
Marktplatz	E3*, Eq*

Öffentliche Gebäude	□
Musik-[illegible]	F3
[illegible]	Eq
[illegible]	F3
Museum, [illegible]	Eq
Saar	Eq
Oberförsterei, Kg	D3*
— Städt.	F3*
[illegible]	C5
[illegible]	C3/4, D3
Rathaus Saarbrücken	E5
— St. Johann, Altes	Eq
— Neues	Eq
Reichsbank	Eq*
[illegible]	D1
[illegible]	D1
Saalbau, Städt.	D5
Sanatorium Sonnenberg	G4†
Schlachthof Malstatt-Burbach	Eq
— Saarbrücken	Eq
— St. Johann	F3
Schloß Halberg	D4
— Städt.	Eq
[illegible]	D1, F3
[illegible]	A5
[illegible]	C-E4, F5
Stadtpark Ludwigsberg	Eq
Stadtwald Saarbrücken	A1 D3/4
— St. Johann	F-H3/5
[illegible]	E4
Stift, [illegible]	F3*
— Paul-Marien-	F3
Telegraphenamt	C4
Theater Apollo-	Eq
— Passage-	E3*
— Stadt-	D3*
Turnhallen	C5, C D5, D3
Vereinshaus, Evang.	C3*, Eq*
— Kath	E5
Verkehrsverein (Kaiserpl.)	E2/3*
Vermessungsamt, Städt.	E3*
Versorgungshaus	D3/4
Verwaltungsgebäude	C3
[illegible]	E3/3
[illegible]	A D3
[illegible]	Eq*
Wasserwerk	D5, G5
Zementfabrik	G5

Denkmäler, Kirchen usw.	□
Denkmäler.	
Bismarckdenkmal	Eq
[illegible]	E3*
[illegible]	C4*
Großer Brunnen	E3*
Kaiser Wilhelm-Denkmal	D C3
Königin-Luise-Brunnen	E3*
Kriegerdenkmal	C1, C4
[illegible]	C4
[illegible]	E3*
Winterbergdenkmal	G F5
Kirchen.	
Altkath. Kirche	C2
[illegible]	C3*
Evang. Kirche Brebach	D5
— — Burbach	A3
— — Malstatt	C D3
— — St. Johann	E5
Friedenskirche	Eq
Johanneskirche	E5
Kath. Kirche Brebach	D5
— — Burbach (Alte)	A3
— — (Neue)	E1*
Malstatt	C3
Saarbrücken	Eq
— — St. Johann	Eq
Ludwigskirche	D3
Schloßkirche	Eq
[illegible]	C5
[illegible]	E3*
Synagoge	E3
Schulen.	
Baugewerkschule	E3*
Gymnasium	D3
— Reform-	C3
Handelsschule	Eq*
Höhere Mädchenschule, Städt.	F3*
— — mit Lehrerinnenseminar.	E3*
[illegible]	E3*
Konservatorium	C3*
[illegible]	E2/3*
[illegible]	E F3
[illegible]	F3*
[illegible]	Eq*



Maßstab 1 : 15000
Meter
Straßenbahn
Grenze des Freihafengebiets
A
B
C
D

Bibliographisches Institut Leipzig

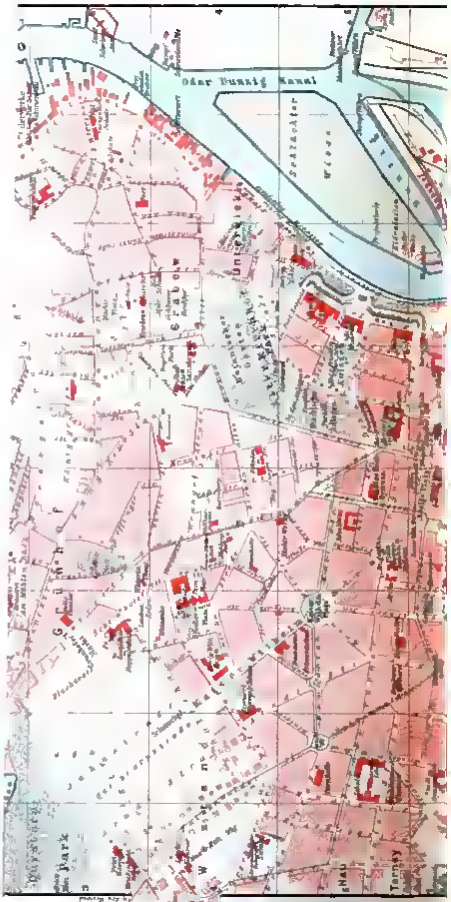

-str

Nassauer-
Nauriner
Nauwiesen
Nettelbeck
Neukerfer
Neugäßchen
Neugeländ
Neugraben
Neuhausen
Neumarkt
Neu-
Nollendor
Nußberg
Oberlar-
Otto-
Ost-
Parallel-
ßörige
Pariser P
Park
Passage-
Paul-Mari
Pestalozzi
Pestalozzi
Pestel-
Petersberg
Pfaffenkap
Pfähler-
Pfälzer-
Pierrigus
Post-
Prinz-Eug
Prinz-Hub
Prinz-Hei
Propsteipl
Pütlinger
Quass-
Raabe-
Rastpfuhl
Rathausp
Rathaus-

Öffent

Bad, Kai
— St. J
riem
— Schw
— Städ
— — F
Bahnhof
Burb
— Gers
— Ditw
— (
— (
Haup
Kohl
— Haup
Schl
— Straß
Bauamt,
— Städ
Berg Ko
Hal
Kant
— Lud
— Kapp
Scha
Scha
Prib
— Wind
Berginkt
Bergwerk
Bezirksk
Brauerei
Bürgerha
Grenzsch
Drahtseil
strieße
Eichamt
Eisenbah
Eisenbah
Alte
— Neu
Elektrizit
— der
Exerzierp
Führen—
Fernsprech
Feuerwel
Friedhof,

Oder Dunzig Kanal
Wiese
Park

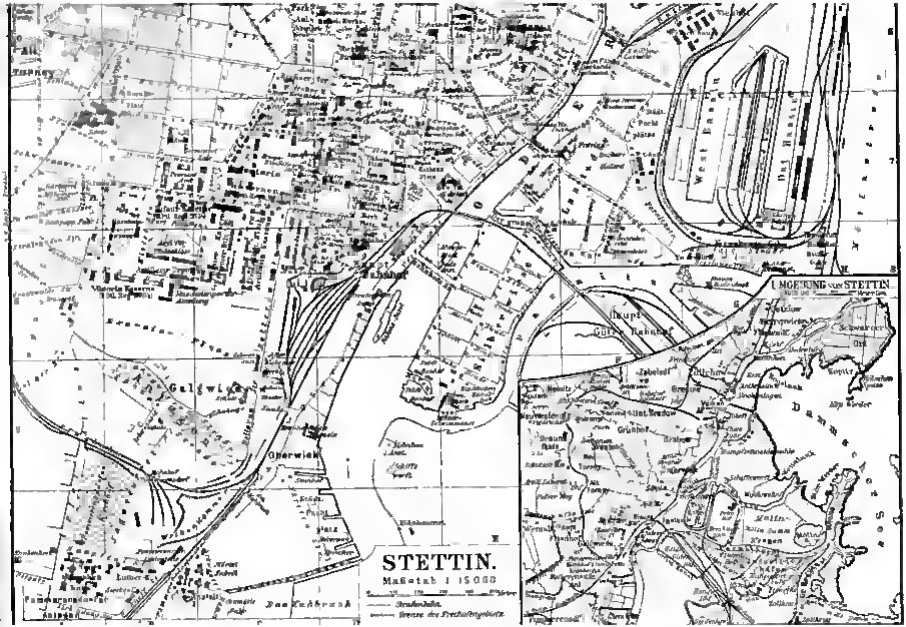

STETTIN.
Maßstab 1:15000
Straßenbahn
Grenze des Freihafengebiets
UMGEBUNG von STETTIN
West Hafen
Ost Hafen
Dammscher See
Oberwiek
Galgwiese
Bahnhof
Zabelsdorf
Grabow
Schwarzer Ort
Das Bollwerk

Stettin.

Zuständiges Amtsgericht, Bezirkskommando: Stettin. **Standesämter** (St.): 1—5. **Postbestellanstalten** (P): Stettin 1 (St), St.-Bredow (B), St.-Grabow (Gra), St.-Grünhof (Grü), St.-Nemitz (N), St.-Neutorney (Nt) und St.-Pommerensdorf (P).

Straßenbahnen.

Linie 1 Neuwestend—Breite Straße—Altdammer Straße (Schild gelb).
2 Berliner Tor—Hauptfriedhof (Schild grau).
3 Bahnhof—Paradeplatz—Johannisstr. (Schild orange).
4 Tiergarten—Schulzenstraße—Königstor—Arndtplatz (Schild grün).
Linie 5 Albrechtstraße—Königstor—Dunzigfähre (Schild blau).
6 Bahnhof—Dampfschiffbollwerk—Grabow—Grenzstr. (Schild weiß).
7 Bellevue—Bellichen—Pommerensdorf (Schild rot).
8 Barnimstraße—Birkenallee (Schild schwarz).

Straßenverzeichnis

Buchstaben und Zahlen in der Spalte □ geben auf dem Stadtplan die Lage der Straßen, Plätze usw an. Sind Buchstaben und Zahlen mit einem * versehen, so bedeutet dieses, daß der Name aus Platzmangel fehlt, mit einem †, daß er außerhalb des Planes in Fortsetzung des Quadrates liegt.

-straße	St.	P	□
Acker-	3	B	F1
Adolf	2	Grü	C2
[illegible]	3	St	B6
Albert-	2	Grü	C B2
Albrecht-	1	St	CD7
Alexander-	2	Gra	CD3/4
Allee- 37	1	St	A4–6
Übrige	3	Nt	—
Altdammer-	3	St	GH8†
Alttorney	3	St	A5
Am Bergplatz	1	St	B6/7
— Berliner Tor	2	St	CD6
— [illegible]	2	St	F6/6
— Fort Leopold	2	St	B9
— Grünen Graben	2	St	B9
— Heiligengeisttor	1	St	E7*
— Kirchplatz	1	St	E6
— Logengarten	2	St	F8
— Mühlenbach	2	Grü	CD3
An den [illegible]	2	G	K1
— St. Peter u. Paul	3	St	E7*
— [illegible] Kanal	2	B	G10
Angermünder-	1	P	A8*
Apfelallee			A9/10
Nr 13, 95–100	3	St	—
Übrige	2	P	—
Arndtplatz	3	St	A3*
Arndt-	2	St	A–C3–5
Arthur-	3	G	GH1
Artillerie-	2	St	D8
[illegible]-	2	St	D8
Augustaplatz	2	St	D8
Augusta- 13–46	3	St	CD6/8
Übrige	2	St	—
August-	3	Grü	D4
Bach-	2	St	K9
Bäckerberg-	3	St	D8
Barnimplatz	2	St	E6/7
Barnim- 36–95	2	St	AB5–8
Übrige	3	St	—
Baumbrücken-	2	St	D8
Baum-	3	St	F8
Bau-	2	Gra	G3/4
Behr-Negendank-	2	St	EF4/5
Bellevue-	2	St	C7–9
Berg-	2	St	D8
Beringer-	3	St	BC8
[illegible]-	1	P	B10
Berliner- 14–66	3	St	A8/9
Übrige	2	P	—
Beutler-	3	St	E7*
Birkenallee 1–9	3	Gra	D–F4
Übrige	2	St	—
Bismarckplatz	1	St	C6
Bismarck-	3	St	CD6
Bleichholm	3	St	D9
Blücherplatz	3	St	D8
Blücher-	2	St	C6/4
Bogislav-	2	Gra	FG4
[illegible]- 16–62	2	St	C6–7
Übrige	2	St	—
Bollwerk	2	St	EF6/7
Brandenburger-	2	P	B10*
Bredower-	2	B	FG3
Breite-	3	St	DE6/7
Brunnen-	1	St	C8
— Kleine	1	St	CD8*
[illegible] Ufer	2	St	G6
[illegible]		Gra	E3
[illegible]-	3	Nt	B2†
Bugenhagen-	3	St	DE4
Burg-	2	Gra	G3
[illegible]	1	St	DC6
[illegible]	[illegible]	[illegible]	[illegible]
[illegible]	1	[illegible]	[illegible]
Dampfschiffbollwerk	3	St	E5/6
[illegible]allee	2	Nt	B2/3†
Derfflinger-	2	Grü	D3/4
Deutsche-	2	Nt	E–D4/5
Dohrn-	1	St	EF6
Dom-, Große	2	St	E6
— Kleine	2	St	E6
Dorotheen-	2	Grü	C8
Drei Eichen	2	St	D4
Dunker-	3	Nt	A4†
Dürerweg	2	Nt	A2/3†
Eckerberg-	2	N	A4†
Eisenbahn-	2	St	DE8/9
Elisabeth- 7–70	2	St	CD6–8
Übrige	3	St	—
[illegible]-	2	B	FG1†
[illegible]-	3	Grü	D8
Elysium-	2	Grü	D3
Ernst-	2	Grü	D3
[illegible]-	2	Nt	A1/2†
Erich-	3	Grü	CD3
Fabrik-	2	Grü	DE3
Fähr-	3	St	E8/9†
Falkenwalder-			A–C4–6
15–127	3	—	—
Übrige	2	—	—
80–96	—	Nt	—
Übrige	—	St	—
— Alte	1	St	C6
Feld-	2	Grü	DE3
[illegible]-	2	St	D4
Fischer-	1	St	EF6
Fischmarkt	2	St	E6
Fort-Preußen-	1	St	DE7
Franken-	2	Grü	D3
[illegible]-	3	St	E4/5
[illegible]-	2	St	E5/6
[illegible]-	2	St	E5†
Freihafen	2	St	E8
[illegible]- 1 u. 2	3	Grü	C2
Übrige	3	Grü	C1/2
Friedens-	2	St	AB6/7
Friedhof-	3	N	A3†
Friedrich-Karl-Platz	3	St	C6*
Friedrich-Karl-	3	St	EF6
Friedrichsdorfer Weg	3	Nt	A2/3†
Friedrich-	3	St	B–D7
Fritz-Reuter-Weg	3	Nt	A2†
[illegible]weg	2	G	E8
Fuhr-	2	St	D8
[illegible]-	2	St	GD10
Füsilier-	3	St	A3/4†
Gabelsberger-	2	St	A4–6
Galgwiesen-	3	St	DE9
Garten-	3	St	E4
[illegible]-	3	Nt	A1/2†
Giesebrecht-	3	St	EF4
Gießerei-	2	Gra	G4/5
[illegible]-	2	Grü	D3
[illegible]-	4	St	C4
Grabower Markt	3	Gra	F3
Grabower-	2	St	E4/5
— Vorstadt	3	Gra	FG3/4
[illegible]weg	2	Nt	A2/3†
[illegible]	1	St	D6
[illegible]-	2	St	A6
Grenadier-	2	Nt	A5/6†
Grenz-	3	Grü	C3/4
[illegible]-	3	Nt	A4†
Grüne Schanze	1	St	E7
Grüne Wiese			E8
6–18	2	[illegible]	[illegible]
Übrige	2	[illegible]	[illegible]
Grünhofer Marktplatz	3	Grü	[illegible]
Grünhofer Steig	2	Grü	D3
Grün-			AB4/5
1–7, 34–43	3	St	—
Übrige	3	Nt	—
Gustav-Adolf-	3	Gra	F3/4
[illegible]	2	B	E2†
Gutenberg-	3	St	CD4
[illegible]-	3	St	EF6
Hagen-	1	St	E7
Hakenterrasse	2	St	F6
Hansabrücke	1	St	E7
Hans-Hoffmann-Weg	3	Nt	A3/4†
Harms-	2	Grü	CD1†
Heiligegeist-	3	St	E7
[illegible]-	3	Nt	AB4†
Heinrich	2	Grü	D2/3
Hellwig-	2	St	FG4
Hermann-	2	Grü	CD1†
[illegible]	3	Grü	D–G2/3
Heumarkt	2	St	E7
[illegible]-	3	St	E7*
Hildebrandtweg	2	St	A3/4†
Hinter der Zementfabrik	2	B	G3
Hohenzollernplatz	3	St	D6*
Hohenzollern-			A–C6
21–67	2	St	
Übrige	2	St	—
Holzmarkt	2	St	E6
[illegible]-	3	St	E6
Holz-	2	St	E6/7
Hospital-	2	P	AB10
[illegible]-	2	St	EF6
Im [illegible]	2	St	C6*
In den Anlagen	2	St	D8
Industrie-	2	Grü	C1
Jageteufel	2	St	E9/10
Jahn-	2	St	B5/6
Jakobikirchhof	2	St	E6/7
[illegible]-	2	Grü	D1/2
Johannesplatz	3	Nt	A1/2†
Johannes-	3	P	A1/2†
[illegible]-	2	Grü	C1/2
[illegible]	1	St	E6
[illegible]-	1	St	E7
Johannistal	3	N	A1†
[illegible]	2	Grü	D2
[illegible]-	2	St	D6
Kaiser-Wilhelm-Platz	3	St	C5
Kaiser-Wilhelm-	3	St	CD4–6
[illegible]-	3	Grü	D1/2
[illegible]-	3	St	D8
Karkutsch-	2	St	CD4
Karl-	2	St	E6/8
[illegible]-	2	St	EF6
Kirchen-	2	St	F7/8
[illegible]	2	Gra	F3
Kirchplatz	2	St	E6
[illegible]-	2	Nt	A3†
[illegible]	2	St	E6/8
[illegible]-	2	St	E6
Kloster-	3	St	E7
Koch-	2	Gra	G4/5
Kohlmarkt	3	St	E6
König-Albert-	2	St	C4–6
[illegible]-	3	Gra	EF3
Königsplatz	3	St	D6
Königs-	1	St	E6
— Neue	3	St	E7*
Körner-	2	St	BC5
[illegible]	3	St	EF6
[illegible]-	2	Nt	AB4
[illegible]	3	Nt	B3/4
[illegible]	3	St	D8
Kronprinzen-	2	St	CD4/5
Küchenmühler-	3	N	A1/3†
Kurfürsten-	2	St	C6/7
Kurze-	2	Grü	D3
Langebrück	1	St	E7*
Lange- 36–64	2	Grü	C–D3
Übrige	3	Gra	—
Lastadie, Große	2	St	F7/8
— Schiffbau-	2	St	F6
Lessing-	3	St	AB5
Linden-	1	St	D7/8
[illegible]-	2	Gra	E3
Löcknitzer-	2	St	A5
Lothringer-	3	G	FG2†
Löwe-	3	St	GE4/5
Ludwig-	3	B	G2
Luisen-	1	St	D6
[illegible]-	2	B	D8/9
Lützow-	2	St	C7/8
Magazin-	3	St	D7
[illegible]-	2	G	F3
Margarethen-	3	Nt	A1/2†
[illegible]-	2	P	A10†
Marienplatz	2	St	D6
Marien-	2	St	E6
Marktplatz	2	St	D7
[illegible]-	3	Grü	D8
Martin-	2	Grü	D8
[illegible]-	2	St	D2
[illegible]-	3	Grü	G1
[illegible]-	2	B	G2†
Mittel-	3	Nt	A4†
Mittwoch-	2	St	EF6
Möhringer-	2	St	D2
[illegible]-	2	St	E4–6
[illegible]-	2	St	D6
Mönchenbrück	3	St	E7*
Mönchen-	2	St	DE6
Mühlenberg-	3	St	CD6
Mühlen-	2	Grü	AB5
[illegible]-	2	Gra	F3/4
[illegible] Baum-	3	Grü	D8
[illegible]-	2	Grü	AB1/2
Neuer Markt	2	St	E6
[illegible]-			D6/7
1a–14a	3	—	—
Übrige	3		
1–34	—	Grü	—
Übrige	—	St	—
Nord-	3	Gra	E8
Oberwiek	2	St	F6
Oder-, Große	3	St	E7
— Kleine	2	St	EF6
Oderwerk-	3	Gra	F3
Oie	2	Gra	E3
Otto-	1	P	A10
Papen-	2	St	D6/7
Paradeplatz	3	St	D6
[illegible]-	3	G	F1†
[illegible]	2	Gra	G6
[illegible]	2	St	FG6
Pauli-	3	St	E7/8
[illegible]-	3	St	C6
Pasewalker Chaussee	3	St	A7
[illegible]-	3	St	D7
Post-	3	B	G2
[illegible]-	2	St	E6
[illegible]-	3	St	AB3/4
[illegible]-	1	St	F6*
[illegible]-	3	St	D6
[illegible]-	3	B	G1*
[illegible]-	3	St	D6
[illegible]	2	P	A10†

Meyers Orts- Lexikon des Deutschen Reichs. 5. Aufl., II. Bd.

Digitized by Google

Stettin

Straße	St.	P	□
Pionier- 30-57	2	Nt	AD6
Übrige	3	St	—
Pladrin-	1	St	EF7
Pölitzer- 31-73	2	Grü	CD5-6
Übrige	3	St	—
Pommerensdorfer	1	P	DE12
Post-	2	Gra	FG3/4
Preußische	1	St	CD4/5
Prinzeß-	2	B	FG1
Prutz-	2	St	DE5
Quer-	3	Nt	A4/5†
Quistorp-	2	St	B3/4
Quistorpweg	2	Nt	A1/2†
[illegible]	1	St	D6
Rathausplatz	1	St	D7
Reifschläger-	1	St	E7
Richard-	2	Grü	C3
Ring- nördl. Pasewalker Chaussee	2	St	A6-9†
— südl. Pasewalker Chaussee	1	St	—
Ritter-, Große	1	St	E6
— Kleine	1	St	E6
Robert-	2	Grü	B5
Rollberg-	2	Grü	B1
Rosen- 1, 2, 30	2	Grü	A-C3-4
15-65	2	Nt	—
Rosengarten-	1	St	DE7
[illegible]	2	Grü	[illegible]
Roßmarkt	1	St	D6
Roßmarkt-	1	St	DE6
[illegible]	1	St	DC6
[illegible]	1	St	BC7
Schallehn-			DE6/4
1-6, 7-20	2	Grü	—
5, 6, 13-41	2	St	—
[illegible]	1	St	EF5
Scharnhorst-	2	St	CD4
Schiffer-	2	Gra	GH3
Schiller-	2	St	CD5
Schinkelplatz	2	St	D6
Schinkel-	2	St	A5
Schloßgasse	2	Gra	C8
[illegible]	1	St	EF5
Schmiede-	2	Gra	G2/3
Schumannplatz	1	St	BC4
Schnell-	2	Gra	E6
[illegible]	2	Grü	D4
Schuh-	1	St	D6
Schul-	1	St	D7
Schulzen-	1	St	E6/7
Schützengarten	1	St	E7
Schützengasse	2	Gra	C4
Schwarzkopf	2	Grü	C1
Schwarzer Damm	1	P	C10
Schwarzower-	2	St	A7
[illegible]	1	St	A6
Schwedterhof	1	St	E6
[illegible]	1	St	D9
[illegible]	1	St	E6
[illegible]	2	B	EH1†
[illegible]	1	St	E7
[illegible]	1	St	D6
[illegible]	2	St	E7
Sophien-	2	B	F1
Speicher-	1	St	F6/7
— Neue	1	St	F7
Spitzgasse	1	St	DE6*
[illegible]	1	St	E7
Stahl-	2	B	E11
Stein-	2	St	F4/5
Sternberg-	1	St	E7
Stettiner-	1	P	A10
Stoltinger- 1-42	1	St	D6/7
Übrige	2	St	—
[illegible]	2	Nt	A4/5
[illegible]	2	Nt	A6†
Swinemünder	1	Nt	A5
Straßburger	2	B	FG1†
[illegible]	2	Grü	C3
Töpfers Park-	2	Gra	EF3/4
Torney-	2	St	AB5/6
Tor	2	B	F1
Turner-			A-C6
1-27 71-91	2	St	—
Übrige	2	St	
Ueckermünder	2	Grü	C4
Ufer	1	St	D4/5
Ulrich-	2	Grü	D4
Unterwiek	2	St	FG4/5
Usedomer-	1	B	E1
Verbindungs-	1	P	AB12
Viktoriaplatz	1	St	D7
Villen-	2	B	F1
Vor dem Berliner Tor	1	St	D6*
— dem Königstor	1	St	D6*
Vulkan- 6-24	2	B	G1/2
Übrige	2	Gra	—
Walgasse	1	St	D6*
Wall-	1	St	EF7/8
Warsower-	2	Grü	D5/6
Wasser-	1	St	D6
Weidendamm-	1	St	BC10
Weißenburger-	2	B	GH1†
[illegible]	1	St	A6
Werder-	2	Nt	AB5/6
Werft-	2	Gra	D4
[illegible]	1	St	D6
Wilhelm-	1	St	C6/7
Wolf	2	B	G1
Wolgaster-	2	Grü	C5
Wollweber-, Große	1	St	D6/7
— Kleine	1	St	D6
Wörth-	2	B	GH1†
Wrangel-	2	St	E5/6
Wussower-	2	Grü	AB1
York	2	St	C4
Zabelsdorfer-	2	Gra	CD1/2
Zachariasgang	1	St	E7/8
Zeppelinpromenade	2	Nt	A5/6†
Zimmerplatz	1	St	E6
Züllchower-	2	B	EF1†

Öffentliche Gebäude, Wohlfahrts- und andere Anstalten.

Öffentliche Gebäude	□
Alte Münze	D6*
— Speicher	F6/7*
Archiv für Pommern, Staats-	D6
[illegible]	F6
Artilleriedepot	E6
[illegible]	AB1
Asyl für Obdachlose	D6
Bad, Frauen-	C5
— Kaiser-	CD6/7
— Männer-	C6
Militär-	DE6
— [illegible]	C5
— Schwimm-	DE6
— — (Städt.)	E6
Bahnhof Bredow	F1
— Hafen-	FG6
— Haupt-	E8
— Hauptgüter-	F8
— Pommerensdorf	E9
— Torney	A6
— Westend	A6
— Zabelsdorf	C3
Bank, Kgl. [illegible]	D6
— Reichs-	E6
Bauamt, Marine- (Vulkan)	E1
— Städt. (Rathaus)	D7*
Bauhof Regierungs-	E11
— Städt.	D10
Bekleidungsamt	C7
Berliner Tor	D7
Bezirkskommando	C7
Bibliothek, Städt.	D7
Bildergalerie, Städt.	E7
Blindenanstalt, Provinzial-	AB1
Börse	D6
Botanischer Garten	B4
[illegible]	D6
[illegible]	D7
Diakonissenheim Bethanien	A6
— [illegible]	AB6
Diakonissenmutterhaus	C6*
[illegible]	D6
Eisenbahndirektion	D6
Elektrizitätswerke	D4/5, EF6
Feuerwehr	D6
Fort Preußen	BC7/8
Friedhof, Alter-	EF4
— Grabower	A1
— [illegible]	A5†
— Militär-	C6/7
— Nemitzer	A3
— [illegible]	F5
[illegible]	E7
[illegible]	E7/8
Gasanstalten	BC10, D2, EF2
Gefängnis	CD7
Generalkommando	D6
Generallandschaft	D6
Gericht, Amts-	D7
— Kriegs-	E7
— Land-	CD7
— Oberlandes-	E4
[illegible]	C7
[illegible]	D7
Hafen	D6
— Frei-	GH6/7
— [illegible]	GH7
— Winterhafen	G6/7
Hafenamt	F6
Handelskammer (Landgericht)	CD7*
Handwerkskammer	E6
Hauptpostamt	E7
Hauptsteueramt	EF7
Hospital St. Peter	A6
Hospiz, Auguste Viktoria-	D7*
— Evang. (Vereinshaus)	D7
Intendantur	C6
Johanniskloster	CD7
Kaserne, Artillerie-	C7/8
— Grenadier-	C7
— Infanterie-	BC7
— Maschinengewehrabt.-	BC8
— Pionier-	C7/8
— Viktoria-	E5
Kasinos	C7, D7
[illegible] Haus	E7
[illegible]	E7
Kommandantur	D7
Konsistorium für Pommern	D6
Krankenhaus Bethanien	A6
— Johanniter-	FG1†
— Kreis-	FG1†
— [illegible]	B10
— Städt., Neues	A10
Kreishaus, Kgl.	E6*
Kückenmühler Anstalten	A1*
Landesversicherungsanstalt	EF5/6
Landhaus, Provinzial-	D6
Landratsamt	D6
Landwirtschaftskammer	A6
Loge	E7
Loitzenhof	D1†
Museum, Altertums- (Schloß)	E6
Erd- u. Völkerkundl.	F6
— Naturwissenschaftl.	D7
— Städt.	F5
Oberpostdirektion	D6
Oderwerke	GH9
Panorama	D6
Park, Quistorp-	AB5
— Töpfers	D4
Philharmonie	D6
Polizeipräsidium	D6
Provinzialbank	DC7
Rathaus, Altes	E6
— Neues	D7
Regierung, Kgl.	E5
Reitbahn, Kgl.	D6
Schlacht- u. Viehhof	G6
Schloß, Kgl.	D6
Seeamt	E6
Seemannsheim	EF6
Stift, Arndt-	A1/2†
— Beckhoff-	C7
Gertrud	F7*
— [illegible]	D6
Kuhberg-	D6
— Marien-	D6*
— [illegible]	E1
— Salinger-	C7
— [illegible]	D4
— [illegible]	C5/6
Straßenbahndepot	A5
Taubstummenanstalt	CD6
Telegraphenamt	E7
Theater Apollo-	C6
Bellevue-	D6
— Stadt-	E6
Viktoria-	D6
Turnhallen	D6, D6
Vereinshaus, Evang.	D7
Verkehrsverein (Berliner Tor)	CD7*
Verwaltungsgebäude, Städt.	DE7
Waisenhaus, Israel.	D7
— Städt.	C4
Werft, Schiffs-	D1
— Vulkan-	E1
Zentralhallen	C6
Zeughaus	E7
Zirkus	C6
Brunnen u. Denkmäler.	
Amphitritebrunnen	D6
Arndtdenkmal	A5
Friedrich II. Denkmal	D6
Friedrich Wilhelm III.-Denkmal	D6
Kaiser-Friedrich-III.-Denkmal	D6*
Kaiser-Wilhelm-Denkmal	D6
Kriegerdenkmal	C7
Kurfürst-Friedrich-Wilhelm-Denkmal	D6*
[illegible]	DE6
Manzelbrunnen	D7
[illegible]	F4/5
Springbrunnen	D6*
Kirchen.	
Bugenhagenkirche	C5
Friedenskirche	D6
Gertrudenkirche	E6
Jakobikirche	E6
Johanniskirche	E7
Katholische Kirche	D6
[illegible]	D4
Lutherische Kirche	CD6
Lutherkirche	E9
Matthäuskirche	C1
St.-Peter- u. Pauls-Kirche	E6
Schloßkirche	D6
Synagoge	D7
Konsulate.	
Argentinien (Arndtstr.)	A-C6*
Baden ([illegible])	D6*
Belgien (Kl. Domstr.)	E6*
Brasilien ([illegible])	E6*
Chile (Breite Str.)	DE6*
Costa Rica (Arndtstr.)	A-C6*
Dänemark (Bollwerk)	EF6*
Frankreich ([illegible])	D6*
Griechenland (Gr. Oderstr.)	E7
Großbritannien ([illegible] straße)	[illegible]
Guatemala (Kl. Domstr.)	E6*
Honduras (Arndtstr.)	A-C6*
Italien (Königstr.)	D6*
Kolumbien ([illegible] werk)	[illegible]
Mexiko (Kaiser-Wilhelmstr.)	[illegible]
Niederlande ([illegible])	[illegible]
Norwegen ([illegible])	[illegible]
Österreich-Ungarn (Gr. Oderstr.)	[illegible]
Peru ([illegible])	[illegible]
Portugal (Gr. Lastadie)	[illegible]
Rußland ([illegible] werk)	[illegible]
[illegible]	[illegible]
Schweden ([illegible])	[illegible]
Spanien ([illegible])	[illegible]
V. Staaten (Friedrich-Karl-Straße)	[illegible]
Schulen.	
Arndtschule	[illegible]
[illegible]	CD4
Baugewerkschule, Kgl.	[illegible]
Gymnasium, Friedr. Wilh.- Real-	[illegible]
— König-Wilhelm-	[illegible]
— Marienstifts-	[illegible]
— Schiller-Real-	[illegible]
— Städt.	[illegible]
Handelsschule, Höhere	[illegible]
Hebammenlehranstalt, Provinzial	D6
Kaiserin Aug.-Vikt.-Schule	CD7
[illegible]	D7
Maschinenbauschule, Höhere	A7
Navigationsschule, Kgl.	[illegible]
Oberrealschule	C4
[illegible]	[illegible]

Digitized by Google

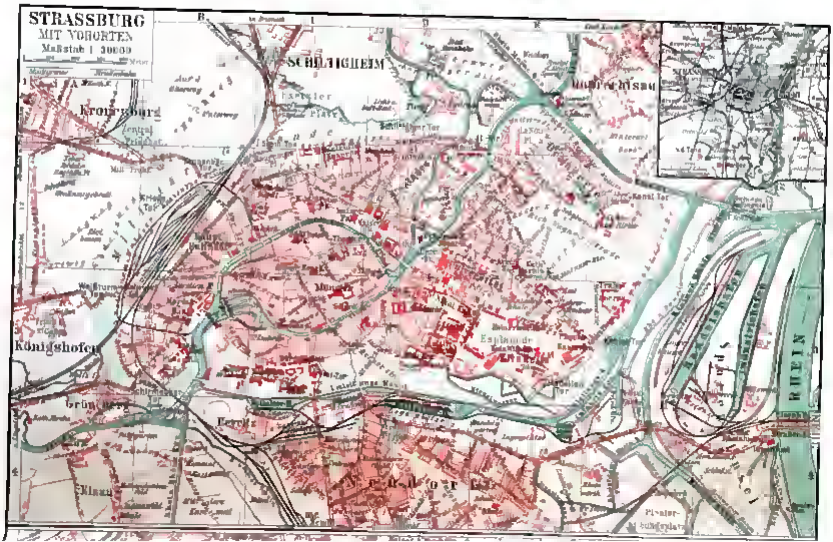

STRASSBURG
MIT VORORTEN
Maßstab 1 : 30000

RHEIN
SCHILTIGHEIM
Kronenburg
Königshofen
Neudorf
Esplanade

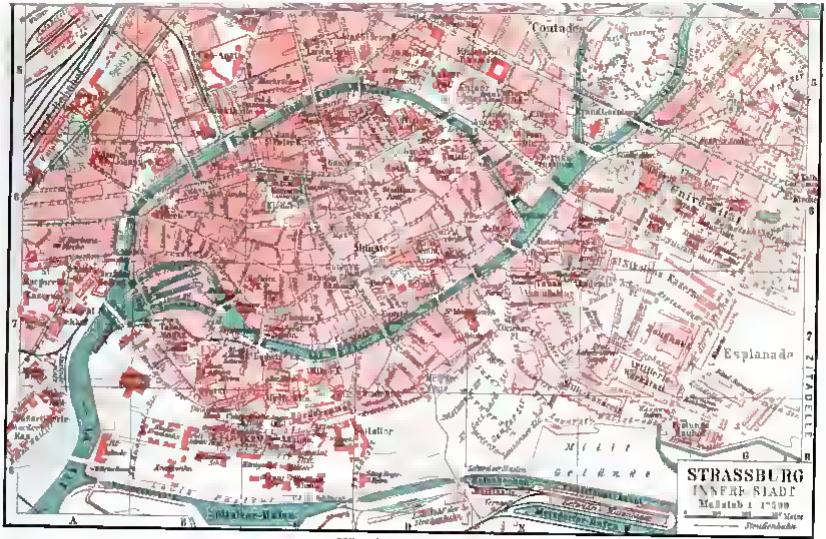

STRASSBURG
INNERE STADT
Maßstab 1 : 17500
Meter
Straßenbahn
Contades
Universität
Münster
Esplanade
ZITADELLE
Nikolaus Kaserne
Artillerie Werkstatt
Metzer Hafen
A
B
5
6
7
8

Bibliographisches Institut in Leipzig

Straßburg i. Els.

Zuständiges Amtsgericht, Bezirkskommando, Standesamt: Straßburg i. Els. **Postbestellanstalten** (P): Straßburg i. Els. 1 (St), Straßburg-Grüneberg (Gr), Str.-Königshofen (Kö), Str.-Kronenburg (Kr), Str.-Neudorf (Nd), Str.-Neuhof (Nh), Str.-Rheinhafen (Rh), Str.-Ruprechtsau (Ru) und Str.-Schiltigheim (Sch).

Straßenbahnen.

Linie 1: Hauptbahnhof–Kleberplatz–Metzgerplatz–Kehl Bahnhof–Kehl Dorf.
2: Hauptbahnhof–Beim Kleberplatz–Kehler Tor.
3: Hauptbahnhof–Kleberplatz–Orangerie–Ruprechtsau.
4: Hauptbahnhof–Kleberplatz–Metzgerplatz–Neudorf (Ost)–Kasernen–Neuhof (Kirche, Wald).
5: Bischheim–Steinplatz–Kleberplatz–Metzgerplatz–Neudorf (Ost).
6: Kronenburg–Bahngasse–Kleberplatz–Metzgerplatz–Neudorf (West)–Hohwarth–Illkirch–Niederburg–Grafenstaden (Tim Winden–Stadt Straßburg–Stelonde).
Linie 7: Hönheim–Bischheim–Steinplatz–Beim Kleberplatz–Aurelienplatz–Königshofen.
8: Tivoli–Beim Kleberplatz–Schirmecker Tor–Kötig.
9: Tivoli–Beim Kleberplatz–Schirmecker Tor–Kötig–Lingolsheim (Lederfabrik–Holsheimer Straße).
10: Hauptbahnhof–Steinplatz–Brantplatz–Rabenplatz–Hauptbahnhof.
11: Hauptbahnhof–Königshofen (Römer)–Eckbolsheim (Schwan)–Wolfisheim–Oberschäffolsheim–Achenheim (Linde)–Breuschwickersheim.

Straßenverzeichnis

Buchstaben und Zahlen in der Spalte □ geben auf dem Stadtplan die Lage der Straßen, Plätze usw. an. Sind Buchstaben und Zahlen mit einem * versehen, so bedeutet dieses, daß der Name aus Platzmangel fehlt, mit einem †, daß er außerhalb des Planes in Fortsetzung der Quadrates liegt.

-straße	I	□
Aalweg	Ru	F1†
Aarmauden	St	D2*
Ackerweg	Kr	A1*
Adalbert-	Kö	A3†
Adlergasse	Ru	F1†
Adolf Kußmaul-	St	AB7/8
Adolf	Nd	D4†
Ahorn-	Nd	E4*
Akademieplatz	St	F6/7
Akademie-	St	EF6/7
Albert-	Nd	D4*
Alleeweg	Nh	C4†
Allerheiligengasse	St	DC5
Aloysius-	Nd	DE4
Altdorfer-	Kr	A3*
Altenheimer Hof	Nh	C4†
Altenheimer-		CD4†
1a, 2, 2a, 3d, 4–4e	Nd	—
übrige	Nh	—
Alterweinmarktplatz	St	D6
Alterweinmarkt-	St	D6
Altkircher-	Nd	E4†
Altschulgasse	Nd	DE4†
Altspitalgasse	St	D7*
Altweg	Kö	A3
Altweier-	Nd	E4†
Am Breiten Stein	St	D4
— Brettstellenweg	St	E7*
— Breuschkanal	Gr	A3*
— Bruckhof	Nd	E4*
— Dalbenwasser	Nd	D4*
— Elektrizitätswerk	St	A7/8*
— Franzosenkanal	St	F2*
— Fünfzehnerwört	Nd	F2*
— Hohen Steg	St	C8
— Ill-Rhein-Kanal	Nd	EF1/2*
— Kälberweg	Rh	E7*
— Kellerhof	Nd	D4*
— Kibitzenwört	Nd	D4†
— Krummen Rhein	Nd	D4†
— Pulligut	Nd	D4†
— Riepberger Graben	Nd	E4*
— Rosseneck	St	D6
— Schleifrain	St	E5*
— Wasseneck	St	E5
Amariner	Nd	E4*
Ameisenhügelpfad	Ru	E1*
Ameisenhügelweg	Rh	FG1*
Amselweg	Nh	C4†
Amsterdamer-	St	F2*
An den Gewerbslauben	St	C6
— der Aar	St	D1*
— der Esplanade	St	FG7
— der Drossel	Nd	D4
— der Großen Metzig	St	D7*
— der Kleinen Metzig	St	C6
— der Tabakmanufaktur	St	E7*
Andlauer-	St	D4*
Ankergäßchen	St	D7
Annen-	Nd	D4†
Antwerpener Ring	St	EF2/3
Apfel-	St	D5
Arnoldplatz	St	G6
Artilleriewall-	St	D6

-straße	I	□
Auf dem Verbrannten Hof	St	D6
— den Ziegruben	St	D7/8
— der Holzmatt	St	E5*
— der Burben	Nd	DE4
August-Korn-	Ru	E1†
Auweg	Ru	E1†
Axtgäßchen	St	D6*
Bachgasse	Gr	A3*
Bahnhofplatz	St	A5/6
Bahnhofring	St	A5
Baldnerweg	Nd	E4
Baldung-	St	D2*
Ballhausgasse	St	E7
Bankgäßchen	St	D6*
Bankweg	Nd	E4
Bannweg	Nd	E4*
Barrer-	St	D4*
Basler-	Nd	DE4
Bastian	Kr	A1*
Beethoven-	St	F3
Bei den gedeckten Brücken	St	B7
— den Spachhäusern	St	E3*
— der Deputierkaserne	St	F7*
— der Mühlschleuse	St	AB1*
— St. Nikolaus	St	C7*
Belchen-	Nd	D4*
Belvederepfad	Ru	E1†
Benfelder-	Nd	E4*
Bergheimer-	Nd	E4*
[illegible]	St	C6
Berliner-	St	E2*
Belfort-	St	DE1/2
[illegible]	Ru	E1*
Bernegger-	St	F2*
Beulenwörtweg	Ru	E1*
Bieler-	St	E3
[illegible]	St	D6*
Bitscher-	Nd	E4*
[illegible]	Nd	C4*
Bischheimer Gäßchen	St	D6*
Bischof-Werner-	St	D2*
Bischweiler-	St	C2*
Blücher-	St	C1/2*
Blumenweg	Nd	D4*
Blauwolkengasse	St	C6/8
Blessig-	St	F6
Blindengasse	St	B6
Blumengasse	Ru	F1*
Bockgäßchen	St	C7*
Bockgasse	Kö	A3*
Bonner-	St	E2*
Brahms-	St	F2*
Brandgasse	St	D6
Brauergasse	Kö	A3*
Breisacher-	Nd	D4†
Breitlach-	Nh	C4†
Brennergäßchen	St	C6*
[illegible]	St	B7
Breuschbachweg	Kö	A3*
Breuschstaden	St	B7*
Broglieplatz	St	D5/6
Brückenplatz	St	B7*
Bruderhofgasse	St	E6

-straße	I	□
Brumather- 1–11	St	DC1
übrige	Sch	—
Brunnengäßchen	St	DE7*
Brunnengasse	St	C7*
Bucer-	St	DE2/3
Buchen-	Nd	C4*
Büchergasse	St	D6
Buchsweiler-	St	DC5
Blindegasse	Nd	E1*
Burgerweg	Gr	A1*
Burggasse	St	C5
Büllergäßchen	St	D1*
Butzengäßchen	St	E7*
Cäcilien-	Nd	D4†
Christenpfad	Ru	F1†
Christoph Kern-	St	C1/2*
[illegible]	Ru	E1†
Coblenzer-	St	EF2*
Colmarer-	Nd	CD4
Cölner Ring	St	EF2/3
Contaden	St	E4
Crefelder-	St	F4
Dachsbau	Nd	D4†
Dachsteiner-	Gr	A3*
Dallweg	Nh	C4†
Dambacher-	Nd	E4†
Daniel-Hirtz-	St	E3
[illegible]	St	B7
Desaixstaden	St	D6
Dielengasse	St	F7
[illegible]	Nd	D4*
Dietrichstaden	St	EF5/6
Dietterlin-	St	F2*
Dorngäßchen	St	D4*
Dominikanergäßchen	St	C6*
Domplatz	St	D6*
Dorf-	Kö	A3*
Dornacher-	Nd	C4†
Dornenbrückweg	Ru	E1†
Dürrelpfad	Ru	E1†
Dornenweg	Ru	E1†
Durmanngasse	St	C7
Dettinger-	St	F5
Drachengasse	St	C7
Dreiwackengäßchen	St	D7*
Dreizehnergraben	St	C5
Drosselgasse	Nh	C4†
Drulinger-	St	C2*
Drusengasse	St	C7
Duisburger	St	E2*
Düsseldorfer-	St	EF2*
Ebersheimer-	Nd	E4†
Edel	St	E6
Ehrmann	St	E1/2*
Eichen	Nd	C4†
Eisenbahn-	Kö	A3†
Eisernenmannsplatz	St	C6
Elisabethengäßchen	St	D7*
Elisabethengasse	St	BC7/8
Ellenhard-	St	D2*
Elsässer Platz	St	F5*
Elsässer-	St	F5
Enge	Kö	A4*
Elsauweg, Mittel-	Gr	A4
— Ober-	Gr	A4
— Unter-	Gr	A4

-straße	I	□
Elstergäßchen	St	C6*
Elsterrainweg	Kö	A3*
Engelbreitweg	Kö	A3*
Ensinger-	St	F5
Entzheimer-	Nd	E4†
Entenfang	Nh	C4†
Entenfang-	Nh	C4†
Entengäßchen	St	E7*
Epfiger-	Nd	E4†
Erlengasse	Kr	A1*
Erlen	Nd	C4*
Ersteiner	Nd	D4*
Erwin-	St	F5
Eschauer-	Nd	E4*
Esplanadengasse	St	FG8
Esplanaden-	St	F7/8
Esplanadenwall-	St	FG8
Espen-	Nd	C4†
Eulenwört-	Nd	C4†
Fabrikweg	Ru	G1*
Fadengasse	St	C5
Fahrweg	Gr	A3*
Falken-	Kr	A1*
Fasanengasse	St	D6
Fegersheimer-	Nd	E4*
Fegegasse	St	F7
Ferkelmarkt	St	D7
Feuergasse	St	D5
[illegible]	Ru	F1†
Fichten-	Nd	C4*
Finkengasse	Kr	A1*
Finkmattstaden	St	C5
Finkmatt-	St	C6
Finkweilerschulgasse	St	E7*
Finkweilerstaden	St	D7*
Finkweiler-	St	DC7
Fischart-	St	G5/6
Fischergasse	St	EF6
Fischerstaden	St	D4
Fischmarkt, Alter	St	CD7
— Neuer	St	D6
Floßweg	Nd	E4*
Fleischgasse	Kr	A1*
Frankfurter-	St	EF2*
Frankgartengasse	St	F7
Franziskanergasse	St	DE6*
Franz-Liszt-	St	E2*
Freiburger Gasse	St	C6/7
Freiweg	Kr	A1*
Fridolin-	St	D4
Friedrichsweg	Nd	E4*
Friedweg	Nd	E4
Friese-	St	D4
Frigasse	St	EF7
— Neue	St	E7
Fuchs am Buckel	Ru	D1†
Fuchsgäßchen	St	E7*
Fuchsgasse	Kr	A1
Fünfzehnerplatz	St	F2*
Gänsgäßchen	St	D2/3*
Galgenbrückleinweg	Kö	A3*
Galgenpfad	Ru	E1*
Gansauweg	Nh	C4†
Garten-	St	F3*
Gärtnersgäßchen	St	A6*
Gaugäßchen	St	D7*
Geispolsheimer-	Nd	E4†

Meyers Orts-Lexikon des Deutschen Reichs, 5. Aufl., II. Bd.

Digitized by Google

-straße	P	□
Gedächtniskirchenplatz	St	D7*
Geiler-	St	FG5
Geistgäßchen	St	C7
Gemler-	St	E9
Gerbergraben	St	BC6
Gerhardt-	St	E6*
Gerlinds-	Kö	A2†
Geroldseck-	Kö	A2*
Gerstheimer-	Nd	D4*
Gießhausgäßchen	St	CD6*
Gießhausgasse	St	CD6
Glacisweg	Kr	d 4
Glaubitzweg	Nh	C4†
Gliesbergweg	Gr	A3*
Goebweg	Ru	F1/2
Goethe-	St	FG6
Goldgießen	St	CD7
Goldschmiedgäßchen	St	CD6*
Goldschmiedgasse	St	CD6
Gollenfeldweg	Ru	F1†
Görres-	St	F5*
Gottfried	St	F5
Gounod-	St	E6*
Grafen	Kö	A3*
Grandidier-	St	F6
Grasweg	Kr	d 1/2*
Griesgäßchen	St	C7*
Grammontgasse	St	C6
Grimmelsgasse	Nh	C4†
Grindlingweg	Kr	A3†
Grubenweg	Nd	E5†
Großbaierstückweg	Ru	F1†
Großgutpfad	Ru	F1†
Großmetzgergäßchen	St	D7*
Grünebergweg	Gr	A3/4*
Grünebruchgasse	St	E8
Grünenbaumgasse	St	C7*
Grünenbergweg	St	AB4
Grüne Warte	Gr	A3*
[illegible]	St	E3*
Günthergäßchen	St	D7*
Gustav Klotz-	St	F5
Gutenbergplatz	St	C6/7
Gutleutgäßchen	St	B6*
Gutleutgasse	St	BC6
Haagplätzchen	St	E6
Habrecht-	St	D6*
Hafenstaden	St	A7/8*
Hafen-	Nh	FG3/4
Hafenwall-	St	A5
Hagenauer Platz	St	C5
Hagenauer-	St	C5*
Hahnengasse	St	D6*
Halbenbettweg	Kö	A3*
Halbmondgasse	St	C6*
Hannonggasse	St	E6
Hanauer-	St	DE2
Häfnergäßchen	St	B6*
Hasengasse	Kö	A3*
Hasel-	Nd	C4*
Haslacher-	Gr	A3*
Haspelgäßchen	St	D7*
Hausergasse	St	D6*
Haupt-	Ru	EF1
Hausberger-	St	E6
Hechtenweg	Ru	G1*
Heiligengasse	St	E6*
Heldenbergasse	Kr	d 1*
Heidengasse	St	C7
Heiligenlaubengasse	St	C6
Henkler-	St	E6*
Hennengasse	St	E7
Herderplatz	St	G5
Herder-	St	E8
Herrmann-	St	G6/7
Heubindergäßchen	St	D7*
[illegible]	St	D7*
Heuplatz	St	E7
Hexengasse	St	D7
Heyritzweg 1–15a	Nd	C4*
übrige	Gr	—
Himmelreichgäßchen	St	D6*
Himmerichweg	Ru	E1*
Hinter den Mauern	St	D7/8
— der Kirche	Nd	E4†
Hintergasse	Nh	C4†
Hinterpfad	Ru	F1*
Hinterweg	Kö	F1*
Hirschgäßchen	Kr	A3*
Hirtengäßchen	St	E6*
Hirtenweg	Ru	E1*
Hochfeldener-	Ru	F1*
Hochweg	Kr	B1
Hohburg-	St	D1/2*
Hohenlohe-	Gr	B6/8
Hohwald-	St	d E3
Hohwartweg	Nd	E4†
Hollenlegergäßchen	St	E7*
Holzweg	Nd	C4*
Hönheimer-	St	D1*
Hopfengäßchen	St	B6*
Hornisgrinde-	St	F6*
Hubert-	Nd	D4*
Hütten-	St	D3*
Hundshof	St	E4*
Hüninger-	Nd	E4†
Ill-Rhein-Kanal-	Ru	EF1/2
Illring	St	E3
Illstaden	St	E1*
Illwall-	St	E1
Illweg	Ru	F1*
Im Brand am End	St	C6*
— Brühl	Kr	C7/8*
— Neuen Frankreich	St	E7
Ingweiler-	St	D1*
Insel	St	B1*
Jägergasse	Ru	F1†
Jakob-Balde-	St	G5
Jakobsgasse	Kr	d 1
Jakob-Sturm-Staden	St	D4
Jura-	St	E3*
Jesuitenfeldweg	Nh	C4†
Johannes-Sturm-Gasse	St	C7*
Judengasse	St	E6
Julian-	St	C8
Jo zum-Rathgeber-	Nd	CD4†
Jungenrutweg	Ru	F1†
Jungferngasse	St	DE6
Juden-	St	D6*
Kageneckerbruch	St	AB8
Kagenecker-	St	d B6 E
Kaiser-Friedrich-	St	D1/2
Kaiserplatz	St	DE5
Kaiser-Wilhelm-	St	E5
Kalbsgasse	St	D6/7
Kammerfeldweg	Gr	A3*
Kanalwall-	St	F2/3
Kanonier-	Nh	B4†
Kant-	St	F3*
Kapaunengasse	St	D6*
Kapuziner	Kö	A3†
Karlsruher-	St	E2/3*
Karl	Nd	D4†
Karmeliter-	Nd	D4*
Karpfengasse	St	E6
Karpfenweg	Ru	F1
Karthäusergasse	Kö	A3†
Karthäuserloch	Kö	A3†
Kastanien-	Nd	C4*
Kastanienallee	Ru	EF1
Katharinengasse	St	E7
Kaufhausgasse	St	CD7
Kaysersberger-	Nd	E4†
Kehler Platz	St	F5
— Tor-	Nd	F5
— Wall	St	EF5*
Kehrgasse	Kö	A3†
Kellermannstaden	St	C5
Kempfengasse	Ru	F1†
Kempfenpfad	Ru	F1†
Kerzengasse	Ru	F1†
Kesselgäßchen	St	CD6*
Kettengasse	St	C7
Kilstetten	Nd	E4†
Kieferweg	Nh	C4†
Kienzheimer-	Nd	E4†
Kiesgruben-	Nd	D4†
Kindergasse	Kr	A1*
Kinderspielgasse	St	E6
Kinderspielplatz	St	D6*
Kirchgasse	Nd	E4†
— Große	St	C6
— Kleine	St	C6
Kirchpfad	Ru	F1†
— [illegible]	St	—
Kirchweg	Ru	F1†
Kirschleger-	St	E7/8
Kirstein-	St	E3*
Klappergäßchen	St	E6*
Kleberplatz	St	CD6
Kleberstaden	St	BC5/6
Klebsauweg	Nh	E4†
Kleingasse	St	E7
Kleinpfingstfeldweg	Gr	A3*
[illegible]	St	BC6
Klemensplatz	St	E6
Kloster-	St	F5*
Klotz-	St	F5
Kniebis-	St	F6*
Knoblochgasse	St	C7
Kochersberger-	Kr	C1*
Kohlhäfengäßchen	St	D7*
Kochstaden	St	E5/6
Kolbengäßchen	St	E7*
Königsallee	Nh	C4†
Königseck	Nh	C4†
Königshofener-	St	B3*
Königsweg	Nh	C4†
Kolbengäßchen	St	E7*
Korduangasse	St	D7*
Korker	Nd	G4*
Korngasse, alte	St	C6*
Kornmarkt, alter	St	C6
Köllers Mühlweg	St	E4†
Krämergasse	St	D7
Krappengäßchen	St	C6*
Krebsgasse	St	C7*
Kreuzgasse	St	DE6
Kriegstor	St	B2
Kronenburger Ring	St	BC2
Kronenburger-	St	BC3
Kronenburger Tor	St	B2
— Wall-	St	B1
Krummeweg	Nd	E4†
Kronthal-	Kr	A1†
Krutenau-	St	E6/7
Kuckucksneck	Nh	C4†
Küfergasse	St	CD7
Kuhgasse	St	AB6
Kümmelgäßchen	St	C7*
Kupferweg	Kö	A3*
Kuppelheimergasse	St	D7
Kürnagel-	Kö	A3†
Kürschnergäßchen	St	C6*
Kuhn-	St	E6
Kuttelgasse	St	CD7*
Lade-	Kö	A3†
Lämmergäßchen	St	C7*
Lamey-	St	E6
Landsberg-	Nd	D4
Landskron-	Nd	CD4*
Lange-	St	DE6
Längs dem Tommgarten	St	F1/2*
Langweg	Kö	A2
Laternengasse	St	C6/7
Laubgasse	Kö	A3*
Lausanner-	St	E6
Lauterburger-	Kö	B1/3*
Lazarettfeldweg	Nd	C4†
Lazarett-	Nd	C4†
Lazarettwall-	St	EF7/8*
Leberauer-	Nd	E4*
Leimengäßchen	St	E6
Leistweg	Nh	C4†
Lenôtreplatz	St	B1
Lenôtre-	St	B1*
Lerchenweg	Nh	C4†
Lessing-	St	G5
Lezay Marnesia-Staden	St	DE6/8
Lichtenberg-	Nh	C4†
Lilien-	Nd	C4*
Lindenlober Gasse	St	B6*
Lindengäßchen	Ru	E1†
Lindengasse	Ru	E1†
Lobstein	St	C6*
Löffelgäßchen	St	C6*
Lortzing-	St	E5*
Lothar-	Kö	A3†
Louis-Pasteur-	St	BC3
Ludwigshafener-	St	E6/7
Luisen-	Nd	CD4†
Lungengasse	St	C7*
Lützelsteiner-	St	D1*
Luxhofgasse	St	D6*
Luzerner-	St	E7/8
Magazingasse	St	E6
Magazin-, Kleine	St	E6
Magdalenengäßchen	St	E6
Maiengäßchen	St	C6*
[illegible]	St	C7*
Mainzer-	St	EF3
Malweg	Nd	E4*
Malergäßchen	St	D6/7*
Malzergasse	Kö	A3†
Mannheimer-	St	F3
Manteuffel-	St	C3
Marbachgäßchen	St	C6*
Marbachgasse	St	C6/8*
Marienau-	Nd	D4*
Marien-	Nd	E4†
Markircher-	Nd	E4
Marktgasse	St	E6
Marlenheimer-	St	d B3*
Martinsweg	Nd	E4*
Maurergäßchen	St	E6*
Mehlgäßchen	St	D7*
Meisen-	Nd	C4†
[illegible]	Nd	C4†
Meisengasse	St	C6
[illegible]	Nd	E4
Mennegasse	Ru	F1*
Metzgerau- 7 u. 8	Gr	E4
übrige	Nd	—
Metzgerauweg	St	E4†
Metzgergießen	St	D7/8
Metzgerplatz	St	D7
Metzger-	St	D7
— Kleine	St	D6*
[illegible]	St	C6*
Militärlazarett-	St	E7/8
Mistgäßchen	St	C7*
[illegible]	Ru	F1†
Mittelweg	Ru	F1†
Mittelhausberger-	Kr	d B1/2
[illegible]	Ru	F1†
Mollgasse	St	AB5
Moltke-	St	E5
Molsheimer-	St	A7
Mondgäßchen	St	D7*
Mommsen-	St	E3
[illegible]	St	G6*
Mozart-	St	E6*
Mühlweg	Ru	E1†
Mühlenplan	St	D6/7
Mühlenstaden	St	D6*
Mühlgäßchen	Kö	A3*
Mühlplatz	St	E7
Mülhauser-	Nd	CD4
Müllenheimstaden	St	F5*
Müllergäßchen	St	E6
Mundolsheimer-	St	F5*
Münstergäßchen	St	D6*
Münstergasse	St	E6
Münsterplatz	St	D6/7
Münzgäßchen	St	DC7*
Murgasse	St	DC7*
Mushof	Gr	A3*
Murner-	St	F5
Musauweg	Nd	F4†
Mutziger-	St	E6*
Nachtigallen-	Nh	E4†
Nadlergäßchen	St	E6*
Neumann Gasse	Kr	d 1*
Nelkenweg	Ru	F1†
Neubadgasse	St	E6
Neuer Markt	St	C6
Neue-	St	FG6
Neufeld	Nd	CD4
Neugasse	Kr	d 1
Neukirchgasse	St	CD6
Neukirchplatz	St	C6
Neuweg	Kö	A3*
Neuweiler-	St	E3*
Neuwiesgasse	Ru	E1†
Neuwiesenpfad	Ru	E1†
Nikbeck	St	A3
Niederen	St	B1*
Niederbronner-	St	C3*
Niedersandpfad	Ru	E1*
Nikolauskasernengasse	St	F6*
Nikolausring	St	E–G6/7
Nußbaumgasse	St	C6*
Oberschäffolsheimer-	St	B2*
Oberforstweg	St	D4†
Obergasse	Nd	D4
Oberhausberger-	Kr	d B1/2
Ober Jägerhof	Nh	C4
Oberlin-	St	CD1/2
Obst-	Ru	E1†
Ochsengäßchen	St	E7*
Ochsengasse	St	E7
Odilien-	St	E6
Offenburger-	Nh	C4*
Ohmacht-	St	D1/2*
Orangeriering	St	EF2
Osterlaggasse	St	E8
Ostheimer-	Nd	D4†
Ostwalder-	Gr	A3*
Palast-	St	E5
Pariser Staden	St	BC6
Park-	Ru	F1†
Paul Laband-Staden	St	F5
Pergamentergasse	St	D6*
Pestalozzi-	St	E3*

-straße	P	Q
Pfalzburger-	St	C1/2*
Pfarrgasse	Hn	F1†
Pfauengäßchen	St	C7*
Pfeffel-	St	F6*
Pfennigturmgäßchen	St	D6*
Pflanzbadgasse	St	E6
Pfluggasse	Kr	A1*
Pionniergasse	St	B6
Plankgässel	Hn	F1†
Plappel	Hn	F1†
Plauweg	Rg	F1†
Platanenallee	Nd	E4*
Plobsheimer-	Nd	E4†
Polygon-	Nd	E5
Post-	St	E6
Promenade	St	F5*
Pulvergasse	Hn	F1
Quergasse	Nd	E4†
Rabengäßchen	St	D7*
Rabenplatz	St	D7
Reitgasse	Hn	F1†
Rappoltsweiler-	Nd	E4†
Rathsamhausener-	Nd	D5
Rebengäßchen	St	D7*
Rebleutweg	Nh	E4†
Regenbogengasse	St	E6
Rebgasse	St	D6
Reibeisengasse	St	D7*
Reisel	Hn	E1†
Reiher-	Nd	E4†
Reuchlin-	St	F5*
Renngasse, Große	St	A6
— Kleine	St	A6
Rahmgasse	Kr	A1*
Rheinauer-	Sd	D4†
Rheinlehen	St	F1†
Rhein-		DE4
5 1a, 11a, 12 u. ger Nrn. bis 10a	Nd	—
übrige	Ng	—
Rheinziegel-	Nd	E5
— Kleine	St	E4*
Richard Wagner-	St	EF5
Riehlweg	Nh	C4†
Riethweg	Kr	A1†
Rindsfußgäßchen	St	CD7*
Ringweg	Kr	A1*
Rohrschollenwinkel	Nh	E4†
Römer-	Kr	A5
Rosenbadgasse	St	D7
Rosengartengäßchen	St	E6*
Rosengäßchen	St	E6*
Rosenweg	Nd	E5*
Rosheimer-	St	E6*
Rossmarktgasse	Kr	A1*
Rothweg	Nd	E6*
Rotfärbergasse	St	E6*
Rotgasse	Kr	A1/2*
Rothauer-	St	AB5*
Rothäusergasse	St	F7
Rotterdamer-	St	F2/3
Rotunde	Kr	A6*
Rudolf-	Nd	E4*
Rufacher-	Nd	E5†
Ruprechtsauer Allee	St	DE1/3
— Tor	St	E5
— Wall-	St	EF1/3
Ruprecht-	Hn	F1†
Rusthausgasse	Kr	A1*
Saarburger-	St	A5
Saargemünder-	St	E5*
Salzhofring	St	D2
Salmengäßchen	St	E6*
Salzmanngasse	St	C7
Sandgasse	Kr	A1*
Sandplätzchen	St	D7*
Sankt-Agnes-	Nd	C4†
— -Arbogast-	St	D5*
— -Aurelien-Gäßchen	St	A5*
— -Aurelien-Gasse	St	A5
— -Aurelien-Platz	St	B5
— -Barbara-Gäßchen	St	D6*
— -Barbara-Gasse	St	E6
— -Bruno-	Nd	A5*
— -Erhard-	Nd	D5
— -Florenzplatz	Kr	A1*
— -Florenz-	Kr	A1*
— -Georg-	St	E6*
— -Gotthard-	St	E7/8
— -Helenen-Gasse	St	D6
Sankt Johannes-Staden	St	AB4
— Josephs-Platz	Kö	A3*
— Leo-	St	CD6*
— Lucian-	Nd	E4*
— Ludwig-Gasse	St	C7*
— Magdalenen-Gäßchen	St	D7*
— Magdalenen-gasse	St	D7
— Magdalenen-Platz	St	D7*
— Margarethen-Gäßchen	St	A6/7*
— Margarethen-Gasse	St	A6/7
— Marx-Gasse	St	D7
— Mauritius-	St	E6*
— Medardus-Gäßchen	St	E6*
— Nikolaus-Gäßchen	St	C7*
— Nikolaus-Gasse	St	C7*
— Nikolaus-Platz	St	E7
— Nikolaus-Staden	St	CD7
— Peter-Gäßchen, Jung-	St	C6/7*
— Peter-Platz Alt-	St	E6*
— Peter-Platz, Jung-	St	D5/6
— Pilier-	Nd	D4†
— Stephans-Gasse	St	E6*
— Stephans-Platz	St	E6
— Stephans-Staden	St	F6*
— Thomas-Gasse	St	C7*
— Thomas-Platz	St	C7
— Thomas-Staden	St	C7
— Urban-Weg	Nd	D4
Schachenweg	Nd	E4
Schaffhauser-	St	E7
Schanzgasse	Kr	A2*
Scharlachweg	Nh	C4†
Scharlachgasse	St	C7/8*
Scheerengäßchen	St	D7*
Scheidweg	St	A5
Scherweiler-	Nd	E5*
Schiffergasse	St	E7
Schiffleutstaden	St	DE6/7
Schiffmalweg	St	E6
Schiffgäßchen	St	C7*
Schiffbrückenplatz	St	E4
Schildgasse	St	DE6/7
Schiller-	St	E4
Schiltigheimer Gasse	St	D5/6
— Platz	St	D5
— Ring	St	D5
— Wall-	St	DE5
Schimper-	St	E4
Schirmecker Ring	St	E5
Schirmecker-	Kr	A2/4
Schirmecker Wall-	St	AB3
Schlachthausplatz	Kr	A1*
Schlachthausbrücke	St	A6
Schlachthausstaden	St	A6
Schlauchgasse	St	C6
Schlettstadter-	Nd	E5†
Schleusenweg	Kr	A5*
Schlossergasse	St	C7
Schlüsselgasse	St	D7*
Schloßplatz	St	D6/7
Schlierbachfeld-	Nh	C4
Schmutzbachweg	Nd	E5
Schmiedweg	Nd	E4*
Schneckenlochweg		A2*
1–100	Kr	—
übrige	Hr	—
Schneeberg-	Kr	A2*
Schneidergraben	St	CD6/7*
Schnierlacher-	Nd	E4†
Schoch-	St	E5*
Schöpflinstaden	St	CD6
Schoffergasse	Hn	F1†
Schrangenfeldweg	Nh	C4†
Schreinerwinkelgasse	St	D6/7
Schubert-	St	E5
Schuhmacherbrück-	Nh	D4†
Schuhmachergasse	St	C7
Schuldeck	Nd	E4*
Schwanenfeldweg	Nh	E4†
Schwarzwald-	Nd	E4
Schönenberger-	Hn	EF1†
Schwalbengasse	St	E7*
Schwalbenweg	Nh	E4*
Schwanau	Nd	E4*
Schwanengäßchen	St	E7
Schwarbstaden	St	DE6*
Schwarzwald	St	FE4/5
Schweighäuser-	St	F4/5
Schweizer Staden	St	E6
Schwendi	St	C6*
Schwertgäßchen	St	E7*
Schwestergasse	St	D6*
Schwilgué-	St	F5
Sebastian Brant-Platz	St	F5
Sebastopol-	St	D6
Seelosgasse	St	A6
Seilergäßchen	St	D6*
Seilergasse	St	D7*
Sennheimer-	Nd	E5†
Sesenheimer	Hn	F1†
Senkstraße	St	D5
Siebenmannsgasse	St	C6*
Sigolsheimer-	Nd	E4†
Silbermann-	St	E6
Silberstraßgasse	Hn	EF1
Sichlen	St	C5/6
Solothurner-	St	DE7/8*
Sonnengäßchen	St	F7*
Sonnengasse	St	F7
Sophien-	Nd	CD4*
Spachring	St	E6*
Spachgäßchen	St	E5*
Speichergasse	St	C6*
Speckelin-	St	C6*
Speicher-	St	E7
Spender-	Kö	A5†
Spendenweg	Kö	A5†
Spessart-	Nh	E4†
Spellburger-	St	A7/8*
Speyerer-	St	E6*
Spiegelgasse	St	C7*
Spießgasse	St	CD6
Spitalplatz	St	E7/8
Spital-	Nd	CD4
Spitalwall-	St	DE6
Spitalfeldweg	St	G5*
Spitzelgartenweg, Groß-	St	D7*
— Klein-	St	D7*
Spitzengäßchen	St	E6*
Spitzengasse, Große	St	E6
— Kleine	St	E6*
Spreitgässel	St	C4*
Stadelgasse Kleine	St	C6
Stallgasse	St	C7*
Stampfgasse	St	E6
Stangasse	St	E7*
Stegweg	Nh	E4†
Steingäßchen	St	E6*
Steingasse	St	E5
Steinmetzgäßchen	St	D7*
Steinplatz	St	C6
Steinring	St	CD5
Stein-	St	E4
Steintor	St	C5
Steinwall-	St	CD4/5
Stephansgäßchen	St	D6*
Sterngasse	St	E6
Sternplätzchen	St	E6*
Sternwart-	St	G5/7
Stimmer-	St	E6*
Stöber-	St	E6
Stockfeld-	Nh	C4†
Stoltzengäßchen	St	D7*
Storchengasse	St	C6
Strauß-	Nd	E4*
Straßb.-Dürkheim-	St	CD7*
Stubengasse	St	C6
Stubenplatz	St	C6*
Sturmeckstaden	St	E6*
Sulzer-	Nd	F4†
Sulzmattler-	Nd	F4†
Sundgauer-	Nd	CD4
Tabakweg	Nd	E5†
Tannenlei-	Nd	E4*
Tauben-	Kr	A1†
Theaterring	St	E6
Tetmar	St	E7
Thanner-	Nd	E5*
Thurn-	Nd	E4†
Trompetergäßchen	St	C6*
Thomannsgasse	St	C6
Tiergarten-	St	A5/6
Tivoli-	St	E5
Tonnengäßchen	St	E6*
Trinkstubgasse	St	DE6/7*
Tränkgasse	St	C6
Trompetergasse	St	C6*
Trübner-	St	E6*
Tucherstubgasse	St	DE6
Tulpen-	Hg	F1*
Türkheimerstaden	St	AB6
Turenne-	St	C5
Uhlberger-	St	F6
Ulmen-	Nd	C4*
Umbreitweg	Nd	E4*
Universitätsplatz	St	F6
Universitäts-	St	FG6
Untergasse	Kr	A2*
Unterjägerhof	Rg	C4†
Urmatter-	St	A5†
Vallouweg	Hn	F1†
Vendenheimer-	St	C2*
Villé-	Nd	E4†
Vogesen-	St	CD3†
Voltaire-	St	E5*
Vorbrucker-	St	AB5
Vor dem Rechen	Nd	A5*
Waldeweg	St	DE5
Wagnerweg	Nd	C4*
Waisengasse	St	DE7
Waisengraben	St	E7
Waisenplatz	St	DE7
Wald-	Nh	C4†
Walther-	Kr	A3/4*
Wassmer-	Nd	D4†
Wanzenauer-	Hn	E1†
— Alte	Hn	E1*
Wasselnheimer-	St	B5
Weißenfeldweg	Nh	C4†
Weidengäßchen	St	E6*
Weidengasse	Hn	F1*
Weiher-	Nd	E4†
Weinmarkt, Alter	St	E6
Weißenburger-	St	C3*
Weißturmbrücke	St	A5/6
Weißturmplatz	St	B5
Weißturmring	St	B5*
Weißturm-	St	A5
Weißturmwall-	St	AB5/6
Weisenweg	Nh	C4†
Weißenheimer-	St	E4/5
Werkhofweg	Nd	C4
Wetzler-	St	F5*
Wesserlinger-	Nd	E4*
Westerhamp-	St	E6*
Wiesengasse	Nd	C4*
Wischbachgasse	St	E6*
Wilhelmergasse	St	D6*
Willstätter-	Nh	C4*
Wimpfeling-	St	DE5
Winkelgasse	Hn	F1†
Wo der Fuchs den Gänsen predigt	St	E7*
Wölfelgäßchen	St	C6*
Wolfsgäßchen	St	E6*
Wormser-	St	E6*
Würthstaden	St	D7*
Wörthgasse	Hg	G1*
Wundergasse	Hn	F1†
Zaberner Ring	St	B4
— Wall-	St	BC5
Zapfenfeld	Hn	EF1*
Zaunhöfelgasse	St	D6*
Zehngraben	Nh	C4†
Zeughausgasse	St	F7
Ziegelmatten	Nd	E4†
Ziegelofenweg	Nd	E4
Ziegelhüttgasse	Nd	E4†
Zimmerhof-	St	E6
Zimmerleutgäßchen	St	D6*
Zimmerleutgasse	St	D6
Zinkengäßchen	St	D7/8*
Zinkweg	Nd	E4*
Zindelstaden	St	C7/8
Zinsdelhof-	St	C5
Zitadellen-	St	E5*
Ziegelplatz	St	D6/7*
Zornmühlengäßchen	St	E7*
Zornstaden	St	D6*
Zubehör-	St	A5
Zum hohen Kirchp.	St	F5
Züricher Platz	St	E7
Züricher-	St	E7
Zwerggäßchen	Nd	A5*
Zwischenweg	Nd	E4†

Öffentliche Gebäude, Wohlfahrts- und andere Anstalten

Öffentliche Gebäude	□
Akademie	EF7
Anatomie	C5
Aquarium	F6*
Archiv, Bezirks-	D5/6
— Stadt-	D6
Artilleriewerkstatt	F7
Badeanstalt, Licht- und Luft-	H1
— Nikolausring	E6*
— Städt.	E7
— Volksbadeanstalt	EF8
— Wörtel-	[illegible]
Bahnhof, Haupt-	B5
— Kronenburg	A4
Neudorf	C4
— Rheinhafen	D9
— Straßenbahn-	D8
Bezirksgefängnis	A7
Bezirkskommando	D8
Bezirkspräsidium	D6
Bibliothek, Landes- und Universitäts-	E6
— Stadt-	D6
Bodenkreditbank	D6
Bürgermeisteramt	D6*
[illegible]	E6
Depot der Straßenbahn	DE5
Diakonissenhaus	D6
Esplanade	G7
Exerzierplatz	C1
Festungsbauhof	FG4
Festungsgefängnis	EF8
Feuerwache	E7
Feuerwehrübungsplatz	C1
Fortifikation	D8
Frauenhaus	E7*
Friedhof, Israel.	A2*
— Militär-	AB4
— Ruprechtsau	F1
— St. Gallen	A3
— St. Helena	C1
— St. Ludwig	F1*
— St. Urban	D4
— Zentral	AD1
Furagemagazin	AB7/8
Garnisonlazarett I	E7*
— II	A1*
Garnisonverwaltung	E7
Gasanstalt	D9
Generalkommando	D6
Gericht, Amts-	C5
— Land-	C5
Gemeindegebäude	F8
Gewächshäuser	EF1/2, G6
Goethehaus	G7*
Gouvernement	C6
Grüne Warte	A2*
Hafen, Industrie-	G2/3
— Metzgertor-	[illegible]
— Petroleum-	F3/4

Öffentliche Gebäude	□
Hafen, Spitaltor-	BC9
Handelskammer	C7
Handwerkerkammer	D6
Hauptpost	E5/6
Hauptwache	D6
Hauptzollamt	C7*
Hospital, Bürger-	C6
— Israel.	C7
Hospiz Levine	G1*
Institut, Botan.	D8
— Chem.	FG6
— Geolog.	E6
— Pharmazeut.	C6, E6
— Physikal.	F6
— Physiolog.	C5
— Zoolog.	FG6
Intendantur	E6*, C1*
Kaiserpalast	E6
Kammerzellsches Haus	D6*
Kaserne, Artillerie-	A8, EF7/8
— Dockes-	D7
— Ulanen-	G1/2
— Infanterie-	E8
— Kaiser Friedrich	E4
— Kaiser-Wilhelm-	E5
— Manteuffel-	G1/2
— Margareten-	A7
— Marien-	E6
— Nikolaus-	FG6/7
— Pionier-	E8
— Train	E8
Kasino, Offizier-	D5
— Zivil-	E6
Klinik, Augen-	C5
— Chirurg.	BC6
— Gynäkolog.	D6
— Medizin.	C6
— Poli-	E6
— Psychiatr.	BC6
Kollegienhaus	E6
Krankenhaus, Allerheiligen-	E6*
— Bethesda	D7*
— Kinder-	E6
— Ottilien-	D4†
— St. Barbara	A6*
Städt.	B6
— Unfall-	D4
Kunsthaus, Elsässer	D6*
Lagerhäuser	F5
Landesausschuß	E6
Landesgestüt	E7/8
Landesversicherung	E6
Leihhaus	E7
Markthalle	D6
Militärlazarett	EF7/8
Ministerialgebäude	E6
Münster	D6
Museum, Kunstgewerbe-	D7
— Naturhistor.	FG6

Denkmäler, Kirchen	□
Oberpostdirektion	E5/6
Orangerie	EF1/2
Palast, Bischöfl.	D6
— Statthalter-	D6
Pionierübungsplatz	F4
Polizeidirektion	C5
Proviantamt	E8, F8
Pumpwerk	F4
Radrennbahn	D1
Reichsbank	CD6
Rheinkanal	F4
Rheinlust	G4
Rhein-Marne-Kanal	E1
Rhein-Rhone-Kanal	H4
[illegible]	C8
Sängerhaus	D8
Schlacht- u. Viehhof	A7
Schloß	D7
Sparkasse	C7
Stadtkommand.	D6
Sternwarte	E6
Steueramt	E6
Steuerdirektion	D6
Tabakmagazin	E7
Tabakmanufaktur	E7
Taubstummenanstalt	F4
Telegraphenamt	D6
Theater, Eden-	A6
— Stadt-	D6
— Union-	C5
Tivoli	D1
Turnhalle	E1/6*
Universität	FG6
Vereinshaus, Evang.	C6
Verwaltungsgebäude	A5, E8
Waisenhaus Neudorf	C4*
Wasserturm	F3
Werfthalle	E8
Wolfsgasse	A3
Zeughaus	F7
Zitadelle	E9
Denkmäler	
General-Desaix-Denkmal	G4
— Falkenstein-Denkmal	D6*
— Kleber-Denkmal	C6
Goethedenkmal	F6
Gutenbergdenkmal	C7
Kaiser-Wilhelm-Denkmal	E5
König-Ludwig I.-Denkmal	D6*
Lezay-Marnesia-Denkmal	D5
Reinhardtbrunnen	D6
Stöberdenkmal	E6
Viktor Nessler-Denkmal	E6*
[illegible]	E6
Zürcher Brunnen	E7
Kirchen und Klöster	
Allerheiligenkirche	C5
Allerheiligenkloster	E5*

Schulen	□
Aurelienkirche	B6
Baptistengemeinde	E6*
Evang. Kirche Ruprechtsau	F1
Garnisonkirche, Evang.	E6
— Neue kath.	G6
Immanuelskirche	E6*
Jakobskirche Kronenburg	A1
Kath. Kirche Grüneberg	A4
— Neudorf	D4
— — Ruprechtsau	F1
Kloster der Kleinen Schwestern	BC2
— St. Barbara	A5
— St. Joseph	D7*
— Unserer Lieben Frau	C6*
— zum Guten Hirten	F8
Münster	D6
Neue Kirche	CD6
Reformierte Kirche	C7
Sankt-Barbara-Kirche	A6
— Johannes-Kirche	B6
— Ludwigs-Kirche	C7
— Magdalenen-Kirche	DE7
— Nikolai Kirche	C7
— Peter-Kirche Alt-	B6
— — — Jung-	C5/6
— — — — (neu)	CD6
— Stephans-Kirche	E6
— Thomas-Kirche	C7
Wilhelmerkirche	E6
Zionskirche	E6
Synagoge	E5
Schulen.	
Akademieschule	E7*
Drachenschule	C7*
Gymnasium, Protestant.	C6
— St. Stephan-	E6
Handelslehranstalt	F5*
Handelsschule	C7*
Hebammenschule	E6
Höhere Bildungsanstalt	E7*
— Mädchenschule	E6*
— Töchterschule	E6
[illegible]	A6
Konservatorium, Aubette	C6
— Städt.	C6*
Kunstgewerbeschule	E5*
Kunsthandwerkerschule	E6
Landw. Winterschule	E6*
Lyzeum	E6
Musterschule	E4
Polytechnisches Institut	C5*
Realschule, Neue	E6
— Obere (Kaiserpalast)	D6
— — (St. Johann)	E6
Seminar, Lehrer-	E4
— Lehrerinnen	E4
Theolog. protestant.	C7
Technische Schule	E6

Google

G
H
Hohe Prag
Obere Pragäcker
Friedhof
Schellberg
OSTHEIM
Gablenbg.
ERG
Cannstatter Rain
Nord
S
0
G

tut-Leipzig

Digitized by Google

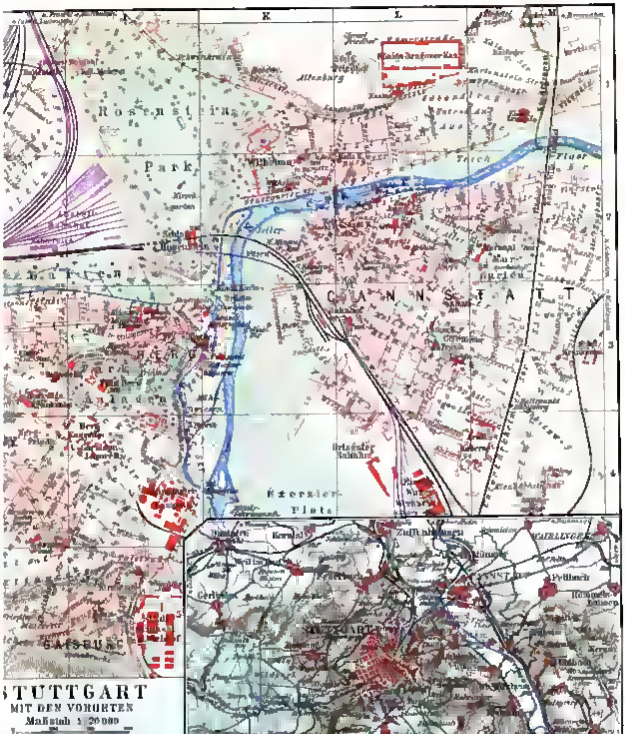

K
L
Rosenstein
Park
Wilhelma
Altenburg
Cannstatt
Berg
Kursaal
Kur Garten
Güterbahnhof
Wasen
Cannstatter
Exerzier-
Platz
Anlagen
Gaisburg
Untertürkheim
Zuffenhausen
Feuerbach
Gerlingen
Stuttgart
Fellbach
Waiblingen
Rommelshausen
Kemnat
Ruit
Vaihingen
Birkach
STUTTGART
MIT DEN VORORTEN
Maßstab 1:20000
Neue Bahnbauten
UMGEBUNG v.
STUTTGART

Stuttgart.

Zuständiges Bezirkskommando: Stuttgart. **Amtsgerichte (AG.):** Stuttgart-Stadt (S) und Stuttgart-Cannstatt (C). **Standesämter (St.):** Stuttgart (S), St.-Cannstatt (C), St. Untertürkheim (U) und St. Wangen (W). **Postbestellanstalten (P):** Stuttgart 1–15, St. Cannstatt (C), St.-Degerloch (D), St.-Untertürkheim (U) und St.-Wangen (W).

Straßenbahnen.

Linie 1 Cannstatt (Schmidener Vorstadt) – Kursaal – Berg – Neckarstraße – Schloßplatz – Königstraße – Tübinger Straße – Marienplatz – Karlsvorstadt (Schützenhaus).

„ 2 Bismarckplatz – Westbahnhof – Rotenwaldstraße – Rotebühlstraße (Schwabstraße) – Alter Postplatz – Calwer Straße – Schloßplatz – Hauptbahnhof – Friedrichstraße – Bahnhofstraße – Pragfriedhof – Nordbahnhof.

„ 3 Rundbahn. Marienplatz – Hohenstaufenstraße – Silberburgstraße – Schwimmbad – Schloßstraße – Hauptbahnhof – Schloßplatz – Charlottenstraße – Olgastraße – Heusteigstraße – Zahnradbahnhof – Marienplatz.

„ 4 Gaisburg – Ostendstraße – Hackstraße – Neckarstraße – Charlottenplatz – Eßlinger Straße – Leonhardsplatz – Eberhardstraße – Königstraße – Alter Postplatz – Gartenstraße – Seidenstraße – Traubenstraße – Hölderlinplatz.

„ 5 Westbahnhof – [illegible] – Moltkestraße – Schloßstraße – Hauptbahnhof – Schloßplatz – Charlottenstraße – Alexanderstraße – Eugensplatz – Kanonenweg – Gerokstraße – Bubenbad.

„ 6 Ring. Karlsvorstadt (Böblinger Straße) – Schreiberstraße – Schickhardtstraße – Schwabstraße – Rosenbergstraße – Kriegsbergstraße – Friedrichstraße – Hauptbahnhof – Schloßplatz – Charlottenstraße – Hohenheimer Straße – Bopser.

Linie 7 Doggenburg – Lenzhalde – [illegible] – Herdweg – Hegelplatz – Holzgartenstraße – Büchsenstraße – Königstraße – Eberhardstraße – Torstraße – Wilhelmsplatz – Olgastraße – Neue Weinsteige – Bopser.

„ 8 Schloßplatz – Schloßgartenstraße – Neckarstraße – Sängerstraße – Landhausstraße – Werfmershaldenstraße – Kanonenweg – Ostendstraße – Gablenberg.

„ 9 Stöckachschule – Hackstraße – Wangener Straße – Schlachthaus.

„ 10 Marienplatz – Schloßplatz – Birkenwaldstraße – [illegible] – [illegible] – Helfferichstraße.

„ 11 Haldenstraße (Cannstatt) – Brückenstraße – Wilhelmsbrücke – Marktstraße – Bahnhof Cannstatt – Bismarckstraße – Taubenheimstraße – Waiblinger Straße – Krankenhaus.

Vorortlinien:

12 Cannstatt Bahnhof – Pragwirtshaus – Feuerbach (Rosenstraße).

13 Cannstatt Bahnhof – Pragwirtshaus – Zuffenhausen (Rathaus).

14 König-Karls-Brücke (Daimlerstraße) – Münster a. N. (Rathaus).

15 Zuffenhausen (Bahnhof) – Nordbahnhof – Stuttgart Schloßplatz – Ostheim – Wangen – Untertürkheim.

16 Feuerbach (Rosenstraße) – Nordbahnhof – Stuttgart Schloßplatz – Ostheim – Wangen – Hedelfingen (Rathaus).

17 Karlsvorstadt (Schützenhaus) – Kaltental (Rathaus).

Zahnradbahn (Filderbahn). Filderbahnhof – Bopser – Degerloch.

Straßenverzeichnis.

Buchstaben und Zahlen in der Spalte □ geben die Lage der Straßen, Plätze usw. auf dem Stadtplan an. Sind Buchstaben und Zahlen mit einem * versehen, so bedeutet dieses, daß der Name aus Platzmangel fehlt, mit einem †, daß er außerhalb des Planes in Fortsetzung des Quadrates liegt.

-straße	AG.	St.	P	□	-straße	AG.	St.	P	□	-straße	AG.	St.	P	□
Abelsberg-	S	S	15	M4/5	Augusten-	S	S	1	B–D6	Blumen-	S	S	1	BF4
Achalm-	S	S	15	M1	Auplatz	C	C	C	L1	—	S	S	C	[illegible]
Acker-	S	W	W	M1†	Au	C	C	C	LM1	Böblinger	S	S	1	A–E6
Ackerweg	S	W	W	M4†	[illegible]	S	S	1	E1	Bogen-	S	S	15	I5
Adler-	S	S	1	DC4	Azenberg	S	S	1	D3	Böheim-	S	S	1	A–F6
Adolf-	S	S	1	DE*						Böhmisreuteweg	S	S	1	AB4
Afternhalden-	S	S	1	A3/4	Bach-	U	C	C	L3/4	Bopser-	S	S	1	D4/5
Albert-	S	S	1	F5	— Obere	S	S	1	CD4	Bopserwald-	S	S	1	[illegible]
Alexander-	S	S	1	D–F4/5	— Untere	S	S	1	D3	Botnanger Steige	S	S	1	AB3
Alfred-	S	S	13	I4	— Untertürkheimer	C	C	U	M4†	[illegible]	S	S	1	D3
Alleen-	S	S	1	EF3/4	[illegible]	S	S	C	K3*	[illegible]	S	S	1	D5
Altenberg-	S	S	1	C5*	Bad-	S	S	1	I3	Breitling-	S	S	1	F5
Altenburg	C	C	C	KL4	—	C	S	C	K3	[illegible]	S	S	1	D3
Altenburger Steige	C	C	C	L1	Bahnhof-	S	S	1	FG1/2	[illegible]	S	S	1	C4*
Am Alten Friedhof	C	C	U	M1†	—	S	C	C	CD3†	Brücken-	S	S	1	A3
— Bismarckturm	S	C	1	EF1*	—	C	C	C	KL4	—	C	C	U	KL1/2
— Bopser Weg	S	S	1	D5/6	[illegible]	C	C	C	M1†	—	C	C	S	M1†
— Feuerbacher Weg	S	S	1	E1	Band-	S	S	1	D3	Bruckwiesen	C	U	S	LM4†
— [illegible]	S	S	1	G1†	[illegible]	S	C	1	D3	Brunnen-	S	S	1	K4
— [illegible]	S	S	1	F6/4	[illegible]	S	S	1	D3*	—	C	C	C	L3
— Kräherwald	S	S	1	AB1	[illegible]	S	S	1	F3	[illegible]	C	U	C	K1
— Lehenweg	S	S	1	C5*	Beethoven-	S	S	1	C5	[illegible]	S	S	1	A4*
— [illegible]	S	S	1	D3*	Bei der Meierei	U	S	C	F1*	Büchsen-, Äußere	S	S	1	D3
— [illegible]	C	C	C	M2/3*	Benckendorff	S	S	1	A4	— Innere	S	S	1	D3
— [illegible]-					Berg (Insel)	U	C	C	JK3–4	Burckhardt-	C	C	C	M3
weg	S	S	1	D5*	Berg-	S	S	1	D6	Burgholzhof	C	C	C	K1†
Ameisenberg-	S	S	1	G3/4	—	S	S	10	G–I3	Burgstall-	S	S	1	A1
An der Böblinger Bahn-					[illegible]	S	S	1	C3	Burg-	S	S	15	I5
halde	S	S	1	A5*	[illegible]	S	S	1	A4*	—	C	C	C	KL3
— der Hedelfinger-	S	W	W	M4†	[illegible] Platz	C	C	C	M1	[illegible]	S	S	15	I5
Archiv-	S	S	1	M4	[illegible]	S	S	C	D–E6†					
Arnim-	S	S	1	G4	[illegible]	C	S	C	K1*	Calwer-	S	S	1	D3
Arndt-	S	S	1	BC6	Birken-	S	S	1	F2	Cannstatter-	S	S	1	E–I2
Asperg-	S	S	13	G6	Birkenwald-, Obere	S	S	1	F1/2	—	C	C	C	M1†
Auf dem Haigst	S	S	1	D6†	— Untere	S	S	1	F2	—	C	C	C	M1†
— der Dornhalde	S	S	D	A5*	Bismarckplatz	S	S	1	C3	Champigny-	S	S	1	M3
— der Feuerbacher					Bismarck-	S	S	1	BC3	Charlottenplatz	S	S	1	D3
Höhe	S	S	1	F1†	—	S	S	S	E F3†	Charlotten-	S	S	1	E4
— der Prag	S	S	1	GH1*	—	U	U	C	LM3	—	S	S	C	CD3†
— der Steig	C	C	C	M1*	Blücher-	S	S	1	F2	—	C	C	C	L3/4

Google

Straße	AG.	St.	P	□
Charlotten-	C	U	U	M4†
Christoph-	S	S	1	F4
—	U	C	C	LM3
Claudius-	S	S	1	FG3
Cotta-	S	S	1	CD4/5
Daimler-	C	S	C	M5
[illegible]	S	S	1	K2/3
—	S	W	W	K4†
Dannecker-	S	S	1	E4/5
Decker-	C	C	C	L3/4
Denner-	C	C	C	M3/4
Dinkelackerplatz	S	S	1	F3
[illegible]	C	U	U	M4†
Diemershalden	S	S	1	F4/5
Dillenius-	C	S	[illegible]	M5
Dillmann-	S	S	1	B1
Dobel-	S	S	1	E5
Doggenburg-	S	S	1	C1*
Dornhalden-	S	S	1	E5
—	S	S	[illegible]	C E5†
Dorotheenplatz	S	S	1	E5
Dorotheen-	S	S	1	E5
Dreher-	S	S	1	E5*
Dürrbach-	S	S	13	I5*
Eberhard	S	S	1	DE4
—	C	U	U	M3
[illegible]	C	U	[illegible]	M3/4
[illegible]	C	[illegible]	[illegible]	M5
[illegible]	S	S	1	C1*
Eckart-	S	S	1	E3
[illegible]	S	S	13	G5
Eduard-Pfeiffer-	S	S	1	GE1/2
Ehmann-	S	S	1	E1
Ehrenhalde	S	S	1	E1
Eich-	S	S	1	A5
Eichweg	S	S	13	E5
Eier-	S	S	1	E4
Eisenbahn	C	C	C	K3
Elisabethen-	S	S	1	C3
Enge-	S	S	1	F5
[illegible]	C	[illegible]	D	E1
Erbsenbrunnengasse	C	C	[illegible]	K3*
Erich-	S	W	W	K4†
Eßlinger Hof	C	C	C	L3*
Eßlinger	S	S	1	E4
—	C	U	U	M4†
Etzel-	S	S	1	M5
Eugensplatz	S	S	1	F4
—	S	S	D	D E5†
Eugen-	S	S	1	F3/4
—	C	[illegible]	D	M3
Fabrik	C	[illegible]	D	KL3/4
—	C	U	U	M1†
Falbenhennen-	S	S	1	D4/5
Falkert-	S	S	1	D1/2
Falterweg	S	S	1	C1*
Falben, Große.	S	S	D	DE5†
— Kleine	S	S	D	C E5†
Fangelsbach-	S	S	1	F4
Färber	S	S	1	A5
Farren-	S	S	13	FG5
[illegible]	C	S	[illegible]	K3*
Fellbacher-	C	U	U	M4†
Feuerbacher Heide	S	S	1	D-F1*
— Weg	S	S	1	F1*
Feuerseeplatz	S	S	1	CD3
Filder-	S	S	1	G4/5
Finken-	S	S	1	E5
[illegible]	C	[illegible]	[illegible]	L3*
Fischergasse	C	S	[illegible]	K3*
Fischer-	S	S	1	E5
Fischer-	S	B	13	H4
Flur-	C	C	C	M3
Forst-	S	S	1	B-D1/2
Franz-	S	S	1	F4
[illegible]	S	S	1	E5
Freiligrath-	C	D	[illegible]	D5
Friedensplatz	S	S	1	D5
Frieden-	S	S	1	G5*
Friedhofstaffel	C	U	U	LM4†
Friedhof-	S	S	1	G1/2
—	C	U	U	M1†
Friedrich-	S	S	1	EF2/3
—	S	D	D	DE4†
—	C	C	C	KL3
—	C	C	C	M1†
Fürsten-	S	S	1	A5
Furtbach-	S	S	1	E5
Gablenberger-	S	S	11	G4/5
Gähkopf	S	S	1	E1
Gaisberg-	S	S	1	EF4
[illegible]	S	S	13	GH5
Galgen	C	C	C	M3†
Galgenberg-	C	U	U	M4†
Gänsheide-	S	S	1	F4/5
Garten	S	S	1	D5
—	S	S	11	H5
—	S	W	W	M4†
—	C	C	C	K1/2
—	C	U	C	M1†
[illegible]	C	C	C	GH1
[illegible]	S	S	1	DC1
Gebelsberg-	S	S	1	AB4
Gebhardt-	C	C	C	M1/2
Geibel-	S	S	1	C1†
Geiß-	S	S	1	D4
Gellert-	S	S	1	F4
Gerber-	S	S	1	E5
Gerokstaffel	S	S	1	F4
Gerok	S	S	1	G4/5
Glocken-	C	C	C	D1
Goethe-	S	S	1	F3
Gottlieb-	S	S	11	G5*
[illegible]	C	C	C	C1†
Graben	S	S	1	E5
—	C	C	C	L3*
Gustav-Siegle-	S	S	1	BC1
Gutbrod	S	S	1	CD1/2
Gutenberg-	S	S	1	B-E5
Gymnasium-	S	S	1	C E5
Hackländer-	S	S	1	FG3
Hack-	S	S	1	EF3/4
[illegible]	S	D	D	C E5†
Hagelschieß	C	C	L	K3*
Hahn-	S	S	1	AB4
Haigststaffel	S	S	1	BC5
Halden-	C	C	C	KL1
—	C	C	U	M1†
Hallberger-	S	S	1	G5*
Hallschlag	C	C	C	K1*
Hallschlagweg	C	C	C	L1†
Halt-	C	C	C	KL1/2
Hangleiter-	S	S	1	F3*
[illegible]	C	C	C	M1
Hasenbergstaffel	S	S	1	E5
Hasenbergsteige	S	S	1	A-C5
Hasenberg	S	S	1	C2/3
Hasen-	S	S	1	A3/4
[illegible]	S	S	1	E5
Hauptmannsreute	S	S	1	CD1
Hauptstätter-	S	S	1	C-E4
[illegible]	S	S	13	GH5
—	S	S	11	H5
—	S	W	W	M4†
Hedelfinger-	S	W	W	K4†
Hegelplatz	S	S	1	E5
Hegel-	S	S	1	C D1/2
Heidehof	S	S	1	F4
[illegible]	C	C	[illegible]	K3*
Heine-	S	S	1	EF5
Heinrich-	S	S	1	E5
[illegible]	C	C	C	L3
[illegible]	S	S	1	EF1
Herder-	S	S	1	AB1/2
Herdweg	S	S	1	DE1/2
Hermann-	S	S	1	E5
—	C	C	[illegible]	L3/4
Herwegh-	S	S	1	E5
Herzog-	S	S	1	E5
[illegible] Wand	S	S	1	A3/4†
Heusteige, Obere	S	S	1	E5*
Heusteig-	S	S	1	C-E4
[illegible]	S	S	1	E5*
Hirsch-	S	S	1	DE3/4
—	S	S	[illegible]	DC4†
—	S	W	W	L4†
[illegible]	C	[illegible]	[illegible]	LM5
[illegible]	S	S	1	EF1
Hof	S	S	D	DE5†
Hohberg-	S	W	W	K4†
Hohenheimer-	S	S	1	F4/5
Hohenstaufen-	S	S	1	C5
—	C	C	[illegible]	L4
Hohentwiel-	S	S	1	M5
Hohenzollern-	S	S	1	C3/4
—	[illegible]	D	D	LM3/4
Hohe-	S	S	1	DE5
—	S	S	[illegible]	DC5†
—	C	C	[illegible]	M3†
Hölderlinplatz	S	S	1	B1
Hölderlin-	S	S	1	BE1
Holzgarten-	S	S	1	E5
Holz-	S	S	1	E4
Hoppenlau-	S	S	1	D E5
Hoppenlauweg, Oberer	S	S	1	D E2/3
Hospital-	S	S	1	D E5
[illegible]	S	C	[illegible]	E1†
Humboldt-	S	S	1	C5
Iller-	S	C	U	L3/4
[illegible]	C	C	[illegible]	M3
Ilgenplatz	S	S	1	E5
Ilgen-	S	S	1	E4
Im [illegible]	S	W	W	[illegible]
— Galgen	C	C	[illegible]	[illegible]
[illegible]	[illegible]	[illegible]	[illegible]	[illegible]
— [illegible]	S	S	[illegible]	[illegible]
— [illegible]	C	C	C	M1
Kirchweinberg	S	W	W	K4
— Kühnle	S	S	1	[illegible]
— Lerchenrain	S	S	1	A4
[illegible]	S	S	[illegible]	F1
— Schwarzenberg	S	S	[illegible]	[illegible]
— Sonnenberg	S	S	[illegible]	EF5
[illegible]	S	W	[illegible]	K4
— [illegible]	S	S	1	F1
— Vogelsang	S	S	1	F1
— Wartberg	C	U	[illegible]	[illegible]
— Zwinger	S	S	[illegible]	A4
Immenhofer-	S	S	[illegible]	F4
In den [illegible]	S	[illegible]	[illegible]	[illegible]
— den [illegible]bergen	S	W	[illegible]	K4†
— der [illegible]	S	[illegible]	[illegible]	[illegible]
— der [illegible]	S	[illegible]	[illegible]	[illegible]
— der Weinhalde	S	[illegible]	[illegible]	[illegible]
— der Winterhalde	S	[illegible]	[illegible]	[illegible]
— der [illegible]	S	[illegible]	[illegible]	[illegible]
— der [illegible]	S	[illegible]	1	A5
Jäger-	S	[illegible]	1	EF1
Jakob-	S	[illegible]	1	E4
—	S	S	D	DC4†
—	C	C	C	M3
—	C	U	D	LM4†
Jobst-	S	S	1	[illegible]
Johannes-	S	S	1	D2/3
—	S	B	D	[illegible]
Joseph-	S	S	D	[illegible]
Julius-	S	[illegible]	13	[illegible]
Kanal-	S	S	1	[illegible]
—	S	S	1	[illegible]
—	C	C	C	L3
Kanonenweg				F-H3/4
1–73, 2–[illegible]	S	S	1	—
[illegible]	S	S	13	—
Karl-	S	S	1	C1
[illegible]	S	S	1	E4/5
Karlsplatz	S	S	1	E3/4
—	C	C	1	L3
[illegible]	S	S	1	E5
[illegible]	S	S	D	DE5†
[illegible]	S	W	W	K4†

-straße	AG.	St.	P	□
Karl-	C	C	[illegible]	KL2/3
—	C	C	[illegible]	LM4†
Kasernen-	S	B	1	B1/3
—	C	C	0	LM4
Katharinenplatz	B	B	1	B4
Katharinen-	[illegible]	B	1	B4
Katzensteigle	C	C	[illegible]	M2*
Katzenstaig-	C	C	[illegible]	B1†
[illegible]	S	S	1	D1†
[illegible]	C	C	[illegible]	KL4†
Kelterplatz	S	W	W	K4†
Kelter-	S	S	1	AB4
—	S	[illegible]	W	K4†
— Obere	C	U	W	M4†
Keplergasse	C	C	0	KL2*
Kepler-	B	S	1	B2/3
—	B	U	U	LM4†
Kernerplatz	S	S	1	FG3
Kerner-	S	[illegible]	1	FG3/1
[illegible]	S	W	W	K4†
Kienbach-	C	C	[illegible]	M4
Kirchheimer-	S	B	W	[illegible] B1†
[illegible]	[illegible]	[illegible]	1	B1
—	[illegible]	S	1	B
—	S	[illegible]	13	B
—	[illegible]	B	D	D/E3†
—	[illegible]	[illegible]	W	K4†
—	C	C	[illegible]	LM2†
[illegible]	S	S	1	G4*
Klein-	S	S	1	F1/3
Klingen-	S	[illegible]	15	GH3
Klopstock-	S	[illegible]	1	B3
Klostergasse	[illegible]	[illegible]	[illegible]	L3*
[illegible]	[illegible]	[illegible]	1	A4
Knapp-	S	[illegible]	1	F3
Kniebis-	S	B	13	IK4
[illegible]	S	S	15	B†
Knoll-	[illegible]	B	1	E1/2
[illegible]	S	B	1	B1
Koch-	B	B	1	D4
König-Karls-Brücke	—	—	—	K3
[illegible]	C	[illegible]	0	LM3
Königstor	[illegible]	[illegible]	1	F3
König-	B	S	1	D–F3
—	C	C	0	KL3
— Kleine	S	[illegible]	1	AB/3
[illegible] Hof	C	[illegible]	[illegible]	L3*
Koppental-	B	S	1	B1
Kornberg-	[illegible]	[illegible]	1	D1
[illegible]	S	[illegible]	13	GH3*
—	B	[illegible]	W	K4†
Kranen-	C	C	[illegible]	L3
[illegible]	S	S	1	B1
Kreuz-	[illegible]	[illegible]	1	A3
Krieger-	S	B	1	F3*
Kriegsberg-	S	B	1	EF3
Kronen-	[illegible]	[illegible]	1	DE3/4
Kronprinz-	[illegible]	S	1	CD1
Küfergasse	C	C	0	L3
[illegible]	[illegible]	[illegible]	1	L3
—	[illegible]	W	W	K4†
[illegible]	C	C	[illegible]	K3
[illegible]	[illegible]	[illegible]	1	B
[illegible]	C	U	U	LM4†
[illegible]	S	B	1	J4*
[illegible]	C	C	0	K3
[illegible]	0	0	0	L3*
Landhaus-				F–H3–5
1–115, 2–102	S	S	1	—
übrige	[illegible]	[illegible]	13	—
[illegible]	[illegible]	[illegible]	[illegible]	C B3†
Lange-	[illegible]	[illegible]	1	C B1
—	[illegible]	[illegible]	W	LM4†
Lazarett-	[illegible]	S	1	B4*
Leder-	[illegible]	[illegible]	1	B1
Lehen-	[illegible]	[illegible]	1	B1
Lehmgruben-	[illegible]	[illegible]	13	DEH3/4
[illegible]	[illegible]	[illegible]	1	E1
[illegible]	[illegible]	[illegible]	13	G4
[illegible]	[illegible]	[illegible]	[illegible]	LM1
[illegible]	[illegible]	[illegible]	[illegible]	E1
[illegible]	[illegible]	[illegible]	1	D3/4

-straße	AG.	St.	P	□
Leonberger-	S	S	1	A4
Leonhardsplatz	[illegible]	B	1	E4
Leonhard-	[illegible]	B	1	E4
Lerchen-	S	B	1	D3
Lessing-	B	S	1	D1
Lichtenstein-	S	S	13	H2*
[illegible]	[illegible]	[illegible]	1	CD3
Linden-	B	B	1	B1/3
—	S	B	13	G6
—	[illegible]	C	C	L1/2
[illegible]	B	[illegible]	1	C4
List-	S	S	1	BC4/5
Lorenz-	S	[illegible]	1	B4
Löwen	[illegible]	D	[illegible]	C B1†
—	S	W	W	K4†
Löwentor-	[illegible]	[illegible]	C	HI1†
Ludwig-Pfau-	S	B	1	D1/2*
Ludwigsburger-	S	B	1	F–H2–3
Ludwig-	B	B	1	CD2/3
—	[illegible]	S	D	D B1†
—	C	C	C	L3/3
Luisen-	S	[illegible]	13	HI1
Marienplatz	B	S	1	C4
Marien-	B	B	1	BC3/4
—	[illegible]	D	C	L3
Marktplatz	S	S	1	B3/4
—	[illegible]	W	W	K4†
—	C	C	C	KL3
Markt-	B	S	1	B4
—	C	C	[illegible]	KL3
[illegible]platz	[illegible]	B	1	C4*
Marstall-	[illegible]	S	1	C3
Martin-	S	B	1	G3*
Max-Eyth-	C	C	C	B3
Memminger-	C	C	C	M2*
Merz-	B	B	1	CD3
Metzgergasse	[illegible]	C	C	L3*
Metzger-	S	B	1	A5
[illegible]	[illegible]	S	1	B3
Michael-	B	S	D	C B1†
Milch-	[illegible]	[illegible]	1	A5
[illegible]	B	B	1	C–E1
Mittel-	S	B	1	D4
Mitten-	C	U	C	L4†
Mittlere-	[illegible]	[illegible]	[illegible]	DC4†
[illegible]	S	[illegible]	1	H2
Mohl-	[illegible]	[illegible]	1	B1
Möhringer-	B	B	1	AB4
—	[illegible]	B	[illegible]	C B3†
Moltke-	B	B	1	BC1/2
—	[illegible]	[illegible]	[illegible]	LM3
[illegible]	[illegible]	C	[illegible]	L1
Mönchhalden-	[illegible]	S	1	F3
[illegible]	B	B	1	C1/2
Mörike-	B	[illegible]	1	DC4
Moser-	[illegible]	S	1	F4
Mozart-	[illegible]	S	1	D4
Mühlen-	[illegible]	[illegible]	1	B
Mühlgasse	[illegible]	C	C	E3*
[illegible]	C	C	C	E3*
Mühlhäuser-	C	C	C	M1
[illegible]	[illegible]	[illegible]	1	BC4/5*
Mühl-	[illegible]	[illegible]	U	LM4†
Müller-	[illegible]	S	1	A4
—	S	[illegible]	13	B3
[illegible]	S	[illegible]	1	B1
Nadler-	[illegible]	[illegible]	1	A4
[illegible]	S	W	W	K4†
[illegible]platz	[illegible]	[illegible]	[illegible]	LM1
[illegible]	[illegible]	[illegible]	[illegible]	L1
Neckar-	[illegible]	[illegible]	1	D–H3/4
—	[illegible]	W	W	K4†
—	[illegible]	[illegible]	[illegible]	LM1/2
—	[illegible]	B	C	L4†
[illegible]	[illegible]	[illegible]	1	B3
Neue Brücke	[illegible]	B	1	A3/5
[illegible]	S	S	1	B3
—	S	[illegible]	13	FGH3/4
[illegible]	S	S	13	E4
[illegible]	[illegible]	S	1	A4*
[illegible]	[illegible]	S	13	B

-straße	AG.	St.	P	□
Nikolaus-	S	B	1	C3
[illegible]	B	[illegible]	1	D1*
Obere-	[illegible]	S	1	F3
Obertürkheimer-	S	W	W	K4†
Olga-	S	S	1	D–F4/5
—	S	S	[illegible]	C B3†
—	[illegible]	C	C	L2/3
Ostend- 1–55, 2–40	B	B	1	E4/5
übrige	[illegible]	B	13	—
Otto-	B	S	1	I3
Panorama-	S	B	1	EF3
—	S	[illegible]	D	D E3†
—	C	C	U	LM4†
Park-	S	B	13	I3
Paulinen-	[illegible]	S	1	D3/4
—	B	[illegible]	[illegible]	D E3†
—	C	C	C	LM3
Paulus-	S	[illegible]	1	BC3
Pfaffenweg	[illegible]	B	1	BC4/5*
Pfarrgasse	C	C	C	K3*
[illegible]	[illegible]	S	1	E4*
—	B	S	13	G4/5
Pfeiffer-	C	[illegible]	C	L3
Pfizer-	S	[illegible]	1	F4
[illegible]	S	B	13	H5
Pischek-	[illegible]	S	1	E F5/6
Postplatz, Alter	[illegible]	S	1	B1
Post-	B	[illegible]	1	B1
—	B	S	1	DE3
—	C	[illegible]	[illegible]	L4†
Prag-	S	B	1	B1
—	C	[illegible]	[illegible]	IK1/2
Quellen-	C	B	[illegible]	K4
Quer-	[illegible]	S	1	D3/4*
—	S	W	W	K4†
—	C	U	U	L4†
[illegible]	[illegible]	S	13	HI4
[illegible]	S	S	1	B4*
Räpplen	S	B	1	F3
[illegible]	B	B	1	E3*
Rechberg-	S	S	13	H1
[illegible]	B	S	[illegible]	DC4†
Reichenbach	[illegible]	[illegible]	[illegible]	M3
[illegible]	S	S	1	D3/4*
Reinsburg-	S	S	1	F–H3/4
[illegible]	S	S	1	H3
[illegible]	B	S	1	G1/2
[illegible]	B	[illegible]	W	K4†
Retraite-	S	B	1	D1
Reuchlin-	S	B	1	C3
[illegible]	S	[illegible]	1	G1/2
[illegible]	B	[illegible]	1	GH4*
[illegible]	C	U	[illegible]	M1†
Ring-	[illegible]	S	[illegible]	CD3†
—	C	[illegible]	[illegible]	H3
Ritter-	[illegible]	B	1	A4*
[illegible]	[illegible]	B	1	D3/4
Römer-	S	S	1	G4/5
—	B	B	D	D E3†
—	C	[illegible]	C	[illegible]
Römerweg	[illegible]	[illegible]	1	[illegible]
[illegible]	[illegible]	[illegible]	[illegible]	KL2/3
Rosenbergplatz	S	B	1	B1
Rosenberg-	B	B	1	B–E1/2
[illegible]	[illegible]	[illegible]	[illegible]	IK1/2
Rosenstein-	[illegible]	[illegible]	1	H3/4
[illegible]	S	S	1	B4
[illegible]	S	[illegible]	13	H4
Rotebühl-	[illegible]	B	1	B–D3
Rotenberg-	[illegible]	B	13	HI4
—	[illegible]	[illegible]	U	LM4†
Rotenwald-	[illegible]	[illegible]	1	AB3/5
[illegible]	[illegible]	S	1	C B1
—	[illegible]	W	W	L4†
[illegible]	S	[illegible]	1	BC1/2
Rückert-	S	[illegible]	S	B1/3
Rudolf-	[illegible]	[illegible]	1	I3
—	[illegible]	[illegible]	[illegible]	LM1
Rümelin-	S	[illegible]	1	EI3/5
Rupp-	C	[illegible]	C	L1

Digitized by Google

Stuttgart

-straße	AG.	St.	P	□
Salzmannweg	S	S	1	DE1*
Sand-	O	O	O	K3
Sänger-	S	S	1	F3
St.-Leonhards-Platz	S	S	1	H4
Sattler-	S	S	1	[illegible]
Seehalden-	S	S	12	G5*
Schaffel-	S	S	1	D1/2
Schellberg-	S	S	1	G4
Schelling-	S	S	1	[illegible]
Scherr-	O	U	U	LM4†
Schickhard-	S	S	1	E4
Schick-	S	S	1	E5
Schießmauer-	S	S	1	A1†
Schiller-	S	S	1	H3
—	O	C	O	LM2/3
Schlachthaus-	S	S	11	[illegible]
Schlosser-	S	S	1	D4
—	O	C	O	M4
Schloßgarten-	S	S	1	F5
[illegible]	S	S	13	G5*
Schloßplatz, Alter	S	S	1	H3
— Neuer	S	S	1	[illegible]
Schloß-	S	S	1	[illegible]
—	S	S	13	I5
[illegible]	S	S	11	I5*
Schmale-	S	S	1	DE3
Schmidener-	O	C	O	LM2
Schmiedgasse	O	C	O	K2*
Schmied-	S	W	W	K4†
Schoder-	S	S	1	F1*
Schönbühl-	S	S	12	[illegible]
[illegible]	O	C	O	K2*
Schott-	S	S	1	EF2
Schreiber-	S	S	1	H4
Schreiner-	S	S	1	A2
—	O	C	C	M1
Schubart-	S	S	1	G5
	O	D	S	D4†
Schulgasse	C	C	O	K2
Schul-	S	S	1	H3
—	S	S	12	I5*
—	S	W	W	K1†
—	O	C	U	LM1†
[illegible]	S	S	1	A3/4*
Schurwald-	S	S	12	H15
Schuster-	S	S	1	A6
Schützenplatz	S	S	1	FG3
Schützen-	S	S	1	FG3
Schwab-	S	S	1	CD1–3
Schwarzenberg-				GH3–5
1–47 2–40	S	S	1	—
übrige	S	S	12	—
Sedan-	S	S	1	H3
Seelberg-	O	C	S	L5
See-	S	S	1	H2–3
—	S	S	13	G5
	S	S	W	DE3†
—	S	W	W	K4†
[illegible]	S	S	1	A3/4*
[illegible]	S	S	1	I3
Seiler-	O	C	O	K2*
[illegible]	O	S	U	L4†
Senefelder-	S	S	1	CD2/3
Seubert-	C	C	O	H3
Seyffer-	S	S	1	BC2/3
[illegible]	C	C	[illegible]	M3
[illegible]	S	S	1	[illegible]
—	C	O	S	M2/3
Silberburg-	S	S	1	[illegible]
Silberwald-	S	S	1	[illegible]
[illegible]	S	S	1	D2*
Sommerrain	O	U	S	[illegible]
Sonnenberg-	S	S	1	H3
Sonnen-	S	S	1	E4*
Sophien-	S	S	1	[illegible]
—	S	W	W	K4†
[illegible]	W	C	C	K†1
Spital-	S	S	1	H3
Spittler-	S	S	12	[illegible]
Sporer-	S	S	1	H4
Sprengergasse	O	C	C	L3
Staffel-	S	S	1	G3*
—	O	O	O	L3/4
Staffelnberg-	S	S	1	[illegible]
[illegible]	O	O	U	[illegible]
[illegible]	S	S	12	H15
[illegible]	S	O	O	M3†
Stein-	S	S	1	A4
Stern-	S	W	W	K4†
[illegible]	S	S	1	H3*
Stitzenburg-	S	S	1	[illegible]
Stöckach	S	S	1	H15
[illegible]	O	O	O	M1
[illegible]	S	S	1	G1
[illegible]	S	S	1	IW
Stromberg-	S	S	18	E4
Stuifen	S	S	13	E4
Stuttgarter-	S	S	1	A2
	S	S	1	D3
—	O	O	O	K2
Südheimer Platz	S	S	1	A4
[illegible]	O	O	C	K2*
Sulzerrain-	O	O	O	M3
[illegible]	O	O	S	K2*
Tal-	S	S	18	[illegible]
Tannen-	S	S	1	[illegible]
Taubenheim-	O	O	O	LM3/1
Tauben-	S	S	1	F4
Teck 1–35, 2–36	S	S	13	[illegible]
übrige	S	S	1	—
—	S	O	O	L3
Teich-	S	S	12	G3
—	S	W	W	K4†
—	O	U	C	B1
Theaterplatz	S	S	1	F3
[illegible]	S	S	1	[illegible]
—	C	O	C	L3
Theobald Kerner-	O	C	C	K2*
Tiergarten	S	W	W	K4†
Tiergartenweg	S	S	1	[illegible]
Tor-	S	S	1	[illegible]
Trauben-	S	S	1	D1/2
Tübinger-	S	S	1	C/14
—	S	S	[illegible]	[illegible]
Tulpen-	S	S	1	C3*
Tunzhofer Platz	S	S	1	F1
[illegible]	S	S	1	[illegible]
Türlen-	S	S	1	F1/2
Turm-	S	S	1	A2
—	S	S	W	[illegible]
—	S	C	C	I3*
Uhland-	S	S	1	[illegible]
—	W	C	C	I3
[illegible]	S	S	1	[illegible]
Ulmen-	S	S	1	A3*
Ulmer-	S	S	11	I5/1
—	S	O	C	I4/5
Ulrich-	S	S	1	F4
—	O	O	C	[illegible]
[illegible]	S	S	1	D4
Untertürkheimer-	S	W	W	K4†
—	W	C	C	[illegible]
— Alte	O	O	C	LM4/5*
Urach-	S	S	18	[illegible]
Urbansplatz	S	S	1	[illegible]
Urban-	S	S	1	[illegible]
—	S	S	S	[illegible]
—	O	W	S	K4†
Vaihinger-	S	S	1	A4
[illegible]	S	S	1	[illegible]
[illegible]	S	S	1	A3/4*
Viadukt-	O	O	C	[illegible]
Villa-	S	S	1	[illegible]
—	S	S	13	[illegible]
Vogelsang	S	S	1	[illegible]
[illegible]	S	S	1	[illegible]
[illegible]	S	S	1	[illegible]
[illegible]	S	S	1	[illegible]
Wagenburg- 1–45, 2–70	S	S	1	[illegible]
übrige	S	S	15	—
Wagner-	S	S	1	[illegible]
Waiblinger-	S	S	S	[illegible]
[illegible]	S	S	1	F2
Wald-	S	S	D	[illegible]
Wangener-	S	S	15	[illegible]
[illegible]	S	S	1	[illegible]
Wannenweg	O	O	[illegible]	[illegible]
— Untere	S	S	1	B4
Weber-	S	S	1	E4
Weimar-	S	S	1	[illegible]
	S	S	[illegible]	[illegible]
Weinsteige, Alte	S	S	1	G4
— Obere	S	S	D	[illegible]
Wein-	S	S	1	[illegible]
—	O	[illegible]	W	[illegible]
Weißenburg-	S	W	[illegible]	[illegible]
[illegible]	S	S	1	[illegible]
[illegible]	S	S	1	[illegible]
—	S	S	D	[illegible]
Werder-	S	S	1	[illegible]
—	S	S	D	[illegible]
—	O	[illegible]	[illegible]	[illegible]
[illegible]	S	S	1	[illegible]
Werner-	O	[illegible]	[illegible]	[illegible]
[illegible]	S	[illegible]	[illegible]	[illegible]
—	S	[illegible]	[illegible]	[illegible]
[illegible]	S	[illegible]	[illegible]	[illegible]
Wieland-	S	[illegible]	1	[illegible]
[illegible]	S	W	W	K1
—	O	O	O	KL3/4
Wildpark-	S	[illegible]	1	[illegible]
Wilhelmsplatz	O	[illegible]	[illegible]	[illegible]
Wilhelms-	O	[illegible]	[illegible]	[illegible]
[illegible]	S	[illegible]	1	F2
Wilhelm-Raabe-	S	[illegible]	[illegible]	[illegible]
[illegible]	—	[illegible]	[illegible]	[illegible]
[illegible]	S	[illegible]	1	[illegible]
—	O	[illegible]	C	L3/5
[illegible]	S	[illegible]	1	D E4
—	S	[illegible]	13	I1
—	S	[illegible]	D	DE4†
—	O	[illegible]	O	L3
—	O	[illegible]	U	LM4†
[illegible]	[illegible]	[illegible]	O	[illegible]
[illegible]	[illegible]	[illegible]	S	[illegible]
[illegible]	[illegible]	[illegible]	1	[illegible]
Wolfram-	[illegible]	[illegible]	1	[illegible]
[illegible]	[illegible]	[illegible]	1	[illegible]
[illegible]	[illegible]	[illegible]	13	[illegible]
[illegible]	O	C	O	[illegible]
[illegible]	[illegible]	[illegible]	1	[illegible]
Zeppelin-	[illegible]	[illegible]	1	[illegible]
[illegible]	[illegible]	[illegible]	O	M1
[illegible]	[illegible]	[illegible]	[illegible]	[illegible]
[illegible]	[illegible]	[illegible]	[illegible]	[illegible]

Öffentliche Gebäude, Wohlfahrts- und andere Anstalten.

Öffentliche Gebäude	□
Adjutantur	F3*
Akademie (frühere Karlsschule)	BC6
Altertümersammlung, Kgl.	C6
Arbeitsamt, Städt.	A4
Archiv, Kgl. Haus- und Staats-	BC6
Armenamt, Städt.	B6*
Armenbeschäftigungsanstalt, Städt.	FG1*
Armenhaus, Städt.	F1
— Untertürkheim	LM1†
— Wangen	K1†
Asyl für Obdachlose	H1
— zum Kinder-	D4*
Augenheilanstalt, Charlotten-	D3
— für Unbemittelte	BC4*
Aussichtsturm Burgholzhof	K1†
— Hasenberg	A6
— Kriegsberg	F2
Ausstellung der Zentralstelle für Gewerbe u. Handel	B5*
— Kunst-	C6
Bad, Charlottén-	E4*
— Feuersee	CD3*
— Johannes-	D3
— Karls-	D4*
— Marquardt-	C5
— Mineral (Cannstatt)	K2
— — (Insel Berg)	K3*
— — (König-)	G4*
— — (Leuze)	K3
— — (Neuner)	L3
— — (Schiffmann)	K2*
— — (Sulz-)	L3*
— Nest (Degerloch)	DE1†
— Paulinen-	D5*
— Schwimm-	DE2/3
— — (Ostheim)	H4/5
— Stadt- (Cannstatt)	M1
— Städt. Volks- (Ostheim)	H4/5
— — — (Untertürkheim)	K1†
— — — (Wangen)	K4†
— Wilhelms-	D4*
Bahnhof Cannstatt	KL3
— [illegible]	M3
— Filderbahn-	C4
— Güter-	FG2
— — (Cannstatt)	L4
— Haupt-	E5
— Nord	H1
— Untertürkheim	LM1†
— West-	B2
— Zahnradbahn-	G4†
Bank, Reichs-	E5
— Vereins-	G5
Bau, Friedrichs-	G5
— Graf-Eberhard-	A5*
— Königin-Olga- (Schloß)	C5
— Königs-	C5
— Prinzen- (Schloß)	G5
— Wilhelms-	A5*
Bauamt, Städt.	E3/4*
Bekleidungsamt, Städt.	G1*
Berg, Ameisen-	G4
— Bopser-	EG6
— Eßlinger	F4
— Frauenkopf	F6
— Gähkopf	G1
— Gablen-	FG5
— Karlshöhe	B6
— Kriegs-	EF1/2
— [illegible]	F4/5
— [illegible]	G6
Berg, Schell-	G4
— Schillerhöhe	G2
— Staffel-	EF4/5
— Traub-	F6
— Uhlandshöhe	H4
Bergamt, Kgl.	E3*
Bezirkskommando	G1
Bibliothek, Kgl. Hof	C6
— — Landes-	C6
— Städt.	E3/4
— Ständehaus-	F3*
— Volks-	CD4
Blindenanstalt, Nikolauspflege	H1
Börse, Effekten-	E5*
— Industrie- u. Handels-	F5*
— Landesprodukten-	E1*
Brauerei Dinkelacker	C4
— Englischer Garten	GH2
— Rettenmeyer	B4
— Tivoli	D5
Brenzhaus (Vereinshaus)	D3*
Daimler Motorenwerke	LM1†
Dekanatamt, Evang.	E4/1*
— Kath.	E2*
Diakonissenhaus Bethesda	E4*
Domänenkammer, Hof	F2*
Domänen- u. Forstdirektion, Kgl.	E2*
Dörfle, Eisenbahn	E1/2*
— Post	F2
Eichamt	D5*
Eisenbahngeneraldirektion	F2
Eisenbahnwagenwerkstätte	L4
Elektrizitätswerk, Städt.	G6
— — Cannstatt	L3
— — Untertürkheim	LM1†
Elektrizitätszentrale	M1
Entbindungsanstalt	E2*
Erholungsheim für Kinder	A1
Fernsprechamt (Post)	G3
Feuersee	CD3
Feuerwehrmagazin	E4
Friedhof Berg, 1	H4
— — 2.	H2
— Fangelsbach-	CD4/5
— Gablenberg	G5
— Gaisburg	G4
— Heslach	A3/4
— Hohenwald-Degerloch	BC6†
— Hoppenlau	DE3
— Israel. (Cannstatt)	K4
— — (Stuttgart)	G3
— Steig-	L3
— Uff	L4
— Untertürkheim, Alter	LM4†
— — Neuer	LM4†
— Zentral	GH1/2
Garnisonlazarett	F1
Garnisonpfarramt, Evang.	C3*
— Kath.	F5*
Garnisonverwaltung	F3*
Gartenstadt [illegible]	B6†
— Stuttgart	I4
Gefängnis	I2
Gemeindehaus Berg	I3
— Gablenberg	G5
— Gaisburg	I5
Generalkommando	F2
Gericht, Amts- (St.-Amt)	E4
— — (St.-Cannstatt)	L3
— — (Al.-Stadt)	F4
— Gewerbe-	D5*
— Kaufmanns-	D5*
— Land-	F4
— Oberlandes- (Justizpalast)	F4
[illegible]	F2
Gesellenhaus, Kath.	D4*
Gewerbehalle	C3
Gewerbekammer	G1*
Gewerkschaftshaus	E4*
Gouvernement, Kgl.	E2
Großer Bazar	C5
Gustav Siegle Haus	D5*
Hall- und Zollamt	K2
Handelskammer	G1*
Hans-Sachs-Haus (Vereinshaus)	C4*
Hauptfeuerwache	D4
Hauptpostamt	G2
— Cannstatt	L3
Hauptsteueramt	G1
Hauptzollamt	F3
Heilanstalt, Armen-	G1*
— Katharinenpflege	E4*
[illegible]	HE5†
— Marienpflege	D5*
— Nerven-	EF4
— Olga-	C3
— Paulinenhilfe	D5*
— Veielsche	L3*
— [illegible]	HE6†
Heim, Arbeiter-	D4
— Frauen-	G6
— Ledigen	E3*
— Säuglings-	I2
Hospital, Bürger-	FG1
— Katharinen-	E3
— Kinder-	C3*
— Ludwigs-	D2*
— Marien-	B4
— Paulinen-	D5*
— Wilhelms-	D5*
Ingenieurlaboratorium	IK3
Inselquelle	K3
Institut, Balneolog.	DE5*
— Chem. u. Elektrotechn.	E2/3*
— Physikal.	H1
Intendantur d. 26. Division	F2*
— des XIII. Armeekorps	F3/4*
Jägerhaus	A3
Justizpalast	F4
Kameralamt	K3
Kanal	L2
— Mühl-	IK1–4
Kanzlei, Alte	G6
— Städt.	G4 G5
— — (Cannstatt)	L3*
Karlsschule (jetzige Akademie)	BC6
Kaserne, Artillerie-	LM4
— Berg	I4
— Infanterie-	C6
— Königsdragoner-	L3
— Moltke-	C3
Kasino	D3, L3
Katasteramt, Kgl.	A5
Kelter	L1
Kolumbarium	GH4
König-Wilhelm-Viadukt	M2/3
Konsistorium, Evang.	G4*
Krankenhaus, Karl-Olga-	H3
— Städt.	M3
Krematorium	GH1
Kunstverein	E5
Kurgarten	M1/3
Kurhaus Buchenhof	A3
— Schillerhöhe	G2
Kursaal-Allee	L2
Kursaal Cannstatt	M2
Laboratorium, Chem. (Städt.)	D5*
— (Zentralstelle für Gewerbe u. Handel)	E3*
— Hygien.	E1*
— Pasteur	G3*
Laboratorium, Techn. (Hochschule)	E2/3
Lagerhaus, Städt.	G1
Landjägerkommando	D3
Lapidarium	C5*
[illegible]	F4
Lebensversicherungsbank	CD3
Leibstall, Kgl.	E6
Liederhalle	DE2
Loge Drei Zedern	G3
— Odd Fellow	E4*
— Schiller Nr. 3	G3
— Wilhelm zur aufgeh. Sonne	D4
— Württemberg Nr. 1	G3
Lusthausruine	FG5
Magazin, Brühl-	A4
— Pulver-	A4, LM4†
Markthalle	E4
Marstall, Kgl.	F3
Marthahaus	H1*
Maschinenfabrik [illegible]	I3
Medizinalkollegium	M4
Meierei, Alte Kgl.	I4
— Neue Kgl.	G3
Militärschießstände	A4
Ministerium des Auswärtigen	A6
— des Innern	G6
— Finanz-	F3*
— Justiz-	G4
— Kriegs-	E4
— Kultus-	G4
Münze, Kgl.	F3
Münz- u. Medaillensammlung	B5*
Museum, Kgl.	A5
— der bildenden Künste	G3
— Kriminal	E2*
— [illegible]	E5*
— Landesgewerbe	G3
— Linden- (Völkerkunde)	E1
— Obere	G3
— Württ. Schul-	GH1*
Naturalienkabinett, Kgl.	BC6
Notariate	A3
Oberamt Cannstatt	L3*
Olgakrippe	L3
Orangerie, Kgl.	G3
Ortskrankenkasse Cannstatt	K3*
— Stuttgart	D4*
Planie	E3/4
Poliklinik, Homöopath.	AB5*
— Städt.	D4*
Polizeidirektion Cannstatt	K3
— Stuttgart	EG5
Postamt, Haupt-	G2
— Scheck-	E1/2*
— Zoll-	F3*
Proviantamt, Kgl.	H1*
Rathaus Cannstatt	L3
— Stuttgart	A6
Reithalle, Kgl.	C6
— Städt.	G4
Rennplatz Weil	K4†
Rollschuhbahn	DE3*
Romantisches Tal	E5/6
Römerkastell	L1
Rosensteinpark	IK1/3
Rotenwald	A3
Schießhaus der neuen Schützengesellschaft	BC1†
— der Schützengilde	A4
Schlacht- und Viehhof	I5
Schloß, Altes	E5
— d. Herzogin v. Württ. (Königin-Olga-Bau)	G6

Digitized by Google

Öffentliche Gebäude	□
Schloß des Fürsten v. Urach	G3
— des Herzogs Albr. v. Württ. (Kronprinzpalais)	G3
— des Herzogs Rob. v. Württ. (Prinzenbau)	G3
— des Herzogs v. Urach	D4
Residenz-	DG3
— Rosenstein	I2
— Solitude	A3†
— Villa bei Berg	H/4
— Wilhelma	K3
— Wilhelmspalast	G3
Schloßgarten	F–I2/3
Schwabenstraßentunnel	C5
Schauspielhaus, Interim.	G3
Silberburg	CD4
Sparkasse, Städt.	E3/4
— Württ.	E3
Stadtdirektion	A3/4
Stadtgarten	E2/3
Stadtteil Berg	LK3
— Cannstatt	LM2/3
— Gablenberg	F–H3
Gaisburg	HI3
Hohenwalden-Degerloch	DE6†
Karlsvorstadt (Heslach)	ABC3/4
— Ostheim	GH4
— Untertürkheim	K4†
— Wangen	K4†
— Westheim	A1
Ständehaus	G3
Standesamt	D3*
Statistisches Amt, Städt.	D3*
— Landesamt	DG3
Stift, Katharinen-	F3
— Luther-	F1*
— Olga-	C5
— Paulinen-	D3*
Straßenbahndepots	C5, C4, H4
Subzentrale	E3
Telegraphenamt	D3*
Theater Friedrichsbau	E3
— Hof (Großes Haus)	CD6
— — (Kleines Haus)	CD6
— Residenz-	G4
— Schauspielhaus	D3/4
— Wilhelma-	K3
Tiergarten Doggenburg	CD1†
Turnhalle	D3
Union Deutsche Verlagsgesellschaft	D4
Vereinshaus	L3
— Evang.	D4*
— Kath.	EF3
Verkehrsverein (Großer Bazar)	G3
Vermessungsamt, Städt.	E3/4*
Versicherungsanstalt Württemberg	C3
Villa Berg	I3
— Siegle	C5
— Spemann	C5
Volksfestplatz (Wasen)	K2/3
Volksküche (Ludwigstr.)	B3*
Waisenhaus	E3
Wasserwerk Amalienberg	G4

Brunnen. Denkmäler	□
Wasserwerk Bergstraße	G3/4
— Cannstatt	K3
— Neckar-	K3
— See-	C3
Weinsteige	D4
Wildpark, Kgl.	A3†
Zahnradbahn	C4/5
Zirkus	C4
Brunnen.	
Alexanderbrunnen	G3*
Bopserbrunnen	DE5
Eberhardbrunnen	G3*
Froschbrunnen	G3/4*
Galateabrunnen	F4*
Gänsepeterbrunnen	C5
Hans-im-Glück-Brunnen	A3*
Katharinenbrunnen	B3/4*
Kelterbrunnen	F3*
Koppentalbrunnen	B3*
Konradsbrunnen	G3*
Löwenbrunnen	B3/4*
Marienbrunnen	CD4*
Merkurbrunnen	A3*
Monumentalbrunnen	F4
Paulinenbrunnen	D4*
Quellnymphenbrunnen	B3*
Relenbergbrunnen	B1*
Stuttgardiabrunnen	D3*
Wächterbrunnen	A3
Weißenburgbrunnen	E4*
Wilhelmsbrunnen	L2/3*
Denkmäler.	
Auerbachdenkmal	B2*
Bismarckdenkmal	C3
Bismarckturm	E1*
Burckhardtdenkmal	B3*
Danneckerdenkmal	C3
Eberhardgruppe	F3
[illegible]	C5†
Fischbachdenkstein	E3*
Fischerdenkmal	C3
Fraasbüste (Naturalienkabinett)	DG3*
Friedrich List-Denkmal	G3
Friedrich Vischer Denkm.	B2/3*
Gerokdenkmal	C3
Graf-Eberhard-Denkmal	G3
Hahndenkmal	D3
Hauffdenkmal	A3
Herzog-Christoph-Denkm.	DG3
Herzog Eugen-Denkmal	F4
Hylasgruppe	H3
Jubiläumssäule	DG3
Kaiser-Wilhelm I.-Denkm.	G3
Karl-Olga-Denkmal	G3*
Keplerstandbild (Rathaus)	A3*
Kernerbüste	G3*
König Karl-Denkmal	G3
König-Wilhelm I.-Denkm.	G3
König Wilhelm II. Denkmal	A3*
Kraußbüste (Naturalienkabinett)	DG3*
Kriegerdenkmal	CD4
Lisztdenkmal	F3
Moltkebüste	G3
Mörikedenkmal	D4
Moserbüste (Rathaus)	A3*
Nymphengruppe	G3

Gesandtschaften. Kirchen	□
Prinz-Hermann-Denkmal	D4
Robert-Mayer-Denkmal	B3*
Roßbändigerstandbild	G3
Schillerdenkmal	D3/4
Schubertdenkmal	D3*
Schwabdenkmal	B3*
Uhlanddenkmal	D2*
Urbanstandbild	F3/4*
Gesandtschaften.	
Bayern (Neckarstr.)	D3*
Österreich-Ungarn (Keplerstraße)	B3*
Preußen (Diemershaldenstraße)	F4*
Rußland (Kronenstr.)	C3
Kirchen.	
Apost.-kath. Kirche	G3
Baptistenkapelle	G3
Berger Kirche	IK3
Diakonissenkirche	B3*
Eberhardskirche	G3
Elisabethenkirche	C3
Englische (Katharinen-) Kirche	G3
Erlöserkirche	F2
Friedenskirche Cannstatt	LM2
— Stuttgart	G3
Gaisburger Kirche	I4
Garnisonkirche	G3
Gedächtniskirche	E1
Heilandskirche	E3
Hof- (Schloß-) Kirche	B3*
Hohenwalden-Degerlocher Kirche	DE6†
Hospitalkirche	G3
Johanneskirche	D3
Josephkirche	B4
Kreuzkirche	A4
Leonhardskirche	A5
Liebfrauenkirche	L3
Lukaskirche	H4
Lutherkirche	L3
Marienkirche	D4
Markuskirche	B4
Martinskapelle	G4
Matthäuskirche	B4
Methodistenkirche Cannstatt	L3
— Stuttgart	B4
Nikolauskirche	HI3
Pauluskirche	BC3
Petruskirche	G5
Reformierte Kirche	D3*
Rosenbergkirche	C3
Russische Kapelle	DE3
Stadtkirche	L3
Stiftskirche	D3/4
Untertürkheimer evang. Kirche	K4†
— kath. Kirche	K4†
Waisenhauskirche	G3
Wangener Kirche	K4†
Zionskirche	C3
Synagoge Cannstatt	L2/3
— Stuttgart	D3
Konsulate.	
Argentinien (Hölderlinstr.)	DE1*
Bayern (Königstr.)	D3*

Konsulate. Schulen	□
Belgien (Königstr.)	E3*
Brasilien (Jägerstr.)	EF2*
Chile (Uhlandstr.)	EF4*
Dänemark (Hohenstaufenstraße)	C5*
Frankreich (Bismarckstr.)	BC3*
Griechenland (Lindenstr.)	B2/3*
Großbritannien (Kriegsbergstraße)	EF2*
Guatemala (Königstr.)	E3*
Italien (Calwerstr.)	DE3*
Kuba (Friedrichstr.)	EF2*
Mexiko (Hölderlinstr.)	DE1*
Niederlande (Büchsenstraße)	D3*
Norwegen (Calwerstr.)	DE3*
Österreich-Ungarn (Büchsenstraße)	E3*
Peru (Ilerweg)	DE1/2*
Portugal (Büchsenstr.)	E3*
Rumänien (Königstr.)	D3*
Rußland (Kronenstr.)	EF2/3*
Sachsen (Calwerstr.)	DE3*
Schweden (Königstr.)	E3*
Schweiz (Paulstr.)	D3*
Spanien (Neckarstr.)	EF3/4*
Türkei (Büchsenstr.)	E3*
Verein. Staat. v. Amerika (Goethestr.)	F3
Schulen.	
Akademie der bildenden Künste	CD6
Baugewerkschule	E2/3
Frauenarbeitsschule	L3*
Gartenbauschule	GH1
Gewerbeschulen, Städt.	D3, DE4
Gymnasium Cannstatt	L3
— Eberhard-Ludwig-	G3
— Karls-	B4
— Mädchen- (Königin-Charlotte-)	D1*
— Mädchen- (Hölderlin-)	G5*
— Real-	E3*
— Reformreal-	G3
Handelsschule Cannstatt	L3
— Höhere	E3
— Stuttgart	G3
Hebammenschule, Landes-	G3
Höhere Mädchenschule, Städt.	L3*
— Töchterschule, Kath.	G3
Kindergärtnerinnenseminar Evang.	G3*
Konservatorium f. Musik	F4*
Kunstmalerinnenschule	F4*
Kunstgewerbeschule, Kgl.	C5
— Städt.	G3*
Kunstgewerbl. Lehr- und Versuchsanstalt, Kgl.	C3
Realschule Cannstatt	L3
— Friedrich-Eugen-	D3*
— Wilhelms-	B4,5
Reformschule Heidehof	G5*
Seminar, Lehrer	F3*
— Lehrerinnen-	F3*
Technische Hochschule	E4,5
Töchterinstitut, Evang.	B3*
Turnlehrerbildungsanstalt	B2*

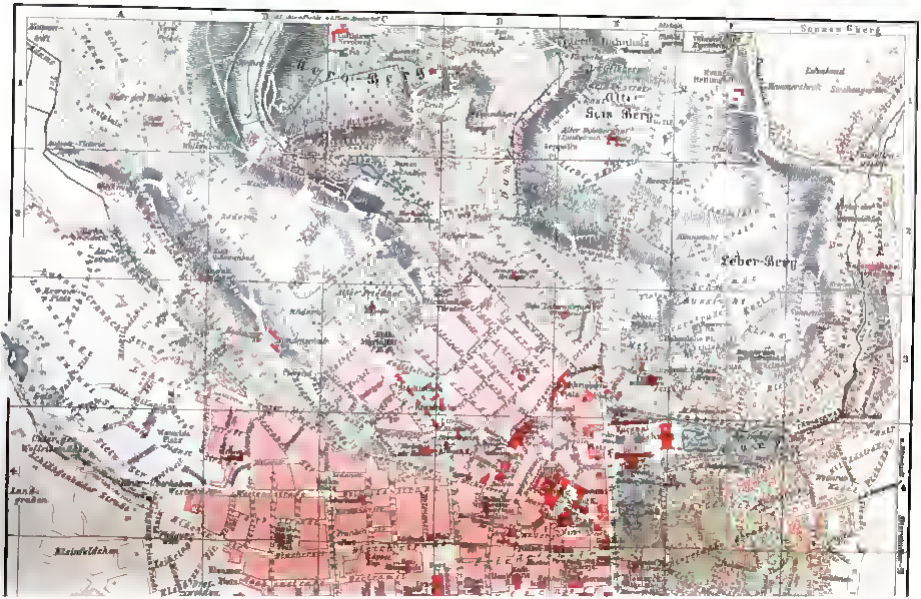

A
B
C
D
E
F
1
2
3
4
Nero-Berg
Alter Geis Berg
Sonnen Berg
Leber-Berg
Kleinfeldchen

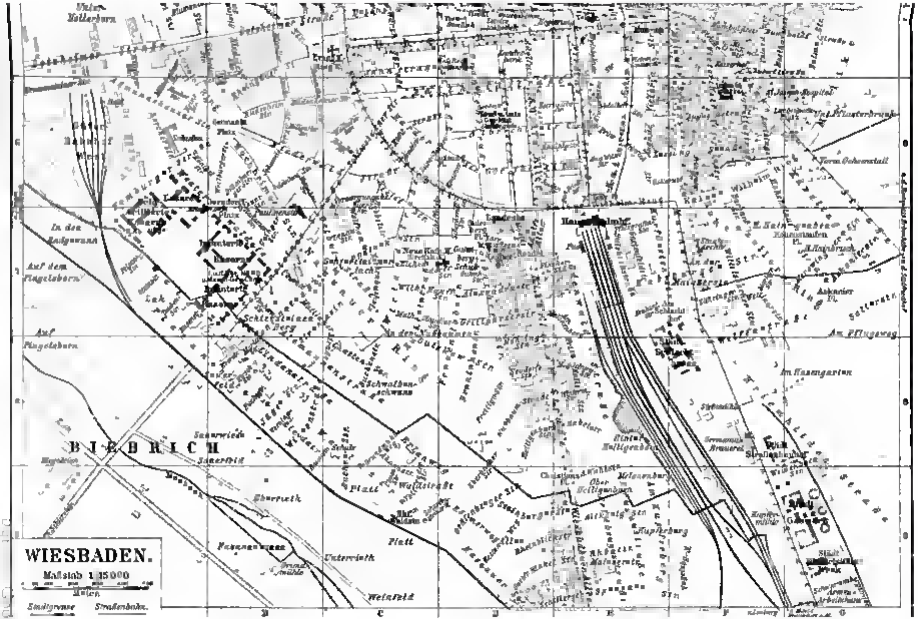

WIESBADEN.
Maßstab 1:15000
Meter
Stadtgrenze
Straßenbahn
BIEBRICH
Rhein

DER RHEINGAU
Maßstab 1 : 150 000
Kilometer
Wald
Weinberge
RHEIN
WIESBADEN
Biebrich
Eltville
Walluf
MAINZ
Kastel
Ingelheim

Bibliographisches Institut Leipzig

Wiesbaden.

Zuständiges Amtsgericht, Bezirkskommando, Standesamt: Wiesbaden. Postbestellanstalten: Die Bestellung erfolgt durch Postamt Wiesbaden 1.

Straßenbahnen.

- Linie 1 Wiesbaden – Neroberg – Beausite – Nerotal – Biebrich – Schierstein bzw. Mainz (Schild und Licht gelb).
- „ 2 Wiesbaden (Hauptbahnhof) – Sonnenberg (Schild und Licht rot).
- „ 3 Hauptbahnhof – Unter den Eichen (Schild und Licht blau).
- „ 4 Hauptbahnhof – Ringkirche – Emser Straße (Schild und Licht grün).
- Linie 5 Wiesbaden – Infanteriekaserne – Ringkirche – Hauptpost – Erbenheim (Schild schwarz, Licht weiß und rot).
- „ 6 Wiesbaden (Kurhaus) – Mainz (Schild und Licht weiß).
- „ 7 Dotzheim – Wiesbaden (Wilhelmstraße) – Bierstadt (Schild schwarz, Licht weiß).
- „ 8 Biebrich – Rheinufer – Bahnhof Biebrich Ost (Schild schwarz, Licht weiß).

Straßenverzeichnis.

Buchstaben und Zahlen in der Spalte □ geben die Lage der Straßen, Plätze usw. auf dem Stadtplan an. Sind Buchstaben und Zahlen mit einem * versehen, so bedeutet dieses, daß der Name aus Platzmangel fehlt, mit einem †, daß er außerhalb des Planes in Fortsetzung des Quadrates liegt.

-straße	□
Aar-	A2/3
Abegg-	F3
Adalbert-	E2
Adelheid-	CD6
Adler-	CD4
Adolfsallee	D6/7
Adolfsberg	E3
Adolf-	D5
Albrecht-Dürer-	AB4
Albrecht-	D4/5
Alwinen-	BC7/8
Alexandra-	D7
Alsheimer-	G4/5
Am Kupferberg	E9
— Melonenberg	DE7
— Paulinenschlößchen	EF3
— Römertor	D4
— Schlachthaus	EF7
Amselberg-	G2†
An der Drei Lilien Quelle	E4*
— der Ringkirche	BC5*
Anton-Wahl-	E8/9
Arndt-	C8
Askanierplatz	G7
Askanier-	G7
Assmannshäuser-	A6
Auerbach-	D6/7
Augusta-	F8
Auguste-Viktoria-	E5/6
August-Wilhelm	EF1/2
August [illegible]-	E6
Aukammallee	G3*
Bachmayer-	D8
Bahnhof-	D6
Bahnholz-	F1
Barbarossa-	F6/7
Bären-	DE4
Beethoven-	FG5
Berg-	A3
Bogenweg	A3
Belle-Alliance-	A3
Bertram-	C5
Biebricher-	DE7/8
Bierstadter Höhe	E4†
Bierstadter-	F4/5
Binger-	G2†
Bismarckplatz	B5
Bismarckring	B5/6
Bleich-	CD4/5
Blücherplatz	B4
Blücher-	BC4
Blumen-	F5
Blumenthal-	AB5
Böcklin-	A3
Bodenstedt-	B4
Boseplatz	CD5
Brabanter-	E7
Brahms-	EF1
Brentano-	D7/8
Brunnen-	G4†
Buchen-	C8/9
Büdinger-	D5/6*
Bülow-	D4
Burg-, Große	D4
— Kleine	E4
Castelsberg	E6
Carl-	E1
Cecilienplatz	E4
Chausseeweg	D3/4
Charlotten-	G1
Chatten-	C9
Chopin-	F5/6
Christiansplatz	D10
Cimbern-	E7
Colomb-	D6
Coulin-	C4
Dambachtal	DE1-3
Defregger-	A8
Delaspée-	B5/6*
Dennsweg	D1
Diener-	D6/7
Dillenburger-	D8
Dotzheimer-	A–E6
Dreiweiden-	BC6
Druden-	E4
Drusus-	E5
Dinkelberg-	E1
Eberbacher-	D5/6
Eckernförde-	E4
Eibinger-	A5/6
Eichendorff-	CD7
Eitel-Fritz-	E8
Eleonoren-	C5
Ellenbogengasse	D4
Elsässer Platz	D6
[illegible]-	AB5
Eltviller	B5/6
Emser-	BC3/4
Erath	F4
Erbacher-	D6
Fach-	A8
Faulbrunnenplatz	D4*
Faulbrunnen-	D4/5
Feldberg-	E6
Feld-	CD3
Fichte-	G4
Fischbacher-	A3/4
Fischer-	DE7
Flotow-	EF3
Franken-	C4
Frankfurter-	FG6-7
— Kleine	F5
Franz-Abt-	CD6
Frauenlob-	D7/8
Frauensteiner-	A6
Freiherr-vom-Stein-	A3/4
Freiligrath-	D6
Fresenius-	D1/2
Friedens-	G1/2†
Friedrich-Lang-	BC1
Friedrich-Otto-	D3*
Friedrich-	DE5
Fritz-Kalle-	E5
Fritz-Reuter-	F6
Gaab-	AB4
Gabelsberger-	C8
Gagern-	A4
Gartenfeld-	E7
Garten-	F1
Geibel-	C7
Geisberg-	B4
Geisenheimer-	B6
Gemeindebadgäßchen	D4*
Georg-August-	A10/11
Gerichts-	E6
Germaniaplatz	E2
Gersdorfplatz	B4/5
Gersdorff-	A2/3/1
Gluck-	EF*
Gneisenau-	B4/5
Goeben-	BC5
Goethe-	DE5
Goldgasse	D4
Graben-	D4
Grünberger	D5
Gretelweg	E1
Grillparzer-	D7
Grundsellberg	C9
Grünweg	F4
Gustav-Adolf-	C3/4
Gustav-Freytag-	FG5
Gutenbergplatz	B7
Gutenberg-	B7
Gutzkow-	CD7
Habel-	E8
Hahnburger	EF7
Hadamarer-	E7
Häfnergasse	D4
Hainerweg	F3
Hallgarter-	B6
Händel-	DE1
Hänselweg	DE†
Hans-Sachs-	E1
Harting-	C3/4
Hattenheimer-	A6
Haydn-	G4/5
Hebbel-	C6/7
Hedwig-	G4†
Hegel-	E1
Heiligenborn	D6
Heine-	A6
Heinrichsberg	D3
Helenen-	C4
Hellmund	C4/5
Herder-	CD6
Hergenhahn-	E8
Hermann-	C4
Herrngarten-	DE5
Herrnmühlgasse	D4*
Herzogsweg	D1
Hess-	E8
Hilda-	FG4
Hirschgraben	D3/4
Hochheimer-	D6/7
Hochstätten-	D4
Hoch-	D3
Hohenloheplatz	F5
Hohenlohe-	F5
Hohenstaufenplatz	FG7
Hohenstaufen-	FG6/7
Hohenzollernplatz	FG7
Holbein-	A2/3
Homburger-	AB6
Humboldt-	FG5
Idsteiner-	E1/2
Ingelheimer-	A5†
Irenen-	C4*
Jahn-	C6
Joachim-	DE6
Johannisberger-	B6
Julius-	F4/5
Kaiser-Friedrich-Platz	D4
Kaiser-Friedrich-Ring	CD5/6
Kaiserplatz	B6
Kaiser-	B5/6
Kaiser-Wilhelm-Ring	EF6
Kant-	D8
Kapellen-	DE3/4
Karl-Maria-von-Weber-	FG2/3
Karl-	CD5/6
Karolinger-	G6/7
Kastell-	D8
Katharinen-	E4†
Kauber-	A6
Keller-	CD3
Kesselbach-	E3
Kiedricher	B5/6
Kirchbach-	B3/4†
Kirchgasse	D4/5
— Kleine	D4*
Klarenthaler-	B5
Kleist-	C6/7
Klinger-	B5/6
Klopstock-	C7
Knaus-	BC3/4
Kochbrunnenplatz	E3
Königsteiner-	AB6
Königstuhl	EF2/3
Körner-	D6
Kranzplatz	D3/4
Kreidel	G3
Kreuzer-	DE3
Kriemhilden-	FG5/6
Kronprinzen	E5/6
Kruse-	AB4
Kurfürsten	EF7
Kurhausplatz	E4
Lahn-	AB3
Langenbeckplatz	FG6
Langenbeck-	G6*
Langgasse	D4
— Kleine	D4*
Lanz-	D1/2
Leberberg	F3
Lehr-	D3
Lenau-	C7
Lambach-	A3
Lessing-	EF6
Liebig-	E5
Liszt-	EF1/2
Lorcher-	A5
Loreleiring	AB5/6
Lortzing-	F6
Lothringer-	AB5/6
Lucas-Cranach-	A2/3
Ludwig-	C3
Luisenplatz	D5
Luisen-	DE5
Luxemburgplatz	CD6
Luxemburg-	CD6
Magdeburg-	E6
Mainzer	FG5-8
Manteuffel-	A5
Marien-	E6
Markgrafen	F7
Marktplatz	E4
Markt-	DE4
Marschall-	A3/4
Martha-	G4/5
Martin-	F6
Matthias-Claudius-	CD7
Mathilden-	G4†
Mattiaker-	BC7/8
Mauergasse	DE4
Mauritiusplatz	D4
Mauritius-	E4
Mendelssohn	F1/2
Merowinger-	G7
Metzgergasse	C4
Meyerbeer-	EF2
Michelsberg	D4
Mittelheimer	A5/6
Mittel-	D4*
Möhring	D7/8
Moltkering	C5/6
Moritz-	D5–7
Mosbacher-	D7/8
Mozart-	G5
Mühlgasse	E4
Müller-	D5
Museum-	E4
Nassauer Ring	BC7/8
Neroberg-	C3/4
Nero-	D3
Nerotal, Nördl.	BC3
— Südliches	BC3
Nettelbeck-	B4
Neubauer-	E8
Neuberg	E5
Neudorfer-	E6
Neugasse	D4/5
Niederwald-	DE6

Google

Wiesbaden

-straße	□	-straße	□	-straße	□	-straße	□	-straße	□
Nikolas-	E5/6	Riederberg-	DC3/4	Schloßplatz	E4	Tennelbach-	F1	Weinberg-	DC3
Nord-	G4†	Riehl-	C6	Schöne Aussicht	GF2	Teutonen-	E7	— Kleine	C1*
Nußbaum-	D6	Robert-Koch-	E1/2	Schubert-	FG5	Thaer-	E1	Weinreb-	C3/4†
Odenwald-	E7/8	Röder-	D6	Schulberg-	D4	Thelemann-	EF4	Weißenburg-	C6
Oestricher-	B5/6	Römerberg	D5	Schulgasse	D4	Theodoren	FG4/5	Welfen	FG7/8
Oranien-	D5/6	Rondel	D7	Schumann-	GF2	Thomae-	GF2	Wellritz-	CD4
Oskar-	EF6	Roon-	E4/5	Schützenhof	D5	Thurbergweg	D3	Werder-	B6
Pagenstecher-	D6	Rosen-	F4/5	Schützen-	A2	Thorwaldsenanlage	AB3	Westend-	AB4
Panoramaweg	G3†	Rossel	DE3	Schwalbacher-	E4/5	Ubier-	B7	Westerwald	AB6/7
Park-	FG3-4	Rößler-	F3	— Kleine	E4	Uhland	F5	Wettiner	F7
Paulinen	EF4/5	Roth	C3	Schwarzenberg-	E4	Unter den Eichen	G1	Wieland-	C6/7
Pfalzgrafen-	E7	Rubens-	AD5	Sedanplatz	C4	Usinger-	B7	Wiesen	BC5
Philippsberg	BC3/4	Rückert-	C7/8	Sedan-	C4	Van Dyk	A6	Wilhelm Hauff-	CD7
Philosophenweg	G1	Rüdesheimer-	BC6	Seeroben-	B4	[illegible]-	FG4	Wilhelminen-	BC2
Platter-	A-D1-4	Ruhberg-	BC2	Siegfried-	G4†	Viktoria-Luise-	B5	Wilhelmshöhe	FG4
Prangs-	CD1	Saalgasse	DE3	[illegible]-	DC7/8	Viktoria-	F5/6	Wilhelm-	E4/5
Prem-	A4	Salier-	G7	Solms-	G6	Walkmühl-	AB5/6	— Kleine	D6
Prinz-Friedr.-Karl-	A6	Salzbach	G7	Sonnenberger-	FG3-4	Walkmühltal-anlagen	A5/6	Winkeler-	AB6
Prinz-Heinrich-	E6	Sartorius-	D7	Sophien-	G6	Wallufer-	D6	Wintermeyer-	B6
Prinz-Nikolas-	DE5*	Schacht-	D3	Spiegelgasse	D3/4	Walram-	C4	Wittelsbacher-	F7
Querfeld-	C4	Scharnhorst-	D4/5	Spohr-	F4	Waterlooplatz	A4	Wolfram-von-Eschenbach-	C7
Quer-	D1	Scheffel	CD6,7	Steinberger-	DE6	Waterloo-	AB3/4	Wörth-	C5/6
Rauenthaler-	D5/6	Schenkendorf-	D6/7	Steingasse	D5	Webergasse	DE3/4	York-	E4
Reichenau-	A3/4	Schiersteiner-	BC6/7	Steinmetz	D6	— Kleine	E4*	Zähringer	F7
Rheinbahn-	D5	Schillerplatz	D5	Stift-	D5	Weidenborn-	FG2/3	Zeppelinplatz	DE1
Rheingauer-	B5/6	Schilling-	AB5	Stolze-	F6	Weilburger-	D7	Zietenring	B6
Rhein-	C-E5	Schlangenbader-	A4	Straßburger Platz	A4	Weil-	D3	Zimmermann-	C5
Richard-Wagner-	FG1/2	Schlichter-	DE4	Taunus-	DE5/6				

Öffentliche Gebäude, Wohlfahrts- und andere Anstalten.

Öffentliche Gebäude	□
Adlerquelle	D4*
Akzisamt	D4
Archiv, Staats-	F7
Städt. (Rathaus)	E4
Armenarbeitshaus	B6
Bad, Augusta-Viktoria-	F5
— Gemeinde-	E4
— Kaiser-Friedrich-	D5
— Luft- u. Sonnen-	B5
— Nerotal	C3
— Volksbrause-	E4
Bahnhof, Güter-	A6
— Haupt-	E7
— Waldstraße	C6
Bank, Deutsche	D5
Landes-	E5
Reichs-	DE5
Vorschußverein	D5
Bauamt, Städt. Hoch-	D5*
— Straßen- (Rathaus)	E4
Bauhof, Städt. Straßen-	FG8
[illegible]	D1
Berg, Alter Geis-	D4
— Leber-	FG6
Nero-	BC1
Bezirkskommando	C5
Bibliothek, Landes-	D5
Chemisches Laboratorium Fresenius	DE3
Diakonenheim	C4*
Diakonissenheim	C4*
Diakonissenmutterhaus	D7*
Eichamt (Rathaus)	E4
Elektrizitätswerk, Städt.	D5
Fernsprechamt	E5*
Festplatz, Unter den Eichen	A1
Feuerwache	E4*
Friedhof, Alter	D5
— Griechischer	D1
— Israel.	G1† B8
— Nord-	A1
— Süd-	G6/8†
Garnisonlazarett	A5
Gaswerk, Städt.	G6
Gefängnis	D6
Gemäldegalerie	E4

Öffentliche Gebäude	□
Gericht, Amts-	D5
— Land-	E4
Handelskammer	D5*
Handwerkskammer	E4/5*
Hauptzollamt	D5
Heidenmauer	D5
Heilanstalt, Armen Augen-	D3
— Dietenmühle	G1
— Elisabethen	D5
— Wilhelms-	DE4
Herberge zur Heimat	C4
Hospital Barmherz. Brüder	D4*
— Dienstmägde Christi	D5*
— Heilig Geist	D6*
— St. Josef	FG6
Kaserne Artillerie-	G7
— Infanterie-	AB7
Kasino, Militär-	AB7*
— Zivil-	D5
Kinderbewahranstalt	E4
Kochbrunnen mit Trinkhalle	D5
Kolonnaden	E4
Krankenhaus Roten Kreuz	F6
— St. Josefs-Hospital	FG6
— Städt.	CD3
Kuranstalt Lindenhof	AB5
Kurhaus Bad Nerotal	C3
— Städt.	EF4
— Waldeck	A4
Landesdirektion	E7*
Landeshaus	E7
Landratsamt	F6*
Landwirtschaftl. Institut	G1
Leihhaus	D5*
Loge Hohenzollern	D5*
— Lessing	D6*
— Plato	DE5*
Luftkurort Neroberg	C1
Museum	D5
Nerobergbahn	C1
Nerobergtempel	BC1
Park, Herzogin-Elisabeth-	BC1/2
— Kur-	FG3/4
Paulinenschlößchen	E3
Poliklinik, Allgem.	C4*
Polizeidirektion	E4/5

Denkmäler	□
Rathaus	E4
Regierung, Kgl.	DE5
Reitbahn	D1
Rettungshaus	F1
Rheinblick (Aussicht)	C1
Römertor	D5
Sanatorium Friedrichshöhe	F4
— Roten Kreuz	F5
Schlachthaus, Städt.	EF8
Schloß, Kgl.	DE4
Standesamt (Rathaus)	E4
Stift, Damenheim	D1
— Karoline-Sabine-	D5*
— Paulinen-	E7
Telegraphenamt	E5*
Theater, Kgl. Hof-	E4
— Reichshallen-	D5
— Residenz-	D6
— Volks-	C5
— Walhalla-	D5
Turngesellschaft	D5
Vereinshaus, Evang.	C4*
Verkehrsbureau	E4*
Vermessungsamt, Städt. (Rathaus)	E4
Versorgungshaus	C6
Villenkolonie Eigenheim	F1
Denkmäler	
Augusta-Viktoria-Tempel	A1*
Bismarckdenkmal	D5
Bismarckturm	D6/5†
Bodenstedtdenkmal	D5
Ferdinand-Hey'l-Denkmal	F3
Freseniusdenkmal	D3
Gustav Freytag Denkmal	D4*
Hygieiagruppe	D5*
Kaiser-Friedrich-Denkmal	E4
Kaiser-Wilhelm-Denkmal	E4
Kriegerdenkmäler	D6 D8
Marktbrunnen	E4
Marktsäule	E4
Schillerdenkmal	E4
Waterloodenkmal	D6
Wilhelm-von-Oranien-Denkmal	E4

Kirchen, Konsulate usw.	□
Kirchen	
Altkatholische Kirche	D4
Apostolische Kapelle	C4*
Baptistenkirche (Zions-Kapelle)	D5*
Bergkirche	D6
Bonifatiuskirche	D5
Dreifaltigkeitskirche	CD7
Englische Kirche	D5
Lutherkirche	D7
Mariahilfkirche	C3
Marktkirche	E4
Methodistenkirche	C4
Ringkirche	BC5
Russische Kirche	CD1
Synagoge	E4
Konsulate	
Bolivien ([illegible])	BC2
Brasilien (Wilhelmstr.)	E4/5
Chile (Adelheidstr.)	CD6
Italien ([illegible] Str.)	D7/8
Portugal (Paulinenstr.)	EF4/5
Vereinigte Staaten von Amerika (Rheinstr.)	C-D6
Kurbrunnen	
Adlerquelle	D4*
Bäckerbrunnen	D6*
Faulbrunnen	D4
Gemeindebadbrunnen	D4*
Kochbrunnen	D5
Schulen	
Akademische Lehranstalt (Fresenius)	DE3
Blindenschule	D6
Gewerbeschule	C4
Gymnasium, Kgl.	D5*
— Kgl. Real-	DE5
— Städt. Real-	D5*
Institut der Engl. Fräulein St. Maria	E5*
Lyzeum I, Städt.	D4
II, Städt.	D6
Oberrealschule	E4

Digitized by Google

Verlag des Bibliographischen Instituts in Leipzig.

Enzyklopädische Werke.

	M.	Pf.
Meyers Grosses Konversations-Lexikon, *sechste Auflage.* Mit 16 931 Abbildungen, Karten und Plänen im Text und auf 1522 Illustrationstafeln (darunter 180 Farbendrucktafeln und 343 selbständige Kartenbeilagen) sowie 160 Textbeilagen.		
Gebunden in 20 Halblederbänden	je	10 —
Gebunden in 20 Lederhalbfranzbände, Prachtausgabe	je	12 —
Ergänzungsband *und* ***drei Jahres-Supplemente*** *dazu.* Mit vielen Illustrationstafeln, Karten und Plänen. Handpassig wie beim Hauptwerk		
Meyers Kleines Konversations-Lexikon, *siebente Auflage.* Mit 6512 Abbildungen im Text und auf 550 Illustrationstafeln (darunter 80 Farbendrucktafeln und 147 Karten und Pläne) sowie 127 selbständige Textbeilagen.		
Gebunden, in 6 Halbledereinbänden	je	13 —
Meyers Handlexikon des allgemeinen Wissens, *sechste Auflage.* Mit 1220 Abbildungen auf 80 Illustrationstafeln (darunter 7 Farbendrucktafeln, 32 Haupt- und 40 Nebenkarten) 45 selbständigen Textbeilagen und 30 statistischen Übersichten.		
Gebunden in 2 Halbledereinbänden	je	11 —
Gebunden in 1 Halbleder-Band		20 —

Naturgeschichtliche Werke.

	M.	Pf.
Brehms Tierleben, *vierte Auflage.* Mit über 2000 Abbildungen im Text und auf mehr als 500 Tafeln in Farbendruck, Ätzung und Holzschnitt sowie 13 Karten.		
Gebunden, in 10 Halbledereinbänden	je	12 —
Brehms Tierleben, Kleine Ausgabe für Volk und Schule. *Dritte,* von *Dr. Walther Kahle neubearbeitete Auflage.* Mit etwa 800 Abbildungen im Text und 100 Tafeln in Farbendruck, Ätzung und Holzschnitt.		
Gebunden in 4 Leinenbänden	je	10 —
Der Mensch, von Prof. Dr ***Joh. Ranke.*** *Dritte Auflage.* Mit 695 Abbildungen im Text (1714 Einzeldarstellungen), 64 Tafeln in Farbendruck, Tontätzung und Holzschnitt und 7 Karten.		
Gebunden in 3 Halbledereinbänden	je	15 —
Völkerkunde, von Prof. Dr. ***Friedr. Ratzel.*** *Zweite Auflage.* Mit 1103 Abbildungen im Text, 6 Karten und 58 Tafeln in Farbendruck und Holzschnitt.		
Gebunden in 2 Halbledereinbänden	je	15 —
Die Pflanzenwelt, von Prof. Dr. ***Otto Warburg.*** Mit etwa 775 Abbildungen im Text und über 85 Tafeln in Farbendruck und Ätzung.		
Gebunden in 3 Halbledereinbänden	je	16 —
Pflanzenleben, von Prof. Dr. ***A. Kerner von Marilaun.*** *Zweite Auflage.* Mit 448 Abbildungen im Text (mehr als 2100 Einzeldarstellungen), 1 Karte und 64 Tafeln in Farbendruck und Holzschnitt.		
Gebunden in 3 Halbledereinbänden	je	16 —
Erdgeschichte, von Prof. Dr. ***Melchior Neumayr.*** *Zweite von Prof. Dr V. Uhlig bearbeitete Auflage.* Mit 870 Abbildungen im Text, 4 Karten und 34 Tafeln in Farbendruck und Holzschnitt.		
Gebunden in 2 Halbledereinbänden	je	10 —
Das Weltgebäude. Eine gemeinverständliche Himmelskunde. Von Dr ***M. Wilhelm Meyer.*** *Zweite Auflage.* Mit 201 Abbildungen im Text, 6 Karten und 34 Tafeln in Farbendruck, Ätzung und Holzschnitt.		
Gebunden in Halbleder		16 —
Die Naturkräfte. Ein Weltbild der physikalischen und chemischen Erscheinungen. Von Dr ***M. Wilhelm Meyer.*** Mit 474 Abbildungen im Text und 22 Tafeln in Farbendruck, Ätzung und Holzschnitt.		
Gebunden in Halbleder		13 —
Leitfaden der Völkerkunde, von Prof. Dr. ***Karl Weule.*** Mit einem Bilderatlas von 120 Tafeln (mehr als 800 Einzeldarstellungen) und einer Karte der Verbreitung des Menschenrassen.		
Gebunden, in Leinen		9 50

Ausführliche Prospekte zu den einzelnen Werken stehen kostenfrei zur Verfügung.

Digitized by Google

	M.	Pf.
Bilder-Atlas zur Zoologie der Säugetiere, von Prof. Dr ***W. Marshall.*** 258 Abbildungen mit beschreibendem Text. Gebunden, in Leinen	2	50
Bilder-Atlas zur Zoologie der Vögel, von Professor Dr ***W. Marshall.*** 238 Abbildungen mit beschreibendem Text. Gebunden, in Leinen	2	50
Bilder-Atlas zur Zoologie der Fische, Lurche und Kriechtiere, von Prof. Dr ***W. Marshall.*** 208 Abbildungen mit beschreibendem Text. Gebunden, in Leinen	9	50
Bilder-Atlas zur Zoologie der Niederen Tiere, von Professor Dr ***W. Marshall.*** 292 Abbildungen mit beschreibendem Text. Gebunden, in Leinen	9	50
Bilder-Atlas zur Pflanzengeographie, von Dr ***Moritz Kronfeld.*** 216 Abbildungen mit beschreibendem Text. Gebunden, in Leinen	6	50
Kunstformen der Natur. 100 Foliotafeln in Farbendruck und Kupferätzung mit beschreibendem Text von Prof Dr ***Ernst Haeckel*** In zwei eleganten Sammelkasten Gebunden, in Leinen	37 45	60 —

Geographische Werke.

	M.	Pf.
Allgemeine Länderkunde. ***Kleine Ausgabe,*** von Prof Dr ***Wilh. Sievers*** Mit 63 Textkarten und Profilen, 33 Kartenbeilagen 35 Tafeln in Farbendruck Ätzung und Holzschnitt und 1 Tabelle. Gebunden, in 2 Leinenbänden je	10	—
Die Erde und das Leben. Eine vergleichende Erdkunde Von Prof Dr ***Friedrich Ratzel.*** Mit 487 Abbildungen im Text 21 Kartenbeilagen und 46 Tafeln in Farbendruck Ätzung und Holzschnitt. Gebunden, in 2 Halblederbänden je	17	
Afrika. *Zweite,* von Prof Dr ***Friedr. Hahn*** *umgearbeitete Auflage.* Mit 173 Abbildungen im Text, 11 Karten und 21 Tafeln in Farbendruck, Ätzung und Holzschnitt. Gebunden, in Halbleder	17	—
Australien, Ozeanien und Polarländer, von Prof. Dr ***Wilh. Sievers*** und Prof Dr ***W. Kükenthal.*** *Zweite Auflage.* Mit 198 Abbildungen im Text 14 Karten und 24 Tafeln in Farbendruck Ätzung und Holzschnitt. Gebunden, in Halbleder	17	—
Süd- und Mittelamerika, von Prof Dr ***Wilh. Sievers.*** *Zweite Auflage.* Mit 144 Abbildungen im Text, 11 Karten und 20 Tafeln in Farbendruck Ätzung und Holzschnitt. Gebunden, in Halbleder	16	—
Nordamerika, von Prof Dr ***Emil Deckert*** *Zweite Auflage.* Mit 130 Abbildungen im Text, 12 Karten und 21 Tafeln in Farbendruck Ätzung und Holzschnitt. Gebunden, in Halbleder	16	
Asien, von Prof Dr ***Wilh. Sievers*** *Zweite Auflage.* Mit 157 Abbildungen im Text, 16 Karten und 20 Tafeln in Farbendruck Ätzung und Holzschnitt. Gebunden, in Halbleder	17	—
Europa, von Prof. Dr ***A. Philippson.*** *Zweite Auflage.* Mit 144 Abbildungen im Text, 14 Karten und 22 Tafeln in Farbendruck, Ätzung und Holzschnitt. Gebunden, in Halbleder	1	
Das Deutsche Kolonialreich. Eine Länderkunde der deutschen Schutzgebiete Unter Mitarbeit hervorragender Fachgelehrter herausgegeben von Prof Dr ***Hans Meyer*** Mit 12 Tafeln in Farbendruck 58 Doppeltafeln in Ätzung und Holzschnitt, 54 farbigen Kartenbeilagen und 102 Textkarten Profilen und Diagrammen Gebunden, in 2 Leinenbänden je	15	—
Meyers Geographischer Handatlas. *Vierte Auflage.* 121 *Haupt-* und 128 Nebenkarten mit 5 Textbeilagen und alphabetischem Register aller auf den Karten und Plänen vorkommenden Namen Gebunden, in Leinen	10	—

Digitized by Google

	M.	Pf.
Meyers Orts- und Verkehrs-Lexikon des Deutschen Reichs. *Fünfte, neubearbeitete Auflage* Auf Grund amtlicher Unterlagen von Reichs-, Landes- und Gemeindebehörden herausgegeben von Dr. *E. Ulrecht.* Mit 52 Stadtplänen nebst Straßenregisterkarten, 19 Umgebungs- und Übersichtskarten einer Verkehrskarte und vielen statistischen Beilagen		
Gebunden in 2 Leinenbänden	je	18 —
Ritters Geographisch-Statistisches Lexikon. *Neunte Auflage* Revidierter Abdruck		
Gebunden in 2 Halblederbänden	je	30 —
Bilder-Atlas zur Geographie von Europa, von Dr. *Alois Geistbeck.* 233 Abbildungen mit beschreibendem Text.		
Gebunden in Leinen		2 80
Bilder-Atlas zur Geographie der außereuropäischen Erdteile, von Dr. *Alois Geistbeck* 314 Abbildungen mit beschreibendem Text.		
Gebunden in Leinen		2 75
Verkehrs- und Reisekarte von Deutschland nebst Spezialdarstellungen der rheinisch-westfälischen Industriegebiets und des südwestlichen Sachsens sowie zahlreichen Nebenkarten Von *F. Kraus.* Maßstab 1:1 500 000.		
In Ölfarben gedruckt und in Vorbereitung		1 —
Auf Leinen gespannt mit Stäben zum Aufhängen		2 25

Welt- und kulturgeschichtliche Werke.

	M.	Pf.
Weltgeschichte, unter Mitwirkung von 35 hervorragenden Fachgelehrten herausgegeben von Dr. *Hans F. Helmolt.* Mit 55 Karten und 176 Tafeln in Farbendruck, Ätzung und Holzschnitt.		
Gebunden in 9 Halblederbänden	je	10 —
Meyers Historischer Handatlas. Mit 62 Hauptkarten, vielen Nebenkärtchen, einem Geschichtsabriß in tabellarischer Form und 10 Registerblättern		
Gebunden in Leinen		6 —
Das Deutsche Volkstum, unter Mitarbeit hervorragender Fachgelehrter herausgegeben von Prof. Dr. *Hans Meyer. Zweite Auflage.* Mit 1 Karte und 45 Tafeln in Farbendruck, Kupferätzung und Holzschnitt.		
Gebunden in 2 Leinenbänden	je	6 50
Gebunden in 1 Halbleder-Band		18 —
Urgeschichte der Kultur, von Dr. *Heinrich Schurtz.* Mit 430 Abbildungen im Text, 1 Karte und 23 Tafeln in Farbendruck, Tonätzung und Holzschnitt.		
Gebunden in Halbleder		17 —
Geschichte der Deutschen Kultur, von Prof. Dr. *Georg Steinhausen. Zweite Auflage.* Mit etwa 205 Abbildungen im Text und 28 Tafeln in Farbendruck und Kupferätzung.		
Gebunden in 2 Leinenbänden	je	10 —
Natur und Arbeit. Eine allgemeine Wirtschaftskunde. Von Prof. Dr. *Alwin Oppel.* Mit 216 Abbildungen im Text, 23 Kartenbeilagen und 24 Tafeln in Farbendruck Ätzung und Holzschnitt.		
Gebunden, in 2 Leinenbänden	je	10 —
Gebunden, in 1 Halblederband		16 —

Literatur- und kunstgeschichtliche Werke.

	M.	Pf.
Weltgeschichte der Literatur, von *Otto Hauser.* Mit 62 Tafeln in Farbendruck Tonätzung und Holzschnitt.		
Gebunden in 2 Leinenbänden	je	10 —
Geschichte der Deutschen Literatur, von Professor Dr. *Friedr. Vogt* und Prof. Dr. *Max Koch. Dritte Auflage.* Mit 172 Abbildungen im Text, 31 Tafeln in Farbendruck, Tonätzung, Kupferdruck u. Holzschnitt 2 Buchdruck- u. 43 Faksimilebeilagen		
Gebunden in 2 Halblederbänden	je	10 —

gitzed by Google

	M.	Pf.
Geschichte der Englischen Literatur, von Prof. Dr. ***Rich. Wülker.*** *Zweite Auflage.* Mit 229 Abbildungen im Text, 30 Tafeln in Farbendruck, Tonätzung, Kupferstich und Holzschnitt und 15 Faksimilebeilagen. Gebunden, in 2 Halblederbänden je	10	—
Geschichte der Italienischen Literatur, von Prof. Dr. ***Berthold Wiese*** und Prof. Dr. ***Erasmo Pèrcopo.*** Mit 158 Abbildungen im Text, 31 Tafeln in Farbendruck, Kupferätzung und Holzschnitt und 8 Faksimilebeilagen. Gebunden, in Halbleder	16	—
Geschichte der Französischen Literatur, von Professor Dr. ***Hermann Suchier*** und Professor Dr. ***Adolf Birch-Hirschfeld.*** *Zweite Auflage.* Mit etwa 180 Abbildungen im Text, 25 Tafeln in Farbendruck, Kupferätzung und Holzschnitt und 15 Faksimilebeilagen. Gebunden, in 2 Halblederbänden je	10	—
Geschichte der Kunst aller Zeiten und Völker, von Professor Dr. ***Karl Woermann.*** Mit 1361 Abbildungen im Text (1527 Einzeldarstellungen) und 182 Tafeln in Farbendruck, Tonätzung und Holzschnitt. Gebunden, in 6 Halblederbänden je	17	—

Wörterbücher.

	M.	Pf.
Orthographisches Wörterbuch der deutschen Sprache, von Dr. ***Konrad Duden.*** *Achte Auflage.* Gebunden, in Leinen	1	90
Orthographisches Wörterverzeichnis der deutschen Sprache, von Dr. ***Konrad Duden.*** *Zweite Auflage.* Gebunden, in Leinen	—	50
Wörterbuch der deutschen Sprache, von Dr. ***Daniel Sanders.*** Gebunden, in 3 Halblederbänden je	20	—
Handwörterbuch der deutschen Sprache, von Dr. ***Daniel Sanders.*** *Achte von Dr.* ***J. Ernst Wülfing*** *neubearbeitete Auflage.* Gebunden, in Leinen	13	—

Technik.

	M.	Pf.
Moderne Technik. Die wichtigsten Gebiete der Maschinentechnik und Verkehrstechnik allgemeinverständlich dargestellt und erläutert durch zerlegbare Modelle. Unter Mitarbeit hervorragender Fachleute herausgegeben von Ingenieur ***Hans Blücher.*** Mit 1391 Abbildungen im Text und 15 zerlegbaren Modellen. Gebunden, in 2 Leinenbänden	20	—

Meyers Klassiker-Bibliothek.

	M.	Pf.
Arnim, herausgegeben von *J. Dohmke,* 1 Band	2	—
Brentano, herausgegeben von *J. Dohmke,* 1 Band	2	—
Bürger, herausgegeben von *A. E. Berger,* 1 Band	2	—
Chamisso, herausgegeben von *H. Tardel,* 3 Bände	6	—
Eichendorff, herausgegeben von *R. Dietze,* 2 Bände	4	—
Freiligrath, herausgegeben von *P. Zaunert,* 2 Bände	4	—
Gellert, herausgegeben von *A. Schullerus,* 1 Band	2	—
Goethe, herausgegeben von *K. Heinemann,* kleine Ausgabe 15 Bände	30	—
— große Ausgabe 30 Bände	60	—
Grabbe, herausgegeben von *A. Franz* u. *P. Zaunert,* 3 Bände	6	—
Grillparzer, herausgegeben von *R. Franz,* 5 Bände	10	—
Gutzkow, herausgegeben von *P. Müller,* 4 Bände	8	—
Hauff, herausgegeben von *M. Mendheim,* 4 Bände	8	—
Hebbel, herausgegeben von *K. Zeiß,* 4 Bände	8	—
Heine, herausgegeben von *E. Elster,* 7 Bände	14	—
Herder, herausgegeben von *Th. Matthias,* 5 Bände	10	—
E. T. A. Hoffmann, herausgegeben von *V. Schweizer* und *P. Zaunert,* 4 Bände	8	—
Immermann, herausgegeben von *H. Maync,* 5 Bände	10	—
Jean Paul, herausgegeben von *R. Wustmann,* 4 Bde.	8	—

	M.	Pf.
Kleist, herausgegeben von *E. Schmidt,* 5 Bände	10	—
Körner, herausgegeben von *H. Zimmer,* 2 Bände	4	—
Lenau, herausgegeben von *C. Schaeffer,* 2 Bände	4	—
Lessing, herausgegeben von *G. Witkowski,* 7 Bde.	14	—
O. Ludwig, herausgegeben von *V. Schweizer,* 3 Bde.	6	—
Mörike, herausgegeben von *H. Maync,* 3 Bände	6	—
Nibelungenlied, herausgegeben von *G. Holz,* 1 Bd.	2	—
Novalis u. Fouqué, herausgegeben v. *J. Dohmke,* 1 Bd.	2	—
Platen, herausgegeben v. *G. A. Wolff* u. *V. Schweizer,* 2 Bände	4	—
Reuter, herausgegeben von *W. Seelmann,* kleine Ausgabe 5 Bände	10	—
— große Ausgabe 7 Bände	14	—
Rückert, herausgegeben von *G. Ellinger,* 2 Bände	4	—
Schiller, herausgegeben von *L. Bellermann,* kleine Ausgabe 8 Bände	16	—
— große Ausgabe 14 Bände	28	—
Shakespeare, *Schlegel-Tiecksche Übersetzung.* Bearbeitet von *A. Brandl,* 10 Bände	20	—
Tieck, herausgegeben von *G. L. Klee,* 3 Bände	6	—
Uhland, herausgegeben von *L. Fränkel,* 2 Bände	4	—
Wieland, herausgegeben von *G. L. Klee,* 4 Bände	8	—

— *In Leinenband; für Halblederseinband mit Goldschnitt sind die Preise um die Hälfte höher.* —

Druck vom Bibliographischen Institut in Leipzig.

32101 073695320